



Cruz Roja Colombiana  
Seccional Guajira


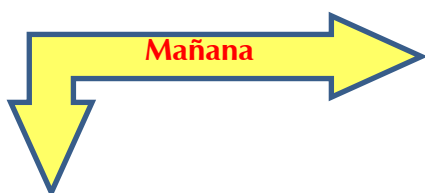
# SISTEMA DE ALERTA TEMPRANA




## Estado del Tiempo - Ciudad de Riohacha



**23- AGOSTO- 2015**



MAYORMENTE SOLEADA



MAYORMENTE SOLEADA



**TEMPERATURA: MIN 26°C MAX 34°C**

**VIENTO**

**21 km/h NORESTE.**

**PRESION ATMOSFERICA**

**ROCIO**

**1009 m.b.**

**HUMEDAD**

**74%**

**PUNTO DE**

**23°C**



Cruz Roja Colombiana  
Seccional Guajira

# SISTEMA DE ALERTA TEMPRANA



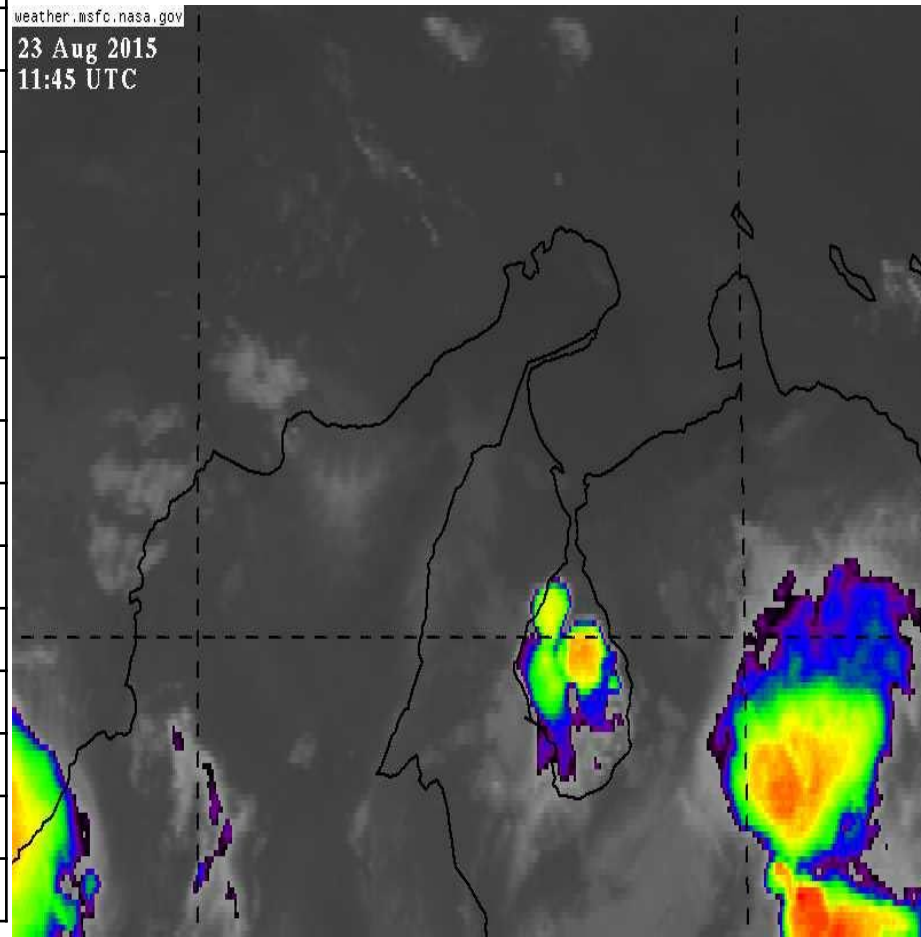
Estado del Tiempo - Departamento de La Guajira

**23 AGOSTO- 2015**

1	RIOHACHA	<b>MAYORMENTE SOLEADO</b>
2	URIBIA	<b>SOLEADO</b>
3	MANAURE	<b>SOLEADO</b>
4	MAICAO	<b>SOLEADO</b>
5	ALBANIA	<b>MAYORMENTE SOLEADO</b>
6	HATONUEVO	<b>MAYORMENTE SOLEADO</b>
7	BARRANCAS	<b>LIGERAMENTE NUBLADO</b>
8	FONSECA	<b>LIGERAMENTE NUBLADO</b>
9	DISTRACCION	<b>LIGERAMENTE NUBLADO</b>
10	SAN JUAN	<b>LIGERAMENTE NUBLADO</b>
11	EL MOLINO	<b>PROBABILIDAD DE LLUVIAS</b>
12	VILLANUEVA	<b>PROBABILIDAD DE LLUVIAS</b>
13	URUMITA	<b>PROBABILIDAD DE LLUVIAS</b>
14	LA JAGUA	<b>PROBABILIDAD DE LLUVIAS</b>
15	DIBULLA	<b>PROBABILIDAD DE LLUVIAS</b>

## IMAGEN SATELITAL

weather.msfc.nasa.gov  
23 Aug 2015  
11:45 UTC



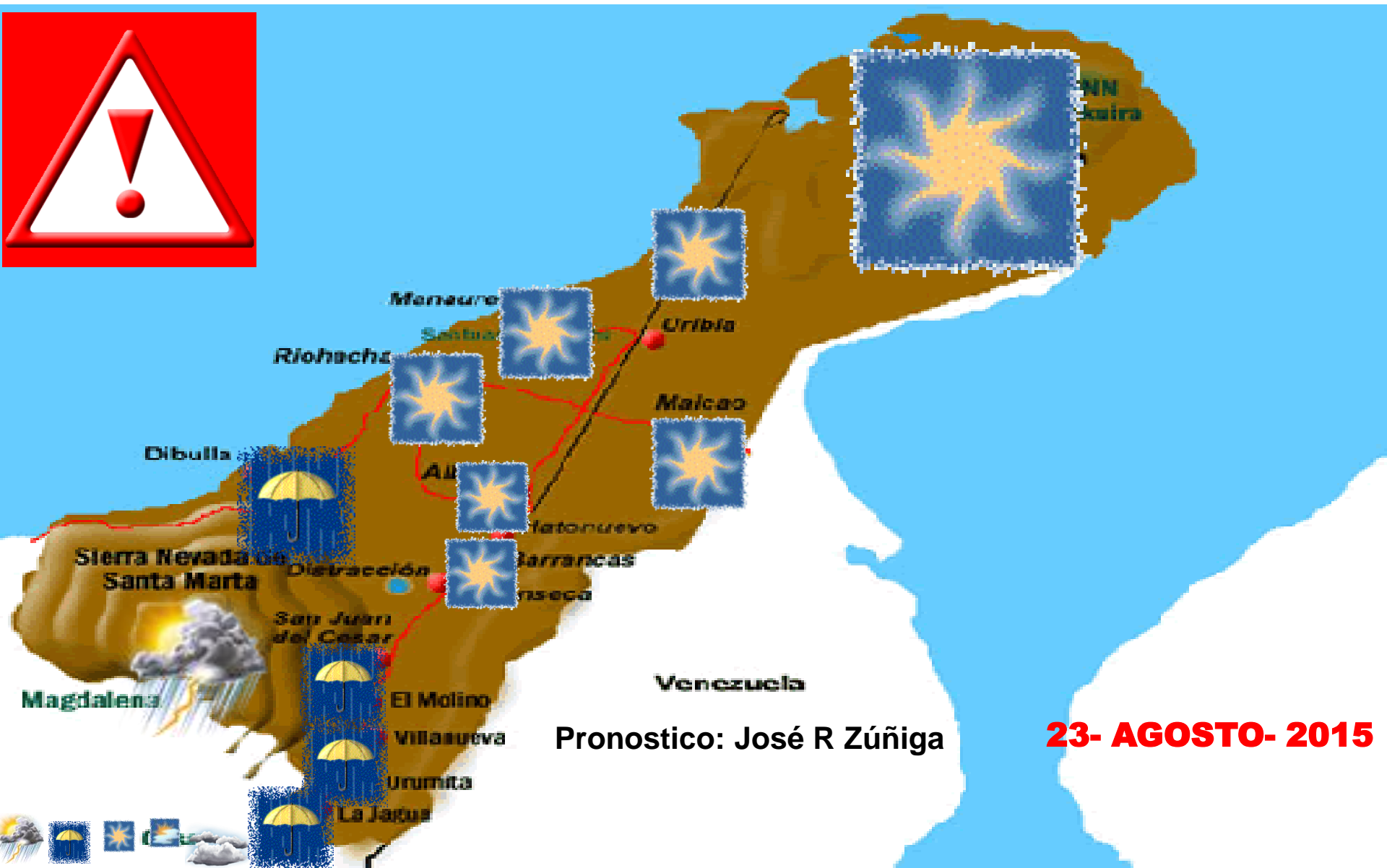


Cruz Roja Colombiana  
Seccional Guajira

# SISTEMA DE ALERTA TEMPRANA



## Estado del Tiempo - Departamento de La Guajira



Venezuela

Pronostico: José R Zúñiga

**23- AGOSTO- 2015**



Cruz Roja Colombiana  
Seccional Guajira

# SISTEMA DE ALERTA TEMPRANA

Estado del Tiempo - Departamento de La Guajira



**23- AGOSTO- 2015**

## **ANALISIS METEOROLOGICO**

El SAT Guajira informa que para hoy se espera cielo totalmente nublado en la zona norte, cielo mayormente soleado en la zona media, hacia el sur del Departamento y Sierra Nevada se espera cielo variable con probabilidad de lluvias..

El viento para hoy tendrá velocidades hasta de 21 km/h con dirección NorEste, esperamos una temperatura máxima de 34°C con sensación térmica hasta de 37°C será un día caluroso

## **Recomendaciones generales del día**

**Para hoy se esperan altas temperaturas, el SAT recomienda:**

- Asegurar bien los techos, con amarres para evitar la voladura por vientos fuertes

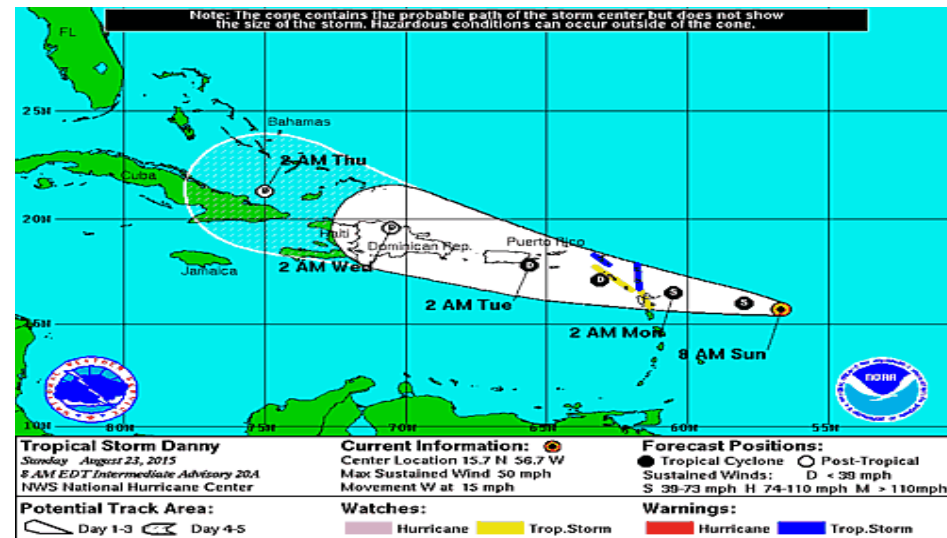
*Mas información sobre el Clima, recomendaciones y otros temas de interés en [www.crcsg.org](http://www.crcsg.org)*





**23- AGOSTO- 2015**

### TEMPORADA DE HURACANES 2015



### IMAGEN DE SATELITE

El SAT Guajira informa que el huracán "DANNY" ha perdido fuerza y se convierte nuevamente en una tormenta tropical con vientos sostenidos de 80 km/h y se traslada a una velocidad de 25 km/h se espera que siga su rumbo hacia la isla de Puerto Rico, este sistema no representa una amenaza directa para La Guajira ni el Caribe Colombiano

### TRAYECTORIA