



Cruz Roja Colombiana
Seccional Guajira


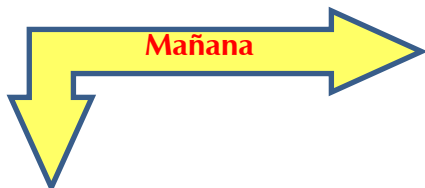
SISTEMA DE ALERTA TEMPRANA




Estado del Tiempo - Ciudad de Riohacha



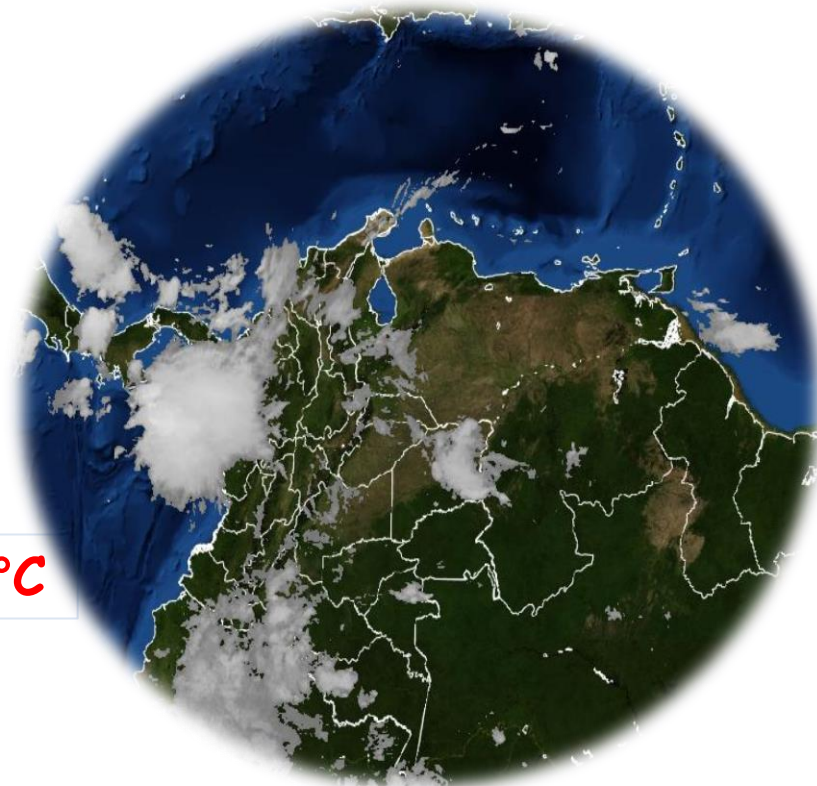
29- AGOSTO- 2015



MAYORMENTE SOLEADA



LIGERAMENTE NUBLADA



TEMPERATURA: MIN 29°C MAX 37°C

VIENTO

27 km/h ESTE.

PRESION ATMOSFERICA

1011 m.b.

HUMEDAD

89%

PUNTO DE ROCIO

22°C



Cruz Roja Colombiana
Seccional Guajira

SISTEMA DE ALERTA TEMPRANA



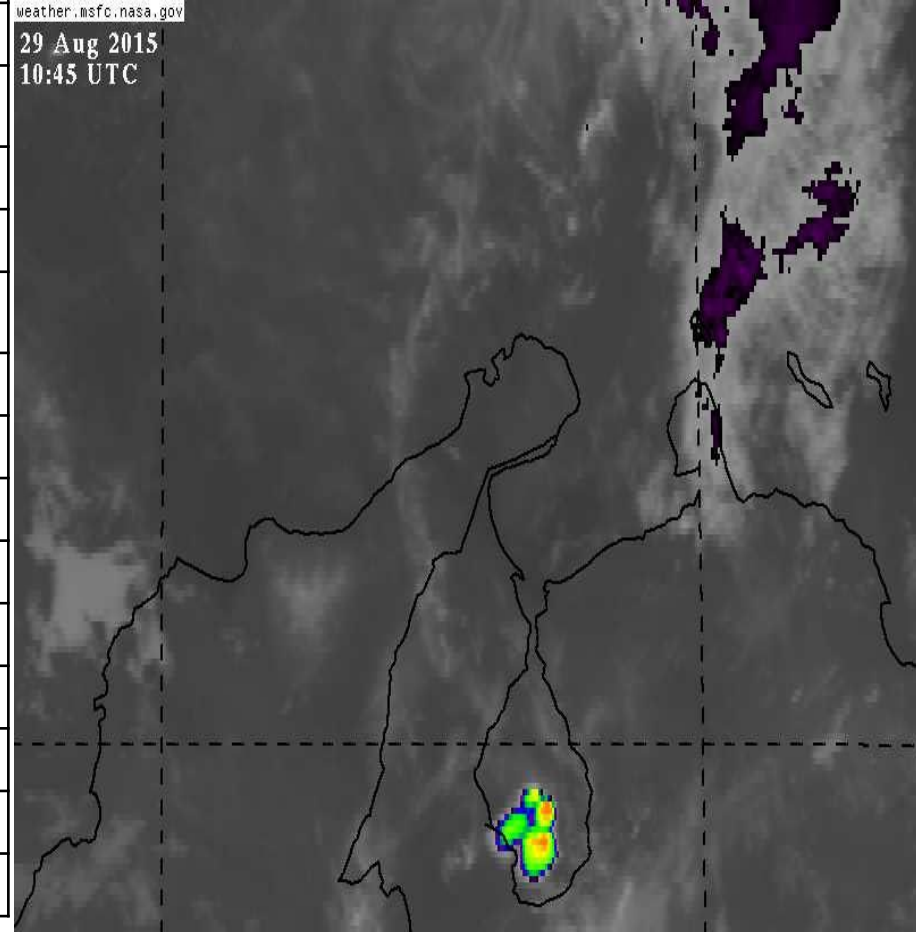
Estado del Tiempo - Departamento de La Guajira

29 AGOSTO- 2015

1	RIOHACHA	<i>LIGERAMENTE NUBLADO</i>
2	URIBIA	<i>SOLEADO</i>
3	MANAURE	<i>SOLEADO</i>
4	MAICAO	<i>SOLEADO</i>
5	ALBANIA	<i>LIGERAMENTE NUBLADO</i>
6	HATONUEVO	<i>LIGERAMENTE NUBLADO</i>
7	BARRANCAS	<i>LIGERAMENTE NUBLADO</i>
8	FONSECA	<i>LIGERAMENTE NUBLADO</i>
9	DISTRACCION	<i>LIGERAMENTE NUBLADO</i>
10	SAN JUAN	<i>PROBABILIDAD DE LLUVIAS</i>
11	EL MOLINO	<i>PROBABILIDAD DE LLUVIAS</i>
12	VILLANUEVA	<i>PROBABILIDAD DE LLUVIAS</i>
13	URUMITA	<i>PROBABILIDAD DE LLUVIAS</i>
14	LA JAGUA	<i>PROBABILIDAD DE LLUVIAS</i>
15	DIBULLA	<i>PROBABILIDAD DE LLUVIAS</i>

IMAGEN SATELITAL

weather.msfc.nasa.gov
29 Aug 2015
10:45 UTC



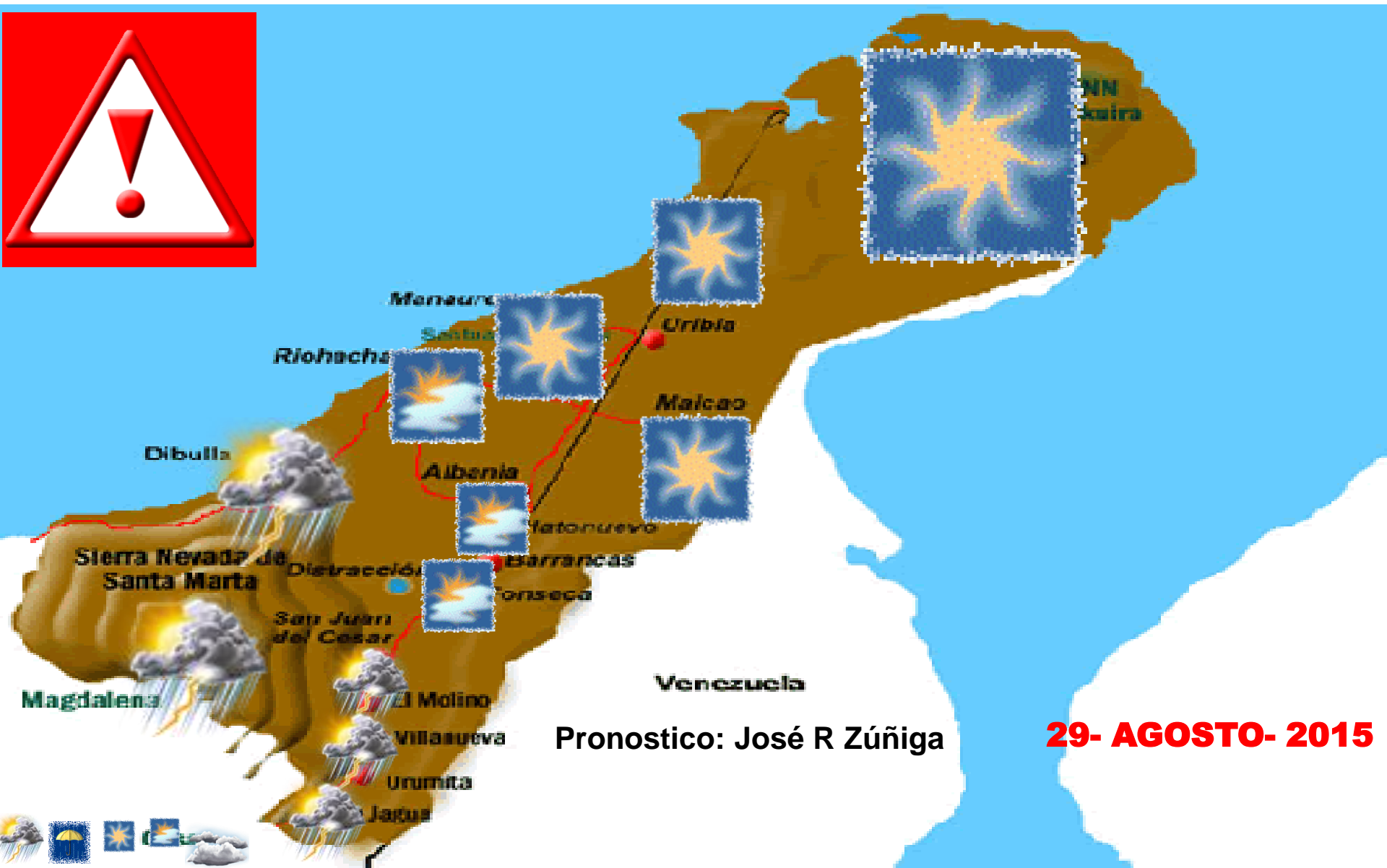


Cruz Roja Colombiana
Seccional Guajira

SISTEMA DE ALERTA TEMPRANA



Estado del Tiempo - Departamento de La Guajira



Pronostico: José R Zúñiga

29- AGOSTO- 2015



Cruz Roja Colombiana
Seccional Guajira

SISTEMA DE ALERTA TEMPRANA

Estado del Tiempo - Departamento de La Guajira



29- AGOSTO- 2015

ANALISIS METEOROLOGICO

El SAT Guajira informa que para hoy se espera cielo de totalmente soleado en la zona norte, cielo de mayormente soleado a ligeramente nublado en la zona media, hacia el sur del Departamento y Sierra Nevada se esperan cielo parcialmente nublado con probabilidad de lluvias en horas de la tarde..

El viento para hoy tendrá velocidades moderadas hasta de 27 km/h con dirección Este, esperamos una temperatura máxima de 37°C con sensación térmica hasta de 40°C será un día muy caluroso

Recomendaciones generales del día

Para hoy se esperan altas temperaturas, el SAT recomienda:

- Hidratarse muy bien sobretodo a niños y adultos mayores.
- Hacer uso del bloqueador solar

Mas información sobre el Clima, recomendaciones y otros temas de interés en www.crcsg.org



Cruz Roja Colombiana
Seccional Guajira

SISTEMA DE ALERTA TEMPRANA

Estado del Tiempo - Departamento de La Guajira



29- AGOSTO- 2015

TEMPORADA DE HURACANES 2015

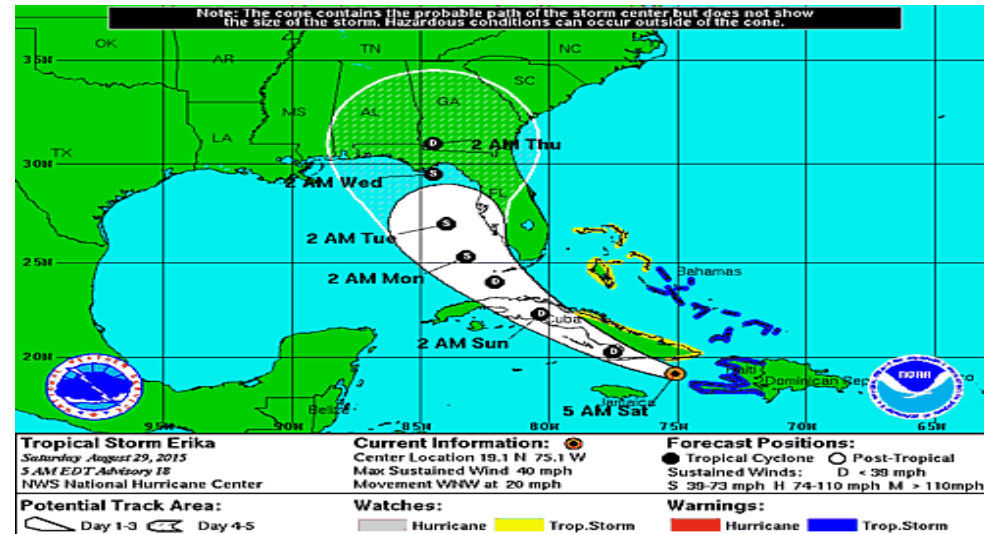


IMAGEN DE SATELITE

El SAT Guajira informa que la tormenta tropical "ERIKA" durante el día y la noche de ayer golpeo con fuerza las islas de Republica Dominicana y Haití, su ubicación actual es en aguas del mar Caribe entre las islas de Cuba y Haití con vientos sostenidos de 70 km/h y se traslada a una velocidad de 32 km/h se espera que continúe su rumbo hacia el sur de los Estados Unidos, este sistema no representa una amenaza directa para La Guajira ni el Caribe Colombiano.

TRAYECTORIA