





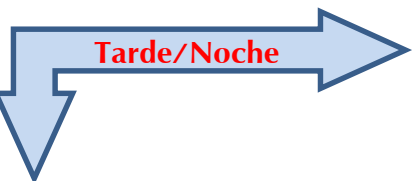
Cruz Roja Colombiana
Seccional Guajira

SISTEMA DE ALERTA TEMPRANA

Estado del Tiempo - Ciudad de Riohacha



PARCIALMENTE NUBLADA



PARCIALMENTE NUBLADA

22 - ABRIL - 2017



TEMPERATURA: **MIN 25°C** **MAX 32°C**

VIENTO

15 km ESTE.

PRESION ATMOSFERICA

1012 m.b.

HUMEDAD

80%

PUNTO DE ROCIO

24°C



Cruz Roja Colombiana
Seccional Guajira

SISTEMA DE ALERTA TEMPRANA



Estado del Tiempo - Departamento de La Guajira

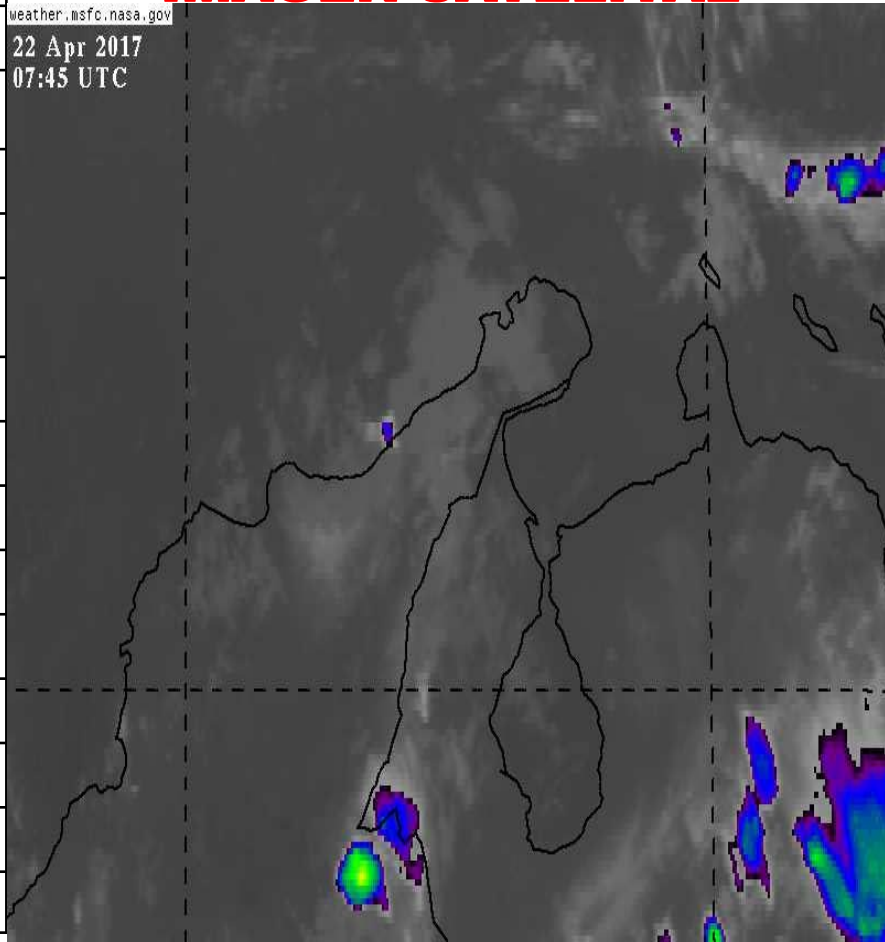
22 - ABRIL - 2017

1	RIOHACHA	<i>PARACIALMENTE NUBLADO</i>
2	URIBIA	<i>PARACIALMENTE NUBLADO</i>
3	MANAURE	<i>PARACIALMENTE NUBLADO</i>
4	MAICAO	<i>PARACIALMENTE NUBLADO</i>
5	ALBANIA	<i>PROBABILIDAD DE LLUVIAS</i>
6	HATONUEVO	<i>PROBABILIDAD DE LLUVIAS</i>
7	BARRANCAS	<i>PROBABILIDAD DE LLUVIAS</i>
8	FONSECA	<i>PROBABILIDAD DE LLUVIAS</i>
9	DISTRACCION	<i>PROBABILIDAD DE LLUVIAS</i>
10	SAN JUAN	<i>PROBABILIDAD DE LLUVIAS</i>
11	EL MOLINO	<i>PROBABILIDAD DE LLUVIAS</i>
12	VILLANUEVA	<i>PROBABILIDAD DE LLUVIAS</i>
13	URUMITA	<i>PROBABILIDAD DE LLUVIAS</i>
14	LA JAGUA	<i>PROBABILIDAD DE LLUVIAS</i>
15	DIBULLA	<i>PROBABILIDAD DE LLUVIAS</i>

IMAGEN SATELITAL

weather.msfc.nasa.gov

22 Apr 2017
07:45 UTC





Cruz Roja Colombiana
Seccional Guajira

SISTEMA DE ALERTA TEMPRANA



Estado del Tiempo - Departamento de La Guajira



Pronostico: José R Zúñiga **22 - ABRIL - 2017**



Cruz Roja Colombiana
Seccional Guajira

SISTEMA DE ALERTA TEMPRANA

Estado del Tiempo - Departamento de La Guajira



22 - ABRIL - 2017

ANALISIS METEOROLOGICO

El SAT Guajira informa que se debilita en el área del Caribe Colombiano de un sistema de baja presión (sistema de mal tiempo), sin embargo durante este fin de semana puede generar precipitaciones sectorizadas, para hoy se espera cielo de parcial a ligeramente nublado en la zona norte, en la zona media (Riohacha) cielo parcialmente nublado a lo largo del día con intervalos de sol, hacia el sur del Departamento, Sierra Nevada y Serranía del Perijá cielo parcialmente nublado con lluvias.

Recomendamos durante este fin de semana mantener una vigilancia sobre los niveles de los ríos que bajan de los sistemas montañosos que altos volúmenes de lluvias podrían generar desbordamiento de los mismo como también palizadas o represamientos que pueden generar avalanchas por esta razón recomendamos a las autoridades de emergencias y comunidad tomar medidas de prevención, monitoreo y reacción.

El viento para hoy tendrá velocidades hasta de 15 km/h con dirección predominante del Este, se espera una temperatura máxima de 32°C con sensación térmica hasta de 35°C esperamos un día con temperaturas calurosas.