
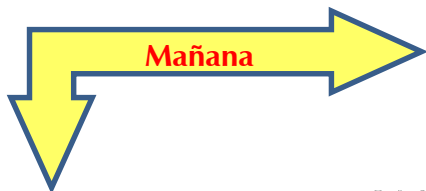




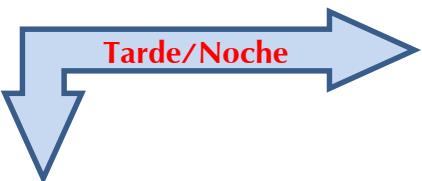
Cruz Roja Colombiana
Seccional Guajira

SISTEMA DE ALERTA TEMPRANA

Estado del Tiempo - Ciudad de Riohacha



LEMENTE NUBLADA



PARCIALMENTE NUBLADA

23 - ABRIL - 2017



TEMPERATURA: **MIN 25°C** **MAX 32°C**

VIENTO

14 km ESTE.

PRESION ATMOSFERICA

1009 m.b.

HUMEDAD

84%

PUNTO DE ROCIO

24°C



Cruz Roja Colombiana
Seccional Guajira

SISTEMA DE ALERTA TEMPRANA



Estado del Tiempo - Departamento de La Guajira

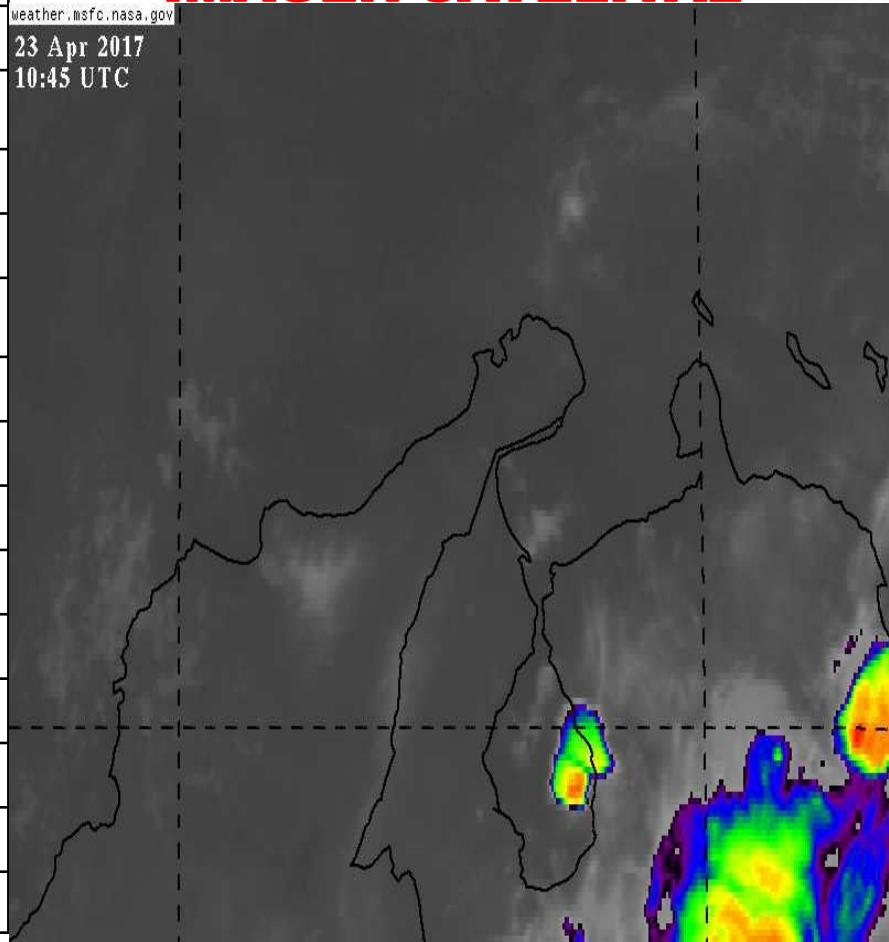
23 - ABRIL - 2017

1	RIOHACHA	<i>PARACIALMENTE NUBLADO</i>
2	URIBIA	<i>LIGERAMENTE NUBLADO</i>
3	MANAURE	<i>LIGERAMENTE NUBLADO</i>
4	MAICAO	<i>LIGERAMENTE NUBLADO</i>
5	ALBANIA	<i>PROBABILIDAD DE LLUVIAS</i>
6	HATONUEVO	<i>PROBABILIDAD DE LLUVIAS</i>
7	BARRANCAS	<i>PROBABILIDAD DE LLUVIAS</i>
8	FONSECA	<i>PROBABILIDAD DE LLUVIAS</i>
9	DISTRACCION	<i>PROBABILIDAD DE LLUVIAS</i>
10	SAN JUAN	<i>PROBABILIDAD DE LLUVIAS</i>
11	EL MOLINO	<i>PROBABILIDAD DE LLUVIAS</i>
12	VILLANUEVA	<i>PROBABILIDAD DE LLUVIAS</i>
13	URUMITA	<i>PROBABILIDAD DE LLUVIAS</i>
14	LA JAGUA	<i>PROBABILIDAD DE LLUVIAS</i>
15	DIBULLA	<i>PROBABILIDAD DE LLUVIAS</i>

IMAGEN SATELITAL

weather.msfc.nasa.gov

23 Apr 2017
10:45 UTC





Cruz Roja Colombiana
Seccional Guajira

SISTEMA DE ALERTA TEMPRANA



Estado del Tiempo - Departamento de La Guajira



Pronostico: José R Zúñiga **23 - ABRIL - 2017**



Cruz Roja Colombiana
Seccional Guajira

SISTEMA DE ALERTA TEMPRANA

Estado del Tiempo - Departamento de La Guajira



23 - ABRIL - 2017

ANALISIS METEOROLOGICO

El SAT Guajira informa que aparece nuevamente en el área del Caribe Colombiano de un sistema de baja presión (sistema de mal tiempo) la cual generara durante esta semana que entra nuevamente condiciones de lluviosas y reaparecerá la posibilidad de crecientes de ríos y todos los eventos derivados de este, para hoy se espera cielo ligeramente nublado en la zona norte, en la zona media (Riohacha) cielo de ligera a parcialmente nublado sin descartar lluvias aisladas, hacia el sur del Departamento, Sierra Nevada y Serranía del Perijá con cielo variables y probabilidad de lluvias.

Recomendamos para lo que resta de este fin de semana mantener una vigilancia sobre los niveles de los ríos que bajan de los sistemas montañosos que altos volúmenes de lluvias podrían generar desbordamiento de los mismo como también palizadas o represamientos que pueden generar avalanchas por esta razón recomendamos a las autoridades de emergencias y comunidad tomar medidas de prevención, monitoreo y reacción.

El viento para hoy tendrá velocidades hasta de 14 km/h con dirección predominante del Este, se espera una temperatura máxima de 32°C con sensación térmica hasta