

RESOLUCIÓN **0160** DE 2017
(31 ENE 2017)

"POR LA CUAL SE OTORGA UN PERMISO DE PROSPECCIÓN Y EXPLORACIÓN AGUAS SUBTERRÁNEAS EN LA FINCA EL CEQUIÓN DE OREGANAL – CORREGIMIENTO VILLA MARTÍN JURISDICCIÓN DEL DISTRITO DE RIOHACHA – LA GUAJIRA Y SE DICTAN OTRAS DISPOSICIONES".

EL SUBDIRECTOR DE GESTION AMBIENTAL ENCARGADO DE LAS FUNCIONES DEL DIRECTOR GENERAL DE LA CORPORACION AUTONOMA REGIONAL DE LA GUAJIRA - "CORPOGUAJIRA", en uso de sus facultades legales y en especial de las conferidas por los Decretos 3453 de 1983, modificado por la Ley 99 de 1993, 2811 de 1974, 1541 de 1978, 1076 de 2015 y demás normas concordantes, y

CONSIDERANDO:

Que mediante oficio de fecha 20 de Octubre del 2015 y radicado en esta Corporación bajo el N° 20153300270932, el señor MAURO CONTRERAS actuando en calidad de Representante Legal de la COOPERATIVA MULTIACTIVA AGROPECUARIA DE OREGANAL identificada con NIT 900229107-9 solicita Permiso de Prospección y Exploración de Aguas Subterráneas para la construcción de un pozo profundo, con fines de aprovechamiento de agua para uso agrícola y agropecuaria en la finca El Cequión – Corregimiento de Villa Martin - del Municipio de Riohacha – La Guajira, para lo cual anexó el formulario único nacional de solicitud de prospección y exploración de aguas subterráneas, así como copia de otros documentos que estimó necesarios que fuesen evaluado en sus aspectos ambientales dentro del surtimiento de la respectiva actuación administrativa.

Que mediante oficio radicado en esta Corporación bajo el radicado No 20153300188881 de fecha 5 de Noviembre de 2015, la Subdirección de Autoridad Ambiental procedió a solicitar el cumplimiento del lleno de los requisitos legales contemplados en la Ley 99 de 1993 y Decreto 1541 de 1978, por lo cual se requirió el aporte de documentos que no fueron anexado en la solicitud anteriormente señalada.

Que mediante escrito de fecha 2 de Diciembre de 2015 y radicado en esta Corporación bajo el No 20153300281372, el señor MAURO CONTRERAS, aportó los documentos requeridos anteriormente y así dio cumplimiento al lleno de los requisitos legales exigidos por la normatividad para este tipo de solicitud.

Que mediante Auto No 1325 de fecha 18 de Diciembre de 2015 expedido por la Subdirección de Autoridad Ambiental de la entidad, se avocó conocimiento de la solicitud, liquidó el cobro por los servicios de evaluación y trámite y ordenó correr traslado al Grupo de Evaluación, Control y Monitoreo Ambiental para lo de su competencia.

Que en cumplimiento a lo señalado en el acto administrativo antes mencionado, el funcionario comisionado del Grupo de Evaluación, Control y Monitoreo Ambiental por medio del CONCEPTO TÉCNICO con radicado No 20163300177883 de fecha 30 de Agosto de 2016, rindió concepto favorable para el otorgamiento del respectivo Permiso de Prospección y Exploración de Aguas Subterráneas para la construcción de un pozo de captación en la finca el Cequión de Oreganal localizado en el corregimiento Villa Martin – Distrito de Riohacha – La Guajira, en los siguientes términos:

UBICACIÓN DEL SITIO ESCOGIDO PARA LA EXPLORACIÓN DE AGUA SUBTERRÁNEA

El sitio en donde se pretenden realizar la perforación exploratoria se encuentra ubicado, en el corregimiento de Villa Martin en zona rural del Municipio de Riohacha departamento de La Guajira, en el predio denominado EL CEQUIÓN DE OREGANAL. Se llega al sitio por la vía que conduce del Municipio de Riohacha al corregimientos de Cuestecitas, al sur-occidente de la población de Villa Martin (ver figura 1), a partir de ahí se recorren 3.91 kilómetros hacia dentro, en el punto indicado en la Tabla No. 1.



Figura No.1 Localización de la perforación en el Predio

SITIO	GEODÉSICAS (WGS-84)		PROFUNDIDAD POZO(ms)
	NORTE	OCCIDENTE	
El Cequión de Oreganal	11°11'11.77"	72°47'59.89"	115

Tabla No.1 Coordenadas sitio a perforar

DESARROLLO DE LA VISITA

El día 25 de julio del año 2016, se practicó una visita de inspección en el predio denominado EL CEQUIÓN DE OREGANAL, en el cual contamos con el debido acompañamiento del señor Mauro Enrique Contreras Aragón.

Verificación de la información aportada por el usuario en la solicitud.

Para el proceso de verificación de información se procedió a revisar la información contenida en el expediente 782/15 identificándose los siguientes documentos.

- Oficio de solicitud de perforación de pozos profundos dirigidos a Corpoguajira, firmado por MAURO CONTRERAS, Representante Legal de la COOPERATIVA MULTIACTIVA AGROPECUARIA DE OREGANAL.
- Formulario único nacional de solicitud de permiso de prospección y exploración de agua subterráneas, debidamente diligenciado y firmado por el solicitante.
- Certificado de tradición y libertad del predio EL CEQUIÓN DE OREGANAL.
- Certificado de cámara de comercio sobre la legalidad de la COOPERATIVA MULTIACTIVA AGROPECUARIA DE OREGANAL.
- tradición y libertad del predio EL CEQUIÓN DE OREGANAL.
- Plancha del IGAC. En 1:25.000
- Resultado del Estudio Hidrogeológico mediante Sondeo Eléctrico Vertical (SEV), de resistividad eléctrica solicitado por COOPERATIVA MULTIACTIVA AGROPECUARIA DE OREGANAL a CORPOGUAJIRA.
- Documento correspondiente al auto 1325 del 18 de Diciembre 2015, oficios de notificación y otros documentos.

La anterior evaluación se realizó en trabajos de oficina. De igual forma se constató en campo que los Estudio Geoelectrico, realizado en la zona, coinciden con las coordenadas geográficas mostradas en el informe. Se verificó, además que la información consignada en los formularios y estudios aportados corresponde cabalmente a la información real verificable.

Evaluación de aspectos ambientales.


El sitio escogido para la perforación, es una llanura producto de depósitos aluviales, se encuentra situada a una altura de 58 metros sobre el nivel del mar. La principal actividad que se desarrolla cerca del punto de perforación es de tipo agropecuario. El sitio final escogido para la perforación del pozo exploratorio es una zona con condiciones adecuadas para permitir la señalización del sitio heinstalación de cintas de separación para aislar el áreas de trabajo. Por la presencia de contaminación difusa en la zona, se recomienda realizar un sello sanitario con las condiciones técnicas apropiadas y con una profundidad mínima de 15 metros.

Identificación de fuentes potenciales de contaminación

Existe presencia de fuentes difusas de contaminación por la no presencia de alcantarillado y por la presencia de cultivos agrícolas. En los alrededores del punto de perforación no se evidenció la presencia de fuentes puntuales de contaminación tales como Cementerios, Estación de servicio, Lavadero de carros y motos, Pozo abandonado, Residuos sólidos, Residuos peligrosos, Campo de infiltración, Plantas de sacrificio, Lagunas de oxidación.

REGISTRO FOTOGRÁFICO

Foto 1, 2, 3, 4; Sitio de la perforación señalado



GEOLOGÍA

El área de estudio se ubica sobre depósitos cuaternarios de origen aluvial (depósito de terraza Qt, depósito de llanura Qll), compuestos por niveles de gravas y arenas con intercalaciones de niveles de arcillas asociados al curso de los diferentes ríos y arroyos (Río Tomarrazón, Quebrada Moreno, Arroyo Salado) del sector, formando un importante sistema acuífero libre a semiconfinado.




Figura No. 2. Geología área

Estructuralmente se ubica en cercanías de la Falla de Oca importante estructura geológica que pone en contacto rocas del Cretácico e incluso más antiguas (al sur, estribaciones del flanco Nororiental de la Sierra Nevada de Santa Marta) con rocas y sedimentos del Terciario y Cuaternario. Esta falla forma una importante zona de recarga de los acuíferos del sector. Las rocas y sedimentos no consolidados del Terciario han sido denominados Formación Monguí (N2m).

Esta formación, de ambiente marino poco profundo, está conformada por gravas, arenas, limos, arcillas y fragmentos de calizas fosilíferas, desarrolla otros sistemas acuíferos de tipo confinado a semiconfinado, este sistema acuífero se caracteriza por presentar agua poco dulce. No es fácil hallar el contacto entre el Terciario y el Cuaternario por métodos geoelectricos debido a la similitud entre ambos. Los dos pueden constituir acuíferos aunque debido a la predominancia de materiales finos (arcillas y limos) se espera que su productividad sea baja.

SÍNTESIS HIDROGEOLÓGICA

El predio se ejecutó tres estudios Geofísicos de tipo sondeo eléctrico vertical en el año 2009 por parte de CORPOGUAJIRA, de los cuales se obtuvo un perfil construido con la modelación de los tres sondeos ejecutados. De acuerdo a los datos obtenidos en la modelación, y teniendo en cuenta los rangos de resistividad aparentes para la Media Guajira, se puede afirmar que existe una alta probabilidad de encontrar agua dulce subterránea, al menos en los primeros 115 metros de profundidad. Hay que aclarar que como esta técnica en realidad promedia las resistividades eléctricas entre la superficie del terreno y una profundidad equivalente a la separación de uno de los electrodos de corriente respecto al centro del sondeo, para tener una mayor confianza en los valores obtenidos, el AB/2 debe ser por lo menos tres veces la profundidad de sondeo deseada. En este caso, podría decirse que las resistividades aparentes en el área tienen valores de 23.7 ohm-m (valor obtenido en el SEV01) al menos en los primeros 115 metros de profundidad. Este valor corresponde a Sedimentos con agua dulce o rocas masivas.

CONCLUSIONES Y RECOMENDACIONES

Una vez analizado el resultado de los estudios de prospección geofísica (sondeo eléctrico vertical (SEV)) ejecutados en el predio, realizada la visita de inspección y examinada la información existente, el Coordinador del Grupo de Evaluación, Control y Monitoreo Ambiental, a través del profesional especializado Idóneo, considera que desde el punto de vista hidrogeológico es viable conceder a la COOPERATIVA MULTIACTIVA AGROPECUARIA DE OREGANAL, a través de su Representante Legal (MAURO CONTRERAS), permiso de prospección y exploración de agua subterránea, para la perforación de un (1) pozo profundo de 115 metros, ubicado en las coordenadas relacionadas en la Tabla 1.

CONSIDERACIONES JURÍDICAS

Que según el Artículo 31, numeral 2, de la Ley 99 de 1993, corresponde a las Corporaciones Autónomas Regionales ejercer la función de máxima autoridad ambiental en el área de su jurisdicción de acuerdo con las normas de carácter superior y conforme a los criterios y directrices trazadas por el Ministerio de Medio Ambiente y Desarrollo Sostenible.

Que según el artículo 31 de la Ley 99 de 1993, numerales 12 y 13, se establece como funciones de las Corporaciones, la evaluación control y seguimiento ambiental por los usos del agua, suelo, aire y demás recursos naturales renovables, lo cual comprende la expedición de las respectivas licencias ambientales, permisos, concesiones, autorizaciones y salvoconductos así mismo recaudar conforme a la Ley, las contribuciones, tasas, derechos, tarifas y multas generadas por el uso y aprovechamiento de los mismos, fijando el monto en el territorio de su jurisdicción con base en las tarifas mínimas establecidas por el Ministerio del Medio Ambiente.

Que en el Departamento de La Guajira, la Corporación Autónoma Regional de La Guajira – **CORPOGUAJIRA**, se constituye en la máxima autoridad ambiental, siendo el ente encargado de otorgar las autorizaciones, permisos y licencia ambiental a los proyectos, obras y/o actividades a desarrollarse en el área de su jurisdicción.

Que según el artículo 146 del Decreto 1541 de 1978: La prospección y exploración que incluye perforaciones de prueba en busca de agua subterránea con miras a su posterior aprovechamiento, tanto en terrenos de propiedad privada como en baldíos, requiere permiso del Instituto Nacional de Recursos Naturales Renovables y del ambiente – **INDERENA**.

Que según el Parágrafo 1 del artículo 98 de la Ley 99 de 1993: *“EL **INDERENA** continuará cumpliendo las funciones que su ley de creación le encomendó en todo el territorio nacional hasta cuando las Corporaciones Autónomas Regionales creadas y/o transformadas puedan asumir plenamente las funciones definidas por la presente Ley.*

Este proceso deberá cumplirse dentro de un término máximo de dos (2) años, contados a partir de la vigencia de la presente Ley.

Que transcurrido el término señalado en la normatividad ambiental (2) años, las Corporaciones Autónomas Regionales asumieron las funciones correspondientes.

Que el Artículo 2.2.3.2.16.4 del Decreto Único Reglamentario 1076 de 2015 dispone que: “La prospección y exploración que incluye perforaciones de prueba en busca de aguas subterráneas con miras a su posterior aprovechamiento, tanto en terrenos de propiedad privada como en baldíos, requiere permiso del Instituto Nacional de los Recursos Naturales Renovables y del Ambiente, **INDERENA**...”

Que el Artículo 2.2.3.2.16.8 del Decreto Único Reglamentario 1076 de 2015, establece que: con base en los estudios presentados con la solicitud, la Autoridad Ambiental competente, podrá otorgar el permiso requerido.

Que acorde el Artículo 2.2.3.2.16.12 del citado Decreto, los permisos de exploración de aguas subterráneas no confieren concesión para el aprovechamiento de las aguas, pero darán prioridad al titular del permiso de exploración para el otorgamiento de la concesión en la forma prevista en la parte 2, Título 3, Capítulo 2, Secciones 7,8 y 9 de este Decreto.

Que en mérito de lo expuesto, el Subdirector de Gestión Ambiental encargado de las funciones del Director General de la Corporación Autónoma Regional de La Guajira – **CORPOGUAJIRA**,

RESUELVE:

ARTÍCULO PRIMERO: Otorgar Permiso de Prospección y Exploración de Aguas Subterráneas a la **COOPERATIVA MULTIACTIVA AGROPECUARIA DE OREGANAL** identificada con NIT 900229107-9, para la construcción de un (1) pozo de captación de aguas subterráneas de 1115 metros de profundidad en la finca El Cequión – Corregimiento de Villa Martín - del Municipio de Riohacha – La Guajira, en las siguientes coordenadas:

SITIO	GEODÉSICAS (WGS-84)		PROFUNDIDAD POZO(ms)
	NORTE	OCCIDENTE	
El Cequión de Oreganal	11°11'11.77"	72°47'59.89"	115

Tabla No.1 Coordenadas sitio a perforar

ARTÍCULO SEGUNDO: El Permiso para la Prospección y Exploración de Aguas Subterráneas que se otorga por medio del presente acto administrativo no constituye una autorización para el aprovechamiento del recurso hídrico que se halle a partir del desarrollo de dicha actividad. La autorización para el aprovechamiento deberá ser solicitada a **CORPOGUAJIRA**, a través de un trámite de concesión de aguas

subterráneas, anexando el diseño y las pruebas realizadas para la construcción del pozo artesanal. La viabilidad del otorgamiento de un permiso para explotar un pozo depende de muchos factores, entre ellos el diseño final del pozo (que sólo es conocido durante la fase de construcción del mismo), la calidad del agua captada y la productividad del acuífero bajo explotación.

ARTÍCULO TERCERO: Durante las labores de construcción la COOPERATIVA MULTIACTIVA AGROPECUARIA DE OREGANAL debe cumplir con los siguientes requerimientos:

- Señalización del sitio de trabajo: mediante cintas de aislamiento y tetrapos se debe advertir a personas ajenas a la perforación, que no deben ingresar al sitio de trabajo, con el fin de evitar el riesgo de lesiones físicas a estas personas.
- Divulgación sobre el objetivo de las obras: Por lo menos se debe hacer una reunión con los residentes de zonas ubicadas dentro de una radio de dos kilómetros a partir de la obra, con el fin de exponer los objetivos de los trabajos de perforación.
- Protección vestigios arqueológicos: si durante las obras se detecta la presencia de vestigios arqueológicos se deberá dar aviso inmediato al Instituto Colombiano de Antropología e Historia (ICANH) y se deberá seguir sus instrucciones, en conformidad con las leyes 163 de 1959 y 397 de 1997, y el Decreto 833 de 2002.
- Manejo de residuos sólidos: los residuos sólidos domésticos o industriales, generados durante la ejecución de las obras, deberán disponerse temporalmente en canecas debidamente rotuladas para luego ser llevadas a rellenos sanitarios legalmente establecidos.
- Manejo de residuos líquidos: en caso de que las obras demande la presencia permanente de cinco o más personas en el sitio de trabajo, se requerirá la instalación de unidades sanitarias portátiles. Los residuos líquidos industriales generados durante la ejecución de las obras deberán tratarse antes de su disposición final, siguiendo los lineamientos del Decreto 1394 de 1984.
- Transporte de equipos, materiales e insumos: el transporte y manejo de tuberías, insumos, equipos, escombros, concretos y agregados sueltos deberá realizarse cumpliendo los preceptos consignados en la Resolución 541 de 1994, expedida por el Ministerio de Ambiente, Vivienda y Desarrollo Territorial (MAVDT).
- Reconformación del terreno: una vez terminados los trabajos, la empresa perforadora deberá reconstruir el relieve en la zona intervenida, especialmente en lo que tiene que ver con las piscinas de todos, canales del flujo de perforación y disposición del ripio de perforación.
- Muestras de ripio: la empresa perforadora deberá construir, a partir de muestras de zanja, la columna litológica del pozo. Además, deberá preservar en bolsa hermética (tipo Ziploc) una muestra de aproximadamente 300 gramos por cada metro perforado. Esas muestras recolectadas deberán ser entregadas a CORPOGUAJIRA, debidamente rotuladas (sitio perforación, profundidad y fecha de muestreo).
- Toma de registros de pozo: el pozo deberá diseñarse a partir de mínimo los siguientes registros geofísicos: rayos gama, SPR («Single Point Resistant»), potencial espontáneo (SP) y resistividades de 8, 16, 32 y 64 pulgadas. La empresa encargada de la perforación deberá avisar con mínimo tres días de antelación la fecha de toma de registros, con el fin de que un funcionario de la Corporación esté presente en cada toma. La empresa encargada de la toma de registros deberá certificar el buen funcionamiento de los equipos utilizados y la representatividad de los datos tomados.
- Sellos sanitarios: la captación deberá contar con sus respectivos sellos sanitarios. deberá presentar a la Corporación, a más tardar al inicio de la actividad de perforación, el diseño de los sellos sanitarios sugeridos para evaluación y aprobación de La Corporación.

- Prueba de bombeo: en el pozo construido deberá practicarse una prueba de bombeo a caudal constante de mínimo doce (12) horas de duración. Esta prueba debe hacerse con bomba sumergible o motobomba. La entidad encargada de la perforación deberá avisar con mínimo tres días de antelación la fecha de ejecución de la prueba, con el fin de que un funcionario de la Corporación esté presente en dicho ensayo. También se deben registrar los niveles de recuperación.
- Flanche: El pozo deberá contar con una estructura de concreto (brocal) y un flanche de hierro. El flanche debe permitir la posterior instalación de una tubería de $\frac{1}{2}$ ó $\frac{3}{4}$ pulgadas de diámetro para el acceso de una sonda de niveles, como se ilustra en la figura 2.
- Calidad del agua: una vez terminada la prueba de bombeo en el pozo, se deberá tomar dos muestras de agua, siguiendo los protocolos establecidos para el muestreo de aguas subterráneas por el Instituto de Hidrología, meteorología y Estudios Ambientales (IDEAM) o en su defecto por entidades como la Agencia Ambiental de Estados Unidos (EPA). Una muestra será para análisis físicoquímico y la otra para análisis microbiológico. Se deberá analizar como mínimo: pH, temperatura, conductividad eléctrica, oxígeno disuelto (estas cuatro mediciones hechas en campo), sodio, calcio, potasio, magnesio, cloruros, alcalinidad (carbonatos y bicarbonatos), sulfatos, nitratos, sílice, coliformes fecales y coliformes totales. Las mediciones analíticas deberá hacerlas un laboratorio homologado (o en proceso de certificación) por el IDEAM.

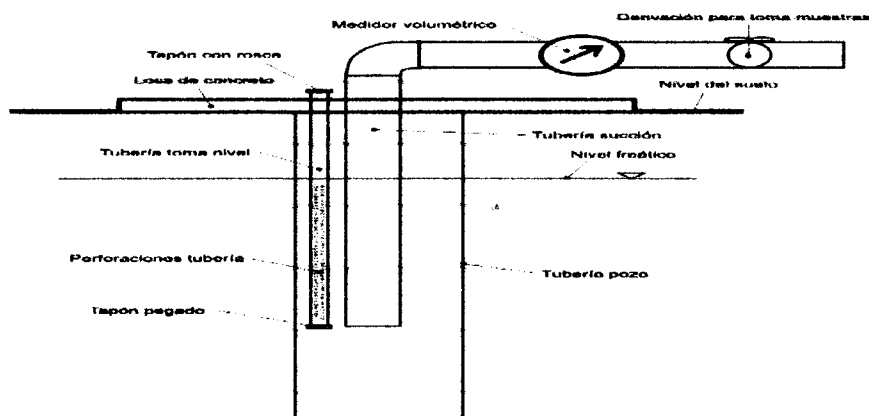


Figura 2. Instalación dispositivos de control al pozo

ARTÍCULO CUARTO: La COOPERATIVA MULTIACTIVA AGROPECUARIA DE OREGANAL una vez culminadas las labores de construcción del pozo, dentro del mes siguiente a la terminación de las obras, deberá entregar a la Corporación un documento con mínimo la siguiente información:

- Ubicación final de la perforación, estimada con un navegador GPS (datum WGS-84).
- Nombre de la empresa perforadora encargada de las labores, y descripción de los equipos utilizados.
- Nombre del interesado en la perforación o excavación, y objetivo de la exploración de aguas subterráneas.
- Historial de las actividades, día a día.
- Columna litológica (a partir de muestras de ripio cada metro), registro de velocidades de penetración (cada metro), y registros geofísicos rayos gama, SPR, SP y resistividades 8, 16, 32 y 64 pulgadas. Los registros geofísicos deben estar acompañados con un certificado de calidad de la empresa encargada de la toma de estos datos.
- Diseño final del pozo, indicando ubicación y tipo de filtros, profundidad total de la captación, diámetros de las brocas utilizadas en la perforación exploratoria y en la ampliación, tipo de empaque de grava empleado, especificaciones de las tuberías instaladas, y diseño de los sellos sanitarios.
- Registros de campo e interpretación de las pruebas de bombeo practicadas.

ARTICULO QUINTO: El término para que lleve a cabo las obras y actividades requeridas para la prospección y exploración de aguas subterráneas es de un seis (6) meses, contado a partir de la fecha de

ejecutoria de la presente resolución y podrá ser prorrogado previa solicitud del interesado con no menos de treinta (30) días antes de su vencimiento.

PARÁGRAFO UNO: La COOPERATIVA MULTIACTIVA AGROPECUARIA DE OREGANAL deberá cumplir con las obligaciones que se señalan a continuación:

- Con una antelación de por lo menos tres (3) días hábiles, deberá notificar a la Corporación el inicio de las labores de perforación en el sitio indicado en el Cuadro No. 1, con el fin de que CORPOGUAJIRA pueda hacer el seguimiento respectivo.
- Deberá garantizar el cumplimiento de acciones sobre seguridad industrial, disposición de residuos sólidos y líquidos, preservación de vestigios arqueológicos, entre otras. Específicamente, se deberá dar cumplimiento a las siguientes medidas: instalación de cintas de separación para aislar los sitios de trabajo; protección del patrimonio y/o vestigios arqueológicos (preservación de evidencias arqueológicas en caso de ser detectadas durante la ejecución del proyecto); manejo de residuos sólidos domésticos e industriales (recolección de residuos en canecas debidamente identificadas); manejo de residuos líquidos domésticos e industriales (se recomienda la instalación de un baño portátil para el campamento temporal que se asentará para el personal de la perforación, siempre y cuando el número de personas permanente en el sitio de trabajo sea cinco o mayor); manejo de residuos aceitosos (recolección de este tipo de residuos en canecas metálicas debidamente identificadas y posteriormente disponerlos en algún sitio autorizado); transporte y manejo de tuberías, insumos y equipos (cumplimiento de la Resolución 541 de 1994, por medio de la cual se regula el cargue, descargue, transporte, almacenamiento y disposición final de escombros, materiales, elementos, concretos y agregados sueltos, de construcción, de demolición y capa orgánica, suelo y subsuelo de excavación); preparación, manejo y disposición de lodos de perforación (incluye señalización y disposición final de los lodos utilizados); y finalmente, salud ocupacional y seguridad industrial (prevención de accidentes laborales).
- Que una vez terminado el pozo deberá realizar la evaluación hidráulica para determinar su viabilidad de explotación (pruebas de bombeo) y debe hacer la documentación respectiva de la captación.
- La profundidad de exploración final deberá estar entre el 70% y 130% de la profundidad indicada en la Tabla No. 1, en caso de producirse una modificación de la profundidad de exploración por fuera de los límites propuestos, la COOPERATIVA MULTIACTIVA AGROPECUARIA DE OREGANAL, deberá dar aviso a CORPOGUAJIRA para la correspondiente aprobación de las modificaciones. El pozo deberá contar con su respectivo sello sanitario y con los aditamentos necesarios para permitir el acceso de sondas de medición de nivel (ver Figura No.2). Con el fin de facilitar el mantenimiento posterior de estas captaciones, la tubería para el acceso de nivel debe componerse por tramos de tres (3) metros de tubería, con adaptadores macho y hembra con rosca. El tramo inferior debe tener un tapón para evitar que las sondas se salgan de esta tubería. Por lo menos, los tres tramos inferiores deben estar agujereados con una broca de pequeño diámetro, para permitir la entrada de agua.

PARÁGRAFO DOS: Una vez transcurrido los Seis (6) meses de vigencia del permiso de exploración, funcionarios comisionados de esta entidad, practicarán una visita de seguimiento con el objeto de verificar la productividad del pozo de captación de aguas subterráneas.

ARTÍCULO SEXTO: La COOPERATIVA MULTIACTIVA AGROPECUARIA DE OREGANAL debe cumplir con las siguientes obligaciones en el proceso de perforación de pozos de exploración para la captación de aguas subterráneas:

- Informar y entregar a Corpoguajira un cronograma de los trabajos de perforación del pozo de exploración.
- Contratar la perforación de exploración (Pozo) con personas o compañías que tengan la suficiente experiencia y capacidad operativa para desarrollar los trabajos de manera adecuada e idónea.

- Informar oportunamente a Corpoguajira cualquier problema que ocurra durante la perforación del pozo exploratorio, que pueda representar un riesgo para la sostenibilidad de las aguas subterráneas.
- Cumplir con lo dispuesto por las normas técnicas colombianas para la perforación de pozos, en relación con la localización, especificaciones técnicas y procedimientos para la construcción.
- Permitir la entrada de los funcionarios de Corpoguajira encargados de realizar la supervisión de los trabajos al predio donde se realizará la perforación.
- Cumplir con todas las disposiciones de la legislación ambiental, en especial con las establecidas en los Decretos 2811 de 1974, 1541 de 1978, la Ley 99 de 1993 y demás disposiciones ambientales relacionadas con la prospección y exploración de agua subterránea.

ARTICULO SEPTIMO: CORPOGUAJIRA restringirá la perforación de captaciones de aguas subterráneas en los siguientes casos:

- En los sitios y a las profundidades definidas por Corpoguajira como reservas de agua subterránea para abastecimiento público de acuerdo con lo establecido en el Decreto 1541 de 1978, Artículos 118 y 119, literal d).
- En las áreas donde se hayan identificado fuentes puntuales de contaminación y la construcción de pozos y bombeo de agua puedan afectar la sostenibilidad del recurso y/o agravar problemas de contaminación. No obstante, en los casos donde el bombeo pueda constituir un mecanismo de remediación o prevención de la dispersión de un contaminante se permitirá la construcción de estas captaciones.
- En sitios donde la extracción del recurso pueda generar problemas de estabilidad en obras o viviendas, o el abatimiento de captaciones vecinas. Especial atención, en este sentido, merecen los bombeos realizados para el mantenimiento de sótanos u obras en el subsuelo.

ARTICULO OCTAVO: CORPOGUAJIRA se reserva el derecho de revisar el permiso otorgado, de oficio o a petición de parte, y podrá modificar unilateralmente de manera total o parcial los términos y condiciones de los mismos, cuando por cualquier causa se haya modificado las circunstancias tenidas en cuenta al momento de establecer y/o otorgar el permiso.

ARTICULO NOVENO: La COOPERATIVA MULTIACTIVA AGROPECUARIA DE OREGANAL, será responsable civilmente ante la Nación y/o ante terceros, por la contaminación de los recursos naturales renovables y por la contaminación y/o daños y perjuicios que pueda causar en las actividades relacionadas con el objeto del presente permiso.

ARTICULO DECIMO: CORPOGUAJIRA, se reserva el derecho de realizar visitas al sitio donde se pretende ejecutar el proyecto en mención, cuando lo considere necesario.

ARTICULO DECIMO

PRIMERO: Las condiciones técnicas que se encontraron al momento de la visita y que quedaron plasmadas en el Informe Técnico rendido por el funcionario comisionado deberán mantenerse, en caso de realizarse cambios en el permiso otorgado, deberá el peticionario reportarlo a CORPOGUAJIRA para su conocimiento, evaluación y aprobación.

ARTICULO DÉCIMO

SEGUNDO: El incumplimiento de las obligaciones establecidas en esta providencia y el desconocimiento de las prohibiciones y obligaciones contenidas en el Decreto 2811/74 y el Decreto 1541/78, constituye causal de revocatoria del mismo, sin perjuicio de las demás sanciones a que haya lugar por infracción de las disposiciones legales en la materia.

ARTICULO DÉCIMO

TERCERO: Esta Resolución deberá publicarse en la página web y en el Boletín Oficial de CORPOGUAJIRA, para lo cual se remite a la Secretaría General.

0100



ARTICULO DÉCIMO

CUARTO: Por la Subdirección de Autoridad Ambiental de esta Corporación, notificar personalmente o por aviso al representante legal de la COOPERATIVA MULTIACTIVA AGROPECUARIA DE OREGANAL o a su apoderado y/o persona debidamente autorizada.

ARTÍCULO DÉCIMO

QUINTO: Por la Subdirección de Autoridad Ambiental de esta Corporación, notificar personalmente o por aviso a la Procuraduría Ambiental, Judicial y Agrario Seccional Guajira.

ARTICULO DÉCIMO

SEXTO: Contra la presente resolución procede el recurso de reposición conforme a lo establecido en la Ley 1437 de 2011.

ARTÍCULO DÉCIMO

SEPTIMO: La presente resolución rige a partir de la fecha de su ejecutoria.

NOTIFÍQUESE, PUBLÍQUESE Y CÚMPLASE

Dada en Riohacha, Capital del Departamento de La Guajira, a los

31 ENE 2017,

SAMUEL LANA O ROBLES
Subdirector de Gestión Ambiental
encargado de las funciones del Director General

Proyectó: O. Castillo
Revisó: F. Mejía