

RESOLUCIÓN N° 0163 DE 2017
(31 ENE 2017)

"POR LA CUAL SE OTORGA UN PERMISO DE PROSPECCIÓN Y EXPLORACIÓN AGUAS SUBTERRÁNEAS PARA LA CONSTRUCCION DE UN POZO PROFUNDO EN EL PREDIO PALMITO LOCALIZADO EN JURISDICCION DEL MUNICIPIO DE BARRANCAS - LA GUAJIRA Y SE DICTAN OTRAS DISPOSICIONES".

EL SUBDIRECTOR DE GESTION AMBIENTAL ENCARGADO DE LAS FUNCIONES DEL DIRECTOR GENERAL DE LA CORPORACION AUTONOMA REGIONAL DE LA GUAJIRA - "CORPOGUAJIRA", en uso de sus facultades legales y en especial de las conferidas por los Decretos 3453 de 1983, modificado por la Ley 99 de 1993, 2811 de 1974, 1541 de 1978, 1076 de 2015 y demás normas concordantes, y

CONSIDERANDO:

Que mediante oficio de fecha 23 de Agosto de 2016 y radicado en esta Corporación bajo el N° 20163300330162 del día 24 del mismo mes y año, el doctor JAIME BRITO LALLEMAND en su condición de Apoderado General de la empresa CARBONES DEL CERREJON LIMITED - CERREJON identificado con NIT No 860.069.804-2, solicitó la expedición del permiso de construcción de un (1) pozo profundo en el predio Palmito localizado en jurisdicción del Municipio de Barrancas - La Guajira, para lo cual anexó el formulario único nacional de solicitud de prospección y exploración de aguas subterráneas, así como copia de los documentos necesarios, con el fin de que fuesen evaluados en sus aspectos ambientales dentro del surtimiento de la respectiva actuación administrativa.


Que mediante Auto No 1047 de fecha 9 de Septiembre de 2016 expedido por la Subdirección de Autoridad Ambiental de la entidad, se avocó conocimiento de la solicitud, liquidó el cobro por los servicios de evaluación y trámite y ordenó correr traslado al Grupo de Evaluación, Control y Monitoreo Ambiental para lo de su competencia.

Que en cumplimiento a lo señalado en el acto administrativo antes mencionado, el funcionario comisionado del Grupo de Evaluación, Control y Monitoreo Ambiental por medio del CONCEPTO TÉCNICO con radicado INT- 145 de fecha 18 de Enero de 2017, rindió concepto favorable para el otorgamiento del respectivo Permiso de Prospección y Exploración de Aguas Subterráneas para la construcción de un pozo de captación el predio Palmito localizado en jurisdicción del Municipio de Barrancas - La Guajira, en los siguientes términos:

DESARROLLO DE LA VISITA

El día 19 de Noviembre se realizó la visita de inspección al predio denominado "Palmito" (ver Fotografía) propiedad de CARBONES DEL CERREJON LIMITED- CERREJON, con el acompañamiento del equipo técnico de la empresa solicitante. En campo se procedió a localizar las coordenadas del punto indicado en el formulario de solicitud de permiso de prospección y exploración (ver Figura 1); no obstante, debido a la densidad de vegetación en la zona, no fue posible acceder hasta el punto exacto sino hasta una distancia de 150 m.

Fotografía 1 entrada a ubicación Pozo 9-1




Fuente: Corpoguajira, 2016.

Hasta el sitio donde fue posible acceder, se realizó un recorrido con el fin de identificar las características de la zona donde se localizará el pozo: cuerpos de agua cercanos, presencia de otros aprovechamientos de agua subterránea, fuentes potenciales de contaminación y cobertura vegetal. De igual manera, se contrastó la información recopilada en campo con información secundaria.

LOCALIZACIÓN DEL PROYECTO

El permiso de prospección y exploración se localiza en el predio denominado Palmito, ubicado en la jurisdicción del municipio de Barrancas, La Guajira. El lugar donde se pretende realizar la perforación se localiza en la Figura 1, cuyas coordenadas se indican en la Tabla 1.

Figura 1 Localización de la perforación proyectada



Fuente: Google Earth, 2016.

Tabla 1 Ubicación geográfica


Zona	Coordenadas geográficas	
	Latitud	Longitud
Ubicación de la perforación proyectada	N 11° 5'29.14"	w 72°38'38.31"

Fuente: Corpoguajira 2016.

HIDROLOGÍA: FUENTES SUPERFICIALES CERCANAS


El punto de perforación se localiza sobre la cuenca del Río Ranchería, el cual posee una dirección de flujo de sur a norte. (Ver figura 2). Como se observa en la Figura 3, en el predio de interés no se localizó ningún drenaje superficial de tipo permanente o intermitente.

Figura 2 Hidrología de la zona



Fuente: Google Earth, 2016.

Figura 3 Hidrogeología de la zona



Fuente: Google Earth, 2016.

HIDROGEOLOGÍA

El pozo se localiza sobre un sistema de terrazas aluviales, conformada por gravas y arenas. De acuerdo a la información suministrada por el solicitante, el pozo 9-1 se localiza en un acuífero de tipo aluvial que ha sido denominado por Cerrejón como acuífero aluvial del Ranchería. En la perforación del pozo, se espera encontrar las siguientes capas de sedimentos de acuerdo a la profundidad alcanzada:


- 0.0 m a 3.0 m: Arcilla o limo arcilloso, plástico, con algunas arenas.
- 3.0 m a 7.5 m: Arcila arenosa o arena arcillosa, con algunas gravas.
- 7.5 m a 10.5 m: Arena gruesa y grava formada principalmente por cuarzo y fragmentos de rocas ígneas, en matriz limo-arcillosa
- 10.5 m a 19.0 m: Gravas y cantos de rocas principalmente ígneas, en matriz de arena.
- 19.0 m: Formación Cerrejón.

Se espera encontrar el nivel piezométrico a profundidades de entre 5m y 12 m desde el nivel del suelo.

USUARIOS DEL RECURSO HÍDRICO: POZOS COLINDANTES

Considerando un radio de 500 m, se identificó un aprovechamiento de agua subterránea; un pozo denominado por la empresa como P9 a una distancia aproximada de 460 m, con coordenadas Norte 11° 5'14.41" y Oeste 72°38'39.83", el cual se reporta por la empresa como anulado toda vez que espera ser reemplazado por el nuevo pozo objeto de la solicitud.

Fotografía 2 Pozo 9



Fuente:Corpoguajira, 2016

ACTIVIDADES QUE SE DESARROLLAN CERCA AL POZO

En los alrededores del punto donde se pretende realizar la perforación no se evidenció algún tipo de actividad adicional al transporte de carbón. La cobertura del suelo está constituida por especies menores vegetación arbustiva y arbórea (ver Fotografía 2). Debido a que para la adecuación del acceso al pozo se requiere de la remoción de material vegetal, es necesario valorar lo estipulado en la normatividad ambiental vigente en cuanto al régimen de aprovechamiento forestal y la solicitud de los permisos pertinentes ante Corpoguajira.

Fotografía 1 Cobertura vegetal



Fuente:Corpoguajira, 2016.

FUENTES POTENCIALES DE CONTAMINACION

En áreas próximas al punto de perforación no se evidenció la presencia de fuentes puntuales de contaminación tales como estaciones de servicio, lavadero de carros, pozos abandonados, residuos sólidos, campos de infiltración, entre otros.

EVALUACIÓN DE LA INFORMACIÓN TÉCNICA ENTREGADA

De acuerdo a lo establecido en el Decreto 1541 de 1978, Capítulo II Sección I Exploración de aguas subterráneas recogido en el Decreto 1076 de 2015, se realizó la evaluación de la información presentada por el peticionario del permiso de prospección y exploración subterránea.

EMPRESA PERFORADORA Y PLAN DE TRABAJO

Empresa perforadora: LT GEOPERFORACIONES Y MINERIA LTDA
NIT: 800208659

Sistema de perforación a emplear: La perforación se realizará por rotación, con broca tricónica y con lodo.

Equipo a emplear: Equipo de perforación GARDNER DENVER 2000. Cuenta con las siguientes características:

- Capacidad de perforación de 3.000 pies con tubería de 3 1/2 sobre 4 ejes.
- Bomba de lodos GARDNER DENVER de 5x10.

Plan de trabajo: El plan de trabajo presentado se compone de las etapas que a continuación se relacionan. A cada etapa se le realizó una serie de apreciaciones adicionales de índole técnico ambiental de acuerdo a la información entregada por el solicitante.

Fase		Consideraciones adicionales
Preparación del sitio de la perforación		<p>Se deberá realizar el desmonte y descapote del área según las pautas establecidas en el numeral 2.2 del presente documento.</p> <p>En cercanías a la zona de perforación debe habilitarse un área de descarga, acopio de materiales de construcción y almacenamiento de maquinaria. Las áreas donde se realice el acopio de materiales, maquinaria y equipos deberán estar impermeabilizadas con el fin de evitar impactos relacionados con derrames.</p> <p>Apertura de piscinas y canales de lodos: Se deberán seguir las pautas ambientales estipuladas en el numeral 2.2 del presente documento.</p>
Perforación exploratoria	Perforación de prueba	Acorde al sistema de perforación, se generará una circulación de lodos y de detritus por lo cual se deberán implementar medidas ambientales para su adecuado manejo durante la operación (manejo de piscinas y residuos asociados).
	Toma de muestras y perfil estratigráfico	Se reitera la necesidad de tomar muestras de ripio cada metro con el fin de construir la columna litológica del pozo. La información recopilada deberá ser entregada a Corpoguajira dentro del informe final de exploración: estratos, análisis granulométricos, entre otros.
	Registro eléctrico Diseño y entubado del pozo	Se deberán conservar los registros y datos con el fin de ser reportados en el informe final de exploración del que trata el numeral 3 del presente documento.
	Desarrollo del pozo	<p>El agua consumida en este proceso no podrá ser captada de una fuente superficial o subterránea entre tanto no cuente con el respectivo permiso.</p> <p>En ningún momento las aguas y lodos residuales de esta fase deberán ser vertidas directamente al suelo o a cuerpos de agua, por lo que deberán ser almacenadas en las piscinas respectivas.</p>
	Colocación del sello sanitario	La información respecto al diseño del sello sanitario deberá ser incluida en el informe final de exploración.
	Prueba de bombeo	Para el caso de la prueba de bombeo se generarán sobrantes los cuales deberán ser evacuados para evitar encharcamientos de la zona generando afectación. Las aguas podrán ser transportadas al cuerpo de agua más cercano para su drenaje natural, siempre y cuando sus características fisicoquímicas lo permitan. Dicho sistema podrá constar de una zanja de conducción hasta el cuerpo de agua o un sistema de almacenamiento y tubería de conducción.
Cierre de la obra		Considerar en esta fase lo establecido en el numeral 2.2 en las medidas de

	<p>manejo ambiental de abandono del sitio de perforación. Se deberá colocar el sello sanitario desde el tope hasta por lo menos 10 metros de profundidad.</p>
--	---

MANEJO AMBIENTAL

Con respecto a las acciones de manejo ambiental establecidas para la construcción del pozo se tienen las siguientes consideraciones adicionales:

Acción	Consideraciones
Despeje de cobertura vegetal	<p>En la apertura de la vía para el acceso de la maquinaria y las demás facilidades auxiliares, se debe considerar lo estipulado en la normatividad ambiental vigente en cuanto al régimen de aprovechamiento forestal y la solicitud de los permisos pertinentes ante Corpoguajira</p> <p>El desmonte y descapote deberá realizarse única y exclusivamente en el espacio requerido para ello.</p> <p>Está prohibido realizar la quema de material vegetal (Decreto 948 de 1995).</p> <p>El suelo fértil y la capa vegetal deberá ser almacenada para revegetalizar las áreas una vez finalizadas las actividades</p> <p>Para la protección de la fauna asociada a la cobertura vegetal a remover, está prohibida la caza de animales silvestres, hacer quemas o incendios para acorralar a los animales,</p> <p>Los residuos de material vegetal generados deberán ser dispuestos en un lugar apropiado, alejado de cuerpos de agua.</p>
Manejo de combustibles y lubricantes	<p>En caso que se requiera realizar el cambio de aceites y lubricantes, y eventualmente reparaciones locativas in situ, exclusivamente para el taladro, se deberá disponer de un área impermeabilizada para evitar cualquier contacto entre los residuos aceitosos y el suelo y la vegetación.</p> <p>Para el caso en que se requiera abastecimiento de combustible se deberá disponer del tanque de almacenamiento con una barrera perimetral, en caso de derrames y evitar infiltraciones al subsuelo.</p> <p>El manejo de residuos peligrosos, tales como los residuos aceitosos, deberán ser manejados conforme a lo estipulado en el Decreto 4741 de 2005 y ser entregados a un tercero autorizado para su manejo, tratamiento y disposición final.</p>
Construcción de la piscina de lodos	<p>Las piscinas a construir deberán estar cubiertas con material impermeabilizante para evitar la infiltración de líquidos al subsuelo.</p> <p>El material de excavación deberá ser acopiado para su posterior uso en el relleno y reconfiguración de las piscinas una vez finalizada la operación.</p> <p>Deberá conservarse la capa vegetal y el suelo fértil, los cuales deberán ser correctamente almacenados y mantenidos para ser empleados en el cubrimiento de las áreas intervenidas.</p>

Acción	Consideraciones
Manejo de residuos sólidos	<p>Los desechos de lodo y ripio deberán ser sometidos a secado, en zonas dispuestas para ello: impermeabilizadas y alejadas de cuerpos de agua.</p> <p>Los lodos secados no podrán ser sepultados por debajo del horizonte del suelo, toda vez que se encontrarán contaminados con materiales químicos, por lo cual deberán ser dispuestos en botaderos adaptados para ello.</p> <p>Los residuos de tipo urbano (papel, cartón, vidrio) que no se encuentren contaminados con sustancias químicas, deberán ser separados en la fuente, almacenados y manejados acorde a lo establecido en el plan de manejo de la mina.</p> <p>Los residuos peligrosos como son los aceites usados, las baterías, envases y materiales contaminados con sustancias químicas, filtros, etc. deberán ser almacenados en obra en recipientes con su correspondiente señalización y manejados según lo dispuesto en el plan de manejo de la mina.</p>
Abandono del sitio de perforación	<p>Una vez finalizada la prospección y exploración se deberá proceder a la restauración de las condiciones del terreno adecuando y limpiando tanto la zona de perforación como los accesos y emplazamiento de utillaje y material auxiliar.</p> <p>Durante la etapa de abandono, el área deberá quedar libre de todo tipo de residuos sólidos y líquidos, incluyendo los accesos y zonas de emplazamiento de material.</p> <p>Se llevará a cabo el relleno de las piscinas con el mismo material de excavación almacenado. El área deberá ser reconvertida y revegetalizada con el material vegetal y suelo fértil acopiado, incluyendo también los accesos y áreas de acopio de material y demás facilidades auxiliares.</p> <p>Para verificar el estado del predio, se deberá realizar un registro fotográfico antes y después de realizadas las obras.</p>

APROVECHAMIENTO DE RECURSOS NATURALES

El agua requerida para la producción de lodo deberá ser tomada o adquirida de una fuente autorizada. Por otro lado, la grava necesaria para la adecuación del pozo deberá ser adquirida de un proveedor debidamente autorizado.

Teniendo en cuenta que se requiere la remoción de material vegetal, se debe considerar lo estipulado en la normatividad ambiental vigente en cuanto al régimen de aprovechamiento forestal y la solicitud de los permisos pertinentes ante Corpoguajira.

Conforme a lo dispuesto en la normatividad ambiental vigente, se encuentra prohibido realizar cualquier tipo de vertimiento, tanto a agua como a suelo, de las aguas, lodos y/o residuos provenientes del proceso de prospección y exploración, sin contar con permiso previo por parte de la autoridad.

CONCLUSIONES Y RECOMENDACIONES

Una vez analizado el resultado de los estudios existente, y realizada la visita de inspección, la Coordinación del Grupo de Evaluación, Control y Monitoreo Ambiental, a través del profesional especializado idóneo, considera que es viable conceder a CARBONES DEL CERREJON LIMITED- CERREJON, el permiso de prospección y exploración de agua subterránea, para la perforación de un (1) pozo profundo de hasta 18 metros de profundidad ubicado en las

coordenadas relacionadas en la Tabla 1, en el predio Palmito jurisdicción del municipio de Barrancas- La Guajira.

CONSIDERACIONES JURÍDICAS

Que según el Artículo 31, numeral 2, de la Ley 99 de 1993, corresponde a las Corporaciones Autónomas Regionales ejercer la función de máxima autoridad ambiental en el área de su jurisdicción de acuerdo con las normas de carácter superior y conforme a los criterios y directrices trazadas por el Ministerio de Medio Ambiente y Desarrollo Sostenible.

Que según el artículo 31 de la Ley 99 de 1993, numerales 12 y 13, se establece como funciones de las Corporaciones, la evaluación control y seguimiento ambiental por los usos del agua, suelo, aire y demás recursos naturales renovables, lo cual comprende la expedición de las respectivas licencias ambientales, permisos, concesiones, autorizaciones y salvoconductos así mismo recaudar conforme a la Ley, las contribuciones, tasas, derechos, tarifas y multas generadas por el uso y aprovechamiento de los mismos, fijando el monto en el territorio de su jurisdicción con base en las tarifas mínimas establecidas por el Ministerio del Medio Ambiente.

Que en el Departamento de La Guajira, la Corporación Autónoma Regional de La Guajira – **CORPOGUAJIRA**, se constituye en la máxima autoridad ambiental, siendo el ente encargado de otorgar las autorizaciones, permisos y licencia ambiental a los proyectos, obras y/o actividades a desarrollarse en el área de su jurisdicción.

Que según el artículo 146 del Decreto 1541 de 1978: La prospección y exploración que incluye perforaciones de prueba en busca de agua subterránea con miras a su posterior aprovechamiento, tanto en terrenos de propiedad privada como en baldíos, requiere permiso del Instituto Nacional de Recursos Naturales Renovables y del ambiente – INDERENA.

Que según el Parágrafo 1 del artículo 98 de la Ley 99 de 1993: *“EL INDERENA continuará cumpliendo las funciones que su ley de creación le encomendó en todo el territorio nacional hasta cuando las Corporaciones Autónomas Regionales creadas y/o transformadas puedan asumir plenamente las funciones definidas por la presente Ley.*

Este proceso deberá cumplirse dentro de un término máximo de dos (2) años, contados a partir de la vigencia de la presente Ley.

Que transcurrido el término señalado en la normatividad ambiental (2) años, las Corporaciones Autónomas Regionales asumieron las funciones correspondientes.

Que el Artículo 2.2.3.2.16.4 del Decreto Único Reglamentario 1076 de 2015 dispone que: “La prospección y exploración que incluye perforaciones de prueba en busca de aguas subterráneas con miras a su posterior aprovechamiento, tanto en terrenos de propiedad privada como en baldíos, requiere permiso del Instituto Nacional de los Recursos Naturales Renovables y del Ambiente, INDERENA...”

Que el Artículo 2.2.3.2.16.8 del Decreto Único Reglamentario 1076 de 2015, establece que: con base en los estudios presentados con la solicitud, la Autoridad Ambiental competente, podrá otorgar el permiso requerido.

Que acorde el Artículo 2.2.3.2.16.12 del citado Decreto, los permisos de exploración de aguas subterráneas no confieren concesión para el aprovechamiento de las aguas, pero darán prioridad al titular del permiso de exploración para el otorgamiento de la concesión en la forma prevista en la parte 2, Título 3, Capítulo 2, Secciones 7,8 y 9 de este Decreto.

Que en mérito de lo expuesto, el Subdirector de Gestión Ambiental encargado de las funciones del Director General de la Corporación Autónoma Regional de La Guajira – CORPOGUAJIRA,

RESUELVE:

ARTÍCULO PRIMERO: Otorgar Permiso de Prospección y Exploración de Aguas Subterráneas a la empresa CARBONES DEL CERREJON LIMITED – CERREJON identificado con NIT No 860.069.804-2, para la construcción de un (1) pozo de captación de aguas subterráneas de 18 metros de profundidad en el predio Palmito localizado en jurisdicción del Municipio de Barrancas – La Guajira, en las siguientes coordenadas:

Tabla 2Ubicación geográfica

Zona	Coordenadas geográficas	
	Latitud	Longitud
Ubicación de la perforación proyectada	N 11° 5'29.14"	w 72°38'38.31"

Fuente: Corpoguajira 2016.

ARTÍCULO SEGUNDO: El Permiso para la Prospección y Exploración de Aguas Subterráneas que se otorga por medio del presente acto administrativo no constituye una autorización para el aprovechamiento del recurso hídrico que se halle a partir del desarrollo de dicha actividad. La autorización para el aprovechamiento deberá ser solicitada a CORPOGUAJIRA, a través de un trámite de concesión de aguas subterráneas, anexando el diseño y las pruebas realizadas para la construcción del pozo. La viabilidad del otorgamiento de un permiso para explotar un pozo depende de muchos factores, entre ellos el diseño final del pozo (que sólo es conocido durante la fase de construcción del mismo), la calidad del agua captada y la productividad del acuífero bajo explotación.

ARTÍCULO TERCERO: Durante las labores de construcción la empresa CARBONES DEL CERREJON LIMITED – CERREJON debe cumplir con los siguientes requerimientos:

- Señalización del sitio de trabajo: mediante cintas de aislamiento y letreros se debe advertir a personas ajenas a la perforación, que no deben ingresar al sitio de trabajo, con el fin de evitar el riesgo de lesiones físicas a estas personas.
- Protección vestigios arqueológicos: si durante las obras se detecta la presencia de vestigios arqueológicos se deberá dar aviso inmediato al Instituto Colombiano de Antropología e Historia (ICANH) y se deberá seguir sus instrucciones, en conformidad con las leyes 163 de 1959 y 397 de 1997, y el Decreto 833 de 2002.

ARTÍCULO CUARTO: La empresa CARBONES DEL CERREJON LIMITED – CERREJON una vez culminadas las labores de construcción del pozo, dentro de los 60 días siguientes a la terminación de las obras, deberá entregar a la Corporación un documento con mínimo la siguiente información:

1. Ubicación del pozo perforado: La ubicación se hará por coordenadas geográficas y siempre que sea posible con base en cartas del Instituto Geográfico "Agustín Codazzi".
2. Descripción de la perforación y copias de los estudios geofísicos.
3. Profundidad y método de perforación.
4. Perfil estratigráfico del pozo perforado, tengan o no agua; descripción y análisis de las formaciones geológicas, espesor, composición.
5. Nivelación de cota del pozo con relación a las bases altimétricas establecidas por el Instituto Geográfico "Agustín Codazzi", niveles estáticos de agua contemporáneos a la prueba en la red de pozos de observación (si se tienen), y sobre los demás parámetros hidráulicos debidamente calculados.
6. Registros eléctricos.
7. Diseño definitivo del pozo.
8. Características del sello sanitario.
9. Desarrollo y limpieza: conclusiones y recomendaciones.
10. Prueba de bombeo: Descripción de la prueba, resultados obtenidos (incluyendo parámetros hidráulicos y memorias de cálculo) y análisis de los mismos.

11. Rendimiento real del pozo si fuere productivo (caudal de oferta) y posible caudal requerido por el usuario.
12. Calidad de las aguas; análisis físico-químico y bacteriológico, en caso de que el pozo sea productivo, considerando los para ello los usos proyectados, siguiendo los protocolos establecidos para el muestreo de aguas subterráneas por el Instituto de Hidrología, meteorología y Estudios Ambientales (IDEAM) o en su defecto por entidades como la Agencia Ambiental de Estados Unidos (EPA).

ARTICULO QUINTO: El término para que lleve a cabo las obras y actividades requeridas para la prospección y exploración de aguas subterráneas es de un término de tres (3) meses, contado a partir de la fecha de ejecutoria de la presente resolución y podrá ser prorrogado previa solicitud del interesado dentro del término legal establecido en la normatividad vigente.

PARÁGRAFO UNO: La empresa CARBONES DEL CERREJON LIMITED – CERREJON deberá cumplir con las obligaciones que se señalan a continuación:

- Con al menos 15 días de anticipación, debe notificar a CORPOGUAJIRA el inicio de la prueba de bombeo del pozo, con el fin de realizar el seguimiento respectivo.
- Deberá garantizar el cumplimiento de acciones sobre seguridad industrial, disposición de residuos sólidos y líquidos, preservación de vestigios arqueológicos, entre otras. Específicamente, se deberá dar cumplimiento a las siguientes medidas: instalación de cintas de separación para aislar los sitios de trabajo; protección del patrimonio y/o vestigios arqueológicos (preservación de evidencias arqueológicas en caso de ser detectadas durante la ejecución del proyecto); manejo de residuos sólidos domésticos e industriales (recolección de residuos en canecas debidamente identificadas); manejo de residuos líquidos domésticos e industriales (se recomienda la instalación de un baño portátil para el campamento temporal que se asentará para el personal de la perforación, siempre y cuando el número de personas permanente en el sitio de trabajo sea cinco o mayor); manejo de residuos aceitosos (recolección de este tipo de residuos en canecas metálicas debidamente identificadas y posteriormente disponerlos en algún sitio autorizado); transporte y manejo de tuberías, insumos y equipos (cumplimiento de la Resolución 541 de 1994, por medio de la cual se regula el cargue, descargue, transporte, almacenamiento y disposición final de escombros, materiales, elementos, concretos y agregados sueltos, de construcción, de demolición y capa orgánica, suelo y subsuelo de excavación); preparación, manejo y disposición de lodos de perforación (incluye señalización y disposición final de los lodos utilizados); y finalmente, salud ocupacional y seguridad industrial (prevención de accidentes laborales).
- La profundidad de exploración final deberá estar entre el 70% y 130% de la profundidad indicada en la Tabla No. 1, en caso de producirse una modificación de la profundidad de exploración por fuera de los límites propuestos, la empresa CARBONES DEL CERREJON LIMITED – CERREJON, deberá dar aviso a CORPOGUAJIRA para la correspondiente aprobación de las modificaciones. El pozo deberá contar con su respectivo sello sanitario y con los aditamentos necesarios para permitir el acceso de sondas de medición de nivel (ver Figura No.2).

PARÁGRAFO DOS: Una vez transcurrido los Tres (3) meses de vigencia del permiso de exploración, funcionarios comisionados de esta entidad, practicarán una visita de seguimiento con el objeto de verificar la productividad del pozo de captación de aguas subterráneas.

ARTÍCULO SEXTO: La empresa CARBONES DEL CERREJON LIMITED – CERREJON debe cumplir con las siguientes obligaciones en el proceso de perforación de pozos de exploración para la captación de aguas subterráneas:

- Informar y entregar a Corpoguajira un cronograma de los trabajos de perforación del pozo de exploración.
- Informar oportunamente a Corpoguajira cualquier problema que ocurra durante la perforación del pozo exploratorio, que pueda representar un riesgo para la sostenibilidad de las aguas subterráneas.

- Cumplir con lo dispuesto por las normas técnicas colombianas para la perforación de pozos, en relación con la localización, especificaciones técnicas y procedimientos para la construcción.
- Permitir la entrada de los funcionarios de Corpoguajira encargados de realizar la supervisión de los trabajos al predio donde se realizará la perforación.
- Cumplir con todas las disposiciones de la legislación ambiental, en especial con las establecidas en los Decretos 2811 de 1974, 1541 de 1978, la Ley 99 de 1993 y demás disposiciones ambientales relacionadas con la prospección y exploración de agua subterránea.
- Instalar un contador para medir los volúmenes de agua extraídos.
- Adecuar la instalación para que en caso de que el pozo sea productivo, se puedan tomar muestras de agua para su posterior análisis fisicoquímico.
- En la remoción de material vegetal, se debe considerar lo estipulado en la normatividad ambiental vigente en cuanto al régimen de aprovechamiento forestal y la solicitud de los permisos pendientes ante CORPOGUAJIRA.
- Las demás obligaciones establecidas en la parte considerativa del presente acto administrativo respecto al manejo ambiental del permiso que se otorga.

ARTICULO SEPTIMO: CORPOGUAJIRA restringirá la perforación de captaciones de aguas subterráneas en los siguientes casos:

- En los sitios y a las profundidades definidas por Corpoguajira como reservas de agua subterránea para abastecimiento público de acuerdo con lo establecido en el Decreto 1541 de 1978, Artículos 118 y 119, literal d).
- En las áreas donde se hayan identificado fuentes puntuales de contaminación y la construcción de pozos y bombeo de agua puedan afectar la sostenibilidad del recurso y/o agravar problemas de contaminación. No obstante, en los casos donde el bombeo pueda constituir un mecanismo de remediación o prevención de la dispersión de un contaminante se permitirá la construcción de estas captaciones.
- En sitios donde la extracción del recurso pueda generar problemas de estabilidad en obras o viviendas, o el abatimiento de captaciones vecinas. Especial atención, en este sentido, merecen los bombeos realizados para el mantenimiento de sótanos u obras en el subsuelo.

ARTICULO OCTAVO: CORPOGUAJIRA se reserva el derecho de revisar el permiso otorgado, de oficio o a petición de parte, y podrá modificar unilateralmente de manera total o parcial los términos y condiciones de los mismos, cuando por cualquier causa se haya modificado las circunstancias tenidas en cuenta al momento de establecer y/o otorgar el permiso.

ARTICULO NOVENO: La empresa CARBONES DEL CERREJON LIMITED – CERREJON, será responsable civilmente ante la Nación y/o ante terceros, por la contaminación de los recursos naturales renovables y por la contaminación y/o daños y perjuicios que pueda causar en las actividades relacionadas con el objeto del presente permiso.

ARTICULO DECIMO: CORPOGUAJIRA, se reserva el derecho de realizar visitas al sitio donde se pretende ejecutar el proyecto en mención, cuando lo considere necesario.

ARTICULO DECIMO

PRIMERO: Las condiciones técnicas que se encontraron al momento de la visita y que quedaron plasmadas en el Informe Técnico rendido por el funcionario comisionado deberán mantenerse, en caso de realizarse cambios en el permiso otorgado, deberá el peticionario reportarlo a CORPOGUAJIRA para su conocimiento, evaluación y aprobación.

ARTICULO DÉCIMO

SEGUNDO: El incumplimiento de las obligaciones establecidas en esta providencia y el desconocimiento de las prohibiciones y obligaciones contenidas en el Decreto 2811/74 y el Decreto 1541/78, constituye causal de revocatoria del mismo, sin perjuicio de las demás sanciones a que haya lugar por infracción de las disposiciones legales en la materia.

ARTICULO DÉCIMO

TERCERO: Esta Resolución deberá publicarse en la página web y en el Boletín Oficial de CORPOGUAJIRA, para lo cual se remite a la Secretaría General.

ARTICULO DÉCIMO

CUARTO: Por la Subdirección de Autoridad Ambiental de esta Corporación, notificar personalmente o por aviso al representante legal de la empresa CARBONES DEL CERREJON LIMITED – CERREJON o a su apoderado y/o persona debidamente autorizada.

ARTÍCULO DÉCIMO

QUINTO: Por la Subdirección de Autoridad Ambiental de esta Corporación, notificar personalmente o por aviso a la Procuraduría Ambiental, Judicial y Agrario Seccional Guajira.

ARTICULO DÉCIMO

SEXTO: Contra la presente resolución procede el recurso de reposición conforme a lo establecido en la Ley 1437 de 2011.

ARTÍCULO DÉCIMO

SEPTIMO: La presente resolución rige a partir de la fecha de su ejecutoria.

NOTIFÍQUESE, PUBLÍQUESE Y CÚMPLASE

Dada en Riohacha, Capital del Departamento de La Guajira, a los

31 ENE 2017


SAMUEL LANA O ROBLES
Subdirector de Gestión Ambiental
encargado de las funciones del Director General

Proyectó: R. Suarez
Revisó: F. Mejia / L. Lombana