




Cruz Roja Colombiana
Seccional Guajira

SISTEMA DE ALERTA TEMPRANA

Estado del Tiempo - Ciudad de Riohacha



PARCIALMENTE NUBLADO



PROBABILIDAD DE LLUVIAS

19 - AGOSTO - 2017



TEMPERATURA: **MIN 26°C** **MAX 32°C**

VIENTO

23 km/h NORESTE.

PRESION ATMOSFERICA

1009 m.b.

HUMEDAD

84%

PUNTO DE ROCIO

25°C



Cruz Roja Colombiana
Seccional Guajira

SISTEMA DE ALERTA TEMPRANA




Estado del Tiempo - Departamento de La Guajira

19 - AGOSTO - 2017

1	RIOHACHA	<i>PROBABILIDAD DE LLUVIAS</i>
2	URIBIA	<i>PROBABILIDAD DE LLUVIAS</i>
3	MANAURE	<i>PROBABILIDAD DE LLUVIAS</i>
4	MAICAO	<i>PROBABILIDAD DE LLUVIAS</i>
5	ALBANIA	<i>PROBABILIDAD DE LLUVIAS</i>
6	HATONUEVO	<i>PROBABILIDAD DE LLUVIAS</i>
7	BARRANCAS	<i>PROBABILIDAD DE LLUVIAS</i>
8	FONSECA	<i>PROBABILIDAD DE LLUVIAS</i>
9	DISTRACCION	<i>PROBABILIDAD DE LLUVIAS</i>
10	SAN JUAN	<i>LLUVIAS CON TORMENTAS</i>
11	EL MOLINO	<i>LLUVIAS CON TORMENTAS</i>
12	VILLANUEVA	<i>LLUVIAS CON TORMENTAS</i>
13	URUMITA	<i>LLUVIAS CON TORMENTAS</i>
14	LA JAGUA	<i>LLUVIAS CON TORMENTAS</i>
15	DIBULLA	<i>LLUVIAS CON TORMENTAS</i>

IMAGEN SATELITAL

weather.msfc.nasa.gov
19 Aug 2017
10:15 UTC





Cruz Roja Colombiana
Seccional Guajira


SISTEMA DE ALERTA TEMPRANA



Estado del Tiempo - Departamento de La Guajira



Pronostico: José R Zúñiga **19 - AGOSTO - 2017**





Cruz Roja Colombiana
Seccional Guajira

SISTEMA DE ALERTA TEMPRANA

Estado del Tiempo - Departamento de La Guajira



19 - AGOSTO - 2017

ANALISIS METEOROLOGICO

El SAT Guajira informa que las condiciones meteorológicas esperadas para este fin de semana son muy inestables con precipitaciones de variada intensidad con descargas eléctricas y se dispara la probabilidad de formación de vientos fuertes o vendavales por paso el frente a las costas del Departamento de la tormenta tropical "HARVEY", para hoy se espera cielo de mayor a totalmente nublado con probabilidad de lluvias en la zona norte, en la zona media (Riohacha) cielo de parcial a mayormente nublado con probabilidad de lluvias en horas de la tarde-noche, hacia el sur del Departamento y Sierra Nevada cielo de mayor a parcialmente nublado con lluvias moderadas y no se descartan descargas eléctricas.

ADVERTIMOS que durante este puente festivo tras el paso del ciclón tropical "HARVEY" las condiciones meteorológicas se pueden tornar peligrosas ya que se espera la influencia indirecta de este sistema, podría generar emergencias por vendavales, inundaciones, descargas eléctricas y crecientes de ríos, recomendamos a las autoridades de emergencias y comunidad en general tomar medidas de prevención y reacción ante posibles emergencias que se generen por este evento, estaremos monitoreando y daremos a conocer cualquier cambio o desarrollo de esta tormenta .

El viento para hoy tendrá velocidades hasta de 23 km/h con dirección predominante del Noroeste, la temperatura máxima de 32°C con sensación térmica hasta de 38°C.



Cruz Roja Colombiana
Seccional Guajira

SISTEMA DE ALERTA TEMPRANA

Estado del Tiempo - Departamento de La Guajira

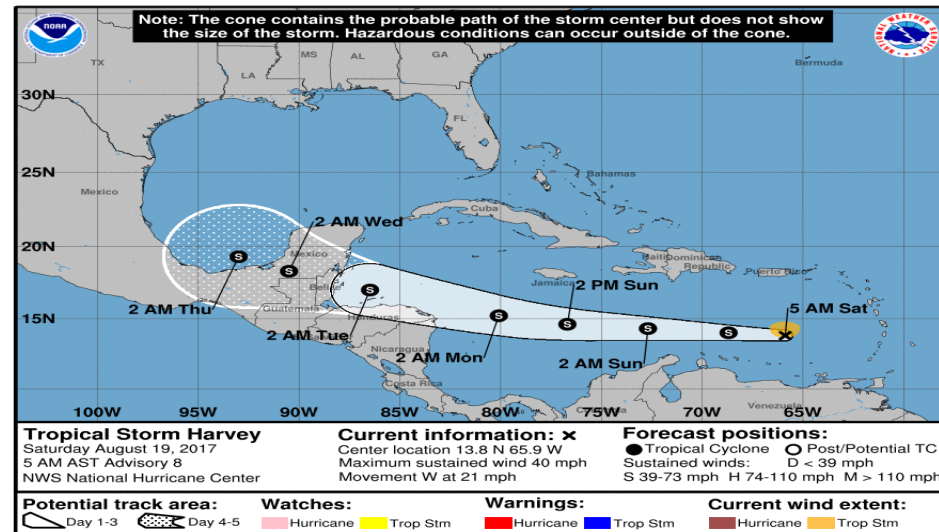


19 - AGOSTO - 2017

TORMENTA TROPICAL "HARVEY"



IMAGEN DE SATELITE



TRAYECTORIA

LA TORMENTA TROPICAL "HARVEY" AMANECE CON VIENTOS SOSTENIDOS DE 65 KM/H Y SE TRASLADA AL OESTE A RAZON DE 32 KM/H Y SE UBICA A 375 KM AL ESTE DE LA ISLA DE CURAZAO Y 465 KM DE PUNTA GALLINAS LA GUAJIRA, ESTE CICLON TROPICAL CONTINUARA EN AGUAS DEL MAR CARIBE, EL PUNTO MAS CERCANO AL DEPARTAMENTO DE LA GUAJIRA SE DARA EN LA MADRUGADA DEL DOMINGO, ESTE SISTEMA GENERARA LLUVIAS CON TORMENTAS ELECTRICAS Y POSIBILIDAD DE VIENTOS FUERTES Y VENDAVALS COMO EFECTO INDIRECTO.