



**Prosperidad,  
Paz y  
Sostenibilidad**

**ASAMBLEA CORPORATIVA**

**Tania Buitrago González**  
Gobernadora Departamento La Guajira. (E)

**Isseth Tatiana Barros Brito**  
Alcalde Municipal Riohacha (E)

**Pablo Parra Córdoba**  
Alcalde Municipal Albania

**Jorge Alberto Cerchiaro Figueroa**  
Alcalde Municipal Barrancas

**Bienvenido José Mejía Brito**  
Alcalde Municipal Dibulla

**Pedro Javier Guerra Chinchía**  
Alcalde Municipal Distracción

**María Isabel Zabaleta Quintero**  
Alcalde Municipal El Molino

**Misael Arturo Velásquez Granadillo**  
Alcalde Municipal Fonseca

**Rafael Ángel Ojeda Brito**  
Alcalde Municipal Hatonuevo

**José Amiro Morón Núñez**  
Alcalde Municipal La Jagua del Pilar

**José Carlos Molina Becerra**  
Alcalde Municipal Maicao.

**Aldemar Ibarra Mejía**  
Alcalde Municipal Manaure

**Luis Manuel Daza Mendoza**  
Alcalde Municipal San Juan del Cesar

**Luis Enrique Solano Redondo**  
Alcalde Municipal Uribia

**Giovanny Javier Ramos Barros**  
Alcalde Municipal Urumita

**Luis Alberto Baquero Daza**  
Alcalde Municipal Villanueva

2

**CONSEJO DIRECTIVO**

Presidente

**Tania Buitrago González**

Gobernadora Departamento La Guajira (E)

**Álvaro Evaristo Gnecco Rodríguez**

Delegado Presidente de la República

**Camilo Alexander Rincón**

Delegado Ministerio de Ambiente y Desarrollo Sostenible

**María Isabel Zabaleta Quintero**

Alcalde Municipio El Molino

**Giovanny Javier Ramos Barros**

Alcalde Municipio Urumita

**Aldemar Ibarra Mejía**

Alcalde Municipio Manaure

**Pedro Javier Guerra Chinchía**

Alcalde Municipio Distracción

**Harold Mindiola Páez**

Representante Organizaciones no Gubernamentales

**Ildemaro Vega Ibarra**

Representante Organizaciones no Gubernamentales

**Zoila Brito Inciarte**

Representante Comunidades Indígenas

**Harold Pavajeau Ovalle**

Representante del Sector Privado

**Edward Sierra Ochoa**

Representante del Sector Privado

**Yoanis Mejía Mendoza**

Representante Comunidades Negras

**COMITÉ DE DIRECCIÓN**

**LUIS MANUEL MEDINA TORO**  
Director General

**CLAUDA CECILIA ROBLES NUÑEZ**  
Secretaria General

**FANNY ESTHER MEJIA RAMIREZ**  
Subdirectora de Autoridad Ambiental

**SAMUEL LANA O ROBLES**  
Subdirector de Gestión Ambiental

**YERLIS YANETH CARABALLO ROBLE**  
Jefe Oficina Asesora de Planeación

**MARÍA JOSÉ BRUGES GONZALEZ**  
Jefe Oficina de Control Interno

**ADRIAN IBARRA USTARIZ**  
Director Territorial Sur

**ARMANDO NICOLAS PABON GOMEZ**  
Jefe Oficina Asesora Jurídica

**YELDIS CELEDON VILLA**  
Asesor de Dirección

# INFORME DE AVANCE DE LA EJECUCIÓN DEL PLAN DE ACCIÓN 2016 – 2019

## 31 DE DICIEMBRE DE 2017

### COORDINADORES DE GRUPO

**EDER ACUÑA PARODI**  
Gestión Financiera

**GREGORIA ISABEL FONSECA LINDAO**  
Ecosistemas y Biodiversidad

**OLGA LUCIA LARA QUINTERO**  
Ecosistemas Marinos Costero

**JULIO CÚRVELO REDONDO**  
Administración Integral del Recursos Hídrico

**JAVIER ENRIQUE CALDERON OLIVER**  
Evaluación, Control y Monitoreo Ambiental

**JORGE PACHECO PERTUZ**  
Educación Ambiental

**JAIKER GOMEZ SIERRA**  
Laboratorio Ambiental

**FABIAN MOLINA MARTINEZ**  
Talento Humano

**Yovani Delgado Moreno**  
Ordenamiento Territorial

### GRUPO DE APOYO

**MARIA DE LOS SANTOS DAZA BENJUMEA**  
**FARE JOSE ROMERO PELAEZ**  
**YEISON COTES GIL**



**CONTENIDO**

<b>I. GESTIÓN AMBIENTAL .....</b>	<b>9</b>
Proyecto 1: Ordenamiento Ambiental Territorial.....	11
Proyecto: 1.1.-Planificación, Ordenamiento e Información Ambiental Territorial.....	12
Proyecto: 1.2. Gestión del Riesgo y Adaptación al Cambio Climático. ....	15
Proyecto: 1.3. Gestión del Conocimiento y Cooperación Internacional. ....	20
<b>PROGRAMA II.....</b>	<b>28</b>
<b>1.2. GESTION INTEGRAL DEL RECURSO HIDRICO .....</b>	<b>28</b>
Programa 2: Gestión Integral del Recurso Hídrico .....	29
Proyecto 2.1. Administración de la Oferta y la Demanda del Recurso Hídrico Vigencia 2014.-	29
Proyecto 2: Monitoreo de la Calidad del Recurso Hídrico.- .....	36
<b>PROGRAMA III.....</b>	<b>38</b>
<b>1.3 BOSQUES BIODIVERSIDAD Y SERVICIOS ECOSISTEMICOS .....</b>	<b>38</b>
Programa 3: Bosques, Biodiversidad y Servicios Ecosistémicos.-.....	39
Proyecto 3.1. Ecosistemas Estratégicos Continentales y Marinos.....	39
Proyecto 3.2. Protección y Conservación de la Biodiversidad. ....	44
<b>Proyecto 3.3. Negocios Verdes y Sostenibles. ....</b>	<b>57</b>
<b>PROGRAMA IV .....</b>	<b>59</b>
Programa 4: Gestión Ambiental Sectorial y Urbana.- .....	60
Proyecto 4.1. Gestión Ambiental Urbana.-.....	60
Proyecto 4.2. Gestión Ambiental Sectorial.- .....	67
<b>PROGRAMA V .....</b>	<b>71</b>
<b>Programa 5.-: Educación Ambiental.- .....</b>	<b>72</b>
Proyecto 5.1.-Cultura Ambiental.....	72
Proyecto 5.2.-Participacion Comunitaria.-.....	76
<b>PROGRAMA VI .....</b>	<b>81</b>
Programa 6.-Calidad Ambiental. ....	82
<b>Proyecto 6.1.- Monitoreo y Evaluación de la Calidad de los Recursos Naturales y la Biodiversidad .....</b>	<b>82</b>
<b>Proyecto 6.2. Calidad del Aire.-.....</b>	<b>85</b>
Programa Institucional: # 7 Buen Gobierno para la Gestión Ambiental. ....	90
7.1.1. Cumplimiento de la Gestión Misional y de Gobierno. ....	90
7.1.2. Transparencia, participación y servicio al ciudadano.....	93
7.1.3. Gestión del Talento Humano. ....	98
7.1.4. Sistema Integrado de Gestión. ....	¡Error! Marcador no definido.
7.1.5. Eficiencia Administrativa y cero papel. ....	106
7.1.7. Gestión Jurídica .....	110
<b>OTROS INFORMES .....</b>	<b>1</b>
<b>Anexo 4. Matriz de Seguimiento a la Gestión y Avance en las Metas Físicas y Financieras del Plan de Acción Cuatrienal 2016- 2019.....</b>	<b>15</b>
<b>ANEXO 7 FORTALECIMIENTO DE LA CAPACIDAD OPERATIVA Y FUNCIONAL.....</b>	<b>¡Error! Marcador no definido.</b>
<b>ANEXO 8 INDICADORES MINIMO DE GESTION .....</b>	<b>16</b>

# INFORME DE AVANCE DE LA EJECUCIÓN DEL PLAN DE ACCIÓN 2016 – 2019

## 31 DE DICIEMBRE DE 2017

### PRESENTACIÓN

A continuación cuadro de cumplimiento de metas físicas y metas financiera por programas y proyectos del Plan de Acción 2016 2019 correspondiente al año 2017. El total avance de metas físicas fue del 91% y el avance de metas financieras del 89%

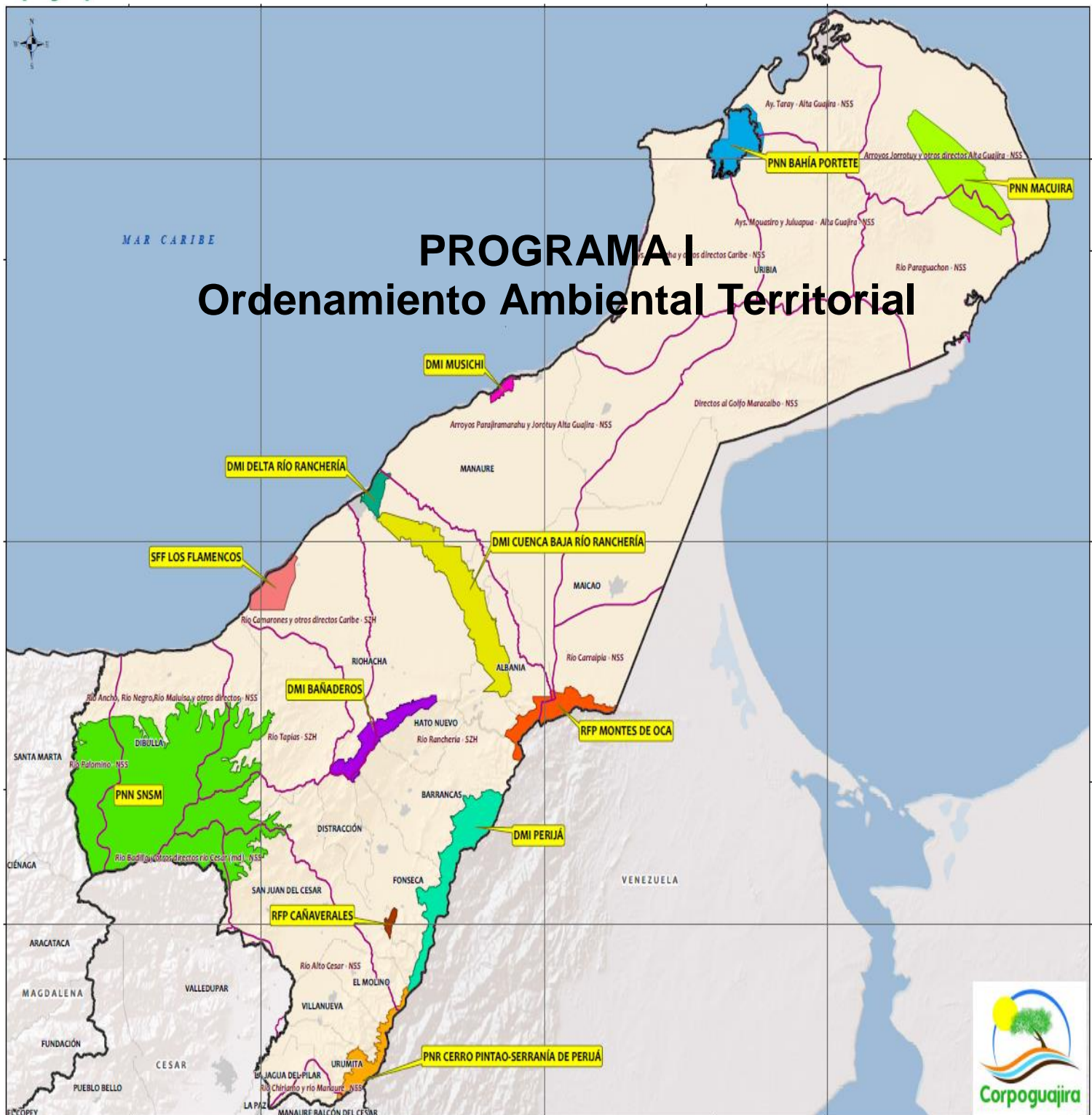
Programa	Proyecto	Avance Fisico	Avance Financiero
1. Ordenamiento Ambiental Territorial	<b>Total Programa 1</b>	<b>90%</b>	<b>95%</b>
	Planificación, Ordenamiento e Información Ambiental	84%	97%
	Gestión del Riesgo y Adaptación al Cambio climático	96%	86%
	Gestión del Conocimiento y Cooperación	100%	98%
2. Gestión Integral del Recurso Hídrico	<b>Total Programa 2</b>	<b>86%</b>	<b>84%</b>
	Administración de la Oferta y la Demanda del Recurso Hídrico Superficiales y Subterráneos	67%	82%
	Calidad del Recurso Hídrico	94%	93%
3. Bosques, Biodiversidad y Servicios Ecosistémicos	<b>Total Programa 3</b>	<b>93%</b>	<b>87%</b>
	Ecosistemas Estratégicos, Continentales y Marinos	100%	92%
	Protección y Conservación de la Biodiversidad	83%	65%
	Negocios Verdes y Sostenibles	100%	100%
4. Gestión Ambiental Sectorial y Urbana	<b>Total Programa 4</b>	<b>99%</b>	<b>97%</b>
	Gestión Ambiental Urbana	98%	97%
	Gestión Ambiental Sectorial	100%	97%
5. Educación Ambiental	<b>Total Programa 5</b>	<b>96%</b>	<b>73%</b>
	Cultura Ambiental	96%	81%
	Participación Comunitaria	96%	55%
6. Calidad Ambiental	<b>Total Programa 6</b>	<b>83%</b>	<b>98%</b>
	Monitoreo y evaluación de la calidad de los recursos naturales y la biodiversidad	83%	100%
	Calidad del Aire	83%	92%
<b>Total</b>		<b>91%</b>	<b>89%</b>

Relación de recursos de inversión por programas y proyectos aprobados por el Plan de Acción:

Programas y Proyectos	Presupuestado	Comprometido	Pagado
<b>TOTAL INVERSION</b>	<b>11.470.076.281,00</b>	<b>10.151.844.635,58</b>	<b>6.417.720.100,50</b>
<b>Programa 1. Ordenamiento Ambiental Territorial</b>	<b>628.444.847,00</b>	<b>594.821.313,00</b>	<b>563.134.484,00</b>
Proyecto 1.1. Planificación, Ordenamiento e Información Ambiental Territorial	309.331.486,00	299.947.251,00	270.630.461,00
Proyecto 1.2. Gestión del Riesgo y adaptación al Cambio Climático.	157.628.995,00	135.928.332,00	134.257.849,00
Proyecto 1.3. Gestión del conocimiento y Cooperación Internacional.	161.484.366,00	158.945.730,00	158.246.174,00
<b>Programa 2. Gestión Integral del Recurso Hídrico</b>	<b>3.216.257.226,00</b>	<b>2.716.248.050,50</b>	<b>2.194.913.030,00</b>
Proyecto 2.1. Administración de la oferta y demanda del recurso hídrico. (Superficiales y subterráneas).	2.562.463.147,00	2.111.149.154,50	1.614.737.098,00
Proyecto 2.2. . Monitoreo de la calidad del recurso hídrico.	653.794.079,00	605.098.896,00	580.175.932,00
<b>Programa 3. Bosques, Biodiversidad y Servicios Ecosistémicos.</b>	<b>4.247.909.641,00</b>	<b>3.716.246.293,58</b>	<b>1.147.737.652,00</b>
Proyecto 3.1. Ecosistemas estratégicos continentales y marinos Costeros	3.483.060.967,00	3.200.442.091,58	634.765.312,00
Proyecto 3.2. Protección y conservación de la biodiversidad.	714.018.181,00	465.174.776,00	462.668.549,00
Proyecto 3.3. Negocios verdes y sostenibles.	50.830.493,00	50.629.426,00	50.303.791,00
<b>Programa 4. Gestión Ambiental Sectorial y Urbana</b>	<b>1.531.875.252,00</b>	<b>1.483.322.363,50</b>	<b>936.026.245,50</b>
Proyecto 4.1. Gestión Ambiental Urbana	845.706.080,00	819.878.638,50	315.020.344,50
Proyecto 4.2. Gestión Ambiental Sectorial	686.169.172,00	663.443.725,00	621.005.901,00
<b>Programa 5. Educación Ambiental</b>	<b>659.020.948,00</b>	<b>479.808.950,00</b>	<b>477.159.679,00</b>
Proyecto 5.1. Cultura Ambiental	442.544.536,00	360.093.860,00	357.918.030,00
Proyecto 5.2. Participación Comunitaria	216.476.412,00	119.715.090,00	119.241.649,00
<b>Programa 6. Calidad Ambiental</b>	<b>1.186.568.367,00</b>	<b>1.161.397.665,00</b>	<b>1.098.749.010,00</b>
Proyecto 6.1. Monitoreo, evaluación y Seguimiento de la calidad de los recursos naturales y la biodiversidad.	866.055.775,00	865.445.359,00	827.000.068,00
Proyecto 4.3. Calidad del aire	320.512.592,00	295.952.306,00	271.748.942,00



# I. GESTIÓN AMBIENTAL



### Proyecto 1: Ordenamiento Ambiental Territorial

**Objetivo:** Asesorar a los municipios ubicados en el área de la jurisdicción de CORPOGUAJIRA, en la incorporación de las variables ambiental y gestión del riesgo en los planes de desarrollo y de ordenamiento, identificando, georeferenciando y cartografiando áreas críticas sobre las cuales se puedan formular proyectos articulados a los procesos de planificación que consideren acciones direccionada a la solución de problemas ambientales, buscando armonizar la política ambiental y especialización territorial.

Proyectos	Propósito	Actividades
1.1.- Planificación, Ordenamiento e Información Ambiental Territorial.	Fortalecer la gestión ambiental territorial dentro de la jurisdicción de la corporación.	<ol style="list-style-type: none"> <li>1. Formulación y ajuste de los POMCAS de las subzonas hidrográficas y niveles subsiguientes y Planes de Manejo de Microcuencas (PMM).</li> <li>2. Seguimiento a la ejecución de los POMCAS, PMA y PMM formulados.</li> <li>3. Asesoría a los municipios en la revisión y ajuste de los POT e incorporación de los determinantes ambientales.</li> <li>4. Seguimiento a la ejecución de los Planes de manejo ambiental como apoyo a la planificación ambiental.</li> <li>5. Seguimiento y evaluación a la ejecución de los POT.</li> <li>6. Elaboración y actualización de cartografía temática de proyectos y acciones como aporte al SIG de la Corporación.</li> <li>7. Delimitación y zonificación del páramo seco Cerro Pintao y los humedales priorizados en Corpoguajira.</li> <li>8. Operación, integración, actualización y administración del Sistema de Información Ambiental (SIAC).</li> </ol>
1.2.-Gestión del Riesgo y Adaptación al Cambio Climático.	Formulación e implementación de estrategias de mitigación del riesgo asociado al cambio climático y la identificación de áreas vulnerables en los municipios de la jurisdicción de Corpoguajira, y el asesoramiento técnico y social para la formulación de planes de gestión del riesgo y de adaptación al cambio climático.	<ol style="list-style-type: none"> <li>1. Asesoría a los entes territoriales en la inclusión de acciones de cambio climático en los instrumentos de planificación territorial.</li> <li>2. Realización de capacitaciones, difusión de conocimientos en cambio climático a la comunidad en general, basado en la estrategia de educación, formación y sensibilización a públicos.</li> <li>3. Formulación de proyectos de mitigación basados en las estrategias ECDBC y ENREDD en los municipios del departamento.</li> <li>4. Formulación proyectos de adaptación al cambio climático en los municipios del departamento.</li> <li>5. Acompañamiento a los sectores productivos en la implementación de planes de adaptación sectoriales -PAS de cambio climático.</li> <li>6. Acompañamiento al ente territorial en la formulación e implementación del plan Integral al cambio climático.</li> <li>7. Ejecución de acciones conjuntas en beneficio de la región, el país y las instituciones miembro del Nodo Regional de Cambio Climático Caribe e Insular, en el ámbito del cambio</li> </ol>

		<p>climático.</p> <p>8. Realización de capacitaciones, difusión de conocimientos en gestión del riesgo, a consejos municipales, sectores productivos y la comunidad en general.</p> <p>9. Asistencia técnica y seguimiento a los entes territoriales en la inclusión de la gestión del riesgo en los planes de ordenamiento del territorio.</p> <p>10. Implementación de mecanismos para el monitoreo y seguimiento a los riesgos identificados.</p> <p>11. Realización de estudios para el fortalecimiento de la gestión de riesgos de desastres en el departamento.</p> <p>12. Mantener operativo el Sistema de Alerta Temprana</p>
1.3.-Gestión del Conocimiento y Cooperación Internacional.	<p>Gestión del conocimiento para el aprovechamiento sostenible de Recursos Naturales, para fomentar la investigación, el conocimiento y saberes sobre el medio ambiente, concretando las acciones operativas contempladas en el Plan de Gestión Ambiental PGAR y el Plan de Acción Cuatrienal PAC, en proyectos específicos, contribuyendo a la integración y articulación de los procesos de planificación.</p>	<p>1. Actualización del software de Banco de Programas y Proyectos.</p> <p>2. Evaluación y seguimiento a los proyectos de inversión encaminados a mejorar el ambiente y el desarrollo sostenible.</p> <p>3. Formulación y gestión de proyectos ambientales para acceder a recursos nacionales e internacionales.</p> <p>4. Capacitación en formulación de proyectos de inversión pública</p>

### Proyecto: 1.1.-Planificación, Ordenamiento e Información Ambiental Territorial.

#### 1.1.1. Formulación y ajuste de los POMCAS de las subzonas hidrográficas y niveles subsiguientes y Planes de Manejo de Microcuencas (PMM).

##### 1.1.1.1. Logros Alcanzados.

Los POMCAS de las subzonas hidrográficas de los río Tapias y Camarones y otros directos al Caribe, surtieron las fases de Aprestamiento, Diagnostico, las Prospectiva y Zonificación Ambiental y formulación fueron recibidas y aprobadas por la interventoría y la corporación en cabeza del Director General previo concepto del comité técnico de POMCAS condicionó su concepto.

El POMCA del río Ancho y otros directos al Caribe, se recibió y aprobó la etapa de Aprestamiento y se recibió la fase de Diagnostico la cual se encuentra en proceso de revisión.

##### 1.1.1.2. Número de población beneficiada.

De la formulación de estos POMCAS se beneficiaran 313.272 personas en las cuencas de los río Tapias y Camarones y otros directos al Caribe y 35.404 del río Ancho y otros directos al Caribe.

##### 1.1.1.3. Ubicación geográfica beneficiados/ proyecto

Los beneficiados de la formulación y ajuste de estos POMCAS se encuentran ubicados en el Distrito de Riohacha y el municipio de Dibulla

#### 1.1.2. Seguimiento a la ejecución de los POMCAS, PMA y PMM formulados.

##### 1.1.2.1. Logros Alcanzados.

Se hizo seguimiento a los proyectos de los PM áreas protegidas, POMCAS de los ríos Carraipía y Ranchería.

- 1.1.2.2. **Número de población beneficiada.** No cuantifica.  
1.1.2.3. **Ubicación geográfica beneficiados/ proyecto:** Todos los municipios excepto Uribia.

### 1.1.3. Asesoría a los municipios en la revisión y ajuste de los POT e incorporación de los determinantes ambientales.

#### 1.1.3.1. Logros Alcanzados.

Se asesoraron 15 municipios en el proceso de revisión y ajustes del Plan de Ordenamiento Territorial.

#### 1.1.3.2. Número de población beneficiada.

De estas asesorías se beneficiaron 1.012.926 personas

#### 1.1.3.3. Ubicación geográfica beneficiados/ proyecto

Los municipios asesorados fueron: Riohacha, Albania, Hatonuevo, Maicao, Barrancas, Fonseca, La Jagua del Pilar, Urumita, Villanueva, El Molino, Distracción, Uribia, Manaure, San Juan del Cesar y Dibulla

### 1.1.4. Seguimiento a la ejecución de los Planes de manejo ambiental como apoyo a la planificación ambiental.

#### 1.1.4.1. Logros Alcanzados.

Seguimiento a la ejecución de los planes de manejo ambiental, teniendo como instrumento formato Excel.

#### 1.1.4.2. Número de población beneficiada.

De estos seguimientos se beneficiaron 1.012.926 personas

#### 1.1.4.3. Ubicación geográfica beneficiados/ proyecto

Departamento de La Guajira

### 1.1.5. Seguimiento y evaluación a la ejecución de los POT.

#### 1.1.5.1. Logros Alcanzados.

Revisión al EOT adoptado por el consejo municipal y proyecto de EOT concertado con la corporación

#### 1.1.5.2. Número de población beneficiada.

De esta revisión se beneficiaron 27.589 personas

#### 1.1.5.3. Ubicación geográfica beneficiados/ proyecto

Municipio de Albania

### 1.1.6. Elaboración y actualización de cartografía temática de proyectos y acciones como aporte al SIG.

#### 1.1.6.1. Logros Alcanzados.



Se han elaborado 102 mapas temáticos en el tercer trimestre de 2017.

### 1.1.6.2. Número de población beneficiada.

1.012.926 personas beneficiadas.

### 1.1.6.3. Ubicación geográfica beneficiados/ proyecto

Departamento de La Guajira

### 1.1.7. Delimitación y zonificación del páramo seco Cerro Pintao y los humedales priorizados en Corpoguajira.

#### 1.1.7.1. Logros Alcanzados.

Contrato 0125 de 2014 denominado Estudios para la delimitación y amojonamiento de 4 humedales en Riohacha, 1 en Dibulla y 1 en el Molino, departamento de La Guajira. Finalizado

Estudio de delimitación de los humedales continentales en el departamento de La Guajira, aprobado por OCAD Corpoguajira. Delimitado el Páramo seco Cerro Pintao por parte de Corpoguajira, pendiente delimitación por parte del MADS.

Contrato 0120, Formulación del estudio para la declaratoria de un área natural protegida en una zona de bosque muy seco tropical y el humedal Washington y formulación de su PMA en el municipio de Maicao, departamento de La Guajira

#### 1.1.7.2. Número de población beneficiada.

322.212 + 180.910 + 1800, para un total de 504.922 beneficiados.

#### 1.1.7.3. Ubicación geográfica beneficiados/ proyecto

Distrito de Riohacha y Municipios Dibulla y El Molino, Urumita, Maicao, Albania, Fonseca y Villanueva.

### 1.1.8. Operación, integración, actualización y administración del Sistema de Información Ambiental. (SIAC)

#### 1.1.8.1. Logros Alcanzados.

Consolidación y reporte de información en el SIRH.

#### 1.1.8.2. Número de población beneficiada.

1.012.926 personas beneficiadas.

#### 1.1.8.3. Ubicación geográfica beneficiados/ proyecto

Departamento de La Guajira

### Reporte de información en el Sistema de información del recurso hídrico – SIRH.

1.1.9. Gestión de información insumo para la formulación y/o seguimiento de los planes de ordenamiento del recurso hídrico – PORH, reglamentación de corrientes, planes de manejo ambiental de acuíferos – PMAA y desarrollo y operación del sistema de información del recurso hídrico – SIRH.

- 1.1.8.1. Logros Alcanzados.
- 1.1.8.2. Número de población beneficiada.
- 1.1.8.3. Ubicación geográfica beneficiados/ proyecto

### Proyecto: 1.2. Gestión del Riesgo y Adaptación al Cambio Climático.

**OBJETIVO:** Fortalecer la gestión ambiental territorial mediante el acompañamiento dentro de la jurisdicción de la corporación.

#### Actividades:

1. Asesoría a los entes territoriales en la inclusión de acciones de cambio climático en los instrumentos de planificación territorial.
2. Realización de capacitaciones, difusión de conocimientos en cambio climático a la comunidad en general, basado en la estrategia de educación, formación y sensibilización a públicos.
3. Formulación de proyectos de mitigación basados en las estrategias ECDBC y ENREDD en los municipios del departamento.
4. Formulación proyectos de adaptación al cambio climático en los municipios del departamento.
5. Acompañamiento a los sectores productivos en la implementación de planes de adaptación sectoriales -PAS de cambio climático.
6. Acompañamiento al ente territorial en la formulación e implementación del plan Integral al cambio climático.
7. Ejecución de acciones conjuntas en beneficio de la región, el país y las instituciones miembro del Nodo Regional de Cambio Climático Caribe e Insular, en el ámbito del cambio climático.
8. Realización de capacitaciones, difusión de conocimientos en gestión del riesgo, a consejos municipales, sectores productivos y la comunidad en general.
9. Asistencia técnica y seguimiento a los entes territoriales en la inclusión de la gestión del riesgo en los planes de ordenamiento del territorio.
10. Implementación de mecanismos para el monitoreo y seguimiento a los riesgos identificados.
11. Realización de estudios para el fortalecimiento de la gestión de riesgos de desastres en el departamento.
12. Mantener operativo el Sistema de Alerta Temprana

#### 1.2.1. Asesoría a los entes territoriales en la inclusión de acciones de cambio climático en los instrumentos de planificación territorial.

##### 1.2.1.1. Logros Alcanzados.

Se asesoró a través de Taller denominado Recurso hídrico, Ordenamiento y Gestión territorial a 13 municipios en POT y al departamento de La Guajira.

Se brindó asistencia técnica a 4 municipios sobre incorporación de cambio climático en sus POT.

Se realizó Taller de promoción en cambio climático en los instrumentos de planificación territorial.

Difusión de información sobre cambio climático en POT, análisis de vulnerabilidad y riesgos por efectos de cambio climático en los POT. 15 municipios.

Taller de promoción de aspectos de cambio climático en los 15 municipios del departamento de La Guajira.

##### 1.2.1.2. Número de población beneficiada.

1.012.926 personas beneficiadas.

##### 1.2.1.3. Ubicación geográfica beneficiados/ proyecto

Riohacha, Albania, Maicao, Barrancas, Fonseca, La Jagua del Pilar, Urumita, Villanueva, El Molino, Distracción, Dibulla, Uribia, Manaure, Hatonuevo, San Juan del Cesar y departamento de La Guajira.

### 1.2.2 Realización de capacitaciones, difusión de conocimientos en cambio climático a la comunidad en general, basado en la estrategia de educación, formación y sensibilización a públicos.

#### 1.2.2.1. Logros Alcanzados.

Talleres de identificación de roles y responsabilidades de las instituciones y comunidades frente al cambio climático y promoción de estrategias de participación de los actores, en pro de la adaptación y mitigación.

Taller en gestión de riesgos y cambio climático en las 7 cuencas del departamento.

Diplomado en cambio climático con intensidad horaria de 90 horas.

Talleres en mitigación y adaptación a sector agrícola y pecuario de la cuenca del río Tapias.

**1.2.2.2. Número de población beneficiada.** Se beneficiaron 300 personas que asistieron a los talleres.

**1.2.2.3. Ubicación geográfica beneficiados/ proyecto:** Departamento de La Guajira.

### 1.2.3 Formulación de proyectos de mitigación basados en las estrategias ECDBC y ENREDD en los municipios del departamento.

#### 1.2.3.1. Logros Alcanzados.

En formulación el proyecto denominado: "Evaluación de la Huella Hídrica en las Cuencas Hidrográficas para los Sectores Agropecuario y Minero del departamento de La Guajira".

**1.2.3.2. Número de población beneficiada.** 1.012.926 personas beneficiadas.

**1.2.3.3. Ubicación geográfica beneficiados/ proyecto:** departamento de La Guajira.

### 1.2.4 Formulación proyectos de adaptación al cambio climático en los municipios del departamento.

#### 1.2.4.1. Logros Alcanzados.

Se brindó apoyo técnico en la formulación del proyecto aprobado por OCAD Corpoguajira denominado: "Implementación de Acciones de Mitigación y Adaptación al Cambio Climático ante Sequías en Comunidades Indígenas de los municipios de Riohacha y Maicao, La Guajira".

**1.2.4.2. Número de población beneficiada.** 347.964 personas beneficiadas.

**1.2.4.3. Ubicación geográfica beneficiados/ proyecto:** departamento de La Guajira.

### 1.2.5. Acompañamiento a los sectores productivos en la implementación de Planes de Adaptación Sectoriales - PAS de cambio climático.

#### 1.2.5.1. Logros Alcanzados.

Se realizó acompañamiento al sector Salud en la formulación del plan Integral de cambio climático desde el enfoque salud ambiental.

**1.2.5.2. Número de población beneficiada.** 1.012.926 personas beneficiadas.

**1.2.5.3. Ubicación geográfica beneficiados/ proyecto.** Departamento de La Guajira.

### 1.2.6. Acompañamiento al ente territorial en la formulación e implementación del plan Integral al cambio climático.

### 1.2.6.1. Logros Alcanzados.

Se formuló el proyecto “Formulación del Plan Integral de Cambio Climático con implementación de medidas tempranas de adaptación” Con recursos del FONAM contratado, se encuentra en ejecución.

Se han validado 4 productos por parte de la interventoría: Base de datos con información de vulnerabilidad, con inventario de emisiones de gases de efecto invernadero, estrategia de participación y articulación, estaciones meteorológicas en el sur del departamento de La Guajira.

Se encuentra pendiente por aprobación: Portafolio de proyectos en mitigación y adaptación, plan integral de cambio climático, publico formado en cambio climático.

**1.2.6.2. Número de población beneficiada:** 1.012.926 personas beneficiadas

**1.2.6.3. Ubicación geográfica beneficiados/ proyecto:** departamento de La Guajira.

### 1.2.7. Ejecución de acciones conjuntas en beneficio de la región, el país y las instituciones miembro del Nodo Regional de Cambio Climático Caribe e Insular, en el ámbito del cambio climático.

#### 1.2.7.1. Logros Alcanzados.

Un encuentro regional de Cambio Climático, lográndose la firma del memorando de entendimiento de incorporación de nuevos actores de acuerdo al decreto 298 de 2016 y firma del reglamento operativo del nodo.

Participación en los encuentros nacionales de Nodos de cambio climático.

En formulación se encuentran los siguientes proyectos:

Fortalecimiento de la secretaria técnica del Nodo Regional de Cambio Climático Caribe e Insular.

Creación de un observatorio ambiental del Nodo Regional de Cambio Climático Caribe e Insular.

Apoyo técnico y logístico en taller de fortalecimiento de capacidades del Nodo Regional de Cambio Climático Caribe e Insular.

Participación en taller de información, dialogo, identificación participativa de acciones a desarrollar para la implementación de la estrategia EICDGB en la SNSM, departamento del Magdalena. 25 y 26 de agosto 2017

Apoyo técnico y logístico en taller de fortalecimiento de capacidades del Nodo Regional de Cambio Climático Caribe e Insular. 13 al 15 de Diciembre de 2017.

Participación en mesa de trabajo cambio climático y ordenamiento territorial. 28 de noviembre de 2017

Participación taller de coordinación y fortalecimiento del NORECCI. 29 de noviembre de 2017

**1.2.7.2. Número de población beneficiada.** 40 personas delegados de las CARS del caribe que asistieron al Encuentro Regional de Cambio Climático.

**1.2.7.3. Ubicación geográfica beneficiados/ proyecto:** Región Caribe.

### 1.2.8. Realización de capacitaciones, difusión de conocimientos en gestión del riesgo, a consejos municipales, sectores productivos y la comunidad en general.

#### 1.2.8.1. Logros Alcanzados.

Participación en reuniones de consejos de riesgos en municipio de Riohacha, Dibulla, Barrancas, Maicao y San Juan del Cesar.

Participación en sala de crisis Gobernación de La Guajira, consejo de riesgos departamental.

En estos espacios se hace difusión de acciones adelantadas por Corpoguajira, así como se da a conocer los pronósticos del tiempo y escenarios a corto plazo en el departamento.

Socialización de riesgos asociados a la cuenca del río Ranchería, primera temporada de lluvias en el departamento, fue realizada en el municipio de Fonseca.

Difusión de información a los 15 municipios, por la segunda temporada de lluvias en el departamento.

Participación en medios radiales para difusión de información en gestión de riesgos de desastres.

Participación en el sexto simulacro nacional de la gestión de riesgos de desastres (25 octubre 2017)

Talleres en gestión de riesgos en la comunidad en general Dibulla (Palomino), Fonseca.

**1.2.8.2. Número de población beneficiada.** 1.012.926 personas beneficiadas

**1.2.8.3. Ubicación geográfica beneficiados/ proyecto:** Departamento de La Guajira en especial los municipios de Barrancas, Fonseca, San Juan del Cesar, Dibulla, La Jagua del Pilar y Villanueva.

**1.2.9. Asistencia técnica y seguimiento a los entes territoriales en la inclusión de la gestión del riesgo en los planes de ordenamiento del territorio.**

**1.2.9.1. Logros Alcanzados.**

Se le brindó asistencia técnica y asesoría en la incorporación de la gestión de riesgos de desastres (decreto 1807 de 2014), a 6 municipios, (Barrancas, Fonseca, San Juan del Cesar, Villanueva, El Molino, Urumita)

Se acompañó en mesa de trabajo al municipio de Dibulla en la construcción del PBOT.

Se asesoró a través de Taller denominado Recurso hídrico, Ordenamiento y Gestión territorial a 13 municipios en POT y al departamento de La Guajira.

Se brindó asesoría y asistencia técnica a un municipio en las instalaciones de la Alcaldía Municipal de Hatonuevo.

Se inició proceso de concertación de asuntos ambientales con dos reuniones adelantadas con el municipio La Jagua del Pilar.

**1.2.9.2. Número de población beneficiada:** 1.012.926 personas beneficiadas.

**1.2.9.3. Ubicación geográfica beneficiados/ proyecto:** Trece (13) municipios del departamento de La Guajira

**1.2.10. Implementación de mecanismos para el monitoreo y seguimiento a los riesgos identificados.**

**1.2.10.1. Logros Alcanzados.**

Base de datos actualizada para el conocimiento de zonas recurrentes de afectación.

Visita a campo en municipio de Riohacha, por afectaciones derivada de inundaciones: 277. 868 personas beneficiadas.

Visita de campo sobre la cuenca de los ríos Tapias, Camarones, Jerez, por afectaciones derivadas de las inundaciones en la primera temporada de lluvias. 313.272 personas beneficiadas.



## INFORME DE AVANCE DE LA EJECUCIÓN DEL PLAN DE ACCIÓN 2016 – 2019 31 DE DICIEMBRE DE 2017

Visita a campo, vereda el Salao, puente Bomba, afectaciones por inundaciones 11 de octubre de 2017. 2 familias beneficiadas.

Visita a campo, corregimiento Mingueo, municipio de Dibulla, afectaciones por erosión derivada de aumento caudal del río Cañas 27 de Septiembre de 2017. 5 familias Beneficiadas.

**1.2.10.2. Número de población beneficiada:** 1.012.926 personas beneficiadas

**1.2.10.3. Ubicación geográfica beneficiados/ proyecto:** Departamento de La Guajira en especial los municipios de Riohacha y Dibulla.

**1.2.11. Realización de estudios para el fortalecimiento de la gestión de riesgos de desastres en el departamento.**

**1.2.11.1. Logros Alcanzados.**

Se encuentra en formulación el proyecto denominado: “Estudio de Modelación y Diseño de Obras de Control de la Erosión Costera en los municipios de Riohacha y Dibulla, departamento de La Guajira.

Estudios de riesgos de desastres por inundaciones, deslizamientos, avenidas torrenciales, incendios forestales en zona rural de los municipios de Riohacha y Dibulla; en el marco de actualización de los POMCAS de los ríos Tapias y Camarones y su área de influencia.

**1.2.11.2. Número de población beneficiada.** 15.600 personas beneficiadas.

**1.2.11.3. Ubicación geográfica beneficiados/ proyecto:** Municipios de Riohacha y Dibulla.

**1.2.12. Mantener operativo el Sistema de Alerta Temprana**

**1.2.12.1. Logros Alcanzados.**

Emisión boletines diarios y mantenimiento de información actualizada en página de la corporación y redes sociales.

Se formuló el proyecto denominado Fortalecimiento del Sistema de Alerta Temprana como herramienta para el conocimiento del riesgo en el departamento de La Guajira. Para acceder a recursos del SGR. Aprobado por OCAD Caribe 11 de Septiembre de 2017.

**1.2.12.2. Número de población beneficiada:** 1.012.926 personas beneficiadas

**1.2.12.3. Ubicación geográfica beneficiados/ proyecto.** Departamento de La Guajira

### Proyecto: 1.3. Gestión del Conocimiento y Cooperación Internacional.

Administrar el Banco de Proyecto de Corpoguajira mediante la efectiva planeación, coordinación, evaluación y seguimiento de los proyectos de acuerdo al PGAR y al Plan de Acción Vigente y el Plan Operativo Anual de Inversiones, POAI.

**1.3.1** Actualización del software de Banco de Programas y Proyectos.

**1.3.2** Evaluación y seguimiento a los proyectos de inversión encaminados a mejorar el ambiente y el desarrollo sostenible.

**1.3.3** Formulación y gestión de proyectos ambientales para acceder a recursos nacionales e internacionales.

**1.3.4** Capacitación en formulación de proyectos de inversión publica

**1.3.1 Actualización del software de Banco de Programas y Proyectos.**

**1.3.1.1. Logros Alcanzados:** Software actualizado, y en el momento se está alimentando con la información pertinente.

**1.3.1.2. Número de población beneficiada.**

**1.3.1.3. Ubicación geográfica beneficiados/ proyecto:** Oficina Asesora de Planeación, Corpoguajira

**1.3.2 Evaluación y seguimiento a los proyectos de inversión encaminados a mejorar el ambiente y el desarrollo sostenible.**

**1.3.2.1. Logros Alcanzados:**

Se ha realizado Evaluación a todos los proyectos ejecutados por la Corporación, revisando los expedientes que reposan en la oficina jurídica de la entidad.

Ítem	Nombre	Valor	Fuente Financiación	Entidad Proponente
1	Implementación del proyecto de cultura ambiental en los 15 municipios del departamento de La Guajira.	413.993.649,00	SGR	Corpoguajira
2	Implementación del proyecto de gestión ambiental sectorial en los 15 municipios del departamento de La Guajira.	415.000.000,00	SGR	Corpoguajira
3	Implementación del proyecto de participación comunitaria en los 15 municipios del departamento de La Guajira.	401.345.088,00	SGR	Corpoguajira
4	Implementación del proyecto de gestión ambiental urbana en los 15 municipios del departamento de la guajira.	400.000.000,00	SGR	Corpoguajira
5	Implementación de acciones para restaurar y proteger la microcuenca del arroyo la yaya y sus nacederos, sectores de san Agustín municipio de Fonseca departamento de La Guajira	399.994.614,00	SGR	Consejo Comunitario de Comunidades Negras Los Palenques de Juan y Medio
6	Establecimiento de bosques protectores y manejo ambiental comunitario en la ronda hídrica de las subcuencas del rio ranchería en las veredas las marimondas, las colonias y la región de california corregimiento de conejo, municipio de Fonseca – La Guajira.	1.301.169.374,00	FONAM	Consejo Comunitario de Comunidades Negras Los Palenques de Juan y Medio

# **INFORME DE AVANCE DE LA EJECUCIÓN DEL PLAN DE ACCIÓN 2016 – 2019** **31 DE DICIEMBRE DE 2017**

Ítem	Nombre	Valor	Fuente Financiación	Entidad Proponente
7	Actualización y desarrollo del sistema de vigilancia de la calidad del aire en el departamento de la guajira periodo 2017-2019.	3.500.000.000,00	SGR	Corpogujira
8	Fortalecimiento institucional para la sustentabilidad organizacional de la corporación autónoma regional de La Guajira - Corpogujira	163.462.154,00	FONAM	Corpogujira
9	Restauración activa y pasiva de la cuenca del arroyo las pavas, ubicado en la serranía del Perijá, corregimiento de san pedro del municipio de Barrancas - La Guajira.	655.089.319,00	SGR	Alcaldía de Barrancas
10	Implementación de sistemas de abastecimiento de agua subterránea y parcelas agrícolas para el fortalecimiento de la seguridad alimentaria en comunidades indígenas Maicao - Riohacha, La Guajira, Caribe.	2.321.013.517,00	SGR	Corpogujira
11	Rehabilitación de coberturas vegetales para el restablecimiento de la estructura y funcionalidad en la RFP manantial de cañaverales, La Guajira. etapa I.	2.471.344.407,00	FCA	Corpogujira
12	Adecuación y manejo de viveros permanentes tecnificados en los municipios de Urumita, Fonseca, Hatonuevo y Dibulla departamento de La Guajira	729.190.902,00	SGR	Corpogujira
13	Rehabilitación de ecosistemas forestales en la cuenca del arroyo las marimondas vereda las marimondas municipio de Fonseca La Guajira	1.000.659.120,00	SGR	Corpogujira
14	Fortalecimiento para el ejercicio de la autoridad ambiental en la jurisdicción de la Corporación Autónoma Regional de La Guajira.	963.124.584,00	FCA	Corpogujira
15	Fomentar la sensibilización y concientización de la población sobre la importancia de la conservación de los recursos naturales y el uso sostenible de los servicios ambientales de las áreas naturales protegidas del departamento de La Guajira.	1.835.834.474,00	FCA	Corpogujira
16	Implementación de estrategias de seguridad alimentaria con enfoque de equidad de género en los municipios de Riohacha, Dibulla, Fonseca, Villanueva y Urumita pertenecientes al departamento de La Guajira	274.769.545,00	Recursos Propios	Asociación de Mujeres de La Guajira
17	Construcción de estufas ecológicas e implementación de estrategias para la disminución del consumo de leña para contrarrestar la deforestación y erosión de los suelos en el municipio de El Molino, departamento de La Guajira	126.502.404,00	SGR	Alcaldía de El Molino
18	Evaluación ecológica y cultural, diagnóstico y manejo de conflictos entre humanos y grandes felinos en un área a priorizar en La Guajira.	458.100.000,00	SGR	Corpogujira
19	Recuperación y protección de la microcuenca hidrográfica del cerro la majaguita vereda de barrancón y campo alegre Barrancas, La Guajira caribe	91.836.845,00	SGR	Alcaldía de Barrancas
20	Rehabilitación de zonas degradadas en Microcuencas del rio Urumita (mocho), municipio de Urumita, La Guajira.	628.466.113,00	SGR	Alcaldía de Urumita
21	Recuperación de cobertura vegetal y capacidad ecosistémica de área degradada dentro del distrito de manejo integrado del Perijá, mediante restauración activa y pasiva, construcción de estufas ecológicas y servicios de educación informal, barrancas La Guajira	1.447.753.861,00	SGR	Corpogujira

# **INFORME DE AVANCE DE LA EJECUCIÓN DEL PLAN DE ACCIÓN 2016 – 2019** **31 DE DICIEMBRE DE 2017**

Item	Nombre	Valor	Fuente Financiación	Entidad Proponente
22	Manejo integrado y participativo de cuenca para la paz (MAIPACZ) en la región la vega - comparticiones, cuenca rio Tomarrazón municipio de Riohacha La Guajira	2.191.706.586,00	FONAM	Corpogujaira
23	Adecuación de los sistemas de bombeo y mantenimiento de pozos profundos para el suministro de agua; en las comunidades cuatro de noviembre y majayutpana en los municipios de Albania y Maicao respectivamente, en el departamento de La Guajira.	30.342.114,00	Recursos Propios	Corpogujaira
24	Control de la erosión hídrica como mecanismo de mitigación y adaptación al cambio climático en un tramo del rio rancharía, sector de gaymaral , municipio de Manaure departamento de La Guajira	2.000.000.000,00	FONAM	Corpogujaira
25	Programa de reconversión socio laboral para ex motosierritas del departamento de La Guajira.	8.000.000.000,00	SGR	Corpogujaira
26	Programa de recuperación y restauración del mangle rojo y mangle negro en los sectores de La Raya, Buenavista, POPOYA y MAYAPO, eco región media guajira, La Guajira.	259.600.000,00	SGR	Fundación ANESHIWAYAA
27	Restauración activa y pasiva Microcuencas arroyos guayabal y perseguido, embalse de angostura, municipio de Hatonuevo, departamento de La Guajira, caribe	499.999.925,00	SGR	Alcaldía de Hatonuevo
28	Rehabilitación de ecosistemas forestales en la cuenca del arroyo las marimondas, vereda las marimondas, municipio de Fonseca La Guajira	1.000.659.120,00	SGR	Corpogujaira
29	Restauración activa y pasiva de las áreas de los principales manantiales localizados en las veredas Farías, los tamacos, los papeles y la región del Carmen del municipio de El Molino, departamento de La Guajira	818.567.545,51	SGR	Alcaldía de El Molino
30	Restauración pasiva y activa en los ríos jerez, lagarto, negro, san salvador y cañas ubicado en el municipio de Dibulla departamento de La Guajira	7.146.112.678,00	FONAM	Corpogujaira
31	Restauración ecológica participativa, en la subcuenca del rio Villanueva, tramo sector buena vista aguas abajo puente carretera nacional +5 km sector la esmeralda, municipio de Villanueva, departamento de La Guajira	1.694.884.434,00	SGR	Alcaldía de Villanueva
32	Estudio para el diseño de operación sostenible para el abastecimiento de agua a la comunidad Wayuu que habita en territorio disperso de La Guajira	20.500.002,00	Recursos Propios	Corpogujaira
33	Formulación del Plan de Manejo Ambiental de acuíferos (PMAA) de la cuenca del Rio Cesar, jurisdicción de Corpogujaira departamento de La Guajira	No Se Evidencia En El Proyecto	SGR	Corpogujaira
34	Revisión de la Reglamentación de la Corriente del Río Tapias ubicado en el departamento de La Guajira	1.010.498.280,00	SGR	Corpogujaira
35	Estudio Evaluación Regional del Agua Era, Sección Río Tapias, en la jurisdicción de Corpogujaira, La Guajira, Caribe.	No se evidencia en el proyecto	SGR	Corpogujaira
36	Prevención y control de inundaciones ante efectos del Cambio Climático y su variabilidad, mediante Acciones Educativas y la optimización del encauzamiento del arroyo La Jagua del municipio de La Jagua del pilar en el departamento de La Guajira	1.709.216.930,00	FONAM	Corpogujaira
37	Estudios para la modelación y diseño de obras de control de la erosión costera para el Barrio Nuevo Faro, Riohacha, La Guajira	1.116.719.800,00	FONAM	Corpogujaira
38	Implementación de un plan de arborización de las zonas verdes públicas en el área urbana con la participación social en el municipio de Maicao, La Guajira.	36.885.640,00	SGR	Corporación Preservar

# INFORME DE AVANCE DE LA EJECUCIÓN DEL PLAN DE ACCIÓN 2016 – 2019 31 DE DICIEMBRE DE 2017

Ítem	Proyecto	Valor	Fuente Financiación	Entidad Proponente
39	Rehabilitación Ecológica Participativa de la Subcuenca del Río Villanueva, tramo sector Buena Vista aguas abajo sector bocatoma acueducto municipal, municipio de Villanueva, departamento de La Guajira	330.000.000,00	SGR	Alcaldía Villanueva
39	Implementación de vivero para la siembra de semillas de moringa OLEIFERA LAM como estrategia de reforestación y adaptación al cambio climático con comunidades rurales vulnerables (Wayuu, y afrocolombianos) de La Guajira colombiana	1.074.653.860,00	SGR	AASHAJAWA S.A.S.
40	Fortalecimiento de la gobernanza del agua en el área de Posconflicto, cuencas de los ríos Cesar, Ranchería y Jerez en los municipios de Fonseca, San Juan y Dibulla, departamento de La Guajira	1.500.028.954,00	FONAM	Corpoguajira
41	Saneamiento Predial en zonas de importancia estratégicas para la conservación de la Sierra Nevada de Santa Marta y Serranía del Perijá, departamento de La Guajira	1.843.012.500,00	SGR	Corpoguajira
43	Formulación del Plan de Manejo Ambiental de Acuíferos (PMAA) de la Cuenca del Río Cesar, jurisdicción de Corpoguajira departamento de La Guajira	822.849.497,00	SGR	Corpoguajira

## **Seguimiento a Proyectos y Contratos:**

En el 2017 se realizaron once informes de seguimiento a los proyectos y contratos.

Gestión de Proyectos:

Gestión de proyectos FCA.

De acuerdo a lo establecido en el artículo 7° del Acuerdo 4 de Enero de 2010, modificado por el artículo 1° del acuerdo 6 del 9 de agosto del 2012, se estableció que CORPOGUAJIRA es una de las corporaciones beneficiarias por el Fondo de Compensación Ambiental para la vigencia 2018. Por ello, se presentaron los siguientes proyectos de acuerdo a las recomendaciones del Fondo y según prioridad de la Corporación, estos son:

Ítem	Proyecto	Valor	Fuente Financiación	Observaciones
	Fortalecimiento para el ejercicio de la autoridad ambiental en la jurisdicción de la Corporación Autónoma Regional De La Guajira.	932.709.967,00	FCA	Aprobados por el DNP
	Fortalecimiento del sistema de administración y manejo de las áreas protegidas regionales del departamento de La Guajira.	1.589.233.462,00	FCA	Aprobados por el DNP

**1.3.2.2. Número de población beneficiada.** 45 proyectos evaluados y dos aprobados por el FCA.

**1.3.2.3. Ubicación geográfica beneficiados/ proyecto.** Corpoguajira.

## **1.3.3. Formulación y gestión de proyectos ambientales para acceder a recursos nacionales e internacionales.**

### **1.3.3.1. Logros Alcanzados.**

Gestión de proyectos:



# **INFORME DE AVANCE DE LA EJECUCIÓN DEL PLAN DE ACCIÓN 2016 – 2019** **31 DE DICIEMBRE DE 2017**

De acuerdo a lo establecido en el artículo 7° del Acuerdo 4 de Enero de 2010, modificado por el artículo 1° del acuerdo 6 del 9 de agosto del 2012, se estableció que CORPOGUAJIRA es una de las corporaciones beneficiarias por el fondo de compensación ambiental para la vigencia 2018. Por ello, en el primer trimestre se presentaron los siguientes proyectos de acuerdo a las recomendaciones del Fondo y según prioridad de la Corporación, estos son:

PROYECTOS PRESENTADOS FCA 2017					
	Nombre	Valor	Código BPIN	Financiación	Observaciones
1	Rehabilitación de coberturas vegetales para el restablecimiento de la estructura y funcionalidad en la RFP manantial de cañaverales, La Guajira. Etapa I.	2.472.433.828,00	2017011000025	FCA	Aprobado resolución de asignación de recursos 1811/05-09-2017

## **Proyectos en gestión para su financiación ante el Fondo Nacional Ambiental (FONAM)**

Ítem	Nombre	Valor Solicitado	Radicado
1	Restauración pasiva y activa en los ríos jerez, lagarto, negro, san salvador y cañas, ubicados en el municipio de Dibulla, departamento de La Guajira.	7.795.479.007	E1-2016-021101.
2	Recuperación y mejoramiento de las condiciones socioambientales de la acequia Penso en el municipio de Fonseca departamento de La Guajira	1.447.141.711	E1-2016-018247.
3	restauración ecológica en la franja protectora de la cuenca alta del río Tomarrazón, municipio de Riohacha, departamento de La Guajira	3402,966,944	E1-2016-022508.
4	Implementación de sistema de protección y recuperación de cauce, margen izquierda del río ranchería, sector estación de bombeo acueducto, corregimiento de Papayal, municipio de Barrancas, La Guajira	1.023.585.488	E1-2017-005535.
5	Rehabilitación de ecosistemas forestales en las cuencas y micro cuencas de los ríos Ranchería, Tapias y Cesar en los municipios de Riohacha, san juan del cesar y Albania, La Guajira	15.654.102.136	E1-2017-001848.
6	Construcción de obras en gavión en muros longitudinal tipo espigón y encausamiento para la protección y recuperación de ambas márgenes en tres tramos del río El Molino en los sectores el rincón, El Moya aguas abajo del puente Catatumbo y Meza aguas arriba puente carretera nacional, jurisdicción del municipio de El Molino, departamento de La Guajira.	2.966.548.541	E1-2016-024573.
7	construcción de obras de protección en el río Cargabarros sector los Totumitos, Catatumbo y Casiquillo, municipio del Molino, La Guajira	5.595.694.819	E1-2016-024575.
8	Implementación de una estrategia de medición y seguimiento del recurso hídrico superficial y subterráneo en las subzonas hidrográficas de los ríos tapias y Ranchería – Guajira.	770.000.000	E1-2016-031268.

## INFORME DE AVANCE DE LA EJECUCIÓN DEL PLAN DE ACCIÓN 2016 – 2019 31 DE DICIEMBRE DE 2017

Ítem	Nombre	Valor Solicitado	Radicado
9	Control de la erosión hídrica como mecanismo de mitigación y adaptación al cambio climático en un tramo del río Ranchería, sector de Gaymaral , municipio de Manaure departamento de La Guajira	1.999.999.817	e1-2017-019176
10	Manejo integrado y participativo de cuencas para la paz (MAIPACZ) en la región la vega - comparticiones, cuenca río Tomarrazón municipio de Riohacha La Guajira	2.317.956.965	sin radicar
11	Restauración geomorfológica de un tramo del río cañas, corregimiento de Mingueo, municipio de Dibulla, La Guajira.	8.050.145.972	E1-2017-019530 del 31 de julio de 2017.

**1.3.3.2. Número de población beneficiada.** Once (11) Proyectos presentados.

**1.3.3.3. Ubicación geográfica beneficiados/ proyecto:** Corpoguajira.

### 1.3.4. Capacitación en formulación de proyectos de inversión publica

#### 1.3.4.1. Logros Alcanzados.

Se capacitaron en formulación de proyectos a personal interno y externo en la sede principal y en la Territorial. Igualmente se coordinó con los ministerios acompañantes

**1.3.4.2. Número de población beneficiada.**

**1.3.4.3. Ubicación geográfica beneficiados/ proyecto**

### Secretaria Técnica del OCAD Corpoguajira

Las principales actividades realizadas durante el año 2017 por el OCAD Corpoguajira, fueron:

Cinco (5) sesiones, una de las cuales fue No presencial, con los siguientes resultados:

- Dos Informes de Rendición de Cuenta del SGR.
- Siete (7) proyectos aprobados por valor Total de \$8.736.052.996,00
- Ocho (8) ajustes a proyectos por valor de \$ 470.667.565,00.
- Una corrección a un Acta de sesión.

Durante el primer trimestre del año 2017, se realizó el 10 de febrero, sesión de OCAD de presentación del Informe de Rendición de Cuentas correspondiente al segundo semestre de 2016, el cual fue aprobado y publicado en la página web y otros medios de la Corporación y el aplicativo Mapa regalías del DNP (<http://maparegalias.sgr.gov.co>).

En el segundo Trimestre, el 28 de abril, se realizó la sesión XXI, de Instalación del Bienio 2017-2018, en la cual se eligió al Nivel Departamental como Presidente del OCAD hasta el 31 de marzo de 2018; se presentaron los nuevos miembros del nivel municipal, alcaldes de Manaure y Villanueva; también se presentó al representante de los Consejos Comunitarios Afros; se amplió el Comité Consultivo con la escogencia de los presidentes de los Consejos de Cuencas de los POMCAS de los ríos Tapias, Tomarrazón y Ancho y otros directos al Caribe. También se aprobaron cinco ajustes a los proyectos aprobados en sesión de OCAD realizada el dos (2) de Septiembre, por motivos de la modificación del estatuto tributario.

# INFORME DE AVANCE DE LA EJECUCIÓN DEL PLAN DE ACCIÓN 2016 – 2019

## 31 DE DICIEMBRE DE 2017

El 23 de junio de 2017, se realizó mesa Técnica con los evaluadores de los ministerios acompañantes y las áreas formuladoras de proyectos, para revisar los proyectos y ajustes a los proyectos en ejecución a ser presentados en las próximas sesiones de OCAD.

Para el tercer trimestre se realizaron dos sesiones de OCAD, relacionada a continuación:

La sesión XXII realizada el 16 de agosto de 2017, donde se presentó y aprobó el Informe de Rendición de Cuentas del OCAD Corpogujira - Primer Semestre de 2017 (01 de enero de 2017 al 30 de junio de 2017), se definió y aprobó de la Estrategia de divulgación del informe de Rendición de Cuentas. Se presentó la disponibilidad de recursos para aprobación de proyectos y se realizó la presentación y aprobación de los ajustes a los siguientes proyectos: **“Implementación de soluciones integrales de abastecimiento de agua para consumo y seguridad alimentaria en el pueblo indígena de Bunkumake, Riohacha, La Guajira”**. **Implementar acciones de atención y rehabilitación de la fauna silvestre y de cultura ambiental en la conservación del patrimonio natural de La Guajira.”** **“Recuperación de cauces y márgenes en los ríos Jerez, Cañas, Ancho y Negro municipio de Dibulla, departamento de La Guajira”**, y el proyecto denominado **“Restauración pasiva de Ecosistemas de las Microcuencas de los Arroyos Pesquería y El Salado, Veredas Sierra Azul y Punto Claro, Serranía del Perijá, municipio de Barrancas, departamento de La Guajira.”**

La sesión XXIII, realizada el 08 de Septiembre de 2017, el desarrollo de la sesión se realizó la presentación de los saldos disponibles. Presentación para su aprobación del ajuste al proyecto BPIN 20153218000010 denominado “Formulación del Plan de Ordenación y Manejo de las cuencas del NSS Ancho y Otros Directos al Caribe localizadas en el municipio de Dibulla, departamento de La Guajira, Región Caribe” y presentación para su viabilización, priorización, vigencia futura y aprobación de los siguientes proyectos:

IT	CODIGO	PROYECTO	PRESENTA DOPOR	FASE	PLAZO MESES	VALORTOTAL	VALOR SOLICITADO	COFINAN- CIACION	SOLICITUD DE VIGENCIA FUTURA DE EJECUCION
1	20173218000001	Implementación de estrategias para el manejo integral tecnificado de viveros permanentes en los municipios de Urumita, Fonseca, Hatonuevo y Dibulla - departamento de La Guajira.	CORPO-GUAJIRA	III	22	468.220.628			SI
2	20173218000002	Implementación de acciones de mitigación y adaptación al cambio climático ante sequías en comunidades indígenas de los municipios de Riohacha y Maicao, La Guajira	CORPO-GUAJIRA	III	16	2.403.543.002			SI
3	20173218000003	Rehabilitación de coberturas vegetales de zonas degradadas en las microcuencas de los rios Urumita y el Molino, los arroyos la Yaya y las Pavas, pertenecientes a los municipios de Urumita, el Molino, Fonseca y Barrancas, departamento de La Guajira.	CORPO-GUAJIRA	III	18	1.214.929.095	904.929.095	U: 50.000.000 E M.: 30.000.000 B: 200.000.000 TOTAL 280.000.000	SI
4	20173218000004	Estudio de delimitación de humedales continentales en el departamento de La Guajira.	CORPO-GUAJIRA	II	21	725.952.515			SI
5	20173218000005	Implementación del programa de Gestión Ambiental Sectorial y Urbana en los municipios del departamento de La Guajira.	CORPO-GUAJIRA	III	22	1.667.697.670			SI
6	20173218000006	Implementación de los planes de conservación de especies de fauna silvestre amenazadas etapa I, departamento de La Guajira”	CORPO-GUAJIRA	III	18	1.184.460.086			SI
7	20173218000007	Fortalecimiento del Sistema Especial de Vigilancia de la Calidad del Aire, primera etapa, en el departamento de La Guajira.	CORPO-GUAJIRA	III	22	1.351.250.000			SI

## INFORME DE AVANCE DE LA EJECUCIÓN DEL PLAN DE ACCIÓN 2016 – 2019 A 31 DE DICIEMBRE DE 2017

El 20 de Septiembre se realizó la sesión XXIV de OCAD, en la modalidad NO Presencial, en la cual se corrigió el Acta de la sesión anterior.

Por otra parte, la disponibilidad de los recursos para aprobación de proyectos con fecha 31 de Septiembre de 2017, 3.095.545.367,64, sin incluir la retención del 20% de lo asignado 2017-2018. Límite para aprobación de proyectos. Art. 2.2.4.1.2.4.2. Decreto 1082-2016 (\$2.215.221.634,60)

TOTAL DISPONIBILIDAD PARA APROBACIÓN DE RECURSOS 31-12-2017		
Total Asignaciones 2012-2018. Incluye presupuesto 2017-2018 por \$11.076.108.173. Decreto 2190 de 28-12-2016, más \$1.863.789.084 como Disponibilidad Inicial según Decreto 1103 del 27 de junio de 2017		<b>62.801.616.942,00</b>
+ Rendimientos Financieros 2012-2014	606.080.794,00	
+ Rendimientos Financieros del 1° de Enero 2015 al 31 de diciembre 2016	653.690.986,88	
+ Rendimientos Financieros del 1° de Enero de 2017 al 31 de diciembre de 2017	217.506.687,36	
Total Rendimientos Financieros		1.477.278.468,24
- Menos 20% de los asignado 2017-2018. Límite para aprobación de proyectos. Art. 2.2.4.1.2.4.2. Decreto 1082-2016		-2.215.221.634,60
Total Disponibilidad. Asignaciones más rendimientos financieros		<b>62.063.673.775,64</b>
Total Aprobaciones		<b>58.968.128.408,00</b>
Aprobaciones a 31 de diciembre de 2016	49.761.407.847,00	
Ajustes aprobados el 28-4-2017	30.116.352,00	
Ajustes aprobados el 16 de agosto de 2017	<b>144.220.841,00</b>	
Proyectos y ajuste aprobado el 8-9-2017	<b>9.032.383.368,00</b>	
Recursos disponibles para aprobación. Corte a 31 de diciembre de 2017		<b>3,095,545,367.64</b>


En la cuenta maestra de inversión hay un saldo de \$13.387.431.440,00 a 31 de diciembre de 2017.

La cuenta maestra de fortalecimiento a la Secretaría Técnica tiene un saldo de \$2.305.630,12 con corte a 30 de Diciembre de 2017.



## PROGRAMA II

### 1.2. GESTION INTEGRAL DEL RECURSO HIDRICO





## **Programa 2: Gestión Integral del Recurso Hídrico**

**Objetivo:** Propender por un manejo adecuado del recurso hídrico en el departamento, para mantener una oferta adecuada en cantidad y calidad que pueda satisfacer la demanda del recurso en las principales regiones y zonas ambientales del departamento.

<b>Proyectos</b>	<b>Propósito</b>
<b>1.-</b> Administración y Aprovechamiento de Aguas Superficiales y Subterráneas.	Administrar los recursos hídricos en el departamento de La Guajira, motivando su uso racional y equitativo en todos los procesos sociales y económicos que adelanta la comunidad.
<b>2.-</b> Monitoreo de la calidad del recurso hídrico.	Contribuir al mejoramiento de la calidad del sector de agua potable, saneamiento ambiental de los municipios de la jurisdicción y ejercer control, seguimiento y monitoreo sobre las actividades productivas desarrolladas en el área de jurisdicción de la Corporación.

### **Proyecto 2.1. Administración de la Oferta y la Demanda del Recurso Hídrico Vigencia 2014.-**

#### **2.1.1. Construcción de obras de infraestructura para captación y/o almacenamiento de agua a las comunidades indígenas y negras.**

##### **2.1.1.1. Logros Alcanzados.**

**Ejecución de obras de rehabilitación de sistemas sostenibles para el abastecimiento de agua y fortalecimiento a la seguridad alimentaria a través de cultivos con riego por goteo en comunidades indígenas wayuu en los municipios de Riohacha, Albania, Maicao, Manaure y Uribia, departamento de La Guajira.**

Molinos de viento Rehabilitados en las siguientes comunidades: MULAMANA, en jurisdicción del municipio de Maicao; MARAWAIMPA y WARRARACHON, en jurisdicción del municipio de Albania; Cerro de la Teta, MATAJUNA, MASHULAMANA, MATAJARETH, Camarote, MAPUAQUITO, KASUSTA, TAPAJARAIN, Serranía Carpintero, Montañita, KEPICHON, WATCHUALI, JORORO, Pozo y Santana, en jurisdicción del municipio de Uribia; Guayabal y KALINTNACHI, en jurisdicción del municipio de Manaure.

Construcción de granjas agrícolas en las siguientes comunidades:

SARARAO, WARREYO, CARROUYERMANA, Calabazo, IRRUACHON, AMAICHON III, San Martín PULOI, JALINAKAT, ISHOU, PALIYAWAO, PALIYU, CAPUCHIRRAMANA, JAMAZINAL, Cocal, JAMICHERA, YOTOJOROIN, PURICHON, Guayabal, JAMAZINAL, ISHOU, en jurisdicción del municipio de Manaure; WARRARACHON y WARAWUAIMPA, en jurisdicción del municipio de Albania; IRRAMASIRA, ULAIN, AIPIAIN, Caraquitas, MULAMANA, PASIPAMANA, EQUIMANA, Pueblito Wayuu, OKOCHI, KALOUYACHON, KARAUYACHON, KALINASHI, KASUTO, en jurisdicción del municipio de Maicao; Santana, NAMUNASHITO, San Benito, CAYUSPANA en jurisdicción del municipio de Uribia.

Abastecimiento de agua a través de la construcción de sistema fotovoltaico en las siguientes comunidades:

SICHIMANA, AIMANA y SUSULEN en jurisdicción de los municipios de Maicao, Manaure y Riohacha respectivamente.

**Construcción de pozos y obras complementarias para el abastecimiento de agua en las comunidades afrodescendientes de los corregimientos de Juan y Medio y las Palmas, municipio de Riohacha, departamento de La Guajira.**

**COMUNIDADES DE LAS PALMAS, LAS CASITAS, CASCAJALITO, JUAN Y MEDIO, LOS MONOS, MORENEROS Y LA SIERRITA: PUERTO COLOMBIA Y LAS BALSAS.**

En cada una de estas comunidades se realizaron las siguientes actividades:

Construcción de dos (2) pozos.

Construcción de línea de conducción de los pozos al tanque de almacenamiento.

Construcción del tanque elevado para almacenamiento.

Construcción de caseta de planta de tratamiento y cerramiento de protección.

Instalación de tanque circular.

Instalación de las redes de distribución

Construcción del sistema fotovoltaico, con instalación de las bombas sumergible en los pozos perforados, instalación de los módulos solares, cajas de controles e interruptores.

Instalación de planta de tratamiento

Sistema funcionando.

En las comunidades de Las Palmas y Cascajalito se evidencian la adecuación de estructuras metálicas para pasos elevados de tuberías, para empalmar con las tuberías que van de los pozos al tanque elevado.

En la comunidad de Las Casitas la planta de tratamiento, se instaló el sistema cinético de eliminación de hierro y manganeso, de acuerdo a los resultados de los análisis de calidad del agua realizados por Corpoguajira

Sistema funcionando.

**Comunidad Puerto Colombia**

Construcción de dos (2) pozos.

Construcción de línea de conducción de los pozos al tanque de almacenamiento.

Construcción del tanque elevado para almacenamiento.

Construcción de caseta de planta de tratamiento y cerramiento de protección.

Instalación de tanque circular.

Instalación de las redes de distribución

Construcción del sistema fotovoltaico, con instalación de las bombas sumergible en los pozos perforados, instalación de los módulos solares, cajas de controles e interruptores.

Instalación de planta de tratamiento

Sistema funcionando.

**Comunidad de Las Balsas:**

Construcción de dos (2) pozos.

Construcción de línea de conducción de los pozos al tanque de almacenamiento.

Construcción del tanque elevado para almacenamiento.

Construcción de caseta de planta de tratamiento y cerramiento de protección.

Instalación de tanque circular.

Instalación de las redes de distribución

Construcción del sistema fotovoltaico, con instalación de las bombas sumergible en los pozos perforados, instalación de los módulos solares, cajas de controles e interruptores.

Estas actividades hacen parte del contrato adicional No 2 de 2016, firmado entre Corpoguajira y Consorcio Solar.

Construcción acueducto veredal para las comunidades negras e indígenas de la microcuenca del totumo, cuenca del río tapias en el municipio de Riohacha, departamento de La Guajira

El contratista ha avanzado en las siguientes actividades: **Preliminares:** 4.329 ml de trazado y replanteo, reuniones con líderes comunitarios; **Valla Informativa:** Instalación de una valla informativa; **Excavaciones:** 945 m3 de excavación manual en material común; **Tuberías y Accesorios:** Suministro e instalación de 4.329 ml de tubería de presión PVC RDE 26 Ø 3" unión platino; **Rellenos:** 936 m3 de relleno con material de sitio compactado; **Permisos:** Pago de permisos por uso de agua.

#### **Distribución de agua en vehículos cisternas**

2322 m3 de agua distribuida en vehículos cisternas, a las comunidades indígenas asentadas en los municipios de Riohacha y Manaure, con el apoyo de la CHEVRON PETROLEUM COMPANY

Se adelantó la adecuación del sistema de bombeo en la comunidad Cuatro de Noviembre, jurisdicción del municipio de Albania

**2.1.1.2. Número de población beneficiada:** 3.460 personas.

**2.1.1.3. Ubicación geográfica beneficiados/ proyecto:** Albania, Maicao, Manaure, Uribia y Riohacha.

#### **2.1.2. Formulación de los planes de manejo de acuíferos.**

##### **2.1.2.1. Logros Alcanzados.**

La Corporación para el periodo Enero - Diciembre del año 2017, no ha contado con los recursos propios, para adelantar las acciones concernientes a desarrollar formulación del Plan de Manejo Ambiental de Acuífero. Ya se tiene realizado el proyecto "formulación del Plan de Manejo Ambiental de Acuífero en la cuenca del río Cesar". El proyecto pasa a las últimas revisiones por parte de la Oficina de Planeación, Secretaría Técnica, para posteriormente conseguir los conceptos favorables para su aprobación y la asignación de los recursos para la posterior contratación de la consultoría que ejecutará el proyecto.

El proyecto para la formulación del Plan de Manejo Ambiental de Acuífero en la cuenca del río Cesar, para acceder a recursos de cooperación por parte de otras entidades del gobierno Nacional, fue revisado por los profesionales del Banco de Proyectos de la Corporación, se hicieron algunas observaciones, las cuales ya fueron atendidas.

**2.1.2.2. Número de población beneficiada.**

**2.1.2.3. Ubicación geográfica beneficiados/ proyecto**

La Jaga, Urumita, Villanueva, El Molino, San Juan del Cesar.

#### **2.1.3. Ejecución de los planes de manejo de acuíferos.**

##### **2.1.3.1. Logros Alcanzados.**

##### **Ejecución plan de manejo ambiental del acuífero de la cuenca del río ranchería**

Formulación de un proyecto el cual fue presentado al Ministerio de Ambiente y Desarrollo Sostenible - MADS que apunta a una de las líneas estratégicas del PMA en la Cuenca del Río Ranchería. El proyecto fue evaluado y aprobado por el MADS.

Se terminó la ejecución del convenio No 527 de 2016, suscrito entre el MADS y CORPOGUAJIRA, el cual también apunta a una línea estratégica de este Plan. Las conclusiones finales arrojan una propuesta para el diseño de una red local de monitoreo de la subcuenca del arroyo Bruno, la cual hace parte de la cuenca del río Ranchería.

Otro de los proyectos para la implementación del Plan de Manejo Ambiental de Acuífero, tiene que ver con la actualización, ajuste y validación del modelo hidrogeológico regional, el cual se ha adelantado a nivel de todo el

Departamento, por parte del Servicio Geológico Colombiano -SGC, en el marco de un convenio interadministrativo de cooperación interinstitucional No 044 de 2013 entre el SGC y CORPOGUAJIRA

Otras de las actividades para la implementación del Plan de Manejo Ambiental de Acuífero, tiene que ver la ejecución de sondeos eléctricos verticales y Actualización de inventarios de puntos de agua subterránea.

**Ejecución Plan de Manejo Ambiental de Aguas subterráneas (acuífero) municipio de Maicao:**

Con respecto a la implementación del Plan de Manejo Ambiental de Aguas subterráneas (acuíferos) del municipio de Maicao, de los doce (12) instrumentos de planificación establecidos en Plan, se están ejecutando los instrumentos equipamientos a comunidades indígenas, con obras de infraestructura de suministro de agua a las comunidades indígenas; exploración geológica, con la ejecución de sondeos eléctricos verticales; permiso de exploración de agua subterránea, con construcción de captaciones y seguimientos a explotación; concesiones de agua subterránea, con legalización de captaciones y seguimiento de explotación; tasas por uso de agua, proceso mediante el cual la Corporación, expide la resolución de fijación de las tarifas, liquida y cobra la factura de tasas por uso de agua; seguimiento de instrumentos, con evaluación del cumplimiento de las metas; que equivalen al 18,5% de la meta del año 2016 y 40% de la meta del primer semestre del año 2017.

**2.1.3.2. Número de población beneficiada.**

**2.1.3.3. Ubicación geográfica beneficiados/ proyecto:** Municipios de Distracción, Fonseca, Barrancas, Hatonuevo, Albania, Manaure, Riohacha y Maicao.

**2.1.4. Formulación y adopción de los planes de ordenamiento del recurso hídrico en cuerpos de agua.**

**Formulación de los planes de ordenamiento del recurso hídrico en las cuencas de los ríos Tapias y Cañas, jurisdicción de los municipios de Riohacha y Dibulla.**

**2.1.4.1. Logros Alcanzados.**

Se adelantaron todas las fases para la formulación de los PORH en Las cuencas de los ríos Tapias y Cañas:

Alistamiento Institucional y la fase de Declaratoria

Fase de Diagnóstico,

Fase denominada identificación de usos potenciales ("Fase de Prospectiva").

Elaboración del plan de Ordenamiento del recurso hídrico (Fase Formulación.

No se ha culminado la actividad especificada en el contrato detallado como es:

- Consulta Previa
- Publicación final del proyecto.

En ejecución:

Adicional 01 al contrato 003 DE 2016: Formulación del Plan de Ordenamiento del Recurso Hídrico de la corriente Lagarto – Maluisa

En ejecución:

Se suscribió el contrato Adicional No 01 al Contrato de Consultoría No 003 de 2016 por valor de \$309.874.581 para la formulación del Plan de Ordenamiento del Recurso Hídrico de corriente Lagarto – Maluisa. Se entregó giro del anticipo del contrato adicional por valor \$154.937.368,50.

Fase de declaratoria.

Fase de diagnóstico

El avance físico acumulado en la ejecución de las actividades es del 100% de esta primera etapa del PORH Maluisa

**2.1.4.2. Número de población beneficiada:** 271.565 Personas beneficiadas.

**2.1.4.3. Ubicación geográfica beneficiados/ proyecto:** Riohacha y Dibulla.

## **2.1.5. Reglamentación del uso de las aguas en cuerpos de agua.**

### **2.1.5.1. Logros Alcanzados.**

Revisión Reglamentación del uso de las aguas en cuerpos de agua.

La Corporación para el periodo Enero – Diciembre del año 2017, no ha contado con los recursos propios, para adelantar las acciones concernientes a la reglamentación del uso de las aguas, en la cuenca Lagarto – Maluisa. Además es importante anotar que la meta de este indicador en cierto modo depende que se desarrolle el plan de ordenamiento del recurso hídrico de esta corriente, aprobado por el MADs y el cual terminó la ejecución de la primera etapa. Queda pendiente adelantar la gestión para la consecución de los recursos económicos para la ejecución de la segunda etapa.

Por lo anterior es que se propuso que la meta de este indicador fuera aplazada lo cual se dio mediante Acuerdo # 031 30 Nov 2017

**2.1.5.2. Número de población beneficiada.**

**2.1.5.3. Ubicación geográfica beneficiados/ proyecto:** Municipios de Riohacha y Dibulla.

## **2.1.6. Cuerpos de agua con revisión de reglamentación del uso de las aguas**

La Corporación para el periodo Enero - Diciembre del año 2017, no ha contado con los recursos propios, para adelantar las acciones concernientes a la revisión de reglamentación del uso de las aguas, en las cuencas. Sin embargo, mediante recursos del Ministerio de Ambiente y Desarrollo Sostenible, se adelanta la actualización de la reglamentación del uso de las aguas en la cuenca del Río Ranchería, la cual no se ha ejecutado en su totalidad en razón a que el contratista presenta un retraso contractual debido a que algunas de las acciones concernientes a la revisión de esta reglamentación no vienen siendo cumplidas dentro de los plazos establecidos contractualmente.

Por otro lado, ya se tiene realizado el proyecto “Fortalecer los instrumentos de administración del recurso hídrico en la subzona hidrográfica del río tapias”, que fusiona la revisión de la reglamentación del uso de las aguas y el Estudio Regional del Agua – (ERA) de esta subzona hidrográfica. El proyecto pasa a evaluación por parte de los Ministerios de Ambiente y Desarrollo Sostenible, y Minas y Energía, para concepto favorable y se remite al comité de OCAD para su aprobación y la asignación de los recursos para la posterior contratación de la consultoría que ejecutará el proyecto. Por lo anterior es que se propuso que la meta de este indicador fuera aplazada, mediante Acuerdo # 031 30 Noviembre de 2017

## **2.1.7. Construcción de obras de control de inundaciones, erosión, caudales, escorrentía, rectificación y manejo de cauces, obras de geotecnia, regulación de cauces y corrientes de agua y demás obras para el manejo de aguas.**

La Ley 1530 DE 2012 (Mayo 17) Reglamentada parcialmente por el Decreto Nacional 1077 de 2012, permitió a CORPOGUAJIRA acceder a recursos económicos presentando proyectos a los Órganos Colegiados de Administración y Decisión - OCAD- de conformidad a las normas vigentes en la materia; en atención a ello se presentaron a través de CORPOGUAJIRA los siguientes proyectos:



1. Proyecto para la ejecución de las obras necesarias para la adecuación y limpieza del Arroyo Majupay, comprendido entre los barrios Majupay y Villa Amelia 2 en el municipio de Maicao, departamento de La Guajira; dicho proyecto fue aprobado en sesión del OCAD. Con base en lo aprobado en esta sesión; por parte de Corpoguajira con recursos del año 2016 del sistema general de regalías se tiene para este proyecto la suma de \$1.104.059.895,00 M/L; para el período Enero - Diciembre del año 2017 después de aprobado el ajuste del presupuesto por parte de OCAD, se adjudicó el contrato y el mismo se encuentra en ejecución.

2. Proyecto para la ejecución de las obras necesarias para la recuperación de cauces y márgenes en los ríos Jerez, Cañas, Ancho y Negro, municipio de Dibulla, departamento de La Guajira; dicho proyecto fue aprobado en sesión del OCAD. Con base en lo aprobado en esta sesión; por parte de Corpoguajira con recursos del año 2016 del sistema general de regalías se tiene para este proyecto la suma de \$204.718.501,00 M/L; para el período Enero - Diciembre del año 2017, se adelantó licitación pública y se está en proceso de adjudicación del contrato, para el inicio de las actividades.

No se han adelantado otras acciones concernientes a obras de control de inundaciones, erosión, escorrentía, rectificación y manejo de cauces, regulación de cauces y corrientes de agua

Otras gestiones adelantadas tienen que ver con la formulación de un proyecto el cual fue presentado ante el Ministerio de Ambiente y Desarrollo Sostenible para la gestión de los recursos. El proyecto está en evaluación por parte de este Ministerio.

**2.1.7.1. Logros Alcanzados.**

**2.1.7.2. Número de población beneficiada.**

**2.1.7.3. Ubicación geográfica beneficiados/ proyecto**

**2.1.8. Realización de Estudio Regional del Agua**

No se han adelantado las acciones concernientes a desarrollar el Estudio Regional del Agua.

Ya se tiene realizado el proyecto “Fortalecer los instrumentos de administración del recurso hídrico en la subzona hidrográfica del río tapias”, que fusiona la revisión de la reglamentación del uso de las aguas y el Estudio Regional del Agua – (ERA) de esta subzona hidrográfica. El proyecto pasa a evaluación por parte de los Ministerios de Ambiente y Desarrollo Sostenible, y Minas y Energía, para concepto favorable y se remite al comité de OCAD para su aprobación y la asignación de los recursos para la posterior contratación de la consultoría que ejecutará el proyecto. Por lo anterior es que se propuso que la meta de este indicador fuera aplazada mediante Acuerdo # 031 30 Nov 2017.

**2.1.8.1. Logros Alcanzados.**

**2.1.8.2. Número de población beneficiada.**

**2.1.8.3. Ubicación geográfica beneficiados/ proyecto**

## **2.1.9. Otros**

### **2.1.9.1. Recurso Hídrico Subterráneo**

#### **Ejecución Plan de Manejo Ambiental de Aguas subterráneas (acuífero) municipio de Maicao:**

##### **2.1.9.1.1. Logros Alcanzados.**

Con respecto a la implementación del Plan de Manejo Ambiental de Aguas subterráneas (acuíferos) del municipio de Maicao, de los doce (12) instrumentos de planificación establecidos en Plan, se están ejecutando los instrumentos equipamientos a comunidades indígenas, con obras de infraestructura de suministro de agua a las comunidades indígenas; exploración geo eléctrica, con la ejecución de sondeos eléctricos verticales; permiso de exploración de agua subterránea, con construcción de captaciones y seguimientos a explotación; concesiones de agua subterránea, con legalización de captaciones y seguimiento de explotación; tasas por uso de agua, proceso mediante el cual la Corporación, expide la resolución de fijación de las tarifas, liquida y cobra la factura de tasas por uso de agua; seguimiento de instrumentos, con evaluación del cumplimiento de las metas; que equivalen al 18,5% de la meta del año 2016 y 20% de la meta del primer semestre del año 2017.

##### **2.1.9.1.2. Número de población beneficiada.**

##### **2.1.9.1.3. Ubicación geográfica beneficiados/ proyecto:** Municipio de Maicao.

#### **2.1.9.2. Fortalecimiento de los sistemas, de evaluación y seguimiento de los recursos hídricos subterráneos en la jurisdicción de Corpogujira**

##### **2.1.9.2.1. Logros Alcanzados.**

##### **2.1.9.2.2. Número de población beneficiada.**

##### **2.1.9.2.3. Ubicación geográfica beneficiados/ proyecto**

### **2.1.9.3. Recursos Hídricos Superficiales**

##### **2.1.9.3.1. Logros Alcanzados.**

##### **2.1.9.3.2. Número de población beneficiada.**

##### **2.1.9.3.3. Ubicación geográfica beneficiados/ proyecto**

## Proyecto 2: Monitoreo de la Calidad del Recurso Hídrico.-

### Objetivos:

- Generar información confiable de la calidad del recurso hídrico y las cargas contaminantes vertidas en La Guajira.
- Fortalecer la vigilancia de la calidad del recurso hídrico
- Generar suficientes reportes de calidad del recurso hídrico
- Realizar el adecuado seguimiento y monitoreo de calidad de vertimientos líquidos

### Actividades

1. Determinar carga contaminante para cobro de tasa retributiva.
2. Monitoreo del recurso hídrico.
3. Monitoreo de vertimientos líquidos.
4. Acreditación del laboratorio ambiental

#### 2.2.1. Determinar Carga Contaminante para Cobro de Tasa Retributiva.

##### 2.2.1.1. Logros Alcanzados.

Se determinó la carga contaminante vertida y valores a cobrar por tasa retributiva, para los parámetros Demanda Biológica de Oxígeno (DBO5) y Solidos Suspendidos Totales (SST), para 42 vertimientos puntuales.

**2.2.1.2. Número de población beneficiada:** 336.338 personas beneficiadas.

**2.2.1.3. Ubicación geográfica beneficiados/ proyecto:** Cuencas de los ríos Cesar, Ranchería, Jerez y Cañas

#### 2.2.2. Monitoreo del Recurso Hídrico.

##### 2.2.2.1. Logros Alcanzados.

El Laboratorio Ambiental de CORPOGUAJIRA, cumpliendo con lo programado, para el año 2017, recolectó y analizó un total de 67 muestras puntuales, como se muestra en los informes de resultados (IR) respectivos.

**2.2.2.2. Número de población beneficiada:** 370.042 personas beneficiadas.

**2.2.2.3. Ubicación geográfica beneficiados/ proyecto:** Cuencas de Cesar, Ranchería, Jerez, Cañas y Palomino

#### 2.2.3. Monitoreo de Vertimientos Líquidos.

##### 2.2.3.1. Logros Alcanzados.

El Laboratorio Ambiental de CORPOGUAJIRA, cumpliendo con lo programado, para el año 2017, recolectó y analizó un total de 10 muestras puntuales, como se muestra en los informes de resultados (IR) respectivos

**2.2.3.2. Número de población beneficiada:** 824.405 personas beneficiadas.

**2.2.3.3. Ubicación geográfica beneficiados/ proyecto:** Municipios de Riohacha, Maicao, Manaure, Uribia, Villanueva, La Jagua del Pilar, Barrancas, Urumita, Hatonuevo, Fonseca, Albania y Dibulla

#### 2.2.4. Acreditación del Laboratorio Ambiental.

##### 2.2.4.1. Logros Alcanzados.

**2.2.4.2. Número de población beneficiada:** 1.012.917 personas beneficiadas

**2.2.4.3. Ubicación geográfica beneficiados/ proyecto:** Departamento de La Guajira

## PROGRAMA III

### 1.3 BOSQUES BIODIVERSIDAD Y SERVICIOS ECOSISTEMICOS





**Programa 3: Bosques, Biodiversidad y Servicios Ecosistémicos.-**

**Objetivo:** Promover la conservación, el conocimiento y el uso sostenible de la biodiversidad, así como la distribución justa y equitativa de los beneficios derivados de la utilización de los conocimientos, innovaciones y prácticas asociados a ella por parte de la industria y las comunidades locales.

PROYECTOS	PROPÓSITO
<b>1.-Ecosistemas estratégicos continentales y marinos.</b>	Rehabilitar, mejorar y mantener la productividad de los sistemas hídricos, proteger los nacimientos, zonas de recarga de acuíferos, humedales continentales y demás ecosistemas estratégicos para el desarrollo sostenible del Departamento.
<b>2.-Protección y Conservación de la Biodiversidad.</b>	Conservar y proteger la Biodiversidad y ejercer control sobre el tráfico ilegal de fauna y flora en el departamento de La Guajira.
<b>3.- Negocios Verdes y Sostenibles</b>	Impulsar el fortalecimiento de negocios verdes como alternativa de desarrollo sostenible para el departamento de La Guajira, utilizando herramientas para dar a conocer los productos y generando incentivos para fortalecer la oferta.

**Proyecto 3.1. Ecosistemas Estratégicos Continentales y Marinos.**

**Actividades:**

1. Ejecución de Planes de Ordenación y Manejo de Cuencas (POMCAS) y Planes de Manejo de Microcuencas (PMM).
2. Realización de estudio biofísico y socioeconómico para la declaratoria de áreas protegidas e inscripción en el RUNAP.
3. Ejecución de planes de manejo en áreas protegidas.
4. Restauración, rehabilitación y reforestación de ecosistemas. (3.200 Has).
5. Restauración de suelos degradados en recuperación o rehabilitación. (150 has).
6. Implementación de estrategias para la conservación de los suelos y la puesta en marcha de la política de la gestión integral del suelo.
7. Ajuste e implementación de dos planes de ordenamiento y manejo integrado de unidades ambientales costeras POMIUC.
8. Construcción de obras de protección en la línea de costa como medida de mitigación contra la erosión costera.
9. Formulación e implementación de un proyecto para fortalecimiento ambiental de la zona marino costera.
10. Formulación de proyectos para mitigar efectos de la erosión costera

**3.1.1. Ejecución de Planes de Ordenación y Manejo de Cuencas (POMCAS) y Planes de Manejo de Microcuencas (PMM).**

**3.1.1.1 Logros Alcanzados.**

Se ha realizado restauración en las cuencas de los ríos Ranchería, Carraipía y estudio para declarar áreas protegidas en las cuencas de los ríos Tapias y Tomarrazón

**2.2.4.4. Número de población beneficiada.**

**2.2.4.5. Ubicación geográfica beneficiados/ proyecto:** Cuencas de los ríos Ranchería, Carraipía, Tapias y Tomarrazón

**3.1.2. Realización de estudio biofísico y socioeconómico para la declaratoria de áreas protegidas e inscripción en el RUNAP.**

**3.1.2.1. Logros Alcanzados.**

Se adelantó estudio biofísico y socioeconómico para la declaratoria de áreas protegidas e inscripción en el RUNAP de los humedales se costeros de el gran KAYUÜSHI municipio de Dibulla y Bahía Honda y Bahía Hondita en el municipio de Uribí y el áreas de la Cuenca del Río Ranchería en el corregimiento de Caracolí Sabana se Manuela y Fonseca. Se viene adelantando procesos de consulta previa.

Por otro lado aunque se encuentra el concepto favorable del INVEMAR para declarar área protegida de praderas Fanerógamas en el municipio de Manaure y Uribí, por ser zona de uso de la comunidad indígena wayuu se debe surtir el trámite de consulta previa

**3.1.2.2. Número de población beneficiada:** 49.300 Personas beneficiadas.

**3.1.2.3. Ubicación geográfica beneficiados/ proyecto:** Uribí, Fonseca, Dibulla

**3.1.3. Ejecución de planes de manejo en áreas protegidas.**

**3.1.3.1. Logros Alcanzados.**

<b>Área Protegida</b>	<b>Plan de Manejo en Ejecución. Hectáreas.</b>
DMI Musichi	1.494,00
DMI de Perijá	23.882,70
DMI Bañaderos	10.820,00
RFP Montes de Oca	12.294,15
DMI Río Ranchería	32.443,00
DMI Delta del Río Ranchería	3.601,00
PNR, Parque Natural Regional Cerro Pintao	9.301,00
<b>Total</b>	<b>93.835,85</b>

Dentro de las áreas descritas se viene adelantando proyectos de gobernanza. De igual manera viene implementando estrategias de conservación en especies de fauna: Marimonda, Guacamaya y control de las especies invasoras, en áreas de influencia del delta del río ranchería, DMI MUSICHI. Se celebró Convenio tripartita Vigías ambientales, Municipios y Corpogujira para seguimiento y control área protegidas, se adelantan proyectos de pagos por servicios ambientales, Implementación de acciones de investigación, mitigación y adaptación a la variabilidad climática en las cuencas baja del río Tapia y el Distrito de Manejo Integrado del río Ranchería.

**3.1.3.2. Número de población beneficiada:** 320.853 personas beneficiadas.

**3.1.3.3. Ubicación geográfica beneficiados/ proyecto:** Manaure, Fonseca Barrancas, Riohacha, Albania, Maicao y Hatonuevo.

### **3.1.4. Restauración, rehabilitación y reforestación de ecosistemas. (800 Has).**

#### **3.1.4.1. Logros Alcanzados.**

Se realizó la intervención de 1.438.3 has de las cuales 967,5 corresponden a restauración pasiva y 471 a restauración activa, discriminada así:

- “Restauración y Protección de los Ecosistemas de 13 Comunidades Afrocolombianas, Devastados por Ola Invernal de 2011, Municipio de Riohacha de. 40, kilómetros (120 hectáreas) y reforestado 5 hectáreas para un total de 125 hectáreas.
- Restauración Activa y Pasiva de los Ríos Tomarrazón, Cotoprix, Cañas y Jerez, en los municipios de Riohacha y Dibulla en el departamento de la Guajira. Cuenca del Río Jerez 6,6 Kilómetros de cerca de aislamientos construidos.  
Cuenca Río Cotoprix: 11,8 kilómetros.  
Cuenca Río Cañas: 4,8 kilómetros de cerca de aislamientos construidos.  
Cuenca Río Jerez: 7 Kilómetros.
- Restauración Activa de 162 hectáreas discriminadas Así:  
Cuenca del Río Jerez: 57,5 hectáreas.  
Cuenca del Río Tomarrazón: 27,2 hectáreas.  
Cuenca del Río Cotoprix: 35,7 Hectáreas.  
Cuenca del Río Cañas: 41,6 Hectáreas.
- Establecimiento de los huertos leñeros mediante la reforestación agroforestal en las parcelas de cada uno de los beneficiarios del proyecto 37,3 km de aislamiento y 44 has de agroforestales.
- Se adelantó mediante Reforestación y Aislamiento en la cuenca media del Río El Molino en el municipio de El Molino, departamento de La Guajira. El Cual Mediante Contrato N°124 la construcción de 14.5 kilómetros.
- “Construcción de Aislamientos para Protección y Recuperación de las Cuencas de los Ríos Cesar y Ranchería, municipio de San Juan del Cesar, La Guajira, 56,5 km.

Total Restauración Activa: 68 has

Total Restauración Pasiva: 409 has



## INFORME DE AVANCE DE LA EJECUCIÓN DEL PLAN DE ACCIÓN 2016 – 2019 A 31 DE DICIEMBRE DE 2017

En la cuenca del río Tapias se establecieron 60 hectáreas con Especies Nativas o Autóctonas y Se realizó el cercado de 37.2 km de cerca, completando un total de 80 km del convenio interadministrativo con la alcaldía de Riohacha Para un total de 171,6 has

En la implementación de acciones de investigación, mitigación y adaptación a la variabilidad climática en las cuencas baja del río Tapia y el Distrito de Manejo Integrado del río Ranchería se sembró en sistema Agrosilvopastoril 110 hectáreas y 57 KM (171 Hectáreas) de aislamiento. Total 281 Hectáreas

En la rehabilitación de coberturas vegetales para el restablecimiento de la estructura y funcionalidad en el DMI cerro de Bañadero se de 90 hectáreas

La Gloria 31 hectáreas.  
Los Gorros 28 hectáreas.  
San Pablo 16 hectáreas.  
El Hoyo 9 hectáreas.  
Las Marimonda 6 hectáreas.

Ejecución de 50 kilómetros de aislamientos, en las siguientes comunidades:

Los Gorros 12 Km  
Las Marimonda 9 Km  
San Pablo 22 Km  
Cavaría 7 Km

Total Aislamiento 50 km 150 hectáreas

Ubicación	Restauración Activa	Restauración Pasiva	Total
13 Comunidades Afrocolombianas, Devastados por Ola Invernal de 2011, Municipio De Riohacha	5	120	125
Cuenca Río Jerez	57,5	40,8	98,3
Cuenca Río Cotoprix	35,7	35,4	71,1
Cuenca Río Cañas	41,6	14,4	56
Cuenca Río Tomarrazón	27,2		27,2
Agroforestales	44	111,9	155,9
Río Molino		43,5	43,5
Cuencas Ríos Cesar y Ranchería,		169,5	169,5
Cuenca Río Tapias	60	111	171
cuencas baja del río Tapia y el Distrito de Manejo Integrado del río Ranchería se sembró en sistema Agrosilvopastoril	110	171	281
<b>DMI Bañaderos:</b>			0
La Gloria	31		31
Los Gorros	28	36	64
San Pablo	16	66	82
El Hoyo	9		9
Las Marimondas	6	27	33
Cavaría		21	21
<b>Total</b>	<b>471</b>	<b>967,5</b>	<b>1.438,50</b>

**3.1.4.2. Número de población beneficiada.** 3.680 personas beneficiadas.

**3.1.4.3. Ubicación geográfica beneficiados/ proyecto:** Municipios de El Molino, Riohacha, Dibulla, Hatonuevo, Barrancas, Fonseca.

**3.1.5. Restauración de suelos degradados en recuperación o rehabilitación. (150 has)**

Se realizó diagnóstico de la zona para seleccionar los usuarios de 105 hectáreas que con incorporación de sombra natural. En las cuencas bajas de Rio Ranchería y del Rio Tapias se encuentran elaboradas las estructuras de tres (3) apriscos, los cuales están ubicados en el resguardo indígena 4 de noviembre (Coveñas) jurisdicción del municipio de Albania, otro en la comunidad indígena de Jasainapo en Manaure y el tercero en el corregimiento de las Flores en Dibulla y el establecimiento en sistemas agrosilvopastoriles 110 hectáreas y 57 kilómetros de aislamiento.

**3.1.5.1. Logros Alcanzados.**

**3.1.5.2. Número de población beneficiada.**

**3.1.5.3. Ubicación geográfica beneficiados/ proyecto**

**3.1.6. Implementación de estrategias para la conservación de los suelos y la puesta en marcha de la política de la gestión integral del suelo.**

Rehabilitación de Coberturas Vegetales para el Restablecimiento de la Estructura y Funcionalidad en el DMI Cerro Bañaderos, se viene adelantando el establecimiento de Biomantos en las áreas desprovistas de coberturas vegetales en donde además no exista un horizonte orgánico deseable para iniciar el proceso de restauración.

Se viene realizando la Rehabilitación de 380 hectáreas de coberturas vegetales para el restablecimiento de la estructura y funcionalidad en el DMI Cerro Bañaderos, con el establecimiento de 10 especie árboles en algún estado de amenaza. En la actualidad se tiene en vivero 160.000 arbolitos listos para su establecimiento.

**3.1.6.1. Logros Alcanzados.**

**3.1.6.2. Número de población beneficiada.**

**3.1.6.3. Ubicación geográfica beneficiados/ proyecto**



### **Proyecto 3.2. Protección y Conservación de la Biodiversidad.**

#### **3.2.1. Ejecución de planes de manejo de especies amenazadas de fauna marino-costeras, fauna silvestre, recursos forestal y de recursos hidrobiológicos.**

##### **3.2.1.1. Logros Alcanzados.**

Implementación de actividades de 9 especies amenazadas de fauna y flora:

##### **Fauna**

**El cardenal guajiro y el turpial. La Marimonda (*Ateles hybridus*) y La Guacamaya (*Ara militaris*): en Bañaderos**

Se realizaron transectos lineales en Musichi, específicamente en la Ranchería Maracari. Igualmente se estudia el Estado y Densidad Poblacional de La Marimonda (*Ateles hybridus*) y La Guacamaya (*Ara militaris*): en Bañaderos Alto Camarones, en el sector de La Gloria y Los Gorros, y en la vereda El Cumbre y Angostura del lado de Hatonuevo y Montes de Oca, en el sector de La Chingolita. Además se han rescatado, rehabilitado y liberado este trimestre tres (3) individuos de Cardenales, esta especie, los cuales se les realizaron exámenes físicos y patológicos para su liberación, estos fueron liberados en bosque seco por Cucurumana donde la presión de caza es menor. Se adelanta control y vigilancia de la especie y de las áreas protegidas



##### **Tortugas Marinas**

Careta careta  
*Eretmochelys imbricata*  
*Chelonia mydas*  
*Dermochelys coriácea*

Se Monitorea y vigilan las playas de anidación de las cuatro especies de tortuga marina que arriban a desovar en el municipio de Dibulla, Levante y liberación

##### **Caimán Aguja**

Cría, levante y Liberación de Caimanes de los humedales de Dibulla.

##### **Morrocoy**

Cría, levante y Liberación en Jerez.

### Flamenco

Rehabilitación en Centro de Jerez: se han rescatado, rehabilitado y liberado este trimestre nueve (9) individuos de esta especie, los cuales se les realizaron exámenes físicos y patológico para su liberación que se realizó en el DMI Musichí, igualmente se viene recuperando 12 individuos que se encuentran el Hogar de Paso de río Jerez en proceso de Adaptación y cuarentena para su liberación. Se realiza control y vigilancia en el DMI Musichí.



### FELINOS *Puma concolor* *Panthera onca*

En el programa de conservación de felinos se adelanta educación ambiental en el centro agroecológico a través charlas además se han atendido quejas de presencia de felinos y mediación de conflicto por depredación en Carrizal, Tomarrazón, centro de Riohacha y el Molino y Piturumana, municipio de Albania



### Flora

Se viene realizando la rehabilitación de 380 hectáreas de coberturas vegetales para el restablecimiento de la estructura y funcionalidad en el DMI Cerro Bañaderos, con el establecimiento de 10 especie árboles en algún estado de amenaza. En la actualidad se tiene en vivero 160.000 arbolitos listos para su establecimiento.

Nombre Común	Nombre Científico	Categoría de Amenaza
Guayacán	Bulnesia arbórea	EN
Ceiba tolúa	Pochota quinata	EN
Abarco	Carniana pyriformis	CR
Perehuétano	Parinary pachyphylla	EN
Ébano	Caesalpinia ebano	EN
Caoba	Swietwnia macrophylla	CR
Cedro rosado	Cedrela odorata	EN
Carreto	Aspidosperma polyneuron	EN
Puy	Tabebuia bilbergi	EN
Corazón fino	Platysmicium pinnatum	EN

**3.2.1.2. Número de población beneficiada:** **120.000 personas.**

**3.2.1.3. Ubicación geográfica beneficiados/ proyecto:** San Juan, Albania, Zonas costeras de Uribia, Riohacha, Manaure, Dibulla Maicao y Riohacha, Fonseca

**Indicador, IMG:** Porcentaje de Especies amenazadas con medidas de conservación y manejo en ejecución:  $(23 \times 100) / 36 = 63.8\%$

**3.2.1.1. Ejecución de planes de manejo de especies invasoras de recursos hidrobiológicos.**

En cumplimiento de esta actividad se viene desarrollando el control de las especies invasoras (Pez León y Caracol Gigante Africano), en áreas de influencia del delta del río ranchería, DMI MUSICHI y RFP Manantial de Cañaverales.

Adicionalmente se han atendido visitas de llamado de usuarios en el CDI de San Juan del Cesar, Riohacha donde han reportado la presencia de este molusco calle 13 21-05 Riohacha, casa finca Villa Cebri Carrera 35 Calle 4 esquina, barrio buenos aires, Riohacha



**3.2.1.1.1. Logros Alcanzados.**

Se viene adelantando acciones con el pez León y Caracol Gigante

**3.2.1.1.2. Número de población beneficiada:** 80.000 personas.

**3.2.1.1.3. Ubicación geográfica beneficiados/ proyecto:** Riohacha y San Juan del Cesar.

**Indicador, IMG:** 100%

**3.2.2. Puesta en marcha del jardín botánico de la flora en La Guajira.**

Se adelanta con UNIAGRARIA el diseño del Jardín Botánico

**3.2.2.1. Logros Alcanzados.**

**3.2.2.2. Número de población beneficiada.**

**3.2.2.3. Ubicación geográfica beneficiados/ proyecto**

**3.2.3. Ajuste y adopción del Plan General de Ordenación Forestal.**

**3.2.3.1. Logros Alcanzados.**

**3.2.3.2. Número de población beneficiada.**

**3.2.3.3. Ubicación geográfica beneficiados/ proyecto**

### **3.2.4. Implementación del Plan General de Ordenación Forestal adoptado.**

Se viene realizando control del tráfico ilegal a través de acciones de gobernanza forestal, restauración de áreas con potencial forestal, igualmente se ando viene realizando ocho (8) parcelas de monitoreo del bosque con el fin de contribuir a la Rehabilitación de Coberturas Vegetales para el Restablecimiento de la Estructura y Funcionalidad en el DMI Cerro Bañaderos, La Guajira. Etapa I.”

#### **3.2.4.1. Logros Alcanzados.**

#### **3.2.4.2. Número de población beneficiada.**

#### **3.2.4.3. Ubicación geográfica beneficiados/ proyecto**

### **3.2.5. Desarrollo de investigaciones del uso y aprovechamiento sostenible de especies promisorias (flora y fauna silvestre), para seguridad alimentaria.**

Se viene realizando cría y levante de la especie de morrocoy en el centro de jerez

#### **3.2.5.1. Logros Alcanzados.**

#### **3.2.5.2. Número de población beneficiada.**

#### **3.2.5.3. Ubicación geográfica beneficiados/ proyecto**

### **3.2.6. Implementación de programas de uso y manejo sostenible de especies promisorias.**

Se realizó la transferencia de la cría de morrocones a la comunidad de Montes de Oca.

#### **3.2.6.1. Logros Alcanzados.**

#### **3.2.6.2. Número de población beneficiada.**

#### **3.2.6.3. Ubicación geográfica beneficiados/ proyecto**

## **Grupo de Trabajo Marino Costero**

### **3.1. Ecosistemas estratégicos continentales y marinos.**

#### **3.1.2. Realización de estudio biofísico y socioeconómico para la declaratoria de áreas protegidas e inscripción en el RUNAP.**

##### **3.1.2.1. Logros Alcanzados**

Se reinició la ejecución del Contrato de Consultoría: N° 0027 de 2016, el 4 de octubre de 2017(Acta de reiniciación No. 002).

En la ejecución del Contrato durante el último trimestre del año se adelantaron las siguientes actividades con un avance del 95% de ejecución: Del objetivo específico 1: “Efectuar el levantamiento socioeconómico y cultural del área a proteger”, b) “Construir los mapas de la zonificación física del área con base en la Resolución 1125 de 2015”. Del objetivo específico 2: c) “Construir mapas de distribución clanil en el área”.

También se presentaron avance en las actividades “Efectuar el levantamiento socioeconómico y cultural del área a proteger”, “Construcción de mapas de distribución clanil en el área”.

En la actividad “Construir mapas de zonificación física del área...” se plantearon cuatro (4) zonas de manejo para el área a proteger, sin embargo, la Supervisión hizo algunas recomendaciones, entre ellas lo relacionado con el Decreto 2372 de 2010.

Se hizo un pequeño ajuste al polígono del área protegida en estudio, específicamente el límite en la zona marina, precisando el mismo en función de las isobatas.

Cabe anotar que se recibió una solicitud de la FHGD el 30/11/2017, de suspender la ejecución del Contrato en mención, ante lo cual se realizó una reunión de trabajo entre la FHGD, la Interventoría y la Supervisión, se generó el Acta de reunión No. 10 y se aprobó la suspensión requerida a partir de diciembre 1 de 2017, por un término de dos (2) meses, se consignó lo acordado en el Acta de suspensión No. 003 del Contrato de Consultoría: N° 0027 de 2016.

### **3.1.2.2. Número de población beneficiada.**

248.728            Personas

### **3.1.2.3. Ubicación geográfica beneficiados/ proyecto**

Bahía Honda y Bahía Hondita, Municipio de Uribia, / Población de la UAC-Alta Guajira

### **3.1.3. Ejecución de planes de manejo en áreas protegidas.**

CORPOGUAJIRA participó en la reunión de inicio del Proyecto MAPCO, realizada el 7 de marzo de 2017 en las instalaciones de INVEMAR.

Se ha estado haciendo acompañamiento a INVEMAR y Fundación Natura en la ejecución del Proyecto MAPCO.

Este proyecto es financiado por la Unión Europea para dar soporte y continuidad a actividades que en las AMP se han venido dando como parte del Subsistema de Áreas Marinas Protegidas – SAMP.

El INVEMAR considero viable la propuesta realizada por el Grupo Marino Costero para invertir los recursos de la Unión Europea a nivel comunitario en el DMI Musichi – restauración de manglar.

#### **3.1.3.1. Logros Alcanzados**

El 7 de febrero de 2017 INVEMAR informó a CORPOGUAJIRA sobre la aprobación del proyecto “Manglares, pastos marinos y comunidades locales: Desarrollo e intercambio de experiencias de la gestión integral de la biodiversidad y sus servicios en la región Caribe – MAPCO que fue formulado y presentado conjuntamente entre el INVEMAR y la Fundación Natura a la Unión Europea dentro del Programa Biodiversidad marina y gobernanza forestal (FLEGT/REDD+). CORPOGUAJIRA hace parte del proyecto, siendo entidad colaboradora con el propósito de ser facilitadora y soporte institucional para el desarrollo de actividades en el área de jurisdicción de la Corporación, en temáticas como estudios de captura de CO2 en pastos marinos y nuevas Áreas Marinas Protegidas.

El 26 de Diciembre de 2017, en el marco del proyecto Manglares-Pastos Marinos y Corales (MAPCO), se llevó a cabo en Riohacha una reunión de trabajo con INVEMAR, con el fin de conocer su propuesta para la Declaratoria de un Área Marina Protegida que incluiría los pastos marinos de la zona de Musichi, ampliando el DMI actual hacia la zona marina.



Se realizarán algunas acciones comunitarias en el DMI Musichi en el marco del proyecto MAPCO, enfocadas a actividades relacionadas con el ecosistema de manglar y su cuidado con recursos de la Unión Europea.

El 19 de octubre de 2017 se adelantó una comisión al DMI Musichi con el fin de definir el lugar más adecuado para establecer una parcela piloto de restauración de manglar, definir el lugar para el traslado y ampliación del vivero UuTTAAKAT, búsqueda de lugares para captación de agua y para coleccionar la semilla de la especie *Avicennia germinans*,

Se formuló una propuesta técnico- económica para el traslado y ampliación del vivero UuTTAAKAT en el DMI Musichi para establecer una parcela piloto de restauración de manglar. Esta propuesta fue entregada a INVEMAR para su revisión el 10 de noviembre de 2017.

Por otra parte, en el proyecto: “Fortalecimiento de la capacidad de gestión ambiental de Corpoguajira para administrar el ambiente marino costero en el territorio de su jurisdicción, La Guajira, Caribe colombiano” se incluye el tema de restauración y monitoreo de ecosistemas manglar en el DMI Musichi.

**3.1.3.2. Número de población beneficiada.** Por definir.

**3.1.3.3. Ubicación geográfica beneficiados/ proyecto.** DMI Musichi

**3.1.4. Restauración, rehabilitación y reforestación de ecosistemas. (3.200 Has).**

En el proyecto conjunto que se está formulando entre CORPOGUAJIRA e INVEMAR se encuentra incluida la actividad: formular, actualizar e implementar instrumentos de gestión y planificación. Dentro de esta actividad se realizará el diseño de Planes de restauración para ecosistemas marinos y costeros con prioridad de ser restaurados.

Se visualizan como productos en los dos primeros años: Plan Básico de Restauración y Monitoreo – PBRM para dos sectores estratégicos en La Guajira y un documento con los resultados de las acciones de la implementación del PBRM del DMI Musichi.

**3.1.4.1. Logros**

**Manglares:**

Participación en el Taller Nacional de Manglares desarrollado en la Isla Gorgona, Departamento del Cauca del 21 al 24 de noviembre de 2017, en el cual se realizó una presentación del Programa para el uso sostenible, manejo y conservación de los ecosistemas de manglar en Colombia bajo el direccionamiento de subprogramas, metas y acciones.

Adaptación de ecosistemas marino costeros (Playas, corales, pastos marinos, manglares) al cambio climático

En el marco del Convenio suscrito en 2017 entre el MADS y la Universidad de Antioquia, desde finales de octubre de 2017 se participó en varias reuniones de trabajo para la preparación del Taller No. 1 de “Medidas de adaptación y sistemas productivos en ecosistemas marino costeros”

El 16 de noviembre de 2017 se realizó en las instalaciones de CORPOGUAJIRA el taller “Medidas de adaptación y sistemas productivos en ecosistemas marino costeros” dirigido por la Corporación Académica Ambiental de la Universidad de Antioquia, en este taller participaron las siguientes entidades: Gobernación de La Guajira, Alcaldía de

Riohacha, Parques Nacionales Naturales de Colombia, Universidad de La Guajira, Cruz Roja Colombiana y Corpoguajira a través de funcionarios de: Oficina de Planeación, Grupo Ecosistemas y Biodiversidad, y Grupo Marino Costero. Corpoguajira fue una de las CAR seleccionadas por MADS para llevar a cabo el Taller y para la realización del Convenio con la Universidad.

Posteriormente el 17 de diciembre de 2017 se realizó en Bogotá el taller “Lineamientos técnicos para la formulación e implementación de medidas de adaptación basadas en los ecosistemas marino costeros” En este taller se realizaron aportes por parte del Grupo Marino Costero de Corpoguajira referentes a las medidas de restauración propuestas, dado que algunas de ellas no tenían el enfoque apropiado.

Durante este último taller la Dra. Martha Eddy Arteaga Díaz, Coordinadora de Gestión de Riesgo, Información y Participación Comunitaria Marino Costera del Ministerio de Ambiente y Desarrollo Sostenible informó a los asistentes que ya se contaba con una donación del Gobierno Alemán para la ejecución en el 2018 de un proyecto de medidas de adaptación, en el cual la Corporación participará gracias al trabajo previo que realizó CORPOGUAJIRA en la formulación del proyecto “Adaptación basada en los ecosistemas para la protección contra la erosión costera en un clima cambiante” en el cual se incluyeron las siguientes acciones: reforestación y/o restauración de manglares zona costera y zona continental, apertura de canales para mejoramiento hidrológico, educación ambiental, monitoreo, revegetalización de playa y rehabilitación de dunas.

### **Playas**

Durante el mes de octubre de 2017 funcionarios del Grupo Marino Costero participaron en reuniones de trabajo internas con la Coordinadora del Programa Bandera Azul y en una reunión externa en el Consejo de Riohacha, adicionalmente el 13 de octubre de 2017 se proyectó y entregó un oficio con la información técnica solicitada por la Alcaldía del Distrito de Riohacha, relacionada con ecosistemas marino costeros, dado el interés del Distrito en que un sector de la playa obtenga próximamente la Certificación Internacional Bandera Azul, específicamente el sector entre espolones 1 y 2, en sentido norte sur de la ciudad.

El 29 de noviembre de 2017 funcionarios del Grupo Marino Costero participaron en una salida a campo para realizar un recorrido por las playas de Riohacha en compañía de representantes del Consejo de Riohacha, la Secretaria de Turismo Distrital, la DIMAR, la Coordinadora del Programa Bandera Azul, y funcionarios de la empresa Interaseo S.A. E.S.P., en la cual se les explicó la importancia del ecosistema de playa y su integralidad desde el punto de vista ecosistémico, los servicios ofertados, se les enseñaron las diferentes especies de flora presentes en la zona de playa, señalando la vegetación propia de playa, se dieron recomendaciones técnicas sobre los procedimientos a seguir con el fin de no continuar afectando dicho ecosistema con acciones como remoción de arena, tala de manglar, entre otros.

### **Corrientes Hídricas**

Asistencia a la capacitación realizada en CORPOGUAJIRA sobre reglamentación en corrientes hídricas realizada el 9 y 10 de noviembre de 2017.

Asistencia al taller teórico – práctico realizado por INVEMAR sobre “Modelación de recursos hídricos” – caso Ciénaga Grande de Santa Marta” realizado el 5, 6 y 7 de diciembre de 2017.

**3.1.7. Ajuste e implementación de dos planes de ordenamiento y manejo integrado de unidades ambientales costeras POMIUC.**

**UAC AG:**

En cumplimiento de lo definido en la Comisión Conjunta de diciembre de 2016, las Partes llevaron a cabo la revisión técnica del límite sur de la UAC AG, el cual es a su vez el límite norte de la UAC VNSNSM, recomendándose finalmente por parte de CORPOGUAJIRA que se mantenga el límite aprobado por la Comisión Conjunta de la UAC AG en 2015 y por parte del MINAMBIENTE que se circunscriba dicho límite estrictamente a lo determinado en el Decreto 1120 de 2013 (Hoy 1076 de 2015), es decir, la margen noreste de la desembocadura del río Ranchería. Ambas recomendaciones y una tercera que surgió de la reunión del 22 de agosto, será discutida y aprobada en la Comisión Conjunta que se llevará a cabo en octubre de 2017.

Igualmente, como compromiso de CORPOGUAJIRA en el Convenio 407 de 2017, el 7 de Diciembre de 2017 se adelantó dentro de la fase 1 “Preparación o aprestamiento”, la publicación de un aviso en medios de comunicación masiva, comunicándole a la comunidad en general del inicio del proceso de ordenación y manejo de la UAC AG. Dicho aviso se publicó en la página 12 el Diario del Norte.

**UAC VNSNSM:**

Para dicho Convenio, los recursos económicos que aportará MADS le serán desembolsados a CORPAMAG; CORPOGUAJIRA aportará Bienes y Servicios.

El Convenio Interadministrativo no inició ejecución durante el tercer trimestre de 2017, aunque se esperaba que se hubiera realizado la reunión de apertura.

**3.1.7.1. Logros Alcanzados**

**UAC AG:**

Se organizaron y se llevaron a cabo varias reuniones de trabajo del Comité Técnico de la Comisión Conjunta y del Comité del Convenio Interadministrativo No. 407 de mayo 8 de 2017, suscrito entre el MADS, PNN, INVEMAR y CORPOGUAJIRA, con el objeto de “Aunar esfuerzos técnicos, administrativos y financieros con el fin de formular la propuesta de documento del POMIUC Alta Guajira”, es decir, para ajustar/actualizar/homologar el documento institucional de CORPOGUAJIRA – INVEMAR del año 2013.

Los días 2 y 22 de agosto, el Comité Técnico de la Comisión Conjunta sesionó conjuntamente con el Comité Técnico del Convenio 407 de 2017, en las cuales además de revisar los primeros avances de INVEMAR en la ejecución del Convenio en mención se determinó la información técnica generada por las entidades Parte después de 2013, que es necesario entregar a INVEMAR.

El 6 de Diciembre de 2017 con la participación de INVEMAR, MINAMBIENTE y PNN, se realizó en el auditorio de CORPOGUAJIRA un Taller de trabajo con instituciones y entidades de La Guajira, con el fin de socializarles el Convenio 407 de 2017 y los avances obtenidos en caracterización y diagnóstico, así como la revisión de la zonificación que se realizó en 2013. Al particular se hicieron los correspondientes aportes técnicos, como uno de los compromisos de CORPOGUAJIRA en el Convenio mencionado.

Durante el cuarto trimestre de 2017 se organizaron y se llevaron a cabo a cabo varias reuniones de trabajo del Comité Técnico de la Comisión Conjunta y del Comité del Convenio Interadministrativo No. 407 de mayo 8 de 2017, suscrito entre el MADS, PNNC, INVEMAR y CORPOGUAJIRA, con el objeto de “Aunar esfuerzos técnicos, administrativos y

financieros con el fin de formular la propuesta de documento del POMIAC Alta Guajira...”, es decir, para ajustar/actualizar/homologar el documento institucional de CORPOGUAJIRA – INVEMAR del año 2013.

Los días 3 y 4 de octubre de 2017, se llevó a cabo en la sede administrativa de PNNC en la ciudad de Riohacha, un taller de trabajo del Convenio 407 de 2017 dirigido a comunidades de zonas costeras del departamento y una sesión del Comité Técnico de la Comisión Conjunta de la UAC AG sesionando conjuntamente con el Comité Técnico del Convenio en mención, con el fin de revisar tanto los avances de la propuesta de documento del POMIAC AG en cuanto a caracterización y diagnóstico, que viene preparando INVEMAR en desarrollo del convenio interadministrativo mencionado, como los avances de la propuesta de ajuste del documento del POMIAC (Primera propuesta de zonificación).

En noviembre 8 de 2017 se llevó a cabo en la sede administrativa de PNNC en la ciudad de Santa Marta, una sesión de trabajo conjunta entre el Comité Técnico del Convenio 407 de 2017 y el de la Comisión Conjunta de la UAC AG, con el fin de revisar la propuesta final de documento del POMIAC AG en cuanto a zonificación ambiental, prospectiva, Plan de Manejo y demás contenidos previstos en la fase de formulación.

La ejecución del Convenio 407 de 2017 finalizó el 15 de noviembre de 2017, posterior a lo cual es necesario llevar a cabo una sesión de Comisión Conjunta de la UAC AG para que dicha instancia dé por recibido el documento de POMIAC y demás productos del Convenio. El POMIAC deberá surtir la etapa de consulta previa antes de su adopción por parte de la citada Comisión.

#### **UAC VNSNSM:**

En el tercer trimestre de 2017 Corpogujira suscribió un Convenio Interadministrativo junto con el Minambiente, PNN y CORPAMAG, con el objeto de: “Aunar esfuerzos técnicos, administrativos y financieros para iniciar las actividades de Zonificación Ambiental en la jurisdicción de CORPAMAG y revisar, ajustar e integrar la zonificación realizada en jurisdicción de Corpogujira; para lo cual se tendrá en cuenta la Guía Técnica del MADS para la formulación de los POMIACs y lo relacionado con la incorporación de consideraciones de cambio climático (Adaptación y mitigación de GEI) en POMIACs y la hoja de ruta correspondiente, en lo que tenga que ver con la zonificación”.

Durante el cuarto trimestre de 2017 estuvimos pendientes a atender las citaciones de CORPAMAG – Secretaria Técnica de la Comisión Conjunta de la UAC VNSNSM, para la ejecución del Convenio Interadministrativo suscrito junto con el MADS, PNN y dicha Corporación, con el objeto de: “Aunar esfuerzos técnicos, administrativos y financieros para iniciar las actividades de Zonificación Ambiental en la jurisdicción de CORPAMAG y revisar, ajustar e integrar la zonificación realizada en jurisdicción de Corpogujira; para lo cual se tendrá en cuenta la Guía Técnica del MADS para la formulación de los POMIACs y lo relacionado con la incorporación de consideraciones de cambio climático (Adaptación y mitigación de GEI) en POMIACs y la hoja de ruta correspondiente, en lo que tenga que ver con la zonificación”.

El Consejo Directivo aprobó la modificación de esta meta del Plan de Acción de la siguiente manera “Ajuste de un (1) Plan de ordenamiento y Manejo Integrado de una Unidad Ambiental Costera”.

**3.1.7.2 Número de población beneficiada.** 248.728 personas

**3.1.7.3. Ubicación geográfica beneficiados/ proyecto.** UAC-Alta Guajira: Riohacha, Manaure y Uribia. UAC VNSNSM: Riohacha y Dibulla

**3.1.8. Construcción de obras de protección en la línea de costa como medida de mitigación contra la erosión costera.**

No ha sido posible ejecutar esta actividad, se cuenta con el proyecto formulado y actualmente se están realizando gestiones para su financiación. Meta aplazada para el 2018 2 y para el 2019 6 kilómetros lineales de costa intervenidos con medidas de mitigación contra la erosión costera mediante Acuerdo # 031 30 Nov 2017.

**3.1.9. Formulación e implementación de un proyecto para fortalecimiento ambiental de la zona marino costera.**

El 10 de febrero de 2017 se realizó una reunión virtual, el objetivo principal fue hacer una conceptualización de lo que se tiene ya redactado, así mismo se pactaron actividades a desarrollar para seguir avanzando en el mismo.

El 17 de marzo del 2017, se realizó una reunión virtual entre CORPOGUAJIRA e INVEMAR definiendo acciones que quedaron pendientes de realizar por los funcionarios asignados de las dos instituciones y se precisaron puntos a debatir que están dentro del cuerpo del proyecto, también se dieron directrices de cómo realizar actividades pendientes.

Durante los meses de agosto y Diciembre de 2017, todos los viernes de cada mes se llevaron a cabo reuniones técnicas internas del Grupo Marino Costero de CORPOGUAJIRA con el fin de depurar la definición de los productos que estarán a cargo de la entidad y las actividades detalladas para lograrlos durante los dos primeros años de financiación.

Una vez culminadas dichas actividades internas se continuarán las reuniones virtuales con INVEMAR con el fin de preparar el cronograma general de ejecución de actividades y el presupuesto general del proyecto.

**3.1.9.1. Logros Alcanzados**

Se avanzó en la preparación de la matriz de actividades detalladas, la matriz de marco lógico, y la cadena de valor. Igualmente se preparó un cronograma interno de trabajo para lograr la finalización de la formulación del proyecto en diciembre de 2017 y se avanzó en la definición de materiales, equipos y adecuaciones que se necesitarán para la ejecución del proyecto.

Durante el mes de octubre de 2017 se realizaron reuniones internas de trabajo con los integrantes del Grupo Marino Costero para realizar ajustes técnicos al proyecto.

El 3 de noviembre realizó una reunión con los coordinadores del Grupo de Ordenamiento Ambiental Territorial y del Grupo de Laboratorio Ambiental para darles a conocer el estado de avance del proyecto y acordar compromisos en las acciones a cargo de estas áreas. Posteriormente, el 10 de noviembre se llevó a cabo una reunión con el Coordinador de Educación Ambiental, en la cual fueron discutidos los temas mencionados anteriormente.

El 4 de diciembre se realizó una reunión en INVEMAR con Janeth Vivas con el fin de discutir aspectos puntuales en el desarrollo de algunas actividades del proyecto y definir la fecha de la próxima reunión presencial CORPOGUAJIRA – INVEMAR.

El 15 de Diciembre de 2017 se realizó una reunión en la ciudad de Santa Marta en la cual participaron profesionales del Grupo Marino Costero e INVEMAR se trabajó en la revisión y ajuste de la matriz de marco lógico, concretando los productos a entregar por actividad y el correspondiente año, teniendo en cuenta que así lo exige la cadena de valor.



Se aclararon inquietudes en referencia a algunos aspectos técnicos que estaban pendientes por revisar.

Se manifestó el interés de la Corporación en incluir el apoyo y fortalecimiento para la atención de emergencias ambientales en zonas costeras dentro del proyecto, teniendo en cuenta el derrame de hidrocarburos ocurrido procedente de Venezuela.

**3.1.9.2. Número de población beneficiada.** 653.208 personas

**3.1.9.3 Ubicación geográfica beneficiados/ proyecto.**

Dibulla, Riohacha, Manaure, Uribia

**3.1.10. Formulación de proyectos para mitigar efectos de la erosión costera**

Proyecto formulado y sometido al banco de proyectos de CORPOGUAJIRA en el 2016, enviado a la Gobernación de La Guajira el 11 de Julio de 2017 para buscar financiación con Gestión del Riesgo, Mesa Técnica en Barranquilla el 28 de Julio de 2017, envió MGA a la Gobernación el 1 de agosto de 2017.

El área objeto de este proyecto, se encuentra ubicada al sur-oeste de la ciudad de Riohacha, La Guajira, en el borde costero que limita los barrios Galán y Marbella. El área de intervención comprende una franja de costa del orden de 1.0 Km de longitud en el sector del barrio Marbella y Galán.

Apoyo en la formulación del proyecto: Estudios para la modelación y diseño de obras de control de la erosión costera para el barrio Nuevo Faro, Riohacha La Guajira. Se han realizado modificaciones y se incluyeron nuevas zonas como La Punta de los Remedios, posteriormente se realizó una visita a Palomino en presencia del Director General y se concluyó que era necesario también incluir esta área.

Se ha entregado la información solicitada al consultor SISCO: Documento de la CAF: Asesoría Técnica para la prevención de riesgos por erosión costera y marítima en La Guajira Colombo Venezolana.

**3.1.10.1. Logros Alcanzados**

Esta meta se cumplió en el 2016, en el año 2017 se realizaron gestiones para buscar su financiación que fueron reportadas en el trimestre anterior.

**3.1.10.2. Número de población beneficiada.** 313.600 personas

**3.1.10.3. Ubicación geográfica beneficiados/ proyecto.**

Riohacha y Dibulla.

### **3.2. Protección y Conservación de la Biodiversidad.**

#### **3.2.1. Ejecución de planes de manejo de especies amenazadas de fauna marino-costeras, fauna silvestre, recursos forestal y de recursos hidrobiológicos.**

En el marco del proyecto conjunto que se está formulando entre CORPOGUAJIRA e INVEMAR se encuentra incluida la actividad: formular, actualizar e implementar instrumentos de gestión y planificación. Dentro de esta actividad se realizará la implementación de planes de manejo de especies amenazadas.

##### **3.2.1.1. Logros alcanzados**

Se realizó una invitación formal a la Fundación Hidrobiológica George Dahl, para presentar una propuesta técnico económico para la formulación de un Plan de Manejo de especies amenazadas, la cual se presentará al Fondo de Compensación Ambiental para obtener su financiación y ejecutarse durante 2018.

Realización de dos talleres en el corregimiento de Mayapo el día 22 de julio del 2017 sobre la importancia del pepino de mar en los ecosistemas marinos y la conservación de este recurso.

Asistencia de un profesional del Grupo Marino Costero al Curso Taller sobre enmallamiento de ballenas en el pacifico colombiano, el cual se llevó a cabo en Bahía Solano, Choco. Fecha: Del 11 al 14 de Diciembre de 2017.

##### **Acciones enfocadas a la conservación de los recursos marino costeros:**

Reunión de trabajo con la empresa Ecoreef LTDA., realizada el 27 de octubre de 2017 con el fin de identificar posibilidades de alianzas interinstitucionales con CORPOGUAJIRA en temas marino costeros, especialmente a nivel de especies de la biodiversidad.

Participación como ponente invitado en el I Foro sobre recursos marino-costeros de La Guajira, organizado por la Universidad de la Guajira y realizado el 14 de noviembre de 2017.

Participación en representación de CORPOGUAJIRA en el evento organizado por la Gobernación de La Guajira: “Constitución de una reserva pesquera artesanal entre Camarones y el Cabo de la Vela para la seguridad alimentaria de la comunidad Wayuu”, efectuado en Dibulla, los días 18 y 19 de noviembre de 2017. Se llevó a cabo la apertura del Programa Yootoopülee (espacios de diálogos), versión circulo de la palabra de los Apalaanshi (pescadores Wayuu) y el mundo del mar en La Guajira.

El 24 de noviembre de 2017 se realizó una reunión con la Fundación Calibris, como resultado se acordó realizar una alianza entre CORPOGUAJIRA y esta Fundación para la formulación de un proyecto cuyo objeto será el estudio y la conservación de aves playeras y acuáticas. Se busca obtener recursos con fuentes internacionales para la ejecución de dicho proyecto.

El 30 de noviembre de 2017 se realizó en CORPOGUAJIRA una reunión conjunta entre funcionarios del Grupo Marino Costero y del Parque Nacional Natural Bahía Portete sobre la problemática presentada con la extracción del recurso pepino de mar y la búsqueda de controles efectivos.

También el 30 de noviembre de 2017 se realizó una reunión con la Fundación Hidrobiológica George Dahl con el objetivo de conocer el perfil de la propuesta “Fortalecimiento del manejo y conservación de las poblaciones de aves marino costeras en La Guajira”. Posteriormente se realizó una reunión con el Dr. Edgar Patiño con el objeto de hacerle seguimiento al estado de avance en la formulación del documento.

Se adelantaron acciones conjuntas con la Subdirección de Autoridad Ambiental, el 1 de diciembre del 2017 se llevó a cabo la instalación de un puesto de control y vigilancia a la altura de la entrada de Mayapo para controlar el tráfico de especies amenazadas tanto de fauna como flora, se contó con la presencia y soporte técnico de un profesional del Grupo Marino Costero para la vigilancia y control de especies marino-costeras; también estuvieron presentes en el operativo funcionarios adscritos a la Subdirección de Autoridad Ambiental. Se revisaron alrededor de 70 vehículos entre camionetas, buses y automóviles.

Participación en la reunión convocada por la AUNAP y la Universidad del Magdalena sobre la socialización de resultados del Convenio No. 150 de 2017, cuyos resultados están dirigidos a evidenciar el grado de importancia de la pesca artesanal en términos biológicos, tecnológicos y económicos en Puerto de Las Delicias y la T), realizada en Riohacha el 14 de diciembre de 2017.

**3.2.1.2. Población Beneficiada:** 653.208 personas.

**3.2.1.3. Ubicación geográfica beneficiados/ proyecto**

Dibulla, Riohacha, Manaure, Uribia.

**3.2.2. Ejecución de planes de manejo de especies invasoras de recursos hidrobiológicos.**

En el proyecto conjunto que se está formulando entre CORPOGUAJIRA e INVEMAR se encuentra incluida la actividad: formular, actualizar e implementar instrumentos de gestión y planificación. Dentro de esta actividad se realizará el diseño e implementación de planes de manejo de especies invasoras.

**3.2.2.1. Logros Alcanzado:**

**3.2.2.2. Población Beneficiada**

**3.2.3. Implementación del Plan General de Ordenación Forestal adoptado.**

**3.2.3.1. Logros Alcanzado:**

### **Proyecto 3.3. Negocios Verdes y Sostenibles.**

#### **3.3.1. Formulación del plan acción para la ejecución del Plan Regional de Negocios Verdes.**

##### **3.3.1.1. Logros Alcanzados.**

Se adelantaron mesas de trabajo en los municipios de Maicao, Fonseca, Riohacha, Dibulla y Manaure y la formulación del Plan de Acción Departamental de los Negocios Verdes. Se participó en la Rueda de Negocios por el turismo de La Guajira, en el Centro de Convenciones Anas-Maí, denominada “Negocia Turismo” con un Stand Institucional para la promoción de los sitios de gran atractivo turístico que ofrecen las áreas protegidas por esta Corporación.

Se llevó a cabo además, una muestra comercial de los principales destinos y atractivos turísticos, como los Parques Nacionales de La Macuira, el Santuario de Flora y Fauna Flamencos Rosados, Festival de la Cultura Wayuu, Festival Internacional del Bolero, Festival Francisco El Hombre, los municipios de Albania, Manaure, Dibulla y sus hermosas playas de Palomino, los Negocios Verdes de CORPOGUAJIRA y la fabricación de licores artesanales. Esta muestra comercial conformada por proveedores locales permite a aquellos que no tienen propiamente la calidad de empresas turísticas, la oportunidad de participar y enriquecer la cadena de valor del turismo regional.

En el marco del Plan de Acción Departamental y de su Línea estratégica número 5, Acceso a Mercados y con el propósito de posicionar las ferias regionales, departamentales y municipales como nuevos escenarios para la promoción y mercadeo de 18 productos de negocios verdes en las siguientes Ferias: EXPOGUAJIRA, V Feria Empresarial BIOCARIIBE 2017 y I Feria Image by Seaflower 2017, en la isla de San Andrés BIOEXPO CARIBE 2017, Feria Agroindustrial, Ganadera y Equina de Sabanalarga, 8ª. Feria Ganadera y Agro empresarial en San Juan del Cesar, La Guajira, Gran Mercado Campesino del Programa Familias en su Tierra, XIV Feria Empresarial UNIGUAJIRA 2017, Fiestas Patronales en la Vereda Angosturas, municipio de Hatonuevo

##### **3.3.1.2. Número de población beneficiada: 450 Personas**

##### **3.3.1.3. Ubicación geográfica beneficiados/ proyecto: Dibulla, Riohacha, Maicao, Albania, Manaure, San Juan, Fonseca**

#### **3.3.2. Conformación de ventanillas/Nodo de negocios verdes o realización de alianzas o acuerdos con otras instituciones para su implementación.**

##### **3.3.2.1. Logros Alcanzados.**

Se realizó el Fortalecimiento de la Ventanilla Verde. A través de la Red Regional de Emprendimiento, se articularon acciones que permitió posicionar los Negocios Verdes en el departamento de La Guajira, con diferentes entidades como Gobernación de La Guajira, Alcaldías Municipales de Riohacha, Dibulla, Maicao, Manaure; Cámara de Comercio de los municipios de Maicao, Riohacha y Fonseca, SENA. Se realizó reunión de Nodo de Negocios verdes con la participación del MADS y se logró consolidar Plan de Acción conjunto 2018 para el fortalecimiento del mismo

##### **3.3.2.2. Número de población beneficiada.**

##### **3.3.2.3. Ubicación geográfica beneficiados/ proyecto**

### **3.3.3. Establecimiento de pilotos de negocios verdes.**

#### **3.3.3.1. Logros Alcanzados.**

Como establecimiento piloto de negocios verdes Corpoguajira realizó el acompañamiento a la Cooperativa de Productores de Juan y Medio (Riohacha) con la delegación de Aruba y el Gestor de emprendimiento de la Cámara de Comercio de La Guajira, para que conocieran la obtención de la semilla de achiote (bixa Orellana), para uso culinario, impulsado a través de nuestra Ventanilla Verde este negocio verde. A los proyectos productivos ASMUPERIJÁ y ASOKANULIAA, se les practicó una visita de seguimiento a todo su proceso productivo, con el fin de hacer acompañamiento al plan de mejora establecido en la verificación de criterios de negocios verdes realizados con anterioridad, en trabajo conjunto con el Ministerio de Ambiente y Desarrollo Sostenible, dando alcance a lo establecido en el Programa Regional de Negocios Verdes y se socializó el programa Regional con los habitantes de la comunidad de Las Marimondas; en el último trimestre se continuó con el proceso de Verificación de criterios a diferentes iniciativas productivas que previamente han sido identificadas:

KAI'PALA ENERGY SAS, Jabones de Olí;

Tejedora WAPUNAU su nombre traduce “Este es nuestro Camino”.

Con el acompañamiento del Ministerio de Ambiente y Desarrollo Sostenible se priorizaron para su fortalecimiento ocho unidades productivas, fueron visitadas cada una para iniciar el proceso de verificación de criterios:

Hotel Finca Escondida (Palomino); ASOACHOL; ASAWAA (Licor artesanal y aperitivo a base de Iguaraya); Círculo de Excelencia Ganadera; FUNDAPROZAR; TOKOKO (Agencia de Ecoturismo en Manaure); Artesanías la Estrella; Artemias.

También se les hizo seguimiento a las quince unidades productivas priorizadas el año anterior:

ASOREAGRO; APOMD; Dulceras de Monguí, COPROCOJUME; Fundación Guajira progresa; COMFER; HISTORY TRAVELERS; ASOKANULIA; AKUMAJAA; Ser Solar; ASOPANAWI; Guajira Tours; ECOAGRO; COAGREGAR; Café Sierra Montaña

Se les certificó a 22 iniciativas, reconocimiento por su compromiso y participación en el proceso de negocios verdes y sostenibles.

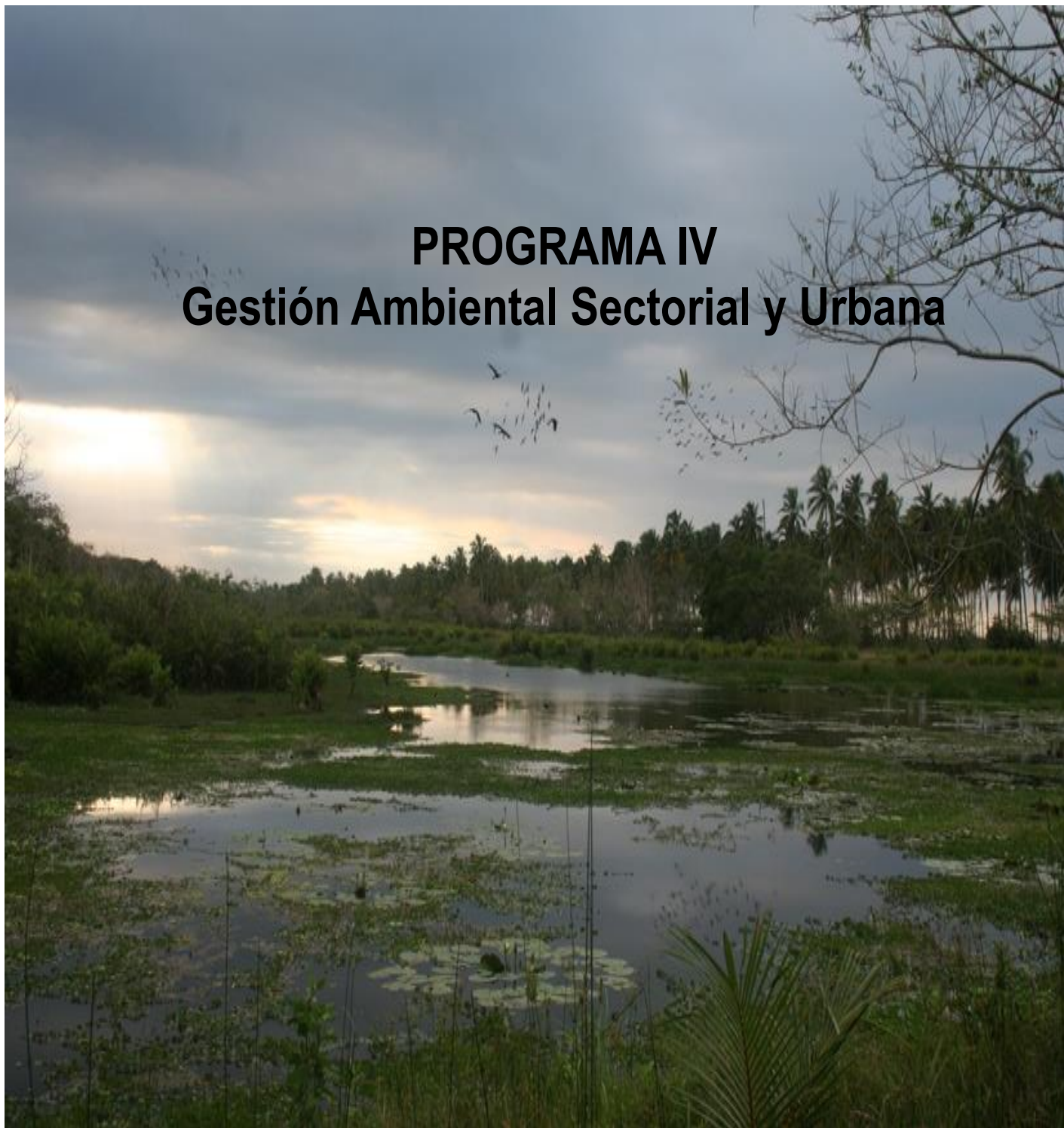
#### **3.3.3.2. Número de población beneficiada.**

3.3.3.3. **Ubicación geográfica beneficiados/ proyecto:** Riohacha; Dibulla, Manaure y Urumita.



## PROGRAMA IV

### Gestión Ambiental Sectorial y Urbana



**Programa 4: Gestión Ambiental Sectorial y Urbana.-**

**Objetivo:** Promover la conservación, el conocimiento y el uso sostenible de la biodiversidad, así como la distribución justa y equitativa de los beneficios derivados de la utilización de los conocimientos, innovaciones y prácticas asociados a ella por parte de la industria y las comunidades locales.

Proyectos	Propósito
<b>1. Gestión Ambiental Urbana.</b>	Asesorar a las administraciones municipales hacia la Planificación Eficiente para la Ocupación sostenible de las áreas urbanas de acuerdo con sus competencias y funciones con el fin de con el fin de armonizar la gestión, las políticas ambientales y fortalecer la articulación de espacios de coordinación interinstitucional y de participación ciudadana, reconociendo la diversidad biofísica y la pluriculturalidad para la transformación positiva gradual de la sociedad, del paisaje y de los elementos que lo conforman, a nivel municipal y Departamental.
<b>2. Gestión Ambiental Sectorial</b>	Promover y orientar la adopción de criterios de sostenibilidad en la gestión de los sectores productivos e institucionales, procurando la incorporación de sistemas de gestión ambiental, reconversión tecnológica y el cambio en los patrones de consumo, entre otros, con la finalidad de mejorar la calidad ambiental, hacer un uso racional de los recursos naturales, proteger el ambiente y mejorar la calidad de vida de la sociedad Guajira en su conjunto.

**4.1. Gestión Ambiental Urbana.-**

**4.1.1. Realización de jornadas de arborización urbana en viviendas de interés social, vivienda de interés prioritarias y/o áreas públicas**

**4.1.1.1. Logros Alcanzados.**

Once (11) jornadas de siembra acumuladas al cerrar el trimestre en las viviendas asentadas alrededor de la cancha del Barrio Las Marías, en los espacios públicos alrededor del bloque 6 de la Universidad. De La Guajira, en el Barrio Cristo Rey en el Distrito de Riohacha, en el mercado público de Fonseca, en el Barrio la Esperanza del municipio de El Molino y en el Barrio 6 de Abril del municipio de Villanueva.

También se realizaron siembras en los barrios Nueva Jerusalén de Riohacha, Altos del Parrantial en Maicao, Villa Reina en Cuestecitas, Urbanización Los Mayalitos 2da Etapa en Hatonuevo y en el municipio de San Juan del Cesar en el Parque Santander y en el corregimiento de Villa del Río, para un total de 1.670 árboles de los cuales 1.120 fueron frutales entre guanábana, mango, níspero, tamarindo y mamón, y de sombra se sembraron 550 entre Maíz Tostao, Oytí, Lluvia de Oro, Guayacán extranjero y Azar de la India, aptos para la zona urbana.

100% de avance de la meta en la vigencia 2017 (10 de 10 actividades programadas).

**4.1.1.2. Número de población beneficiada.**

690 personas participaron de las jornadas de arborización comunitaria en los diferentes municipios.

**4.1.1.3. Ubicación geográfica beneficiados/ proyecto**

Distrito de Riohacha, Fonseca, El Molino y Villanueva, Maicao, San Juan del Cesar, Albania y Hatonuevo.

#### **4.1.2. Recuperación participativa de barrios para la gestión ambiental urbana.**

##### **4.1.2.1. Logros Alcanzados.**

Debido a la articulación entre la Corporación, la administración distrital, las empresas de servicios públicos, la Policía Nacional y el ICBF, aparte de las intervenciones en los barrios Bocagrande, 31 de Octubre y Las Marías, Adicionamos a la gestión el desarrollo de actividades en el 1° de Octubre de Manaure, con eliminación de un botadero satélite, la sensibilización ambiental y la siembra comunitaria de árboles.

En alianza con el DPS y la institucionalidad local en los municipios con programas de vivienda de interés prioritaria, se realizaron jornadas interinstitucionales para el mejoramiento de las condiciones ambientales en los Barrios Altos de Parrantial en Maicao, Urbanización los Mayalitos en Hatonuevo, Urbanización Villa Rosa en Barrancas, Urbanización Villa Hermosa en Fonseca, Urbanización Altos de la Prosperidad en San Juan del Cesar y Urbanización Román Gómez Ovalle en Villanueva, trabajando temas como gestión adecuada de residuos sólidos, cultura del agua y ahorro de energía.

100% de avance de la meta en la vigencia 2017 (5 de 5 actividades).

##### **4.1.2.2. Número de población beneficiada.**

420 personas aproximadamente se beneficiaron de las intervenciones de Corpogujira.

##### **4.1.2.3. Ubicación geográfica beneficiados/ proyecto**

Distrito de Riohacha, Maicao, Hatonuevo, Barrancas, Fonseca, San Juan del Cesar y Hatonuevo.

#### **4.1.3. Desarrollo de campañas para la recuperación de humedales, mantenimiento o adecuación de canales, acequias o pasos de aguas de escorrentía.**

##### **4.1.3.1. Logros Alcanzados.**

Se continuaron las jornadas de recuperación de humedales urbanos de, La Esperanza Bocagrande, Laguna Salaa y Las Mercedes, con participación institucional y comunitaria con efectos positivos, se realizó una visita interinstitucional con participación de la Alcaldía Distrital y las empresas de servicios públicos de agua y aseo, en donde se concluyó la necesidad de obras de adecuación de alcantarillado, su principal problemática, luego sigue adecuación d vías, podas, linderos gestión de residuos y arbolado,

También se hizo limpieza al flanco occidental de la Laguna Salá a un lado de la Troncal del Caribe, en donde se observan grupos de venezolanos viviendo en el humedal, contaminando aún más.

100% de avance de la meta en la vigencia 2017 (4 de 4 actividades programadas)

##### **4.1.3.2. Número de población beneficiada.** 155 personas aproximadamente.

##### **4.1.3.3. Ubicación geográfica beneficiados/ proyecto:** Distrito de Riohacha.

#### **4.1.4. Desarrollo de jornadas para la conservación ambiental en zonas de playas de los municipios costeros del Departamento.**

##### **4.1.4.1. Logros Alcanzados.**

Se han realizado 3 de las 4 jornadas de conservación de playas en el corregimiento de Palomino y la Boca de Dibulla, en las Playas de Riohacha, las de Mayapo y Manaure, y las de El Cabo de la Vela en Uribia, con actividades de recolección de residuos sólidos y sensibilización usuarios de las playas.

En el marco de la implementación del programa Bandera Azul del Distrito de Riohacha, se realizan jornadas de cultura ambiental de residuos sólidos, rumbaterapia, la carrera 10K, capacitación a usuarios de las playas y patrullaje constante para su certificación.

100% de avance de la meta en la vigencia 2017 (4 de 4 actividades programadas).

**4.1.4.2. Número de población beneficiada.** 400 personas aproximadamente

##### **4.1.4.3. Ubicación geográfica beneficiados/ proyecto**

Municipios de Dibulla, Manaure, Uribia y Distrito de Riohacha.

#### **4.1.5. Asesorías para la formulación e implementación de los planes locales de arborización en Riohacha y Maicao.**

##### **4.1.5.1. Logros Alcanzados.**

Entrega formal del Plan local de arborización para los municipios de Riohacha y Maicao, trabajo logrado y articulado con los municipios y el apoyo técnico de la ONG Preservar

Cumplimiento del 100% de la meta (1 estudio técnico logrado)

##### **4.1.5.2. Número de población beneficiada.**

100 personas beneficiadas

##### **4.1.5.3. Ubicación geográfica beneficiados/ proyecto**

Distrito de Riohacha y Municipio de Maicao

#### **4.1.6. Asesorías a los municipios de Riohacha y Maicao para la delimitación de la estructura ecológica urbana.**

##### **4.1.6.1. Logros Alcanzados.**

Documento técnico final entregado con la Estructura Ecológica Urbana Principal de los municipios de Riohacha y Maicao, teniendo el agua como eje articulador de 6 principios o criterios de interacción.

Cumplimiento del 100% de la meta (1 estudio técnico logrado).

##### **4.1.6.2. Número de población beneficiada.** 50 personas

#### **4.1.6.3. Ubicación geográfica beneficiados/ proyecto**

Distrito de Riohacha y Municipio de Maicao

#### **4.1.7. Asesoría y asistencia técnica a los entes territoriales en alternativas innovadoras para la disposición final de residuos sólidos**

##### **4.1.7.1. Logros Alcanzados.**

Se realizó seguimiento en la Alcaldía de La Jagua del Pilar de los resultados de intervención del proyecto en GIRS, para la implementación de las Estaciones d Clasificación y Aprovechamiento de residuos reciclables, además en comunidades indígenas de Manaure se realizó la estrategia piloto de construcción con 4 celdas sanitarias domiciliarias en comunidades indígenas wayuu con problemas en la recolección.

En el marco de la Cumbre internacional del Programa para Comunidades Inclusivas Sostenibles para América Latina (CISAL) de la Federación de municipios Canadienses realizado en Albania y con participación de 15 provincias de Perú, y delegaciones de Antioquia y Amazonas, el cual desarrolla acciones con el acompañamiento d la Corporación en los municipios de Fonseca, Hatonuevo, Barrancas y Manaure por su vocación minera, se realizó asistencia técnica para la Gestión Adecuada de Residuos Sólidos urbanos promoviendo agentes aceleradores del metabolismo de bacterias y hongos descomponedores de materia orgánica para generar compost en 30 días, también están los incentivos a la separación y al reciclaje, pero se concuerda que la mejor manera es minimizar la generación en las fuentes.

Cumplimiento del 100% de la meta (4 de 4 asesorías a entes territoriales)

##### **4.1.7.2. Número de población beneficiada.**

102 personas

##### **4.1.7.3. Ubicación geográfica beneficiados/ proyecto**

La Jagua del Pilar, Urumita, El Molino

#### **4.1.8. Sensibilización de la aplicación del comparendo ambiental.**

##### **4.1.8.1. Logros Alcanzados.**

Aprovechando la alianza suscrita con el Programa CISAL de la Federación de Municipios Canadienses se realizan las capacitaciones a diferentes grupos de interés en el municipio de Hatonuevo, en este trimestre acerca del Comparendo Ambiental orientado por la Policía Nacional como responsables de imponerlo.

Se destaca el trabajo desarrollado en este trimestre en Instituciones Educativas, docentes y estudiantes en donde el INTRAM en Mingueo, corregimiento de Dibulla ha impuesto 34 comparendos a estudiantes que ha hecho disposición inadecuada de sus residuos sancionados con trabajos de limpieza a áreas comunes del Colegio, también se hizo capacitación en el Colegio María Goretti y Eusebio Mari de Riohacha.

Cumplimiento del 100% de la meta (4 de 4 campañas de sensibilización)

##### **4.1.8.2. Número de población beneficiada.**

770 personas aproximadamente



#### **4.1.8.3. Ubicación geográfica beneficiados/ proyecto**

Riohacha, Manaure, Dibulla, Fonseca, El Molino, Distracción, Urumita, La Jagua del Pilar, Hatonuevo.

#### **4.1.9. Promoción del reciclaje y aprovechamiento de residuos orgánicos e inorgánicos enfocado al programa Basura 0.**

##### **4.1.9.1. Logros Alcanzados.**

Con las Docentes de la Fundación Comunitaria de La Guajira se desarrolló un programa de formación ambiental que incluyó el aprovechamiento de residuos orgánicos en la elaboración de abonos orgánicos y residuos reciclables para la elaboración de manualidades con los padres usuarios de los CDI del ICBF.

Se asesoró con el agrónomo Clemente Núñez la producción de abono de la experiencia en la Institución Educativa Eusebio Mari de Riohacha y se realizaron en el marco de la celebración del día mundial de la Capa de Ozono en el CDI de la Fundación Comunitaria de La Guajira en Maicao y en el jardín infantil Genios del Futuro en Fonseca, una feria con are reciclado, la cual incluyó un fashion y diversos objetos para el hogar y la recreación, se observa creatividad e innovación en diseño.

100% de la meta (10 de 10 jornadas programadas para la vigencia)

##### **4.1.9.2. Número de población beneficiada.**

280 personas aproximadamente

##### **4.1.9.3. Ubicación geográfica beneficiados/ proyecto**

Maicao, Fonseca y Distrito de Riohacha.

#### **4.1.10. Asesorías para la conformación o fortalecimiento a grupos de recicladores o empresas comunitarias prestadoras de servicios públicos en saneamiento.**

##### **4.1.10.1. Logros Alcanzados.**

En el cierre del convenio N° 008 de 2015 se logró el fortalecimiento técnico y organizativo de la Fundación Talatsuu Woumainh, encargada del aprovechamiento de los residuos potencialmente reciclables en las 22 comunidades sujetos de intervención.

Se realiza asesoría técnica en salud y seguridad en el trabajo para operarios de la Corporación de Recicladores Comunitarios Ambientales Corprecam de la señora Carmen Miranda y que agrupa a 120 recicladores de oficio también se brindó apoyo en trabajo en equipo, resolución de conflictos y liderazgo organizacional, también se realizó acercamiento con el grupo de la Fundación Taleiwainn que realiza acciones de reciclaje en el Cabo de la Vela en el municipio de Uribe para organizar una agenda de intervenciones.

100% de la meta completada, con 4 de 4 organizaciones de recicladores asesoradas: Manaure: Fundación Talatsuu Woumainh, Hatonuevo: Adecoha, Riohacha: Corprecam y Uribe: Fundación Taleiwainn

##### **4.1.10.2. Número de población beneficiada.**

48 personas aproximadamente reciben las asesorías.

##### **4.1.10.3. Ubicación geográfica beneficiados/ proyecto: Manaure, Hatonuevo, Riohacha**

#### **4.1.11. Recopilación, análisis y reporte de los Indicadores de Calidad Ambiental Urbana.**

##### **4.1.11.1. Logros Alcanzados.**

Se entregó el dato oficial del indicador de área verde por habitante para los municipios de Maicao y Riohacha, mediante estudio elaborado por la Corporación Preservar con la asesoría de Corpoguajira y el Ministerio de Ambiente y Desarrollo Sostenible y se continúan trabajando el resto indicadores de calidad ambiental.

Se proyecta el trabajo para el reporte ante el MADS en 2018 y la ampliación a municipios entre 30.000 y 100.000 habitantes según censo DANE.

75% de la meta completada, con 3 de 4 reportes de indicadores de calidad ambiental urbana trabajados

##### **4.1.11.2. Número de población beneficiada.**

30 personas aproximadamente reciben las asesorías.

##### **4.1.11.3. Ubicación geográfica beneficiados/ proyecto:**

Distrito de Riohacha y municipio de Maicao.

#### **4.1.12. Asesoría y asistencia técnica para la gestión de residuos de centros de acopio de residuos sólidos reciclables, escombros y demolición.**

##### **4.1.12.1. Logros Alcanzados.**

Se realizó acompañamiento por parte de la territorial del sur a la jornada de asesoría para el centro de acopio de la Asociación de Comerciantes de Hatonuevo que con apoyo de CISAL han logrado una picadora de PET, un monta carga y una lavadora de plásticos

Se retoma el trabajo con los centros de acopio del Distrito de Riohacha, realizando una jornada de capacitación en Gestión Ambiental Empresarial en el marco del Sistema de Gestión Ambiental ISO 14001, sin embargo por ser una fecha de mucho trabajo (15 de diciembre), la participación no fue mucha por lo que se continuará con esta apuesta en 2018.

100% de la meta completada, con 4 de 4 asesorías a centros de acopio asesoradas.

##### **4.1.12.2. Número de población beneficiada.**

21 personas aproximadamente

##### **4.1.12.3. Ubicación geográfica beneficiados/ proyecto**

Hatonuevo y Distrito de Riohacha

# **INFORME DE AVANCE DE LA EJECUCIÓN DEL PLAN DE ACCIÓN 2016 – 2019 A 31 DE DICIEMBRE DE 2017**

Actividades	Peso	Cumplimiento	Total
Realización de jornadas de arborización urbana en viviendas de interés social, vivienda de interés prioritarias y/o áreas públicas	3,75	100%	3,75
Recuperación participativa de barrios para la gestión ambiental urbana.	3,75	100%	3,75
Desarrollo de campañas para la recuperación de humedales, mantenimiento o adecuación de canales, acequias o pasos de aguas de escorrentía.	3,75	100%	3,75
Desarrollo de jornadas para la conservación ambiental en zonas de playas de los municipios costeros del Departamento.	3,75	100%	3,75
Asesorías para la formulación e implementación de los planes locales de arborización en Riohacha y Maicao.	3,75	100%	3,75
Asesorías a los municipios de Riohacha y Maicao para la delimitación de la estructura ecológica urbana.	3,75	100%	3,75
Asesoría y asistencia técnica a los entes territoriales en alternativas innovadoras para la disposición final de residuos sólidos	3,75	100%	3,75
Sensibilización de la aplicación del compendio ambiental.	3,75	100%	3,75
Promoción del reciclaje y aprovechamiento de residuos orgánicos e inorgánicos enfocado al programa Basura 0.	3,75	100%	3,75
Asesorías para la conformación o fortalecimiento a grupos de recicladores o empresas comunitarias prestadoras de servicios públicos en saneamiento.	3,75	100%	3,75
Recopilación, análisis y reporte de los Indicadores de Calidad Ambiental Urbana.	3,75	75%	2,8125
Asesoría y asistencia técnica para la gestión de residuos de centros de acopio de residuos sólidos reciclables, escombros y demolición.	3,75	100%	3,75
	45		44,0625

## **Proyecto 4.2. Gestión Ambiental Sectorial.-**

### **4.2.1. Realización de evaluaciones ambientales estratégicas e identificación de su huella de carbono en los sectores turismo, pesca, comercio, industrias e instituciones**

#### **4.2.1.1. Logros Alcanzados.**

Se continúa el trabajo de preparación del proyecto con los lineamientos técnicos para la realización de las evaluaciones ambientales estratégicas e identificación de su huella de carbono en los sectores turismo, pesca, comercio, industrias e instituciones, sin embargo el nivel de detalle que requiere, la proyección de costos y la gestión de recursos para su financiación sugieren un aplazamiento de la meta para la siguiente vigencia.

El Banco de Proyectos de la Oficina Asesora de Planeación acogió el proyecto para su revisión y posterior realización de una mesa de trabajo para socialización de puntos de ajuste, se espera tenerlo a punto para presentarlo ante el Fondo Ambiental o al SGP.

En la fase de formulación de proyectos, 0% de avance de la meta en la realización de 1 estudio

#### **4.2.1.2. Número de población beneficiada:**

No aplica beneficiarios

#### **4.2.1.3. Ubicación geográfica beneficiados/ proyecto**

Distrito de Riohacha, Uribia, Maicao, Fonseca, San Juan del Cesar, Villanueva y Urumita.

### **4.2.2. Capacitación y campañas para la disposición final de residuos peligrosos de Postconsumo.**

#### **4.2.2.1. Logros Alcanzados.**

Los profesionales de la territorial del sur acompañaron el desarrollo de la socialización del punto de acopio de residuos de plaguicidas y agroquímicos con la fundación Bioentornos, utilizados en la producción de arroz en el corregimiento del Hatco en el municipio de Fonseca, también se realizó la reunión para la programación de capacitaciones y jornadas de recolección de residuos de posconsumo, con los programas Lumina, Ecocomputo, y Pilas con el Ambiente, de la ANDI.

Como preámbulo a la gran Jornada de Recolección de Residuos de Posconsumo se desarrollaron 22 actividades de capacitación en Instituciones Educativas de Maicao Riohacha, Manaure y Fonseca, para la sensibilización a tenedores de este tipo de residuos, así de esta manera el 29 y 30 de noviembre se realizó la campaña en Riohacha, Maicao, Fonseca y San Juan del Cesar, recogiendo 2.6 toneladas de residuos de Computadores y Periféricos, 380 Kgs de Luminarias, 7 kg de baterías y 90 kg entre electro domésticos, envases de plaguicidas, agroquímicos y medicamentos vencidos. Cabe anotar que la jornada fue todo un éxito por la masiva participación de ciudadanía, instituciones y empresas en general quienes aprovecharon la oportunidad para disponer adecuadamente estos residuos, adquirir su certificado y evitar contaminar el ambiente.

Avance de la meta 100% con 2 de las 2 campañas de capacitación y recolección de residuos de posconsumo que se tienen para la vigencia

#### **4.2.2.2. Número de población beneficiada.**

210 personas aproximadamente

#### **4.2.2.3. Ubicación geográfica beneficiados/ proyecto**

Fonseca, Riohacha, Maicao y San Juan del Cesar

#### **4.2.3. Implementación de estrategias para la prevención de la explotación ilícita de minerales y recursos naturales.**

##### **4.2.3.1. Logros Alcanzados.**

Aparte de las Estrategias de comunicación utilizando redes sociales y página web institucional, además de los espacios en prensa escrita con la página en Diario del Norte todos los jueves, el programa radial institucional Ecogujira transmitido todos los días de lunes a viernes de 5:00 a m a 5:30 am en Cardenal Stereo 91.7 fm, a estos se le suma los operativos en carretera con el grupo de ecosistemas y biodiversidad, Control y Monitoreo Ambiental y el apoyo de la Policía ecológica y Ambiental, se convierten en estrategias para la prevención de la explotación ilícita de minerales y recursos naturales en el Depto.

Se desarrolló una sesión más de la Junta Regional de Formalización Minera con la participación del ANLA, Minminas, la Corporación y delegados de 9 municipios exponiendo avances y dificultades en la formalización de la minería principalmente de materiales de construcción.

Se realizó además una jornada de entrega voluntaria de fauna silvestre en el Centro Comercial Viva Guajira, en la que se difundió el mensaje de prevención de riesgos a la salud por tenencia de animales y se logró la recepción de un mono aullador de 4 años ya domesticado.

100% del avance de la meta al implementar 3 estrategias de para la prevención de la explotación ilícita de minerales y recursos naturales, programadas para la vigencia

4.2.3.2. **Número de población beneficiada.** 200 personas aproximadamente.

4.2.3.3. **Ubicación geográfica beneficiados/ proyecto.** Riohacha.

#### **4.2.4. Asesoría para la formación en buenas prácticas ambientales para el ejercicio de la pequeña, mediana y minería de subsistencia.**

##### **4.2.4.1. Logros Alcanzados.**

En el convenio interadministrativo N° GGC 326 de 2017 entre Ministerio de Minas y Energía y Corpogujira en su 1er mes de ejecución se ha avanzado en el desarrollo de 4 capacitaciones en Buenas Prácticas Ambientales Mineras a la Asociación de Charcas de Manaure Asocharma, compuesta por 174 productores, por su parte en el área de reserva especial de Villanueva se asesora en la elaboración del Plan de Trabajo en Obra y del Plan de Manejo Ambiental para otorgarle el título minero a la Cooperativa Multiactiva de Servicios de La Guajira Coopservig Ltda.

100% del avance de la meta al implementar 1 Asesoría para la formación en buenas prácticas ambientales para el ejercicio de la pequeña, mediana y minería de subsistencia

##### **4.2.4.2. Número de población beneficiada.**

196 beneficiarios directos y 1.200 beneficiarios indirectos aproximadamente de esta intervención

##### **4.2.4.3. Ubicación geográfica beneficiados/ proyecto**

Manaure y Villanueva



#### **4.2.5. Implementación de estrategias para la producción más limpia con los sectores productivos.**

##### **4.2.5.1. Logros Alcanzados.**

En el marco de la estrategia institucional Corpoguajira Más Cerca, se realizó reunión para el análisis del sector Hotelero en el Corregimiento de Palomino en Dibulla, con recomendaciones para el desarrollo de acciones en gestión de residuos sólidos, ahorro y uso eficiente del agua y la energía, mantenimiento de instalaciones sanitarias y control de emisiones y vertimientos, así mismo se hizo con el comité de pescadores de Riohacha.

También se apoyaron la iniciativa de los hoteleros de San Juan del Cesar en la recuperación de parques y áreas públicas del municipio, se continúa la asesoría a comunidades de pescadores de la Etnia Wayuu con el apoyo a Fundalianza y a agricultores con la Pastoral Social en Uribia, Riohacha y Manaure.

También se inició la capacitación a prácticas ambientales sostenibles con el sector de las Estaciones de Servicio de Dibulla, Riohacha y Maicao para evitar contaminación por residuos líquidos y sólidos derivados de sus actividades.

100% con 1 estrategia de producción más limpia con los sectores productivos implementada.

##### **4.2.5.2. Número de población beneficiada.**

109 personas aproximadamente capacitadas en buenas prácticas en los sectores de agricultura, pesca y turismo

##### **4.2.5.3. Ubicación geográfica beneficiados/ proyecto**

Distrito de Riohacha, Municipio de Dibulla

#### **4.2.6. Implementación de estrategias de capacitación para la prevención, control y manejo de incendios forestales con el sector agropecuario.**

##### **4.2.6.1. Logros Alcanzados.**

Se han desarrollado doce (12) charlas educativas para sensibilizar a la población agricultora asentada en la zona rural de la siguiente manera: en el distrito de Riohacha en la comunidad Indígena Wayuu de Julián Pérez y en el corregimiento de Tomarrazón, también se hizo lo propio con la comunidad de Río de Janeiro, Campo Herrera, Coveñas y Cerrejón 1 del resguardo indígena Wayuu 4 de noviembre del municipio de Albania y en el Corregimiento de Cañaverales en el municipio de San Juan del Cesar

Estas jornadas se continuaron en las comunidades de Ebanal apoyados por la corregidora, en la comunidad indígena de Meridailis en zona rural de Riohacha con la ONG Traxal, en Matitas también con esta ONG, en Puente Bomba a solicitud de la Corregidora y del presidente de la junta zonal, con las comunidades del proyecto RITA de Cruz Roja en Riohacha, en Juan y Medio durante una jornada lúdica y cultural solicitada por los líderes; también en las comunidades indígenas de Betania, Ichien del municipio de Manaure, Morrocona, municipio de Maicao, en la comunidad indígena de Mapashirra y Panshomana en jurisdicción de Manaure, en la comunidad indígena de Los Ángeles, municipio de Maicao como parte de las acciones concertadas en el acuerdo de voluntades con Fundalianza

100%, al realizar 7 de las 10 capacitaciones programadas para la vigencia.

##### **4.2.6.2. Número de población beneficiada.**

370 personas aproximadamente participaron en estas capacitaciones.

##### **4.2.6.3. Ubicación geográfica beneficiados/ proyecto**

Riohacha, Albania y San Juan del Cesar, Maicao y Manaure

**4.2.7. Socialización de la estrategia de divulgación y capacitación a actores, en cambio climático y de la Política Nacional para la Gobernanza y la Cultura del Agua PGNCA en los sectores productivos.**

**4.2.7.1. Logros Alcanzados.**

CORPOGUAJIRA realiza acciones en materia de cambio climático, una de ellas es la Formulación del Plan Integral de Cambio Climático con Medidas Tempranas de Adaptación (PICC). Para ello se desarrolló una mesa de trabajo facilitado por la asociación Regional De Municipios Del Caribe (AREMCA) con el objetivo que de manera participativa construyan el plan integral de adaptación al cambio climático dentro de los POT, municipal.

Se realizó la “Feria de desarrollo seguro” en el marco de proyecto Rita de Cruz Roja Guajira; capacitación técnica en la comunidad indígena de Samutpio, municipio de Uribí; se realizó acompañamiento sensibilizando con estrategias lúdicas a los asistentes a la “Primera Feria Internacional de la Resiliencia” del proyecto RITA de la Cruz Roja Americana, donde se contó con la participación de delegaciones de otros países como Perú y Costa Rica. Posteriormente se desarrollaron dos jornadas de sensibilización en comunidades de Manaure en el marco del acuerdo realizado con la Alcaldía de Manaure y el Programa de Intervenciones Colectivas PIC del municipio. Se realizó acompañamiento al proceso adelantado por el proyecto de Ecosfera y Chevron en comunidad indígena pesquera de Manaure.

100% al realizarse 4 de las 4 jornadas de socialización programadas en la vigencia.

**4.2.7.2. Número de población beneficiada.**

256 personas capacitadas.

**4.2.7.3. Ubicación geográfica beneficiados/ proyecto**

San Juan del Cesar y Fonseca.

**4.2.8. Implementación de estrategias para la conservación de espacios naturales con vocación turística**

**4.2.8.1. Logros Alcanzados.**

Con la Secretaria de turismo distrital se articulan esfuerzos para ingresar las playas de Riohacha al programa Bandera Azul, el cual mediante un reconocimiento internacional se asignan recursos para la implementación de estrategias de sostenibilidad ambiental en estos espacios de integración interregional, se han realizado reuniones de asesoría y se han remitido informes y estudios ambientales para el cumplimiento de requisitos exigido por los evaluadores.

Se han realizado reuniones para la articulación de trabajos interinstitucionales y de promoción de playas con los empresarios de Palomino en Dibulla y en el Canal Robles en el Corregimiento de Matitas en Riohacha, además de una reunión con Parques Nacionales para la implementación de actividades de educación ambiental a propios y turistas del PNN de Bahía Portete en Uribí.

100% de cumplimiento de la meta

**4.2.8.2. Número de población beneficiada.** 175 personas aproximadamente sensibilizadas.

**4.2.8.3. Ubicación geográfica beneficiados/ proyecto:** Uribí, Maicao, San Juan del Cesar. Distrito de Riohacha y Dibulla

## PROGRAMA V EDUCACION AMBIENTAL



**Programa 5.-: Educación Ambiental.-**

**Objetivo:** Generar procesos que ayuden a construir un tejido social alrededor del respeto al medio ambiente propiciando una cultura ambiental participativa.

PROYECTOS	PROPÓSITOS
5.1. Cultura Ambiental.	Lograr un cambio cultural en población para un adecuado aprovechamiento de los recursos bióticos – abióticos, socio económico de La Guajira
5.2. Participación Comunitaria	Contribuir al cambio de actitud en la población a través del manejo de los mecanismos de participación que generen un conocimiento reflexivo y valores dinamizando así una gestión ambiental participativa

**Proyecto 5.1.-Cultura Ambiental**

**5.1.1. Formación y capacitación de docentes y/o dinamizadores ambientales.**

**5.1.1.1. Logros Alcanzados.**

Se inició curso de formación a Docentes y Dinamizadores de Proyectos Ambientales Escolares a 25 docentes de las instituciones educativas del municipio de Hatonuevo, apoyados por la Secretaria Municipal y Departamental de Educación, cual tiene una duración de 4 meses con el desarrollo de 8 módulos, diseñados por el Ministerio de Educación Nacional, Ministerio de Ambiente y Desarrollo Sostenible.

Paralelamente se capacito a las docentes y funcionarias de la Fundación Comunitaria de La Guajira en Maicao, UCA, FUNCOL, y Coindesoin que dirigen una red de CDI's en el área urbana y rural de Riohacha.

100% de cumplimiento al terminar la formación ambiental de por lo menos 20 docentes o dinamizadores ambientales

**5.1.1.2. Número de población beneficiada.**

120 docentes

**5.1.1.3. Ubicación geográfica beneficiados/ proyecto**

Distrito de Riohacha, Municipio de Maicao y Municipio de Hatonuevo,

**5.1.2. Asesoría y consolidación de los PRAES asociados a temas de cambio climático, gestión del riesgo, gestión ambiental urbana, biodiversidad, recurso hídrico, de seguridad alimentaria o cosmovisión propia de comunidades indígenas o minorías étnicas.**

**5.1.2.1. Logros Alcanzados.**

Aunque el paro nacional de las instituciones educativas retrasó el calendario académico, se han realizado asesoría para la consolidación de proyectos ambientales escolares en el Distrito de Riohacha en: I.E Livio Reginaldo Fischione, I.E Chonkay, I.E José Antonio Galán, I.E Santa María Goretti, I.E Eusebio Mari, I.E Liceo Padilla e I.E Familia de Nazaret, en Mingueo al INETRAM en La Jagua del Pilar I.E Anaurio Manjarrez, en Fonseca Colegio Cristo Rey y en Hatonuevo a las I.E La Cruz, IE El Cerro, I.E Nuestra Sra. del Carmen, I.E El Carmelo e I.E Sagrado Corazón de Manaure, Se completa el listado de 20 instituciones educativas asesoradas en PRAE's con las siguientes: Denzil Escolar, Gimnasio Latino y Remedios Catalina Amaya y en la zona rural de Manaure en las Instituciones



Etnoeducativas d Caracas Rureya y Preciaru cerca de Aremasahin. Cabe anotar que la insuficiencia de recursos en la vigencia solo logró lo concerniente a asesorías para la identificación del problema ambiental y la formulación de las medidas de mitigación, se espera en siguientes vigencias pode materializar estas apuestas.

100% la meta al hacer presencia institucional en 20 de las 20 instituciones educativas programadas para la vigencia.

#### **5.1.2.2. Número de población beneficiada.**

752 personas aproximadamente

#### **5.1.2.3. Ubicación geográfica beneficiados/ proyecto**

Fonseca, Riohacha, Hatonuevo, La Jagua del Pilar, Dibulla, Manaure.

### **5.1.3. Promoción y fortalecimiento de los comités técnicos municipales y departamentales interinstitucionales de educación ambiental (CIDEA).**

#### **5.1.3.1. Logros Alcanzados.**

Como punto de encuentro para la articulación interinstitucional Corpoguajira está promoviendo el fortalecimiento de los CIDEA municipales a través del programa de Movilidad Urbana Sostenible denominado Yo Me Muevo en Bici, en tal sentido se han fortalecido con esta estrategia los CIDEA de Riohacha, Maicao y Fonseca.

Se realizó en la ciudad de Santa Marta una sesión del CIDEA Caribe que articula las iniciativas de fortalecimiento interinstitucional en educación ambiental en los Departamentos de la Costa Atlántica e Insular y se logró sacar un acta de compromisos para la firma de tomadores de decisión de las CAR y las Secretarías de Educación Departamental.

Por otro lado en reuniones con el CIDEA de Riohacha, se logró avanzar en la formulación del Plan de Acción de educación Ambiental para el Distrito, el cual contempla actividades en comunidades marginadas y en la zona rural, la celebración de fechas ambientales y la articulación logística para el desarrollo d las jornadas educativo ambientales, también en Fonseca se realizaron reuniones pero la dificultad de comprometerse en diciembre con presupuestos, originó que solo se vincularan a algunas actividades de gestión de residuos sólidos a lugares públicos

100% al promover el fortalecimiento de 4 de los 4 CIDEAS programados para la vigencia.

#### **5.1.3.2. Número de población beneficiada.**

339 participantes aproximadamente.

#### **5.1.3.3. Ubicación geográfica beneficiados/ proyecto**

Distrito de Riohacha, Maicao, Fonseca y CIDEA Caribe.

### **5.1.4. Desarrollo de alternativas tecnológicas contextualizadas de educación ambiental para promover el saber ambiental regional.**

#### **5.1.4.1. Logros Alcanzados.**

Se incluyó en el proyecto de educación ambiental aprobado por el OCAD de Corpoguajira la suscripción a la alternativa tecnológica para promover el saber ambiental denominada Virtual Pro el cual es un portal de investigación formación y comunicación para trabajarlo desde los centros de documentación ambiental con nuestros clientes externos, especialmente docentes y estudiantes de las diversas instituciones educativas urbanas y rurales del Departamento.



Como apoyo técnico en la Feria Escolar de Ciencia y Tecnología liderada por la Institución Educativa Livio Reginaldo Fischione y en la que participaron 9 instituciones del Distrito Capital, mostrando los adelantos tecnológicos para la conservación ambiental en las que se destacaron la producción de bio combustibles, la reutilización de filtros de aceite vehicular, la elaboración de productos de aseo y belleza a partir de plantas naturales, encapsuladores de olor, energías alternativas, entre otras iniciativas en stand y presentación en plenaria

100% de avance de la meta.

**5.1.4.2. Número de población beneficiada.**

80 personas estudiantes participantes de la feria.

**5.1.4.3. Ubicación geográfica beneficiados/ proyecto**

Distrito de Riohacha.

**5.1.5. Asistencia técnica a la formulación de proyectos de educación ambiental universitarios (PRAUS).**

**5.1.5.1. Logros Alcanzados.**

Se realiza asistencia técnica al PRAUS de la Universidad de La Guajira a través del grupo de trabajo social de 3er semestre liderados por la docente Dairy Torres, con charlas sobre cambio climático y actividades prácticas.

En la continuidad de ejercicios prácticos del PRAUS se adelantó jornada para el incremento de área verde en la sede Riohacha de la Universidad de La Guajira, bajo la coordinación del Grupo de Trabajo Social del 3er semestre y la participación de la comunidad estudiantil, donde la Corporación brindó las recomendaciones y la asistencia técnica para la siembra de 30 árboles frutales, como medida de estabilización de suelo, provisión de alimento, mitigación al cambio climático y hábitat para la avifauna local, se pretende en un futuro contar con corredor biológico

100% al desarrollar las correspondientes asesorías para la consolidación de proyectos ambientales en la universidad de La Guajira.

**5.1.5.2. Número de población beneficiada.**

112 personas aproximadamente recibiendo la asesoría y la capacitación

**5.1.5.3. Ubicación geográfica beneficiados/ proyecto**

Maicao y Distrito de Riohacha.

**5.1.6. Fomento del desarrollo de promotores ambientales desde el servicio social ambiental obligatorio.**

**5.1.6.1. Logros Alcanzados.**

Se terminó el curso de formación a estudiantes de bachillerato en la Institución Educativa Luis Antonio Robles para el cumplimiento de sus 80 horas de servicio social obligatorio, en tal sentido se han realizado 6 de las 6 capacitaciones que se programaron, sin embargo la parte práctica en campo no se pudo realizar debido a las dificultades en los tiempos académicos por el paro de abril y que afectó el desarrollo de actividades recreativas deportivas y ambientales proyectadas, no obstante se continúa con el mismo grupo para poder materializarla en la siguiente vigencia.

80% de avance de la meta al iniciar las sesiones teóricas y se completará al terminar las jornadas prácticas en campo.

## 5.1.6.2. Número de población beneficiada.

50 estudiantes participando de las actividades de servicio social ambiental obligatorio.

## 5.1.6.3. Ubicación geográfica beneficiados/ proyecto

Riohacha.

## 5.1.7. Fortalecimiento del centro de documentación ambiental.

### 5.1.7.1. Logros Alcanzados.

Se inició el fortalecimiento de los centros de documentación ambiental al hacer entrega de 200 ejemplares físicos de las colecciones ambientales de propiedad de Corpoguajira a la Institución Educativa del Corregimiento de Conejo en Fonseca y a la Biblioteca Departamental con 300 publicaciones, y se pretende el montaje de espacios especiales para la lectura de temas ambientales patrocinado por la Corporación.

Se tienen clasificados y enlistados 400 documentos ambientales y ecológicos para ser entregados 200 a la Biblioteca Héctor Salah Zuleta y los otros 200 a las Instalaciones del Centro Agroecológico y Ecoturístico de Corpoguajira en Río Claro.

Se continúa con las actividades de Lectura Al Parque para fomentar la lectura ambiental como extensión del centro de documentación y se han realizado acciones en el Parque de La Vida en Riohacha, El Barrio Nuevo Jerusalén y en el CREM de Fonseca con participación de estudiantes y ciudadanía en general

100% de la meta al realizar una acción de fortalecimiento del centro de documentación ambiental y su proyección a otros espacios.

### 5.1.7.2. Número de población beneficiada.

161 personas participando aproximadamente.

### 5.1.7.3. Ubicación geográfica beneficiados/ proyecto

Riohacha y Fonseca.

## Cuadro cumplimiento de Metas del Proyecto Cultura Ambiental

Actividades	Peso	Cumplimiento	Total
Impulsar la Formación / capacitación de Docentes y/o Dinamizadores Ambientales	6,42857143	100%	6,42857143
Asesoría y consolidación de los PRAES asociados a temas de cambio climático	6,42857143	100%	6,42857143
Promover la conformación y el fortalecimiento de los comités técnicos interinstitucionales de educación ambiental (CIDEA).	6,42857143	100%	6,42857143
Desarrollo de alternativas tecnológicas contextualizadas de educación ambiental para promover el saber ambiental regional.	6,42857143	100%	6,42857143
Asistencia técnica a la formulación de Proyectos de educación ambiental universitarios (PRAUS).	6,42857143	100%	6,42857143
Fomentar el desarrollo de promotores ambientales para el servicio social ambiental obligatorio.	6,42857143	80%	5,14285714
Fortalecimiento del centro de documentación ambiental.	6,42857143	100%	6,42857143
	45		43,7142857

## **Proyecto 5.2.-Participacion Comunitaria.-**

### **5.2.1. Impulso a la formulación de Proyectos Ciudadanos de Educación Ambiental (PROCEDAS).**

#### **5.2.1.1. Logros Alcanzados.**

Aparte de los Procedas Asesorados a las ONG Asongira con el programa de cultura ambiental, a la corporación preservar con el programa de gestión ambiental sectorial y al comité Guajira Verde con el programa de gestión ambiental urbana, se asesoró también a la Asociación de Comerciantes de Hatonuevo en su proyecto de Reciclaje de residuos urbanos y a la ONG Indígena Wayuu Talatsu Woumainn en su proyecto de abono orgánico con residuos de las comunidades indígenas visitadas.

Se realizó asistencia técnica a la Fundación Hombres y Mujeres Sembrando progreso de San Juan del Cesar quienes lideran la propuesta: Proyecto de Educación Ambiental a partir de Transferencias Tecnológicas en Las Instituciones Educativas de los Municipios de Fonseca, San Juan del Cesar, El Molino, Villanueva y Urumita del departamento de La Guajira.

Por ultimo también se hizo lo pertinente con la Fundación Casa Ecológica de Riohacha, para realizar la Implementación de Estrategias Pedagógicas de Sensibilización y Concientización Ambiental en el Centro Agroecológico y Etnoturístico Jerez, Municipio de Dibulla, todos los proyectos en mención se les orientó con base a la metodología MGA Web y la legislación enfocada a la inversión de recursos de regalías, desde la Corporación.

86% de la meta al asesorar 6 de los 7 procedas previsto para la vigencia

#### **5.2.1.2. Número de población beneficiada.**

34 personas reciben asesoría en la formulación de sus procedas.

#### **5.2.1.3. Ubicación geográfica beneficiados/ proyecto**

Fonseca, Manaure Riohacha.

### **5.2.2. Capacitación sobre mecanismos de participación ambiental ciudadana, veedurías ambientales y Red de Jóvenes de Ambiente.**

#### **5.2.2.1. Logros Alcanzados.**

Se realizó el fortalecimiento de la Red de Jóvenes de Ambiente de Manaure con estudiantes de la Institución Educativa Sagrado Corazón de Jesús y apoyados por el Plan de Intervenciones Colectivas, La Alcaldía Municipal, la Red Departamental de Jóvenes de Ambiente y Corpoguajira, para el desarrollo de actividades de gestión ambiental urbana, también se avanza en la alianza estratégica con el Comité de Veeduría Ciudadana Permanente, para el ejercicio del control social trabajando articuladamente con organizaciones Afrodescendientes e indígenas.

Acompañamientos en jornadas lúdico practicas con la unidad móvil y apoyando el desarrollo de jornadas de siembra en la comuna 10 y 5, barrios Matajuna, la Mano de Dios y Nazareth 3 etapa, como parte del desarrollo institucional y comunitario de la figura de la red en los municipios. Asimismo, se realizaron gestiones para consolidar redes en otros municipios como la jagua del pilar y Manaure aprovechando espacios de la plataforma de juventudes existente. Igualmente, este año se apoyó el desarrollo del Encuentro Nacional de La Red de Jóvenes de Ambiente a través de una delegación de La Guajira en Choco, lugar seleccionado para el mismo. Adicionalmente también se ha generado un fortalecimiento de la Red a través de su participación en otros espacios como la jornada yo me muevo en bici en Riohacha, en el foro del agua en las instalaciones del Sena, la III jornada de recolección de residuos pos consumo y la jornada de entrega voluntaria de fauna en el marco de los 34 años de Corpoguajira.

Por otro lado, se viene adelantando lo correspondiente a las Veedurías Ciudadanas realizando capacitaciones en diferentes grupos y comunidades en los municipios de Fonseca, Uribía, Villanueva, Dibulla, Riohacha tanto en zona urbana como rural.

100% de la meta al capacitar a los Grupo de Red de Jóvenes de Ambiente, y la capacitación sobre mecanismos de participación ambiental ciudadana con el Comité de Veeduría Ciudadana Permanente en comunidades.

#### **5.2.2.2. Número de población beneficiada.**

122 personas de los jóvenes de la Red de Jóvenes de Ambiente de Manaure y La Veeduría Ciudadana Permanente.

#### **5.2.2.3. Ubicación geográfica beneficiados/ proyecto**

Municipio de Manaure, Fonseca, Uribía, Villanueva, Dibulla, Distrito de Riohacha,

#### **5.2.3. Realización de eventos de ciencia, educación y participación ambiental.**

##### **5.2.3.1. Logros Alcanzados.**

“Feria de desarrollo seguro” en el marco de proyecto Rita adelantado por la Cruz Roja Guajira. “Primera Feria Internacional de la Resiliencia” con la Cruz Roja Americana. Acompañamiento con la Unidad Móvil La estrategia de educación ambiental Yo Me Muevo En Bici celebrando el Día Mundial de la Tierra. Desde Maicao hasta la reserva Montes de Oca en un recorrido de 56 Kms ida y regreso. Otro de 15 Kms en Riohacha y otra de 72 Kms desde Fonseca hasta Las Colonias, Jornada de Integración Comunitaria y Feria Agroalimentaria organizada por la Fundación panamericana para el Desarrollo a través del programa familias en su tierra, en El Hatillo.

La Unidad Móvil de Educación Ambiental como herramienta pedagógica para promover el saber ambiental regional. Mediante el programa de Cultura Ambiental Sobre Ruedas en toda la vigencia realizó 110 visitas a comunidades urbanas y rurales del departamento, aglutinando aproximadamente a alrededor de 5.500 personas en todas sus presentaciones en donde mediante pantalla gigante, y sonido de alta calidad, proyectó imágenes y videos orientados a la cultura del agua, el ahorro de la energía, la gestión adecuada de residuos sólidos, la producción limpia, las medidas de adaptación al cambio climático y la gestión del riesgo, promoviendo la integración comunitaria y la participación inter institucional en la región.

100% al realizar 7 de los 7 eventos que se tienen previstos para la vigencia.

##### **5.2.3.2. Número de población beneficiada.**

510 personas participando aproximadamente de los eventos de educación ambiental.

##### **5.2.3.3. Ubicación geográfica beneficiados/ proyecto.**

Riohacha, Maicao, Fonseca

#### **5.2.4. Divulgación e implementación de la Agenda Intersectorial de educación ambiental con perspectiva de género.**

##### **5.2.4.1. Logros Alcanzados.**

Con estudiantes de la acción de formación Técnico en Manejo Ambiental del SENA Comercial Riohacha y con los estudiantes de Trabajo Social e Ingeniería Ambiental de la Universidad de La Guajira en la sede Fonseca, se hizo la socialización de la Agenda Intersectorial de educación ambiental con perspectiva de género, así mismo En la

comunidad de Cerrejón 1 del Resguardo 4 de Noviembre del Municipio de Albania, se realizaron actividades pedagógicas ambientales, al igual que en la Ranchería Julián Pérez de Riohacha.

Bajo la orientación de profesionales del Ministerio de Ambiente se desarrolló en los municipios de Riohacha, Distracción y Urumita la socialización de la Agenda intersectorial, con participación de las fuerzas vivas de la sociedad civil, institucional y gremial de estas localidades, abordando los temas de la perspectiva de la educación ambiental para el cambio climático y gestión del riesgo y el papel de la mujer en el ahorro y uso eficiente del agua, producto de estas intervenciones se deben fortalecer los CIDEAS municipales y la construcción de sus planes de educación ambiental.

100% de la meta con el desarrollo de 3 de las 4 actividades de socialización de la agenda programadas para la vigencia

**5.2.4.2. Número de población beneficiada.**

250 personas aproximadamente participando en las reuniones y jornadas culturales.

**5.2.4.3. Ubicación geográfica beneficiados/ proyecto**

Albania, Distrito de Riohacha, Fonseca, Urumita y Distracción

**5.2.5. Desarrollo de estrategias de gestión ambiental participativa con comunidades y minorías étnicas.**

**5.2.5.1. Logros Alcanzados.**

Se realizaron actividades de participación ambiental en las comunidades indígenas Wayuu de en las que se dialogó acerca de las acciones necesarias para controlar la disposición inadecuada de los residuos sólidos y la potabilización del agua para consumo, así como también evitar la tala de bosque nativo para vender carbón vegetal, la caza indiscriminada de fauna también para la venta y en las zonas costeras como los pescadores promueven la conservación de la tortuga marina.

En este sentido continuamos el apoyo en la celebración del día de la Afrocolombianidad.

La Unidad Móvil de Educación Ambiental como estrategia de Gestión Ambiental Participativa incluyente, realizó presentaciones en las comunidades indígenas Wayuu en los resguardos de la media y alta Guajira donde mediante pantalla gigante, y sonido de alta calidad, proyectó imágenes y videos orientados a la cultura del agua, el ahorro de la energía, la gestión adecuada de residuos sólidos, la producción limpia, las medidas de adaptación al cambio climático y la gestión del riesgo, promoviendo la integración comunitaria y la participación inter institucional en la región. También se promovieron los valores y tradiciones culturales de la etnia a nivel de lenguaje, gastronomía, juegos tradicionales, vestuario, danzas y cantos ceremoniales.

100% del cumplimiento de la meta al realizar 45de las 5 actividades participativas en las comunidades étnicas.

**5.2.5.2. Número de población beneficiada.**

72 personas aproximadamente participaron en las jornadas de cultura ambiental y capacitación

**5.2.5.3. Ubicación geográfica beneficiados/ proyecto**

Puerto Caracol en el Distrito de Riohacha, Coveñas en el resguardo indígena de 4 de noviembre en el municipio de Albania, en el Cabo de la Vela en el municipio de Uribia y en la comunidad de Popoya en Manaure, en el resguardo indígena de Provincial en Barrancas, en el resguardo indígena de Mayabangloma en Fonseca y en la comunidad afro del corregimiento de Juan y Medio en el Distrito de Riohacha.



**5.2.6. Formulación e implementación de una estrategia pedagógica para la protección y conservación del ambiente desde la cosmovisión de las comunidades indígenas y negras.**

**5.2.6.1. Logros Alcanzados.**

Se continúa el programa de Comunidades Limpias, con Fundalianza y el acompañamiento de Corpogujira, además del trabajo realizado en las 22 comunidades indígenas de Manaure ubicadas entre Mayapo y El Pájaro en convenio con la Cancillería Nacional cuyo objetivo principal es mejorar las condiciones de calidad ambiental y paisajística de las comunidades.

En cumplimiento de sentencia judicial, se hizo presencia en el resguardo indígena Kogui Malayo Arhuaco, en la comunidad de Tungueka, en el corregimiento de Río Ancho en el municipio de Dibulla. En las que aparte de las intervenciones en Educación Ambiental, se hizo un recorrido hacia el sistema de captación de agua ubicado al noroccidente de la comunidad a unos 1.200 metros de esta el cual necesita intervención porque es muy rudimentario, está altamente sedimentado y la manguera de conducción de 1 pulgada presenta muchas fugas en su recorrido, la comunidad solicitó semillas de Palma para la siembra y continuar con la tradición de realizar sus casas en este material.

100% de cumplimiento de la meta al implementar una estrategia de educación ambiental para comunidades indígenas wayuu.

**5.2.6.2. Número de población beneficiada.**

192 personas participando de la actividad.

**5.2.6.3. Ubicación geográfica beneficiados/ proyecto**

Las comunidades de Betania e Ichien en Manaure, Morrocona y Los Ángeles en Maicao y, Samutpio en Uribia, comunidad indígena Kogui de Tungueka en el corregimiento de Río Ancho en el municipio de Dibulla.

**5.2.7. Asesoría a la ejecución de los POMCAS del Departamento desde el componente educativo ambiental.**

**5.2.7.1. Logros Alcanzados.**

En plenaria interdisciplinaria se cumplió con la asesoría en la aprobación de documentos finales en donde los asesores de la Corporación por las diferentes dependencias se encargaron de analizar y remitir ajustes a través de la oficina asesora de planeación, al Consorcio Wajirra responsable de la formulación del POMCAS Tapias - Camarones. Aún se realizan observaciones a los perfiles de los proyectos identificados Respecto al análisis de los productos de los POMCAS Tapias - Camarones, con las siguientes sugerencias: Ajustar costos en los proyectos del programa de educación ambiental por considerarlos insuficientes para las apuestas que se tienen a 10 años, e incluir los siguientes proyectos en el programa de gestión ambiental sectorial, los cuales son muy necesarios: - Implementación de estrategias de formalización o reconversión para el ejercicio de la pequeña, mediana y minería de subsistencia en términos competitivos y de sostenibilidad ambiental - Implementación de estrategias para la producción más limpia con los sectores productivos presentes en la cuenca - Implementación de estrategias para la conservación de espacios naturales con vocación turística presentes en la cuenca - Identificación e implementación de estrategias de prevención y mitigación de la huella de carbono en los sectores productivos presentes en la cuenca.

100% al realizadas 4 de las 4 asesorías planeadas para la vigencia

**5.2.7.2. Número de población beneficiada.**

9 funcionarios asesores.

**5.2.7.3. Ubicación geográfica beneficiados/ proyecto**

Distrito de Riohacha

**5.2.8. Formación para la conservación del ambiente a las fuerzas militares y de Policía.**

**5.2.8.1. Logros Alcanzados.**

Participación en la jornada de cultura ambiental coordinada por la Fundación Sueño Guajiro, con alrededor de ochenta madres cabeza de hogar recibieron capacitación en salud ambiental y buenas prácticas ambientales, también se realizó conversatorio sobre los aspectos ambientales del nuevo código de policía a los estudiantes de la Universidad de La Guajira en Fonseca y se realizó capacitación en residuos de posconsumo a los integrantes de la policía ecológica y ambiental.

Se realizó capacitación en normatividad ambiental y quedó pendiente otra en formalización minera a los policías ubicados en los puestos de control a la entrada de Mayapo y en puente Guerrero para que apoyen en los controles para el tráfico ilegal de fauna silvestre, maderas y minería de materiales de construcción y oro.

También con el batallón Cartagena se han realizado jornadas para la limpieza y conservación de las playas de Riohacha, y con el Batallón Buena Vista jornadas de arborización al interior de este y en municipio de Distracción, también con el Batallón Santa Bárbara y el Batallón Matamoros se realizan acercamientos para desarrollar actividades en la próxima vigencia.

75% de la meta al realizar 3 de las 4 capacitaciones programadas para la vigencia.

**5.2.8.2. Número de población beneficiada.**

185 personas aproximadamente

**5.2.8.3. Ubicación geográfica beneficiados/ proyecto**

Distrito de Riohacha y Fonseca,

**Cuadro cumplimiento de Metas del Proyecto Cultura Ambiental**

<b>Actividades</b>	<b>Peso</b>	<b>Cumplimiento</b>	<b>Total</b>
Impulsar la formulación de Proyectos Ciudadanos de Educación Ambiental (PROCEDAS).	5,625	86%	4,8375
Divulgar e implementar la Agenda Intersectorial de educación ambiental con perspectiva de género.	5,625	100%	5,625
Asesorar la formulación y/o ejecución de los POMCA del Departamento desde el componente educativo ambiental	5,625	100%	5,625
Capacitar sobre mecanismos de participación ambiental ciudadana a las veedurías ambientales y la Red de Jóvenes de Ambiente	5,625	100%	5,625
Desarrollar estrategias de gestión ambiental participativa con comunidades y minorías étnicas	5,625	100%	5,625
Realizar eventos de ciencia, educación y participación ambiental.	5,625	100%	5,625
Formular e implementar una estrategia pedagógica para la protección y conservación ambiental desde la cosmovisión de la comunidad indígena y negra.	5,625	100%	5,625
Formar para la conservación ambiental a las fuerzas militares y de Policía	5,625	75%	4,21875
	45		42,80625

## PROGRAMA VI CALIDAD AMBIENTAL



**Programa 6.-Calidad Ambiental.**

**Objetivo:** Fortalecer y modernizar a CORPOGUAJIRA, mejorando su capacidad de administración y gestión ambiental.

Proyectos	Propósito
6.1. Monitoreo y Evaluación de La Calidad de los Recursos Naturales y la Biodiversidad	<p>Ejercicio de la autoridad ambiental en la región, con miras a afrontar de manera integral y efectiva el aprovechamiento racional y sostenible de los recursos naturales y la biodiversidad, a fin de garantizar su conservación para las generaciones futuras, así como el derecho de las personas a gozar de un ambiente equilibrado y adecuado para el desarrollo de sus vidas.</p> <p>En esta integralidad se afrontara oportunamente los principales problemas de uso insostenible de recursos naturales renovables y de inadecuada disposición de residuos sólidos y líquidos, ocasionados por el desarrollo de infraestructuras y de proyectos y actividades de tipo doméstico, agropecuario y agroindustrial que no consideran las regulaciones sobre ordenamiento territorial, usos del suelo y medio ambiente.</p>
6.2. Calidad del Aire	Generar y proporcionar la información necesaria para tomar las decisiones adecuadas a favor de la gestión y mejora del medio ambiente, mediante la implementación de un Sistema de Gestión de la Calidad del Aire que permita el mejoramiento continuo en la búsqueda de la disminución del potencial deterioro de la salud pública y otros aspectos ambientales.

**Proyecto 6.1.- Monitoreo y Evaluación de la Calidad de los Recursos Naturales y la Biodiversidad**

**6.1.1. Realización de Seguimiento Ambiental.**

**6.1.1.1 Logros Alcanzados.**

Seguimiento ambiental a:

7 (siete) PUEAA.

20 PSMV (15 cabeceras municipales, 2 reasentamientos y 3 corregimientos)

PGIRS 15 cabeceras municipales

353 visitas de seguimiento ambiental de las 378 incluidas en la base de datos de autorizaciones ambientales

**Número de población beneficiada.** 7 (siete) PUEAA, 20 PSMV y 15 PGIRS.

6.1.1.2 **Ubicación geográfica beneficiados/ proyecto.** Departamento de La Guajira

**6.1.2. Trámite de Licencias, Permisos y Autorizaciones.**

**6.1.2.1. Logros Alcanzados.**

En el año 2017 se expidieron 195 actos administrativos de otorgamiento de Licencias, permisos y Autorizaciones ambientales, distribuidos así: Licencias ambientales 2, permisos de vertimientos 22, aprovechamiento forestal 51, concesión de aguas superficiales 7, concesión de aguas subterráneas 6, prospección y exploración de aguas subterráneas 87, emisiones atmosféricas 4, ocupación de cauce 4, Permiso de recolección de especímenes 2, permiso de estudios de recursos naturales 4, aprobación de planes de contingencia5, siendo el permiso de prospección y exploración de aguas subterráneas con 87 Actos administrativos el permiso con mayor solicitud.



**6.1.2.2. Número de población beneficiada.** 5.000 personas

**6.1.2.3. Ubicación geográfica beneficiados/ proyecto.** Uribia, Manaure, Maicao, Riohacha Albania y Dibulla.

**6.1.3. Trámite de Procesos Sancionatorios.**

**6.1.3.1. Logros Alcanzados.**

Se ordenaron 186 aperturas de investigación y se ordenó el cierre de 20 investigaciones imponiéndose sanciones de decomisos de productos forestales como madera y carbón vegetal e igualmente imposición de multas.

**6.1.3.2. Número de población beneficiada.** 186 aperturas de investigación.

**6.1.3.3. Ubicación geográfica beneficiados/ proyecto.** Uribia, Manaure, Maicao, Riohacha Albania y Dibulla.

**6.1.4. Control al tráfico ilegal de flora y fauna.**

**6.1.4.1. Logros Alcanzados.**

De 200 operativos de control de fauna y flora propuestos para el año 2017, se adelantaron con el apoyo de la policía, el ejército y la fiscalía 37 operativo, para un total de 188, los cuales representaron la incautación o decomiso especies de fauna y flora, lo que equivale a un cumplimiento del 94% de la meta anual propuesta; es decir se cumplió satisfactoriamente con éste indicador

**6.1.4.2. Número de población beneficiada:** 340.000 Personas.

**Ubicación geográfica beneficiados/ proyecto:** Dibulla, Fonseca, Maicao, Manaure, Uribia, Riohacha, Albania.

**6.1.5. Medidas Preventivas**

**6.1.5.1. Logros Alcanzados.**

En el año 2017, se Impusieron 14 medidas preventivas, consistentes en la suspensión de actividades.

**6.1.5.2. Número de población beneficiada.** 14 medidas preventivas.

**6.1.5.3. Ubicación geográfica beneficiados/ proyecto.** Uribia, Manaure, Maicao, Riohacha Albania y Dibulla.

**6.1.6. Registro Único de Infractores Ambientales.**

**6.1.6.1. Logros Alcanzados.**

**6.1.6.2. Número de población beneficiada.**

**6.1.6.3. Ubicación geográfica beneficiados/ proyecto**





## INFORME DE AVANCE DE LA EJECUCIÓN DEL PLAN DE ACCIÓN 2016 - 2019 A 31 DE DICIEMBRE DE 2017





## INFORME DE AVANCE DE LA EJECUCIÓN DEL PLAN DE ACCIÓN 2016 - 2019 A 31 DE DICIEMBRE DE 2017

### Proyecto 6.2. Calidad del Aire.-

<b>Propósito</b>	Generar y proporcionar la información necesaria para tomar las decisiones adecuadas a favor de la gestión y mejora del medio ambiente, mediante la implementación de un SISTEMA DE GESTION DE LA CALIDAD DEL AIRE que permita el mejoramiento continuo en la búsqueda de la disminución del potencial deterioro de la salud pública y otros aspectos ambientales.
------------------	---

#### 6.2.1. Fortalecimiento del Sistema de Vigilancia de la Calidad del Aire, SVCA, mediante el control y monitoreo de emisiones de fuentes móviles

##### 6.2.1.1. Logros Alcanzados.

Para el año 2017 se propuso una meta de 50 campañas de fuentes móviles en todo el departamento y el acumulado hasta el cuarto trimestre del 2017 corresponde a 49 operativos, lo significa un logro del 98% de la meta propuesta; es decir se alcanzó satisfactoriamente éste indicador

##### 6.2.1.2. Número de población beneficiada. 936.000 Personas

**6.2.1.3. Ubicación geográfica beneficiados/ proyecto:** Albania, Dibulla, Manaure, Riohacha, Uribia, Maicao, Hato Nuevo, Barrancas, Fonseca, Distracción, San Juan, El Molino, Villanueva, Urumita y La Jagua del Pilar

#### 6.2.2. Control de emisiones atmosféricas de las fuentes móviles.

##### 6.2.2.1. Logros Alcanzados.

##### 6.2.2.2. Número de población beneficiada.

##### 6.2.2.3. Ubicación geográfica beneficiados/ proyecto

#### 6.2.3. Porcentaje de vehículos revisados por la autoridad ambiental.

##### 6.2.3.1. Logros Alcanzados.

Con relación a éste indicador, se propuso un porcentaje de vehículos revisados por la autoridad ambiental del 100% y lo que corresponde al año 2017 se alcanzó un 98.4%; es decir de los 623 vehículos incluido los centros de diagnósticos, que tiene como compromiso nuestra institución, se revisaron un total de 615 de los mismos, quedando pendiente realizar una campaña a los automotores de Corpoguajira y contratistas de ésta, como en la ciudad de Riohacha para completar los 623 vehículos revisados; es decir se cumplió un porcentaje de 98.4%.

##### 6.2.3.2. Número de población beneficiada: 936.000 Personas

**6.2.3.3. Ubicación geográfica beneficiados/ proyecto :** Albania, Dibulla, Manaure, Riohacha, Uribia, Maicao, Hato Nuevo, Barrancas, Fonseca, Distracción, San Juan, El Molino, Villanueva, Urumita y La Jagua del Pilar



85

Carrera. 7 No 12 -25  
Teléfonos: (5) 7273905 telefax (5)7273904

[www.corpoguajira.gov.co](http://www.corpoguajira.gov.co)

Laboratorio: (5) 7285052 – Fonseca: teléfonos: (5) 7756123  
Riohacha – Colombia



## INFORME DE AVANCE DE LA EJECUCIÓN DEL PLAN DE ACCIÓN 2016 - 2019 A 31 DE DICIEMBRE DE 2017

### 6.2.4. Monitoreo de la calidad del aire.

6.2.4.1. Registro de la calidad del aire en centros poblados mayores de 100000 habitantes, y corredores industriales determinado en redes de monitoreo con equipos PM10.





## INFORME DE AVANCE DE LA EJECUCIÓN DEL PLAN DE ACCIÓN 2016 - 2019 A 31 DE DICIEMBRE DE 2017

### 6.2.4.1.1. Logros Alcanzados.

Los resultados del Sistema de Vigilancia de Calidad del Aire (SVCA) para el periodo comprendido entre el 01 de enero hasta el 31 de diciembre de 2017 en lo que se refiere a las Partículas Menores a 10 micras (PM10), reportaron un valor promedio de las diez (10) estaciones del 39,5  $\mu\text{g}/\text{m}^3$  lo que refleja una disminución de 21% con relación a la norma anual (50  $\mu\text{g}/\text{m}^3$ ) y un avance del indicador del orden del 79% para ese tamaño de partículas.

Se ha tenido dificultad con dos de las diez estaciones de monitoreo; la Estación Las Casitas fue necesario retirarla por hurto de los cables y en Provincial no permitieron el acceso de los técnicos a realizar el monitoreo. Las estaciones quedaron por fuera desde el mes de Julio del año 2017, lo cual indudablemente incidió en los resultados.

**6.2.4.1.2. Número de población beneficiada:** 145.000 Personas.

**6.2.4.1.3. Ubicación geográfica beneficiados/ proyecto:** Albania, Fonseca, Barrancas, Hatonuevo

### 6.2.4.2. Registro de la calidad del aire en centros poblados mayores de 100000 habitantes, y corredores industriales determinado en redes de monitoreo con equipos PST.

#### 6.2.4.2.1. Logros Alcanzados.

En lo que respecta a este tipo de partículas se efectuaron un total de 309 monitoreos de la calidad del aire de los cuales quedaron válidos 301 y se obtuvo un valor promedio de las tres (3) estaciones de 75,4  $\mu\text{g}/\text{m}^3$ , lo que significa que no se sobrepasó la tendencia de la norma anual; la estación Barrancas registró un valor de 87,6  $\mu\text{g}/\text{m}^3$ , Pacharoca 79,9  $\mu\text{g}/\text{m}^3$  y Cuestecitas 58,6  $\mu\text{g}/\text{m}^3$  es decir todas quedaron por debajo de la tendencia de la norma anual. Se presentó una disminución del orden del 24,6% con relación a la norma anual (100  $\mu\text{g}/\text{m}^3$ ) y un avance del indicador del orden del 88% para Partículas Suspensas Totales (PST)

Durante el año 2017, no se tuvo problemas con la operatividad de las tres estaciones, salvo algunas perdidas de monitoreos por fallas en el fluido eléctrico o no cumplimiento del tiempo estipulado para el muestro y los resultados muestran una disminución de concentración con relación al año inmediatamente anterior.

**6.2.4.2.2. Número de población beneficiada.** 80.000 personas.

**6.2.4.2.3. Ubicación geográfica beneficiados/ proyecto:** Albania y Barrancas.

**6.2.4.2.4. Número de estaciones reportadas al SISAIRE.**

#### 6.2.4.2.5. Logros Alcanzados.

Se propuso una meta anual de 20 estaciones reportadas a la plataforma del IDEAM y en el año 2017 se reportaron 13 estaciones; es decir se cumplió con el citado indicador en un 65%; aclarando que se no se pudieron instalar las 7 estaciones restantes, tanto en Riohacha como en el área de influencia de Puerto Brisa, Puerto Bolívar y Termoguajira y así poder cumplir satisfactoriamente con ese indicador.

**6.2.4.2.6. Número de población beneficiada:** 145.000 personas





## INFORME DE AVANCE DE LA EJECUCIÓN DEL PLAN DE ACCIÓN 2016 - 2019 A 31 DE DICIEMBRE DE 2017

**6.2.4.2.7. Ubicación geográfica beneficiados/ proyecto:** Albania, Hatonuevo, Barrancas y Fonseca.



Carrera. 7 No 12 -25  
Teléfonos: (5) 7273905 telefax (5)7273904  
[www.corpoguajira.gov.co](http://www.corpoguajira.gov.co)  
Laboratorio: (5) 7285052 – Fonseca: teléfonos: (5) 7756123  
Riohacha – Colombia





## INFORME DE AVANCE DE LA EJECUCIÓN DEL PLAN DE ACCIÓN 2016 - 2019 A 31 DE DICIEMBRE DE 2017

### PROGRAMA VII INSTITUCIONAL BUEN GOBIERNO PARA LA GESTION AMBIENTAL





## INFORME DE AVANCE DE LA EJECUCIÓN DEL PLAN DE ACCIÓN 2016 - 2019 A 31 DE DICIEMBRE DE 2017

### . Programa Institucional: # 7 Buen Gobierno para la Gestión Ambiental.

**Objetivo:** Fortalecer y modernizar a CORPOGUAJIRA, mejorando su capacidad de administración y gestión ambiental.

Fortalecimiento de la institucionalidad, Gobernanza y Buen Gobierno
Área o Proceso
7.1. Fortalecimiento de la institucionalidad, gobernanza y buen gobierno.

#### 7.1.1. Cumplimiento de la Gestión Misional y de Gobierno.

##### 6.2.4.2.8. Logros Alcanzados.

Promover la participación ciudadana, particularmente mediante el desarrollo de “auditorías visibles” para que la comunidad sea veedora directa de la ejecución de los procesos de contratación al interior de las entidades, previa reglamentación expedida por el comité de coordinación y seguimiento. De igual forma, las entidades promoverán que la ciudadanía juegue un rol activo en el diseño, desarrollo y evaluación de las obligaciones que contempla el artículo 73 del estatuto anticorrupción.

En atención a este punto, esta Corporación ha efectuado diversas socializaciones; así mismo, se viene aplicando una encuesta de percepción Auditoría visibles (foro inicio-seguimiento - Final) con el fin de determinar el grado de satisfacción de los usuarios respecto a la socialización y el seguimiento a los proyectos; sin embargo en el último trimestre del 2017 no se realizó ninguna auditoría visible.

Además de lo anterior, y en cumplimiento de la ley 850/03, Art. 2.2.1.1.2.1.5 del Decreto 1082715 y de la Resolución 1257/14, tanto en los avisos de convocatoria, como en los pliegos de condiciones y también en los actos de apertura de las contrataciones que adelanta la Corporación, se hace la invitación abierta a todas las veedurías ciudadanas para que participen activamente en los procesos contractuales. Cuando estas organizaciones han formulado observaciones han sido atendidas oportunamente. La invitación se hace abierta por los medios que la ley señala para ello, puesto que no puede hacerse una invitación cerrada a determinadas veedurías, pues ello contrariaría la ley.

La convocatoria a las veedurías que se hace en los actos contractuales, abarca su asistencia a las audiencias que se lleven a cabo en los procesos, toda vez que estas tienen el carácter de públicas, con el objeto de involucrar a los ciudadanos y organizaciones de la sociedad civil en la formulación, ejecución, control y evaluación de la gestión pública.

Todas estas actuaciones pueden constatararse revisando las publicaciones hechas por la Corporación en el SECOP.



Carrera. 7 No 12 -25  
Teléfonos: (5) 7273905 telefax (5) 7273904  
[www.corpoguajira.gov.co](http://www.corpoguajira.gov.co)  
Laboratorio: (5) 7285052 – Fonseca: teléfonos: (5) 7756123  
Riohacha – Colombia



## INFORME DE AVANCE DE LA EJECUCIÓN DEL PLAN DE ACCIÓN 2016 - 2019 A 31 DE DICIEMBRE DE 2017

- **Desarrollar una estrategia para hacer visible, de forma sencilla y amigable, toda la contratación de las entidades a través de sus respectivas páginas web.**

Dando cumplimiento a la normatividad vigente, la Oficina de Jurídica, en el reporte de los indicadores, en el cumplimiento a los Deberes de Publicidad en Colombia compra eficiente CCE; en los procesos de contratación publicados, indicó que hasta la fecha se tienen:

Modalidad de Contratación	Adelantadas	Publicadas
Licitación Publica	2	2
Concurso de Méritos	2	2
Selección Abreviada	1	1
Contratos de Prestación de Servicios	18	18
Convenios	2	2
Mínima Cuantía	4	4
Compraventa	1	1
Subastas Inversa	0	0
<b>Total</b>		<b>30</b>

En cuanto a la relación de los contratos y convenios, publicados en la página Web de la Corporación, se pudo evidenciar, que hasta la fecha se encuentran publicados la relación de todos los meses del año 2016 y todos los meses del año 2017.

- **Conocimiento de la autoridades competente cualquier acto irregular del que tengan conocimiento.**

Una vez implementada la oficina de atención al ciudadano y el procedimiento integral de PQRS y trámites ambientales, desde septiembre hasta diciembre de 2017; se han recibido en esta Corporación por los distintos medios, establecido para ello, las siguientes PQRS.





## INFORME DE AVANCE DE LA EJECUCIÓN DEL PLAN DE ACCIÓN 2016 - 2019 A 31 DE DICIEMBRE DE 2017

PQRS	
Criterio	Cantidad
Total Recibidas	280
Total Respondidas	201
Extemporáneas	43
Total pendientes por responder	36

Quejas Ambientales	
Criterio	Cantidad
Total Recibidas	55
Total Respondidas	13
Total Pendientes por Responder	42

Como también, se Implementó la Ventanilla Verde en el corregimiento de Palomino, oficina con la cual se atiende la demanda de proyectos, afectaciones y temas eco turísticos en esa parte del departamento de La Guajira.

Es preciso anotar que en la página WEB de esta entidad se encuentran publicados los informes mensuales a las PQRS hasta el mes de noviembre de 2017, faltando el mes de diciembre teniendo en cuenta que la oficina de comunicaciones y atención al ciudadano envía estos informes a la oficina de Gestión de las TIC, para que sean colgados, los 10 primeros días del siguiente mes.

- **Poner en marcha una estrategia permanente de rendición de cuentas que incluya, cuando menos, la realización de una audiencia pública al año, sin desmedro de ejercicios adicionales de participación ciudadana que se promuevan; incluyendo en la rendición de cuentas los aspectos referentes a la gestión gerencial y la participación y articulación con la comunidad; a través del uso de tics para informar a la ciudadanía y establecer un diálogo permanente con la misma.**

El día 20 de abril de 2017, se llevó a cabo la Audiencia Pública de Seguimiento al Plan de Acción Cuatrienal 2016-2019 "Prosperidad Paz y Sostenibilidad, en términos de producto, desempeño de la Corporación, en el corto y mediano plazo y su aporte al cumplimiento del Plan de Gestión Ambiental Regional - PGAR; en el Centro Cultural del Departamento de la Guajira, en el Salón Sierra Nevada Uno.

- **Brindarle todo su apoyo técnico, administrativo y financiero a las oficinas de control interno para que, entre otras funciones, estas sean garantes del cumplimiento de las obligaciones derivadas del artículo 73 del estatuto anticorrupción.**





## INFORME DE AVANCE DE LA EJECUCIÓN DEL PLAN DE ACCIÓN 2016 - 2019 A 31 DE DICIEMBRE DE 2017

Una vez realizado la reorganización a la Oficina de Control Interno, está realizó el seguimiento y evaluación al Plan Anticorrupción y servicio al ciudadano con corte al 31 de diciembre de 2017, en sus diferentes procesos.

Como también realizó el informe trimestral del estado del sistema de control interno, de conformidad con lo establecido en la Ley 1474 de 2011; los cuales se encuentran publicados en la página Web de la entidad.

- **Incluir en el plan de acción de las diferentes entidades, los compromisos adquiridos de conformidad con el presente acuerdo, a los cuales se le hará seguimiento cada tres (3) meses.**

Que en el Plan de Acción de la Corporación 2016-2019 se encuentra incluido en el Programa 3.7 Buen gobierno para la gestión ambiental en el proyecto fortalecimiento de la institucionalidad, gobernanza y buen gobierno, con la actividad cumplimiento de la Gestión Misional y de Gobierno, este fue aprobado mediante el Acuerdo del Consejo Directivo No. 008 del 11 de mayo de 2016.

**6.2.4.2.9. Número de población beneficiada.** 114 funcionarios

**6.2.4.2.10. Ubicación geográfica beneficiados/ proyecto:** Corpoguajira.

### 7.1.2. Transparencia, participación y servicio al ciudadano.

#### 7.1.2.1. Comunicaciones

**Satisfacción del cliente con la gestión ambiental institucional.**

##### 7.1.2.1.1. Logros Alcanzados.

Se formuló nuevo instrumento para obtención de información sobre características del cliente, canales de información frecuentados y la percepción de la imagen de la Corporación se obtuvo un puntaje de 4,66 / 5 (Criterio Excelente).

Se aplicó el instrumento de medición presencial (en las instalaciones de la Corporación y en la Audiencia Pública del 20 de Abril de 2017, y virtual a través del correo electrónico de los clientes que realizan solicitudes e interponen PQRSD ante esta Corporación, obteniendo puntaje positivo de 4,24 en una escala de 0 – 5, puntaje que permite ubicar la imagen de la Corporación en un Criterio Excelente.

En este sentido, para el acumulado de este componente se tiene un puntaje promedio de 4,45.

Teniendo en cuenta el puntaje de percepción obtenido para el cuarto trimestre de 2017, es preciso indicar que luego de computada con el resultado obtenido en el primer trimestre (4,66), segundo trimestre (4,24) y tercer trimestre (3,90) la percepción de la imagen de la Corporación promedia un puntaje de 4,212 lo que en términos porcentuales equivale al 84,25%.

**7.1.2.1.2. Número de población beneficiada.**

**7.1.2.1.3. Ubicación geográfica beneficiados/ proyecto:** Territorio Nacional.



93

Carrera. 7 No 12 -25  
Teléfonos: (5) 7273905 telefax (5)7273904  
[www.corpoguajira.gov.co](http://www.corpoguajira.gov.co)  
Laboratorio: (5) 7285052 – Fonseca: teléfonos: (5) 7756123  
Riohacha – Colombia





## INFORME DE AVANCE DE LA EJECUCIÓN DEL PLAN DE ACCIÓN 2016 - 2019 A 31 DE DICIEMBRE DE 2017

### Administración y funcionamiento de la página web

Visibilización de la gestión de la Corporación de manera oportuna en la sección de noticias de la página web. Este canal informativo presenta inconvenientes relacionados con el formato, diseño y ejecución de contenidos ya que las categorías no se encuentran definidas. Además se sugirió renovar el diseño de la herramienta para mejorar la imagen web de la Corporación.

### Atención de PQRSD

Se recibió un total de 1164 PQRSD de las cuales se han contestado 1053 registros.

Atención Oportuna de las PQRSD: 90%

### Ejecución del Plan de Comunicaciones

Se desarrollaron una serie de actividades que dan cumplimiento al Plan de Comunicaciones.

Cumplimiento del plan de Comunicaciones Institucional: 95%

### Implementación del Sistema de Responsabilidad Social

Se realizó campaña de sensibilización con la alta dirección y funcionarios para que conozcan los objetivos de la COE trazados en el 2016 y empiecen a documentar las acciones que se han propuesto para dar cumplimiento a los objetivos; se adelanta proceso de contratación de la consultoría para documentar e incluir en el direccionamiento estratégico de la Corporación el tema de la RSC, relacionamiento con grupos de interés con miras a publicar la COE 2017.

Conjuntamente con las áreas funcionales de la Corporación se han realizado acciones que han permitido avances en la implementación de cada uno de los ejes desarrollados por la Red Pacto Global como son Estándares Laborales, Medio Ambiente, Anticorrupción y Derechos Humanos.

#### 7.1.2.1.4. Control Interno

##### 7.1.2.1.4.1. Nivel de cumplimiento del Plan de Mejoramiento de la Contraloría General de La República.

##### 7.1.2.1.4.2. Logros Alcanzados.

Se realizó el seguimiento al Plan de Mejoramiento correspondiente a la auditoría de la vigencia 2016 realizada por la Contraloría General de la República.





## INFORME DE AVANCE DE LA EJECUCIÓN DEL PLAN DE ACCIÓN 2016 - 2019 A 31 DE DICIEMBRE DE 2017

La evaluación se realizó con corte a 30 de Junio de 2017, mostrando un cumplimiento del 100% y avance del 52.57% de conformidad con preceptuado en la Directiva 008 de 2.003, el cual será reportado a través del Sistema de Rendición de la Cuenta e Informes SIRECI, tal como lo estipula la Resolución Orgánica No. 7350 de 2013.

En relación al informe presentado por la Contraloría General de la República respecto a la vigencia 2016, arrojó como resultado de la auditoria desarrollada por este Ente de control un NIVEL DE RIESGO MEDIO.

La política de riesgo es conocida y aplicada por todos los procesos. Se cuenta con mapas de riesgos por procesos y el institucional, lo que facilita la gestión de sus riesgos.

**7.1.2.1.4.3. Número de población beneficiada:** 114 funcionarios de la corporación.

**7.1.2.1.4.4. Ubicación geográfica beneficiados/ proyecto:** Sedes Corpoguajira Riohacha y Fonseca.

**7.1.2.1.5. Nivel de calificación del riesgo de la entidad según la Contraloría General de la República.**

**7.1.2.1.5.1. Logros Alcanzados.**

**7.1.2.1.5.2. Número de población beneficiada.**

**7.1.2.1.5.3. Ubicación geográfica beneficiados/ proyecto**

**7.1.2.1.6. Sistema Integrado de Gestión**

### Calificación del Sistema de Control Interno (MECI) por DAFP

**7.1.2.1.6.1. Logros**

El grado de madurez del Sistema de Control Interno según el Modelo Estándar de Control Interno, MECI, arrojó como resultado un nivel SATISFACTORIO una calificación de 70 puntos, evidenciando que se cumple de forma completa y bien estructurada con la aplicación del modelo, se toman acciones derivadas del seguimiento y análisis de la información interna y externa permitiendo la actualización de sus procesos.

La evaluación anual del Sistema de Control Interno vigencia 2016 se realizó a través del aplicativo FURAG-MECI expedido por el Departamento Administrativo de la Función Pública vigencia 2016, conforme a la Circular No. 100-22 de 2016.

**7.1.2.1.6.2. Población Beneficiada:** 114 funcionarios de la corporación



95

Carrera. 7 No 12 -25  
Teléfonos: (5) 7273905 telefax (5)7273904  
[www.corpoguajira.gov.co](http://www.corpoguajira.gov.co)  
Laboratorio: (5) 7285052 – Fonseca: teléfonos: (5) 7756123  
Riohacha – Colombia



## INFORME DE AVANCE DE LA EJECUCIÓN DEL PLAN DE ACCIÓN 2016 - 2019 A 31 DE DICIEMBRE DE 2017

### 7.1.2.1.6.3. Ubicación Geografica: Sedes Corpoguajira Riohacha y Fonseca.

No se realizó la Evaluación del Sistema de Gestión de Calidad por DAFP debido a la nueva versión- FURAG.

### 7.1.2.1.7. Cumplimiento del Programa de Auditorías Internas.

#### 7.1.2.1.7.1. Logros

Se cumplió con el Programa de Auditoria del Sistema Integrado de Gestión, vigencia 2017, la fecha estipulada para su ejecución conforme al Plan de Auditoria, su desarrollo se llevó a cabo los días 6 y 7 de junio de 2017; se practicaron las auditorias especiales, que a continuación detallo:

1. Informe a la Gestión Contractual. Ley 80 de 1.993
2. Informe del Sistema Único de Gestión e Información Litigiosa del Estado " E-KOGUI" Decreto 4085 del 2011 Artículo 6 Numeral 2, Decreto 1069 de 2015 Artículo 2.2.3.4.1.5
3. Informe del Comité De Conciliación, Decreto 1716 de 2009, artículo 26 Parágrafo Único.
4. Informe de Evaluación por Dependencia. Ley 909 de 2004, artículo 39.
5. Evaluación de las Auditorias Visibles, Acuerdo 012 de agosto de 2012, Resolución 01257 del 23 de julio de 2014 a los contratos 141/2014, 003/2016, 0016/2016, 0022/2016, 0074/2016, 0137/2015, 0053/2016, 011/2016.

Informe de Encuestas de Percepción del Plan Integral de Compensación del Proyecto del Cerrejón denominado Tajo La Puente- Arroyo Bruno.

6. Auditoria de Caja Menor.
7. Auditoria a los procesos de Control interno Disciplinario
8. Se apertura el Plan de Auditoria de: Proceso de Evaluación, Seguimiento, Monitoreo y Control Ambiental salvoconducto.
9. VITAL.
10. Sistema Integrado de Comunicación Oficial (SICO), Proceso Administrativo y Financiero Tesorería y Presupuesto)
11. Auditoria al Sistema Gestión Ambiental





## INFORME DE AVANCE DE LA EJECUCIÓN DEL PLAN DE ACCIÓN 2016 - 2019 A 31 DE DICIEMBRE DE 2017

**7.1.2.1.7.2. Población Beneficiada:** 114 funcionarios de la corporación

**7.1.2.1.7.3. Ubicación Geográfica:** Sedes Corpoguajira Riohacha y Fonseca.

**7.1.2.1.8. Otras Gestiones Realizadas por la Oficina de Control Interno.**

- **Directiva No. 001 DE 1.999 Informe de Software.**

Se reportó a la Dirección Nacional de Derechos de Autor – DNDA el Informe de Software vigencia 2016, en cumplimiento a lo preceptuado en la Directiva Presidencial No. 01 del 25 de Febrero de 1999.

- **Informe anual de evaluación control interno contable - vigencia 2016.**

Se presentó evaluación anual del Sistema de Control Interno Contable vigencia 2016, a la Contaduría General de la Nación, mediante el aplicativo CHIP, donde se contestaron las preguntas formuladas, en relación a la etapa de reconocimiento, identificación, clasificación, revelación, registro, ajustes de los hechos económicos financieros, sociales y ambientales.

- Seguimiento realizado al Plan de Mejoramiento suscrito con la CGR, obtuvo un cumplimiento del 71.77% con corte a 30 de Diciembre de 2017.

- **Informe Ley 1474 DE 2011, Artículo 9**

Se presentó el informe pormenorizado del Estado del Sistema de Control Interno el periodo cuatrimestral correspondiente Noviembre de 2016 a Marzo de 2017, el cual se publica en la página web de la Corporación.

### Aspectos sobre los cuales la oficina de Control Interno recomienda revisiones y fortalecimiento

- Se requiere total compromiso y atención inmediata a la operatividad del Sistema Integrado de Gestión de la organización, si se desea continuar con el mejoramiento del mismo, en aras de que contribuya a la mejora del desempeño global, y por tanto proporcione una base sólida para el cumplimiento de los objetivos.
- Capacitar al personal de la organización en los aspectos de las normas NTC-ISO 9001:2015, NTC GP 1000:2009 y MECI 2014, así como en los establecidos por la propia organización y los normativos y legales aplicables, recalcando la importancia de estos para el logro de los objetivos Institucionales.



97

Carrera. 7 No 12 -25  
Teléfonos: (5) 7273905 telefax (5)7273904  
[www.corpoguajira.gov.co](http://www.corpoguajira.gov.co)  
Laboratorio: (5) 7285052 – Fonseca: teléfonos: (5) 7756123  
Riohacha – Colombia



## INFORME DE AVANCE DE LA EJECUCIÓN DEL PLAN DE ACCIÓN 2016 - 2019 A 31 DE DICIEMBRE DE 2017

- Seguir con el compromiso evidenciado para con el Mantenimiento y Mejora del Sistema Integrado de Gestión de la organización.

### Asesoría y Acompañamiento

En cumplimiento al Rol de Asesoría y Acompañamiento, hemos apoyado al proceso de inducción al personal que ingresa a esta Corporación, conforme a las diferentes modalidades.

#### 7.1.3. Gestión del Talento Humano.

##### 7.1.3.1. Evaluación del Desempeño Laboral:

##### 7.1.3.1.1. Logros:

En lo correspondiente al Proceso de Evaluación del Desempeño Laboral del periodo 1 de febrero de 2017 al 31 de Enero de 2018, se logró cumplir con las indicaciones señaladas en el Acuerdo 565 de 2016 emanado por la Comisión Nacional del Servicio Civil, en cuanto al tiempo para su aplicación y con los formatos correspondientes, actualizando a la entidad con los instrumentos del modelo tipo de la CNSC para la evaluación de los empleados de carrera administrativa de la Corporación.

En referencia al periodo fueron concertados veintiocho (28) empleados de Carrera Administrativa, por tanto los funcionarios de Carrera Administrativa cuentan con su concertación de compromisos laborales y comportamentales. De igual manera concertó con los funcionarios los incentivos no pecuniarios.



En cumplimiento a la normatividad vigente los evaluadores realizaron de manera concertada las evaluaciones semestrales de los 28 funcionarios de carrera administrativa de la entidad; acatando las nuevas directrices de la Comisión Nacional del Servicio Civil, es así como en los meses de mayo y Noviembre se realizaron las actas de seguimiento de los compromisos laborales.

En cumplimiento a lo dispuesto en la Ley 909 de 2004 y sus Decretos reglamentarios la Corporación desarrolló el evento de reconocimiento público a los mejores empleados de Carrera Administrativa para el periodo 1 de Febrero de 2016 al 31 de Enero de 2017, entregando además incentivos no pecuniarios por un valor de Ocho Millones de pesos (\$8.000.000,00).







## INFORME DE AVANCE DE LA EJECUCIÓN DEL PLAN DE ACCIÓN 2016 - 2019 A 31 DE DICIEMBRE DE 2017

De igual se resalta que la entidad estableció un modelo de evaluación del rendimiento laboral de los funcionarios con nombramiento en provisionalidad, el cual se viene desarrollando a cabalidad y oportunidad, a la fecha se cumple con la evaluación de un grupo de 72 servidores públicos.

En referencia a los funcionarios de Libre Nombramiento y Remoción se acordaron 8 acuerdos de gestión para los servidores públicos que pertenecen a la Alta Dirección, así como la aplicación del formato tipo de evaluación para 4 funcionarios de Libre Nombramiento y Remoción. Es de resaltar que Corpoguajira adopto el nuevo formato para la evaluación de los acuerdos de gestión.

- Adopción del sistema tipo de evaluación del desempeño laboral para los empleados públicos de carrera administrativa como lo establece el Acuerdo 565 de la CNSC.
- Designación de los funcionarios que conforman las comisiones evaluadores del desempeño laboral para los empleados públicos de carrera administrativa.
- Acompañamiento al proceso de evaluación a los funcionarios de carrera administrativa para el periodo 2016 – 2017.
- Asesoría y acompañamiento en las concertaciones de compromisos laborales y comportamentales para el periodo 2017-2018 a partir del nuevo sistema tipo el cual aplica a los funcionarios de carrera administrativa y libre nombramiento.
- Acompañamiento y seguimiento al proceso de evaluación del rendimiento laboral de los funcionarios en provisionalidad.
- Seguimiento a los compromisos laborales a los funcionarios de Carrera Administrativa en atención a la metodología establecida en el acuerdo 565 de 2016.
- En el mes de agosto se realizó el proceso de evaluación semestral de los funcionarios de carrera administrativa y libre nombramiento a los cuales aplica lo dispuesto en el acuerdo 565 de 2016.
- Los funcionarios de Carrera Administrativa cumplieron con la fase de seguimiento del tercer trimestre del periodo 2017 – 2018.

Nombre del Indicador	Relación	% Cumplimiento
Oportunidad en la Concertación y evaluación del desempeño Laboral a funcionarios de Carrera Administrativa.	28/28	100

**7.1.3.1.2. Población Beneficiada:** 112 Funcionarios.

**7.1.3.1.3. Ubicación Geográfica Beneficiados:** Corpoguajira.

**7.1.3.2. Plan de Capacitación:**

**7.1.3.2.1. Logros:**



Carrera. 7 No 12 -25  
Teléfonos: (5) 7273905 telefax (5) 7273904  
[www.corpoguajira.gov.co](http://www.corpoguajira.gov.co)  
Laboratorio: (5) 7285052 – Fonseca: teléfonos: (5) 7756123  
Riohacha – Colombia



## INFORME DE AVANCE DE LA EJECUCIÓN DEL PLAN DE ACCIÓN 2016 - 2019 A 31 DE DICIEMBRE DE 2017

- Identificación de las necesidades de capacitación individual de los funcionarios de Carrera Administrativa y Libre Nombramiento y Remoción.
- Identificación de las necesidades de capacitación por áreas de trabajo de la corporación.
- Elaboración del Plan Institucional de Capacitación para la vigencia 2017, el cual se adoptó a través de la resolución No 386 del 6 de marzo de 2017.
- Proceso de certificación en competencias laborales en alianza con el SENA.
- Cualificación en una segunda lengua (Inglés) a catorce funcionarios que participaron del programa de Bilingüismo en alianza con el DAFP y SENA.
- Conformación de alianzas de formación con el Ministerio de Ambiente y Desarrollo Sostenible.
- Desarrollar el proceso de Re-inducción laboral 2017.
- Atención de doce (12) capacitaciones por fuera del PIC, que por su interés para el desarrollo de la misión de la entidad se atendieron en la vigencia.

Nombre del Indicador	Relación	Porcentaje de cumplimiento
Cumplimiento del Plan de Capacitación	(35/41)	85.3%

La Corporación ha facilitado la participación a doce (12) capacitaciones que por su temática fueron de interés para el desarrollo de la misión corporativa, temas que al no estar contemplados en el PIC contaron con el apoyo de la Dirección.

Es de resaltar que se vienen desarrollando capacitaciones en la sede principal de la corporación, como estrategia que permite atender a un mayor grupo de funcionarios, teniendo en cuenta que un número significativo de ellos se encuentran vinculados con nombramiento provisional. Es así como en alianza con el SENA y el Ministerio de Ambiente se materializó jornadas de formación para los servidores públicos.

Entre las gestiones desarrolladas por el Grupo de Talento Humano se encuentra la alianza establecida con el Departamento Administrativo de la Función Pública y el SENA para la aplicación del programa de bilingüismo donde participan un grupo de 14 colaboradores de la entidad.

**7.1.3.2.2. Población Beneficiada:** Ciento catorce (114) funcionarios.

**7.1.3.2.3. Ubicación Geográfica Beneficiados:** Corpoguajira.

**7.1.3.3. Plan de Bienestar Social e Incentivos Laborales:**

**7.1.3.3.1. Logros:**

La Corporación dando cumplimiento a la Ley 909 de 2004 y sus decretos reglamentarios, revisó los resultados de la medición de clima laboral aplicada en la vigencia anterior y consultó a los colaboradores sobre las acciones a incluir en el Plan de Bienestar Social e Incentivos, para ello identificó a través de una



100

Carrera. 7 No 12 -25  
Teléfonos: (5) 7273905 telefax (5)7273904

[www.corpoguajira.gov.co](http://www.corpoguajira.gov.co)

Laboratorio: (5) 7285052 – Fonseca: teléfonos: (5) 7756123  
Riohacha – Colombia



## INFORME DE AVANCE DE LA EJECUCIÓN DEL PLAN DE ACCIÓN 2016 - 2019 A 31 DE DICIEMBRE DE 2017

encuesta los interés de los funcionarios en los dos factores que intervienen en el plan como son: Protección y servicios sociales; así como la calidad de vida laboral.

Lo anterior permitió la formulación del plan, el cual fue revisado por el Comité de Bienestar y Capacitación quien dio visto bueno al mismo, así como la concertación con la Comisión de Personal de la entidad.

- Identificación de las necesidades de bienestar social a cada uno de los funcionarios de la entidad.
- Elaboración del Plan de Bienestar Social e incentivos para la vigencia 2017, el cual se adoptó a través de la resolución No 385 de 2017.
- Operatividad del programa de preparación a los pre-pensionados.
- Conformación del grupo de danza de la corporación.
- Realización de la conferencia en Tic's confío.
- Celebración del día de la mujer y el hombre.
- Campaña "Me muevo en Bici".
- Jornada informativa al grupo de pre-pensionados en alianza con COLPENSIONES y PORVENIR.
- Talleres sobre Inteligencia Emocional en el marco de la estrategia "Lo Primero es nuestra Gente".
- Encuentros deportivos entre los funcionarios en las disciplinas de Baloncesto y Microfútbol.
- Curso de Fotografía.
- Conferencia "La influencia de la actitud en la vida personal y laboral de los empleados de Corpoguajira".
- Visitas domiciliarias a los funcionarios postulados a la modalidad del teletrabajo.
- Materialización de la campaña institucional "Corpoguajira, soy yo" que apunta al fortalecimiento de la cultura organizacional.
- Certificación de las competencias laborales a un grupo de funcionarios en el área de servicio al cliente.
- Reconocimiento a los funcionarios con evaluación sobresaliente en el periodo 2016-2017, así como por antigüedad laboral y aportes a la institución.
- Actividad de vacaciones recreativas dirigidas a los hijos de los funcionarios.



101

Carrera. 7 No 12 -25  
Teléfonos: (5) 7273905 telefax (5)7273904  
www.corpoguajira.gov.co  
Laboratorio: (5) 7285052 – Fonseca: teléfonos: (5) 7756123  
Riohacha – Colombia



## INFORME DE AVANCE DE LA EJECUCIÓN DEL PLAN DE ACCIÓN 2016 - 2019 A 31 DE DICIEMBRE DE 2017

- Desarrollo de actividades de vida saludable como encuentro deportivo de voleibol playa, ciclopaseo, charlas de vida saludable, Taller de manejo del estrés.
- Desarrollo de la campaña #SoyOrgullosamenteCorpoguajira a través de la cual se llevaron a cabo actividades que promovieron el sentido de pertenencia con la institución y el reconocimiento del otro como ser humano con cualidades y fortalezas.
- Formación de los agentes de cambios como dinamizadores de la construcción del código de ética de la corporación.
- Desarrollo de las acciones dirigidas a los prepensionados como estrategia de adaptación al cambio.
- Puesta en marcha del Teletrabajo y la adopción del horario flexible en la institución.
- Desarrollo de las actividades de vacaciones recreativas para los hijos de los funcionarios.
- Realización del Campeonato Interno de Microfútbol #SoyOrgullosamenteCorpoguajira.
- Adopción de la modalidad de horarios flexibles para los colaboradores de la corporación.
- Se logró vincular a los funcionarios en la Noche de Talentos Corpoguajira, como escenario de expresión cultural.

Nombre del Indicador	Relación	Porcentaje de cumplimiento
Cumplimiento del Plan de Bienestar Laboral e Incentivos	(28/28)	100%

En cuanto al componente de protección la Corporación cuenta con una póliza de vida grupo que ampara a todos los funcionarios de planta, estableciendo una serie de garantía y tranquilidad para su vida personal y familiar.

Entre las actividades de carácter recreativo y deportivo se desarrollaron ciclo paseos, Caminatas Ecológicas, actividades culturales y Jornadas Recreativas para los funcionarios y sus familias, lo anterior como una estrategia para promover hábitos de vida saludable y acercar a los funcionarios al ambiente, en concordancia con nuestra labor institucional.

Para el desarrollo de la calidad de vida laboral se ejecuta el programa de inducción laboral como estrategias para la adaptación al cambio y promover el desarrollo organizacional.

Desde la campaña “Corpoguajira, soy yo”, la cual busca promover el sentido de pertenencia y el empoderamiento de los funcionarios con la entidad, así como recordar constantemente los elementos de la planeación estratégica y el código de ética; para ello se realizaron actividades que promueven el sentido de pertenencia bajo el slogan “#SoyOrgullosamenteCorpoguajira”.

El Grupo de Talento Humano ha diseñado el programa de desvinculación laboral asistida, que tiene como propósito preparar desde el componente psico-social a los servidores públicos que se encuentran pronto a





## INFORME DE AVANCE DE LA EJECUCIÓN DEL PLAN DE ACCIÓN 2016 - 2019 A 31 DE DICIEMBRE DE 2017

su etapa de pensión, estableciendo además un acompañamiento en la construcción de alternativas ocupacionales que puedan desarrollar a partir de sus habilidades o el conocimiento cultivado en su etapa productiva en Corpoguajira.

Bajo el slogan “Lo primero es nuestra gente”, la coordinación de Talento Humano desarrolla una serie de talleres de crecimiento personal que apuntan al mejoramiento de las relaciones interpersonales, desde la perspectiva de la inteligencia emocional y el manejo del tiempo.

Es de resaltar el acompañamiento realizado a los pasantes que ingresan a la Corporación, realizando en su primer mes de labor una entrevista que permite conocer como se ha cumplido o desarrollado su adaptación a la Corporación, y así brindar el apoyo psico-social necesario para la incorporación a la cultura de la entidad.

Para el Grupo de Talento Humano ha sido de interés fortalecer el liderazgo y el trabajo en equipo, partiendo de los resultados de la medición del clima laboral 2016, se identificó una debilidad en el estilo de dirección de las distintas áreas, por lo cual se realizó en el primer semestre una encuesta de caracterización de los estilos administrativos, permitiendo elaborar un diagnóstico de la alta dirección y el grupo de coordinadores; en el mes de agosto se realizó la devolución de los resultados a los interesados.

En el componente de incentivos la entidad ha otorgado a los empleados de carrera administrativa los siguientes beneficios: Tres (3) Encargos al servidor público y la prórroga de encargo a ocho (8) funcionarios. Por otro lado la entidad el pasado 27 de Junio de 2017 en el marco de la celebración del Día Nacional del Servidor Público realizó un acto de reconocimiento a los funcionarios por antigüedad laboral y su aporte a la institución, así como la entrega de incentivos no pecuniarios a los mejores empleados de carrera administrativa y libre nombramiento y remoción.

Es de resaltar que la Corporación en sus procesos de innovación ha adoptado la modalidad del Teletrabajo en prueba piloto, en la cual participan cuatro (4) servidores públicos. Por otro lado ha implementado la posibilidad del horario flexible para aquellos funcionarios que poseen a su cuidado y protección a familiares.

Nombre del Indicador	Relación	Porcentaje de cumplimiento
Calificación del Clima Laboral.	5/5	NA

**7.1.3.3.2. Población Beneficiada:** Ciento catorce (114) funcionarios.

**7.1.3.3.3. Ubicación Geográfica Beneficiados.** Corpoguajira.

**7.1.3.4. Seguridad y Salud en el Trabajo.**



103

Laborator







## INFORME DE AVANCE DE LA EJECUCIÓN DEL PLAN DE ACCIÓN 2016 - 2019 A 31 DE DICIEMBRE DE 2017

### 7.1.3.4.1. Logros:

- Realización de la conferencia para la prevención de accidentes ofídico.
- Campaña educativa para la prevención de accidentes laborales.
- Inspecciones a los equipos contra incendios.
- Inspecciones de seguridad en las áreas: Dirección Territorial, Autoridad Ambiental y Laboratorio Ambiental.
- Concertación con la ARL para definir las acciones a desarrollar en la actual vigencia.
- Realización de los exámenes médicos periódicos a un grupo de funcionarios.
- Reuniones mensuales de los Comités Paritarios de Seguridad y Salud en el Trabajo (Riohacha – Fonseca).
- Investigaciones de los accidentes de trabajo.
- Taller de formación a los Brigadistas de la entidad.
- Taller manejo de estrés y relaciones interpersonales.
- Capacitación al Comité de Convivencia de la institución.
- Realización de simulacros en el Laboratorio Ambiental y la Dirección Territorial, en la primera sede se realizó en evacuación y la segunda en contra incendios.
- Realización de rumba terapia y campaña de vida saludable, para la toma de conciencia.
- Socialización de la matriz de riesgo en el puesto de trabajo en las áreas de trabajo de la sede principal y Laboratorio Ambiental.
- Implementación del programa de Alcohol y drogas.
- Realización de la Autoevaluación de los estándares mínimos de seguridad y salud en el trabajo.
- Elaboración del plan de mejoramiento de los componentes del SGSST, en referencia a los resultados de la evaluación de los estándares mínimos.
- Realización de la Semana de la Salud Corpoguajira 2017.
- En cumplimiento del SGSST se llevó a cabo el simulacro de evacuación por simulacro.

En el primer semestre se evaluó el documento del Sistema de Gestión de Seguridad y Salud en el Trabajo, proceso que contó con el apoyo de la ARL Positiva, obteniendo una calificación del 90.3%.

En la vigencia se cumplió con siete (7) acciones con la ARL Positiva, orientadas a capacitar al Comité de Convivencia, manejo del estrés y relaciones interpersonales. De igual manera se adelantó en alianza con la Cruz Roja el curso de formación en primeros Auxilios a los integrantes de las Brigadas de Emergencia de la Corporación.

En lo que corresponde al programa de medicina en el trabajo los funcionarios se realizaron los exámenes periódicos de salud ocupacional. Al respecto se viene realizando un acompañamiento a los funcionarios donde se socializan los informes médicos y se invita a adquirir hábitos de vida saludable.





## INFORME DE AVANCE DE LA EJECUCIÓN DEL PLAN DE ACCIÓN 2016 - 2019 A 31 DE DICIEMBRE DE 2017

En el primer semestre del año se elaboró y aprobó los programas de Estilo de Vida Saludable, Pausas Activas y Prevención de Alcohol, Tabaco y Droga; los cuales se vienen aplicando en alianza con entidades como Comfaguajira, Liga de Voleibol y Danza Experimental de La Guajira.

En cuanto a las medidas preventivas para reducir los niveles de estrés se viene aplicando una encuesta test de riesgos psicosociales en alianza con la ARL Positiva, los resultados servirán de diagnóstico para la futura programación de actividades en el marco del Sistema de Gestión de Seguridad y Salud en el Trabajo.

El responsable de SGSST desarrolló las respectivas inspecciones de seguridad en las áreas de trabajo de la entidad, así como la revisión de los equipos contra incendios dispuestos en las diferentes dependencias de Corpoguajira. Lo anterior demostró la importancia de documentar el procedimiento adoptando el Plan de Inspección de seguridad.

Los Comités Paritario de Seguridad y Salud en el Trabajo (COPASST), se han reunido de acuerdo a lo establecido en la normatividad vigente, y han participado en la investigación de tres (3) accidentes de trabajo que se han presentado en la actual vigencia. Los comités fueron renovados a través del proceso de elección dispuesto en la normatividad vigente.

En los meses de Mayo, Junio y Octubre de 2017 se desarrollaron simulacros Contra Incendios, Atención de Emergencia y evacuación por huracán respectivamente, los cuales contaron con el acompañamiento del asesor de la ARL Positiva; los eventos se realizaron en las Sedes de la Dirección Territorial, Laboratorio Ambiental y sede Principal respectivamente.

En cumplimiento a lo dispuesto en la Resolución No 1111 de 2017 emanada del Ministerio de Trabajo, la Corporación realizó la autoevaluación de los estándares mínimos del sistema de seguridad y salud en el trabajo obteniendo una calificación de 84%; lo cual implica la elaboración de un plan de mejora en los aspectos indicados en la matriz de autoevaluación.

Se logró la conformación del Comité Paritario de Seguridad y Salud en el Trabajo de la Dirección Territorial del Sur; así como la sede Principal y Laboratorio Ambiental; los cuales estarán vigentes para el periodo 2017 – 2019.

**7.1.3.4.2. Población Beneficiada:** 114 Funcionarios

**7.1.3.4.3. Ubicación Geográfica Beneficiados:** Sedes de Corpoguajira.

**7.1.3.5. Sistema de Información y Gestión del Empleo Público, SIGEP.**

**7.1.3.5.1. Logros:**



105

Carrera. 7 No 12 -25  
Teléfonos: (5) 7273905 telefax (5)7273904

[www.corpoguajira.gov.co](http://www.corpoguajira.gov.co)

Laboratorio: (5) 7285052 – Fonseca: teléfonos: (5) 7756123  
Riohacha – Colombia



## INFORME DE AVANCE DE LA EJECUCIÓN DEL PLAN DE ACCIÓN 2016 - 2019 A 31 DE DICIEMBRE DE 2017

Validado y aprobado a los servidores públicos y supernumerarios en el aplicativo hoja de vida.

Los funcionarios elaboraron en el aplicativo Bienes y Rentas vigencia 2016.

En la actualidad la Corporación tiene el 100% de los funcionarios de la planta de personal validado y aprobado en el SIGEP, así como el grupo de supernumerarios. De igual manera se adelantó en su totalidad el proceso de registro de bienes y rentas vigencia 2016.

Nombre del Indicador	Relación	Porcentaje de cumplimiento
Estado de Implementación del SIGEP	126/126	100%

**7.1.3.5.2. Población Beneficiada:** 126 funcionarios.

**7.1.3.5.3. Ubicación Geográfica Beneficiados:** Sedes de Corpoguajira.

**7.1.4. Eficiencia Administrativa y cero papeles.**

**7.1.5. Gestión Administrativa y Financiera.**

**7.1.5.1. Gestión Documental**

**7.1.5.2. Recursos Logísticos**

Actividad	Estado
<b>Proceso de entradas y salidas en el PCT</b>	Se encuentra al día al 30 de Junio de 2017
<b>Plan Anual de Adquisiciones del 2017</b>	En este Trimestre se modificó el PAA de 2017 en 8 ocasiones. Y el porcentaje de ejecución corresponde al 36%.
<b>Estudios Previos</b>	En este primer semestre, se elaboraron los estudios previos para la contratación de: el de transporte, Aseo y Cafetería, Extintores y se hizo una adición al del suministro de Combustible.
<b>Impuestos Unificado de Vehículos Departamental, Derechos de Tránsito de Vehículos Municipal</b>	Se solicitaron las liquidaciones de los impuestos de Vehículos del parque Automotor de CORPOGUAJIRA, al Departamento, los de la Secretaría de Tránsito y Transporte y del INSTRAM correspondientes al año 2017.
<b>Archivo de Proveedores</b>	Tenemos actualizado el archivo de Proveedores del año 2017.





## INFORME DE AVANCE DE LA EJECUCIÓN DEL PLAN DE ACCIÓN 2016 - 2019 A 31 DE DICIEMBRE DE 2017

<b>Inventario de elementos de Consumo en Bodega</b>	Se realizó del 29 de Mayo del 2016.
<b>Inventario de elementos devolutivos en Bodega</b>	Se realizó el 29 de Julio de 2016.
<b>Inventario de elementos devolutivos por dependencia</b>	Se terminó de realizar el 19 de Diciembre de 2016.
<b>Decomisos de madera</b>	En este Trimestre se recibieron Cinco (5) decomisos de madera en el centro de acopio de Corpoguajira en el predio de Río Claro, jurisdicción del Municipio de Dibulla. Al momento de hacer este informe, la Dirección Territorial no había reportado el recibo de decomisos en lo que va del año.
<b>Convenios Interinstitucionales de madera decomisada</b>	Se suscribió un (1) Convenio No. 0001 de 2017 con la Policía Nacional Seccional Riohacha.
<b>% de ejecución del PAA de 2016</b>	A la fecha, no tenemos un porcentaje de ejecución, debido a que la Oficina Jurídica ha tenido contratiempos en enviarnos la base de datos de los contratos adjudicados para cruzarlos con el PAA de 2017
<b>Inventario de Bienes Inmuebles</b>	Se mantienen hasta el momento las legalizaciones de 91 escrituras registrados en Instrumentos Públicos, los cuales se llevan en un archivo en EXCEL, debido a que en el software, no se ha adquirido un módulo para llevar el registro de esta información.





## INFORME DE AVANCE DE LA EJECUCIÓN DEL PLAN DE ACCIÓN 2016 - 2019 A 31 DE DICIEMBRE DE 2017

### 7.1.5.3. Gestión Financiera

Indicador	Logros Alcanzados	Observaciones
Porcentaje de recursos recaudados con referencia a recursos facturados por concepto de tasa de uso de agua.	9,04%	Se ha recaudado el 9,04 % de la cartera total por este concepto y el 32,17% de lo facturado en la vigencia 2017.
Porcentaje de recursos recaudados con referencia a recursos facturados por concepto de tasa retributiva.	2,51%	Se ha recaudado el 2,51 % de la cartera total por este concepto y el 30,12% de lo facturado en la vigencia 2017
Presupuesto de ingresos y gastos		Se ha puesto en marcha una estrategia agresiva para aumentar los recaudos de recursos propios por servicios Ambientales a través de la empresa Data crédito que ha permitido en primer lugar identificar y confirmar la ubicación de los diferentes usuarios para poder mediante oficios realizar gestiones de cobros
Participación del presupuesto de Inversión en el total del Presupuesto		
Porcentaje de recaudo de recursos propios		
Porcentaje de ejecución presupuestal de ingresos		
Porcentaje de ejecución total del presupuesto de inversión.		
Porcentaje de ejecución total del presupuesto de gastos.		
Municipios con apoyo logístico y/o asistencia técnica para la gestión y fortalecimiento del recaudo de la sobretasa ambiental	15	A través de la empresa Desarrollo Fronterizo se ha brindado asesoría a los municipios del departamento con el fin de incrementar el recaudo por concepto de sobretasa ambiental, logrando a junio 30 de 2017 un recaudo del 76% de esta renta. Además se han realizado visitas de seguimiento por parte de los funcionarios de Secretaría General a las 15 administraciones municipales del departamento.
Cuenta Fenecida	0	A pesar contar con una calificación en control financiero de 90







## INFORME DE AVANCE DE LA EJECUCIÓN DEL PLAN DE ACCIÓN 2016 - 2019 A 31 DE DICIEMBRE DE 2017

Indicador	Logros Alcanzados	Observaciones
		puntos al computarlo con las calificaciones de los otros controles (gestión, resultados, legalidad y control interno) que tiene en cuenta la Contraloría para el fenecimiento de la cuenta, no se logró el mínimo de 80 puntos para el logro de la meta.





## INFORME DE AVANCE DE LA EJECUCIÓN DEL PLAN DE ACCIÓN 2016 - 2019 A 31 DE DICIEMBRE DE 2017

### 7.1.6. Gestión Jurídica

- Procesos Judiciales
- Procesos Jurisdicción Coactiva
- Procesos de Contratación

#### Procesos Judiciales

Los procesos en contra y a favor de la Corporación relacionados de las siguientes maneras:

<b>Procesos en Trámite</b>	34
<b>Procesos Terminados</b>	4
<b>Sentencias Favorables</b>	3
<b>Sentencias Desfavorables</b>	1

- Procesos que se encuentran en Trámite: Relacionados a continuación y en total son 34



## INFORME DE AVANCE DE LA EJECUCIÓN DEL PLAN DE ACCIÓN 2016 - 2019 A 31 DE DICIEMBRE DE 2017

N° de Radicado	Juzgados	Demandante	Demandado	Acción
2008-00465	Juzgado Primero Administrativo en descongestión del Circuito Judicial de Riohacha	Asunción Del Carmen Bello Julio	Corpogujira	Nulidad y Restablecimiento del Derecho
2011-00406	Juzgado Tercero Administrativo en descongestión del Circuito Judicial de Riohacha	José Ramón Muñiz Sierra	Corpogujira	Nulidad y Restablecimiento del Derecho
2008-00422	Juzgado Tercero Administrativo en descongestión del Circuito Judicial de Riohacha	Silvia Mercedes Ospino	Corpogujira	Nulidad y Restablecimiento del Derecho
2013-000187	Juzgado Primero Administrativo Oral de Riohacha	Marlon Orozco Molina	Corpogujira	Nulidad y Restablecimiento del Derecho
2011-00037	Juzgado Tercero Administrativo en descongestión del Circuito Judicial de Riohacha	Hugues Rafael Fonseca	Corpogujira	Acción de Reparación Directa
2011-00097	Tribunal Contencioso Administrativo - Guajira	Defensoría del Pueblo	Corpogujira	Acción Popular
2011-00024	Juzgado Laboral del Circuito Laboral de San Juan Del Cesar	María Victoria Rodríguez Campis	Corpogujira	Ordinaria Laboral
2010-00231	Consejo de Estado	David Hoyos Camilo José, SINTRAMBIENTE	Corpogujira	Acción de Simple Nulidad
2011-0014	Juzgado Primero Administrativo en descongestión del Circuito Judicial de Riohacha	Esteban Mendoza Muñoz	Corpogujira	Nulidad Y Restablecimiento Del Derecho
2010-00549	Juzgado Segundo Administrativo del Circuito Judicial de Riohacha	Corpogujira	Ana Cecilia Castillo Parodi	Acción de Repetición y Llamamiento en Garantía
2010-00553	Juzgado Segundo Administrativo en descongestión del Circuito Judicial de Riohacha	Corpogujira	José Rubén Fonseca	Acción de Repetición y Llamamiento en Garantía

## INFORME DE AVANCE DE LA EJECUCIÓN DEL PLAN DE ACCIÓN 2016 - 2019 A 31 DE DICIEMBRE DE 2017

N° de Radicado	Juzgados	Demandante	Demandado	Acción
2012-00029	Tribunal Administrativo Contencioso Administrativo De La Guajira	Corpogujira	Sociedad Liberty Seguros S.A.	Acción Ejecutiva
2011-00006	Juzgado Tercero Administrativo en descongestión del Circuito de Riohacha	Edwin Cera Redondo	Corpogujira	Nulidad y Restablecimiento del Derecho
2013-00012	Tribunal Contencioso Administrativo De La Guajira	ACUAVALLE	Corpogujira	Contractual
2013-00292	Juzgado Segundo Administrativo Oral del Circuito de Riohacha	Hugues Quintero Ramos	Corpogujira	Nulidad y Restablecimiento del Derecho
2014-00057	Tribunal Contencioso Administrativo De La Guajira	Corpogujira	Universidad De La Guajira	Nulidad y Restablecimiento del Derecho
2014-00195	Tribunal Contencioso Administrativo de La Guajira	Ana Elvira Díaz Dangond y Otros	Corpogujira	Reparación Directa
2015-00034	Juzgado Segundo Laboral del Circuito de Riohacha	Osvaldo Antonio Padilla Guevara	FUNCAECO – Corpogujira	Ordinario Laboral
2014-00184	Tribunal Contencioso Administrativo de La Guajira	Diego Cataño Muriel	Corpogujira	Contractual
2015-00053	Tribunal Contencioso Administrativo de La Guajira	Hugues Manuel Lacouture Danies	Corpogujira	Acción Popular
2015-00075	Tribunal Contencioso Administrativo De La Guajira	Hugues Manuel Lacouture Danies	Corpogujira	Acción Popular
2016-00018	Tribunal Contencioso Administrativo de La Guajira	María Elizabeth López Pulgarin	Ministerio de Ambiente- INCODER-Alcaldía de Dibulla-Corpogujira- Señor Salomón Emilio Martínez Almazo	Acción Popular
2015-0022	Consejo de Estado	Francisco Javier Muñoz	Gobierno Nacional – Corporaciones Autónomas	Nulidad por Inconstitucionalidad

## INFORME DE AVANCE DE LA EJECUCIÓN DEL PLAN DE ACCIÓN 2016 - 2019 A 31 DE DICIEMBRE DE 2017

N° de Radicado	Juzgados	Demandante	Demandado	Acción
2015-00927	Tribunal Administrativo de Cundinamarca	Carmen Leonor Romero Epiayu y Otros	Carbones del Cerrejón – Corpogujira y Otros	Acción de Grupo
2016-00070	Consejo de Estado	Corpogujira	Arcesio Romero Pérez	Acción de Repetición
2016-00068	Consejo de Estado	Corpogujira	Arcesio Romero Pérez	Acción de Repetición
2016-00067	Consejo de Estado	Corpogujira	Ana Cecilia Castrillo Parodi	Acción de Repetición
2016-00069	Consejo de Estado	Corpogujira	Ana Cecilia Castrillo Parodi	Acción de Repetición
2015-00265	Juzgado Primero Administrativo Mixto del Circuito de Riohacha	Wilfrido Montes Lopesierra	Corpogujira	Ejecutivo
2016-00357	Juzgado Tercero Administrativo Oral del Circuito Judicial de Riohacha	Álvaro López y Otros	Corpogujira	Acción Popular
2016-00128	Tribunal Contencioso Administrativo de La Guajira	Hugues Manuel Lacouture Danies	Corpogujira	Acción Popular
2016-00161	Consejo de Estado	Henry Redondo Gámez	Corpogujira	Nulidad Simple
2015-00088	Juzgado Primero Administrativo Mixto Del Circuito De Riohacha	Universidad Del Magdalena	Corpogujira	Ejecutivo
2011-00087	Tribunal Contencioso Administrativo de La Guajira	Hernando Marín	Corpogujira	Acción Popular





## INFORME DE AVANCE DE LA EJECUCIÓN DEL PLAN DE ACCIÓN 2016 - 2019 A 31 DE DICIEMBRE DE 2017

- **Procesos Terminados:** En total fueron Cuatro (4), teniendo Tres (3) sentencias favorables y Una (1) desfavorables



## INFORME DE AVANCE DE LA EJECUCIÓN DEL PLAN DE ACCIÓN 2016 - 2019 A 31 DE DICIEMBRE DE 2017

Nº de Radicado	Juzgados	Demandante	Acción	Fallo
2010-00031	Tribunal Administrativo de La Guajira	Seguros Generales Suramericana	Contractual	A Favor
2014-00361	Consejo De Estado	Carbones del Cerrejón Limited	Nulidad y Restablecimiento del Derecho	A Favor
2016-00042	Consejo De Estado	Dairis García Jiménez y Liliana de La Cruz	Nulidad Electoral	A Favor
2016-00562	Juez Laboral del Circuito de San Juan del Cesar	Corpoguajira Contra Alirio Efraín Arciniegas Molina	Permiso Despido por Fuero Sindical	En Contra



## INFORME DE AVANCE DE LA EJECUCIÓN DEL PLAN DE ACCIÓN 2016 - 2019 A 31 DE DICIEMBRE DE 2017

### Proceso de Contratación

A continuación se muestra la contratación realizada del 01 de Enero al 31 de diciembre de 2017

Selección Abreviada de Menor Cuantía (Ley 1150 De 2007)						
N° de Proceso	Fecha de Entrada	Fecha De Salida	Tiempo	Objeto	Valor	Supervisor
SAB008-16	Diciembre 6 de 2016	Enero 23 de 2017	47 días	Obras de Mantenimiento, Adecuación y Reparaciones Locativas en las Diferentes Sedes de la Corporación Autónoma Regional de La Guajira - Corpoguajira	\$ 169.847.136,00	Everto Daza Cuello
SAB002-17	Julio 17 de 2017	Agosto 18 de 2017	30 días	Contratar el Alquiler de Computadores para la Corporación Autónoma Regional de La Guajira - Corpoguajira.	\$ 540.169.540	Eduardo José Daza Cuello
SAB003-17	Agosto 29 de 2017	Diciembre 22 de 2017	23 días	Adecuación de los sistemas de bombeo y mantenimiento de pozos profundos para el suministro de agua; en las comunidades cuatro de noviembre y MAJAYUTPANA en los municipios de Albania y Maicao respectivamente, en el departamento de La Guajira	\$ 33.314.328	Everto Daza Cuello
SAB004-17	Diciembre 28 de 2017	Noviembre 27 de 2017	60 días	Mantenimiento preventivo y correctivo a todo costo de todos los equipos que conforman el sistema integrado de aires acondicionados de la sede administrativa, laboratorio ambiental, dirección territorial de Fonseca, río claro y palomino, de la Corporación Autónoma Regional de La Guajira-Corpoguajira	\$ 62.000.000	Arístides Sierra Sandoval





## INFORME DE AVANCE DE LA EJECUCIÓN DEL PLAN DE ACCIÓN 2016 - 2019 A 31 DE DICIEMBRE DE 2017

Contratación Directa						
N° de Proceso	Fecha de Entrada	Fecha de Salida	Tiempo	Objeto	Valor	Supervisor
Ps0001-17	Enero 31 De 2017	Enero 31 De 2017	0 Días	Prestación de Servicios Profesionales Especializados en Derecho para el apoyo y fortalecimiento del proceso de gestión contractual en sus distintas etapas, en todas sus modalidades al igual que las diferentes actuaciones que desarrolla la oficina asesora jurídica de la Corporación Autónoma Regional De La Guajira - Corpoguajira	\$ 33.600.000	Armando Pabón Gómez
Ps0002-17	Enero 31 De 2017	Enero 31 De 2017	0 Días	Prestación de Servicios Profesionales Especializados en Derecho para el Fortalecimiento de la Corporación Autónoma Regional de La Guajira - Corpoguajira, en aspectos legales relacionados con el trámite y seguimiento de los diferentes procesos contractuales, en todas sus modalidades, financiados con recursos del sistema general de regalías -SGR	\$ 35.000.000	Armando Pabón Gómez
Compraventa0003-17	Enero 31 De 2017	Febrero 8 De 2017	8 Días	Compraventa del predio rural denominado "Rio Negro" Ubicado en la Reserva Forestal Protectora Montes de Oca, Vereda Caño Seco, corregimiento de Carraipía, municipio de Maicao - departamento de La Guajira	\$ 501.728.000	Mario Henríquez Siosi
Ps0005-17	Febrero 8 De 2017	Febrero 8 De 2017	0 Días	prestación de servicios de apoyo a la gestión en el trámite de los distintos procesos de orden legal que en cumplimiento de sus funciones adelanta la Oficina Asesora Jurídica de La Corporación Autónoma Regional de La Guajira	\$ 5.872.552	Armando Pabón Gómez





## INFORME DE AVANCE DE LA EJECUCIÓN DEL PLAN DE ACCIÓN 2016 - 2019 A 31 DE DICIEMBRE DE 2017

Contratación Directa						
N° de Proceso	Fecha de Entrada	Fecha de Salida	Tiempo	Objeto	Valor	Supervisor
Ps0006-17	Febrero 3 De 2017	Febrero 10 De 2017	7 Días	Prestación de servicios profesionales de apoyo a la gestión para fortalecer la estrategia de servicio al ciudadano que permita garantizar la atención efectiva e incrementar la satisfacción en los grupos de valor de la Corporación Autónoma Regional De La Guajira - Corpogujira	\$ 10.276.966	Davianis Acosta Ávila
Ps0007-17	Enero 18 De 2017	Febrero 15 De 2017	27 Días	Prestación de servicios profesionales para desarrollar el análisis e informe de los resultados del seguimiento y monitoreo de la calidad del recurso hídrico y de los vertimientos líquidos de la jurisdicción de Corpogujira	\$ 44.048.152	Jaiker Gómez Sierra
Ps0008-17	Febrero 15 De 2017	Febrero 20 De 2017	5 Días	Prestación de servicios en apoyo a la ejecución del plan de comunicaciones, buscando el posicionamiento de la imagen de la corporación contribuyendo a la estrategia de relacionamiento con los grupos de valor de la entidad a través de lo social media	\$ 8.808.828	Davianis Acosta Ávila
Ps0009-17	Febrero 22 De 2017	Febrero 23 De 2017	1 Día	Prestación de servicios profesionales como ingeniero civil para el seguimiento y evaluación a los planes de ordenamiento del recurso hídrico, planes de manejo ambiental de acuíferos y de áreas protegidas, y operación del sistema de información del recurso hídrico como parte del sistema de información ambiental para Colombia SIAC, en la jurisdicción de Corpogujira	\$ 7.007.022	Yovany Delgado Moreno







## INFORME DE AVANCE DE LA EJECUCIÓN DEL PLAN DE ACCIÓN 2016 - 2019 A 31 DE DICIEMBRE DE 2017

Contratación Directa						
N° de Proceso	Fecha de Entrada	Fecha de Salida	Tiempo	Objeto	Valor	Supervisor
Ps0011-17	Febrero 23 De 2017	Marzo 2 De 2017	9 Días	Prestación de servicios profesionales de un abogado para la sustanciación jurídica en el trámite para la expedición de concesiones, permisos, autorizaciones y licencias ambientales en la Corporación Autónoma Regional De La Guajira - Corpoguajira	\$ 8.197.221	Jorge Marcos Palomino
Ps0012-17	Febrero 23 De 2017	Marzo 2 De 2017	9 Días	Prestación de servicios profesionales de apoyo en calidad de trabajadora social, para realizar revisión, evaluación y seguimiento de proyectos desde el punto de vista del impacto social de los mismos y demás actividades propias que se requieran en la secretaria técnica del OCAD.	\$ 3.000.000	Luis Fernando Guerra
Ps0013-17	Febrero 23 De 2017	Marzo 2 De 2017	9 Días	Prestación de servicios profesionales en calidad de ingeniero de sistemas para el soporte técnico y el manejo de los recursos informáticos de la Oficina Asesora de Planeación de Corpoguajira, mediante revisión de proyectos, administración del Software del banco de proyectos, el diligenciamiento de los aplicativos del DNP y de la Contraloría General de la Republica	\$ 3.000.000	Luis Fernando Guerra
Ps0014-17	Febrero 23 De 2017	Marzo 2 De 2017	9 Días	Prestación de servicios profesionales especializados en finanzas para el seguimiento de proyectos de inversión pública, para la recolección, análisis y organización de la información recibida y enviada al sistema general de regalías, así como para los proyectos a presentar y aprobados por el OCAD Corpoguajira	\$ 4.500.000	Luis Fernando Guerra





## INFORME DE AVANCE DE LA EJECUCIÓN DEL PLAN DE ACCIÓN 2016 - 2019 A 31 DE DICIEMBRE DE 2017

Contratación Directa						
N° de Proceso	Fecha de Entrada	Fecha de Salida	Tiempo	Objeto	Valor	Supervisor
Ps0015-17	Febrero 23 De 2017	Marzo 2 De 2017	9 Días	Prestación de servicios profesionales en calidad de ingeniero ambiental para apoyo a la formulación, evaluación, ajuste y seguimiento a los proyectos a que hacen parte del banco de proyectos de Corpoguajira y SGR	\$ 3.000.000	Luis Fernando Guerra
Ps0016-17	Marzo 3 De 2017	Marzo 15 De 2017	12 Días	Prestación de servicios profesionales en el soporte a gobierno en línea, a vital, a la página web y al sistema de gestión documental de la Corporación Autónoma Regional de La Guajira - Corpoguajira	\$ 12.000.000	Eduardo Daza Cuello
Ps0017-17	Marzo 3 De 2017	Marzo 15 De 2017	12 Días	Prestación de servicios profesionales en el soporte al sistema de información geográfico, a la red de datos, a gobierno en línea y la seguridad de la información de la Corporación Autónoma Regional de La Guajira - Corpoguajira.	\$ 12.000.000	Eduardo Daza Cuello
Ps0018-17	Marzo 7 De 2017	Marzo 15 De 2017	8 Días	Prestación de servicios profesionales para apoyar a la oficina asesora de planeación, en la formulación y/o ajustes de los Planes De Ordenación y Manejo De Las Cuencas Hidrográficas (POMCAS), de los Ríos Tapias, Camarones y Otros Directos al Caribe y Palomino, a través de la evaluación de los productos entregados por los consultores contratados por Corpoguajira, para la formulación y/o ajuste de los POMCAS, lo mismo que en el seguimiento a la ejecución de los proyectos relacionados en los POMCAS	\$ 10.400.000	Yovany Delgado Moreno



120

Carrera. 7 No 12 -25  
Teléfonos: (5) 7273905 telefax (5)7273904  
[www.corpoguajira.gov.co](http://www.corpoguajira.gov.co)  
Laboratorio: (5) 7285052 – Fonseca: teléfonos: (5) 7756123  
Riohacha – Colombia



## INFORME DE AVANCE DE LA EJECUCIÓN DEL PLAN DE ACCIÓN 2016 - 2019 A 31 DE DICIEMBRE DE 2017

Contratación Directa						
N° de Proceso	Fecha de Entrada	Fecha de Salida	Tiempo	Objeto	Valor	Supervisor
Ps0019-17	Marzo 14 De 2017	Abril 12 De 2017	28 Días	Prestación de Servicios Profesionales para el diseño gráfico y conceptualización de la campaña institucional "Corpoguajira, Soy Yo"	\$ 7.340.690	Dairis Torres
Ps0020-17	Marzo 13 De 2017	Abril 18 De 2017	37 Días	Prestación de servicios profesionales para la asesoría y acompañamiento a la Dirección General en el proceso de implementación de un sistema de gestión ambiental acorde a los lineamientos de la Norma ISO 14001:2015 y su integración con los sistemas de gestión de la calidad NTCGP 1000 e ISO 9001 con la debida transición de la Norma ISO 9001:2008 hacia la Norma ISO 9001:2015 de la Corporación Autónoma Regional de La Guajira - Corpoguajira	\$ 40.000.000	María De Los Santos Daza Benjumea
Ps0021-17	Abril 17 De 2017	Abril 18 De 2017	1 Día	Prestación de servicios profesionales de un ingeniero ambiental y/o sanitario como apoyo a la gestión para realizar la evaluación ambiental a las solicitudes de permisos ambientales y atención de peticiones, quejas, reclamos, solicitudes y denuncias ambientales por contaminación del aire y demás recursos naturales	\$ 22.800.000	Javier Calderón Oliver
Compraventa0022-17	Abril 02 De 2017	Abril 21 De 2017	19 Días	Compraventa del predio rural denominado "Santa Isabel", Ubicado en la Unidad Biogeográfica de Cerro Pintao, Vereda Las Flores, municipio de Urumita - departamento de La Guajira	\$ 123.999.928	Armando Gómez Añez
Compraventa0024-17	Abril 02 De 2017	Abril 25 De 2017	23 Días	Compraventa del predio rural denominado "Santa Isabel", ubicado en la Unidad Biogeográfica de Cerro Pintao, Vereda Las Flores, municipio de Urumita - departamento de La Guajira	\$ 54.431.452	Armando Gómez Añez



121

Carrera. 7 No 12 -25  
Teléfonos: (5) 7273905 telefax (5)7273904  
[www.corpoguajira.gov.co](http://www.corpoguajira.gov.co)  
Laboratorio: (5) 7285052 – Fonseca: teléfonos: (5) 7756123  
Riohacha – Colombia



## INFORME DE AVANCE DE LA EJECUCIÓN DEL PLAN DE ACCIÓN 2016 - 2019 A 31 DE DICIEMBRE DE 2017

Contratación Directa						
N° de Proceso	Fecha de Entrada	Fecha de Salida	Tiempo	Objeto	Valor	Supervisor
Ps0026-17	Mayo 9 De 2017	Mayo 19 De 2017	10 Días	Prestación de servicios de mantenimiento a distancia del sistema de información administrativo y financiero - PCT Enterprise instalado en la Corporación Autónoma Regional de La Guajira - Corpoguajira	\$ 52.895.000	Eduardo Daza Cuello
Ps0027-17	Mayo 30 De 2017	Mayo 30 De 2017	0 Días	Prestación de servicios profesionales en calidad de Ingeniero de Sistemas para el soporte técnico y el manejo de los recursos informáticos de la oficina asesora de planeación de Corpoguajira, mediante revisión de proyectos, administración del Software del banco de proyectos, el diligenciamiento de los aplicativos del DNP y de la Contraloría General de la Republica	\$ 18.000.000	Luis Fernando Guerra
Ps0028-17	Mayo 30 De 2017	Mayo 30 De 2017	0 Días	Prestación de servicios profesionales especializados en finanzas para el seguimiento de proyectos de inversión pública, para la recolección, análisis y organización de la información recibida y enviada al sistema general de regalías, así como para los proyectos a presentar y aprobados por el OCAD Corpoguajira	\$ 27.000.000	Luis Fernando Guerra
Ps0029-17	Mayo 30 De 2017	Mayo 30 De 2017	0 Días	Prestación de servicios profesionales en calidad de ingeniero ambiental para apoyo a la formulación, evaluación, ajuste y seguimiento a los proyectos a que hacen parte del banco de proyectos de Corpoguajira y SGR	\$ 18.000.000	Luis Fernando Guerra





## INFORME DE AVANCE DE LA EJECUCIÓN DEL PLAN DE ACCIÓN 2016 - 2019 A 31 DE DICIEMBRE DE 2017

Contratación Directa						
N° de Proceso	Fecha de Entrada	Fecha de Salida	Tiempo	Objeto	Valor	Supervisor
Ps0030-17	Mayo 30 De 2017	Mayo 30 De 2017	0 Días	Prestación de servicios profesionales de apoyo en calidad de trabajadora social, para realizar revisión, evaluación y seguimiento de proyectos desde el punto de vista del impacto social de los mismos y demás actividades propias que se requieran en la secretaria técnica del OCAD	\$ 18.000.000	Luis Fernando Guerra
Conv0002-17	Abril 20 De 2017	Mayo 31 De 2017	41 Días	Aunar esfuerzos técnicos, administrativos y financieros para apoyar la preservación y conservación de los ecosistemas de la Reserva Forestal Protectora Montes de Oca	\$ 49.137.524	Gregoria Fonseca Lindao
Conv0003-17	Mayo 31 De 2017	Mayo 31 De 2017	0 Días	Aunar esfuerzos entre las partes para establecer dentro del departamento mecanismo de asistencia técnica, adelanto de programas, proyectos, obras, acciones y recuperación técnica que buscan la reconversión ambiental y social de la actividad productiva ganadera sobre el uso de los recursos naturales en predios privados	\$ 0	Orfelina Barros Barrios
Ps0031-17	Junio 01 De 2017	Junio 02 De 2017	1 Día	Prestación de servicios profesionales para el desarrollo de la conferencia "la influencia de la actitud en la vida personal y laboral de los empleados de la Corporación Autónoma Regional De La Guajira"	\$ 1.000.000	Dairis Torres
Compraventa0032-17	Abril 28 De 2017	Junio 08 De 2017	40 Días	Compraventa del predio rural denominado "Monterrey", ubicado en la Unidad Biogeográfica de Cerro Pintao, Vereda Los Claros, municipio de Urumita - departamento de La Guajira	\$ 75.630.000	Sin Información
Compraventa0033-17	Abril 28 De 2017	Junio 08 De 2017	40 Días	Compraventa del predio rural denominado "Montecristo", UBICADO EN LA Unidad Biogeográfica Cerro Pintao, Vereda Cascarillal, municipio de Urumita - Departamento de La Guajira	\$ 69.750.312	Sin Información





## INFORME DE AVANCE DE LA EJECUCIÓN DEL PLAN DE ACCIÓN 2016 - 2019 A 31 DE DICIEMBRE DE 2017

Contratación Directa						
N° de Proceso	Fecha de Entrada	Fecha de Salida	Tiempo	Objeto	Valor	Supervisor
Conv0004-17	Mayo 31 De 2017	Junio 15 De 2017	15 Días	Entregar a la Asociación De Ganaderos de La Guajira a título de comodato, los siguientes bienes de propiedad de Corpoguajira; (i) un equipo de perforación de pozo de agua modelo THSM con motor diésel marca DEUTZ con todos sus accesorios y su sarta de perforación, incluyendo las herramientas para su uso, montado en un camión Nissan Diésel Línea T5u41, Modelo 1998, Placa OZJ-787 (ii) una oficina ubicada en la Dirección Territorial de Corpoguajira, en el municipio de Fonseca	\$ 0	José Raúl Díaz y Rafael Daza
PS0035-17	Junio 22 de 2017	Julio 4 de 2017	12 días	Prestación de servicios profesionales de un abogado para la sustanciación jurídica en el trámite para la expedición de concesiones, permisos, autorizaciones y licencias ambientales en la Corporación Autónoma Regional de La Guajira - Corpoguajira	\$ 24.000.000	Jorge Marcos Palomino
PS0036-17	Junio 22 de 2017	Julio 4 de 2017	12 días	Prestación de servicios profesionales de un abogado para la sustanciación jurídica en el trámite de los procesos sancionatorios ambientales en la Corporación Autónoma Regional de La Guajira - Corpoguajira	\$ 29.400.000	Jorge Marcos Palomino
PS0038-17	Julio 10 de 2017	Julio 24 de 2017	14 días	Prestación de servicios profesionales en calidad de ingeniero del medio ambiente, como apoyo a la subdirección de autoridad ambiental y al grupo de evaluación, control y monitoreo ambiental, en el departamento de La Guajira	\$ 23.700.000	Javier Calderón Oliver
CONV0005-17		Julio 31 de 2017		Aunar esfuerzos técnicos, administrativos y financieros para apoyar la preservación y conservación de los ecosistemas del Distrito de Manejo Integrado de Musichi	\$ 41.937.524	Manuel Manjarrez







## INFORME DE AVANCE DE LA EJECUCIÓN DEL PLAN DE ACCIÓN 2016 - 2019 A 31 DE DICIEMBRE DE 2017

Contratación Directa						
N° de Proceso	Fecha de Entrada	Fecha de Salida	Tiempo	Objeto	Valor	Supervisor
PS0039-17	Junio 28 de 2017	Agosto 3 de 2017	35 días	Prestación de servicios para el diagnóstico de daño en el equipo cromatografico de gases del laboratorio ambiental de la Corporación Autónoma Regional de La Guajira	\$ 2.082.500	Jaiker Gómez Sierra
PS0040-17	Julio 27 de 2017	Agosto 3 de 2017	6 días	Prestación de servicios profesionales como ingeniero de minas, para que apoye en las actividades realizadas en el marco del convenio GGC-328-2017	\$ 18.000.000	Orfelina Barros Barrios
PS0041-17	Julio 27 de 2017	Agosto 3 de 2017	6 días	Prestación de servicios profesionales en salud y seguridad en el trabajo, para que apoye en las actividades realizadas en el marco del convenio GGC-328-2017	\$ 9.600.000	Orfelina Barros Barrios
PS0042-17	Julio 27 de 2017	Agosto 3 de 2017	6 días	Prestación de como técnico del área social con dominio de la lengua wayuu, para que apoye en las actividades realizadas en el marco del convenio GGC-328-2017.	\$ 15.750.000	Orfelina Barros Barrios
PS0044-17	Julio 27 de 2017	Agosto 3 de 2017	6 días	Prestación de servicios profesionales como ingeniero ambiental o afines, especialista en plan de ordenamiento territorial, para que apoye en las actividades realizadas en el marco del convenio GGC-328-2017.	\$ 20.000.000	Orfelina Barros Barrios
PS0045-17	Julio 27 de 2017	Agosto 3 de 2017	6 días	Prestación de servicios profesionales como técnico en minas, para que apoye en las actividades realizadas en el marco del convenio GGC-328-2017.	\$ 10.800.000	Orfelina Barros Barrios
PS0046-17	Julio 27 de 2017	Agosto 3 de 2017	6 días	Prestación de servicios profesionales como trabajador social o sociólogo o a fin, para que apoye en las actividades realizadas en el marco del convenio GGC-328-2017.	\$ 17.100.000	Orfelina Barros Barrios



125

Carrera. 7 No 12 -25  
Teléfonos: (5) 7273905 telefax (5)7273904  
[www.corpoguajira.gov.co](http://www.corpoguajira.gov.co)  
Laboratorio: (5) 7285052 – Fonseca: teléfonos: (5) 7756123  
Riohacha – Colombia



## INFORME DE AVANCE DE LA EJECUCIÓN DEL PLAN DE ACCIÓN 2016 - 2019 A 31 DE DICIEMBRE DE 2017

Contratación Directa						
N° de Proceso	Fecha de Entrada	Fecha de Salida	Tiempo	Objeto	Valor	Supervisor
PS0047-17	Julio 27 de 2017	Agosto 3 de 2017	6 días	Prestación de servicios profesionales como ingeniero de minas, para que apoye en las actividades realizadas en el marco del convenio GGC-328-2017	\$ 10.800.000	Orfelina Barros Barrios
PS0048-17	Julio 27 de 2017	Agosto 3 de 2017	6 días	Prestación de servicios profesionales como ingeniero de minas, para que apoye en las actividades realizadas en el marco del convenio GGC-328-2017.	\$ 18.000.000	Orfelina Barros Barrios
PS0049-17	Julio 27 de 2017	Agosto 3 de 2017	6 días	Prestación de servicios profesionales como ingeniero ambiental, para que apoye en las actividades realizadas en el marco del convenio GGC-328-2017.	\$ 18.000.000	Orfelina Barros Barrios
PS0050-17	Julio 27 de 2017	Agosto 3 de 2017	6 días	Prestación de servicios profesionales como ingeniero ambiental, para que apoye en las actividades realizadas en el marco del convenio GGC-328-2017.	\$ 18.000.000	Orfelina Barros Barrios
PS0051-17	Julio 27 de 2017	Agosto 3 de 2017	6 días	Prestación de servicios profesionales como ingeniero ambiental, para que apoye en las actividades realizadas en el marco del convenio GGC-328-2017.	\$ 18.000.000	Orfelina Barros Barrios
PS0052-17	Julio 27 de 2017	Agosto 3 de 2017	6 días	Prestación de servicios profesionales como ingeniero de minas, para que apoye en las actividades realizadas en el marco del convenio GGC-328-2017.	\$ 38.250.000	Orfelina Barros Barrios
PS0053-17	Julio 27 de 2017	Agosto 3 de 2017	6 días	Prestación de servicios profesionales como ingeniero de minas, para que apoye en las actividades realizadas en el marco del convenio GGC-328-2017.	\$ 18.000.000	Orfelina Barros Barrios
PS0054-17	Julio 27 de 2017	Agosto 3 de 2017	6 días	Prestación de servicios profesionales como ingeniero geólogo, para que apoye en las actividades realizadas en el marco del convenio GGC-328-2017.	\$ 9.600.000	Orfelina Barros Barrios





## INFORME DE AVANCE DE LA EJECUCIÓN DEL PLAN DE ACCIÓN 2016 - 2019 A 31 DE DICIEMBRE DE 2017

Contratación Directa						
N° de Proceso	Fecha de Entrada	Fecha de Salida	Tiempo	Objeto	Valor	Supervisor
PS0055-17	Julio 27 de 2017	Agosto 3 de 2017	6 días	Prestación de servicios como técnico profesional en el desarrollo empresarial, para que apoye en las actividades realizadas en el marco del convenio GGC-328-2017.	\$ 10.800.000	Orfelina Barros Barrios
PS0056-17	Julio 27 de 2017	Agosto 3 de 2017	6 días	Prestación de servicios profesionales como ingeniero de minas, para que apoye en las actividades realizadas en el marco del convenio GGC-328-2017.	\$ 18.900.000	Orfelina Barros Barrios
PS0057-17	Junio 28 de 2017	Agosto 3 de 2017	35 días	Prestación de servicios de un profesional en derecho con especialización, para el apoyo en el proceso de investigaciones ambientales, conceptos jurídicos y elaboración de actos administrativos, relacionados con la evaluación, seguimiento, monitoreo y control ambiental en la dirección territorial sur de la Corporación Autónoma Regional de La Guajira	\$ 27.300.000	Adrián Ibarra Ustariz
PS0058-17	Julio 27 de 2017	Agosto 3 de 2017	6 días	Prestación de servicios profesionales como ingeniero ambiental, para que apoye en las actividades realizadas en el marco del convenio GGC-328-2017.	\$ 10.800.000	Orfelina Barros Barrios
PS0065-17	Diciembre 7 de 2017	Diciembre 8 de 2017	1 día	Prestación de servicios profesionales especializados en derecho para el fortalecimiento de la Corporación Autónoma Regional De La Guajira - Corpoguajira, en aspectos legales relacionados con el trámite y seguimiento de los diferentes procesos contractuales, en todas sus modalidades, financiados con recursos del sistema general de regalías -SGR	\$ 20.000.000	Jefe de Oficina Jurídica



127

Carrera. 7 No 12 -25  
Teléfonos: (5) 7273905 telefax (5)7273904  
[www.corpoguajira.gov.co](http://www.corpoguajira.gov.co)  
Laboratorio: (5) 7285052 – Fonseca: teléfonos: (5) 7756123  
Riohacha – Colombia



## INFORME DE AVANCE DE LA EJECUCIÓN DEL PLAN DE ACCIÓN 2016 - 2019 A 31 DE DICIEMBRE DE 2017

Contratación Directa						
N° de Proceso	Fecha de Entrada	Fecha de Salida	Tiempo	Objeto	Valor	Supervisor
PS0066-17	Diciembre 7 de 2017	Diciembre 8 de 2017	1 día	Prestación de servicios profesionales especializados en derecho para el apoyo y fortalecimiento del proceso de gestión contractual en sus distintas etapas, en todas sus modalidades al igual que las diferentes actuaciones que desarrolla la oficina asesora jurídica de la Corporación Autónoma Regional de La Guajira	\$ 19.200.000	Jefe de Oficina Jurídica
PS0067-17	Diciembre 1 de 2017	Diciembre 21 de 2017	20 días	Prestación de servicios para la capacitación en elementos estructurales para la transición de la nueva versión de LA NTC ISO 9001:2015 y sistema de gestión integrado HSEQ ISO 9001-14001 a los funcionarios de la oficina asesora de planeación, oficina de control interno y auditores de calidad, en cumplimiento al plan institucional de capacitación (PIC) - 2017	\$ 10.000.000	Yeison Cotes
PS0068-17	Agosto 17 de 2017	Diciembre 21 de 2017	34 días	Prestación de servicios para la capacitación en evaluación de métodos - masa y balanzas a los funcionarios del grupo de laboratorio ambiental, en cumplimiento al plan institucional (PIC) 2017	\$ 5.200.000	Jaiker Gómez Sierra
PS0072-17	Octubre 19 de 2017	Octubre 20 de 2017	1 día	Prestación de servicios profesionales en el soporte a gobierno en línea, a vital, a la página web y al sistema de gestión documental de la Corporación Autónoma Regional de La Guajira - Corpoguajira	\$ 8.000.000	Eduardo Daza Cuello
PS0073-17	Octubre 19 de 2017	Octubre 20 de 2017	1 día	Prestación de servicios profesionales en el soporte del centro de datos, copias de seguridad e instalación y seguimiento de los aplicativos de apoyo al área administrativa	\$ 8.000.000	Eduardo Daza Cuello





## INFORME DE AVANCE DE LA EJECUCIÓN DEL PLAN DE ACCIÓN 2016 - 2019 A 31 DE DICIEMBRE DE 2017

Contratación Directa						
N° de Proceso	Fecha de Entrada	Fecha de Salida	Tiempo	Objeto	Valor	Supervisor
PS0074-17	Octubre 20 de 2017	Octubre 23 de 2017	3 días	Prestación de servicios profesionales como ingeniero civil para desarrollar el seguimiento y evaluación a los planes de manejo ambiental de las áreas protegidas, planes de ordenación y manejo de cuencas hidrográficas, planes de manejo ambiental de acuíferos, y operación del sistema de información del recurso hídrico en la jurisdicción de Corpoguajira	\$ 9.400.000	Yovany Delgado Moreno
PS0075-17	Octubre 20 de 2017	Octubre 23 de 2017	3 días	Prestación de servicios de apoyo al SIG de la corporación para el ingreso y procesamiento de datos geográficos necesarios para la generación de la cartografía temática y aporte a los conceptos solicitados a la oficina de planeación de Corpoguajira	\$ 6.400.000	Yovany Delgado Moreno
PS0076-17	Octubre 20 de 2017	Octubre 27 de 2017	7 días	Prestación de servicios profesionales en calidad de ingeniero geólogo y/o carrera a fin, como apoyo a la subdirección de autoridad ambiental y al grupo de evaluación, control y monitoreo ambiental, en la atención de solicitudes de permisos de exploración y prospección de aguas subterráneas, permisos de concesiones de aguas subterráneas y superficiales y atención de PQRSD relacionadas con el recurso hídrico, en todo el departamento de La Guajira	\$ 14.414.442	Javier Calderón Oliver
PS0078-17	Agosto 06 de 2017	Octubre 31 de 2017	85 días	Prestación de servicio de mantenimiento a distancia y adquisición de la licencia de uso a término fijo para el sistema de gestión documental SICO para la Corporación Autónoma Regional de La Guajira - Corpoguajira	\$ 30.925.000	Eduardo Daza Cuello





## INFORME DE AVANCE DE LA EJECUCIÓN DEL PLAN DE ACCIÓN 2016 - 2019 A 31 DE DICIEMBRE DE 2017

Contratación Directa						
N° de Proceso	Fecha de Entrada	Fecha de Salida	Tiempo	Objeto	Valor	Supervisor
PS0079-17	Agosto 06 de 2017	Octubre 31 de 2017	85 días	Prestación de servicios de mantenimiento a distancia del programa de nómina de empleados SIAN instalado en la Corporación Autónoma Regional de La Guajira - Corpoguajira	\$ 25.000.000	Eduardo Daza Cuello
PS0080-17	Noviembre 01 de 2017	Noviembre 03 de 2017	2 días	Prestación de servicios profesionales de apoyo a la gestión en el trámite de los distintos procesos de orden legal que en cumplimiento de sus funciones adelanta la oficina asesora jurídica de la Corporación Autónoma Regional de La Guajira - Corpoguajira	\$ 5.000.000	Armando Pabón Gómez
PS0081-17	Noviembre 07 de 2017	Noviembre 08 de 2017	1 día	Prestación de servicios profesionales de un ingeniero ambiental y/o sanitario como apoyo a la gestión para realizar la evaluación ambiental a las solicitudes de permisos ambientales y atención de peticiones, quejas, reclamos, solicitudes y denuncias ambientales por contaminación del aire y demás recursos naturales	\$ 7.600.000	Fernando Prieto Vargas
CONV0007-17	Noviembre 01 de 2017	Noviembre 03 de 2017	2 días	Entregar al municipio de Urumita - La Guajira, a título de comodato, el inmueble ubicado en el municipio de Urumita (casa reten), identificado con matrícula inmobiliaria 214-16671, de propiedad de la Corporación Autónoma Regional de La Guajira - Corpoguajira	\$ 0	Aristides Sierra Sandoval
PS0082-17	Noviembre 14 de 2017	Noviembre 29 de 2017	15 días	Prestación de servicios profesionales para el diseño gráfico y conceptualización de las piezas publicitarias y promocionales de la campaña institucional "Corpoguajira, Soy Yo"	\$ 2.335.674	Dairis Torres
Arrendamiento 0084-17	Octubre 31 de 2017	Diciembre 7 de 2017	36 días	Entrega a título de arrendamiento del local denominado cafetería ubicado en la sede principal de la Corporación Autónoma Regional de La Guajira - Corpoguajira	\$ 1.800.000	Claudia Robles Núñez



130

Carrera. 7 No 12 -25  
Teléfonos: (5) 7273905 telefax (5)7273904  
[www.corpoguajira.gov.co](http://www.corpoguajira.gov.co)  
Laboratorio: (5) 7285052 – Fonseca: teléfonos: (5) 7756123  
Riohacha – Colombia





## INFORME DE AVANCE DE LA EJECUCIÓN DEL PLAN DE ACCIÓN 2016 - 2019 A 31 DE DICIEMBRE DE 2017

Contratación Directa						
N° de Proceso	Fecha de Entrada	Fecha de Salida	Tiempo	Objeto	Valor	Supervisor
Comodato 0085-17	Noviembre 15 de 2017	Diciembre 4 de 2017	19 días	Corpoguajira entrega a título de comodato, a la asociación agropecuaria ambiental turística y Ecoturística de las veredas naranjal y la cristalina - ASONACRI, un inmueble de su propiedad, denominado eco tienda de palomino, ubicado en el municipio de Dibulla, corregimiento de Palomino	\$ 0	Nubia Celedón Socarras
PS0086-17	Diciembre 12 de 2017	Diciembre 14 de 2017	2 días	Prestación de servicios profesionales especializados en finanzas para el seguimiento de proyectos de inversión pública, para la recolección, análisis y organización de la información recibida y enviada al sistema general de regalías, así como para los proyectos a presentar y aprobados por el OCAD Corpoguajira	\$ 27.000.000	Luis Fernando Guerra
PS0087-17	Diciembre 12 de 2017	Diciembre 14 de 2017	2 días	Prestación de servicios profesionales en calidad de ingeniero de sistemas para el soporte técnico y el manejo de los recursos informáticos de la oficina asesora de planeación de Corpoguajira, mediante revisión de proyectos, administración del software del banco de proyectos, el diligenciamiento de los aplicativos del DNP y de la Contraloría General de La Republica	\$ 18.000.000	Luis Fernando Guerra
PS0088-17	Diciembre 12 de 2017	Diciembre 14 de 2017	2 días	Prestación de servicios profesionales en calidad de ingeniero ambiental para apoyo a la formulación, evaluación, ajuste y seguimiento a los proyectos a que hacen parte del banco de proyectos de Corpoguajira y SGR	\$ 18.000.000	Luis Fernando Guerra
PS0089-17	Diciembre 12 de 2017	Diciembre 14 de 2017	2 días	Prestación de servicios profesionales de apoyo en calidad de trabajadora social, para realizar revisión, evaluación y seguimiento de proyectos desde el punto de vista del impacto social de los mismos y demás actividades propias que se requieran en la secretaría técnica del OCAD	\$ 18.000.000	Luis Fernando Guerra



131

Carrera. 7 No 12 -25  
Teléfonos: (5) 7273905 telefax (5)7273904  
[www.corpoguajira.gov.co](http://www.corpoguajira.gov.co)  
Laboratorio: (5) 7285052 – Fonseca: teléfonos: (5) 7756123  
Riohacha – Colombia



## INFORME DE AVANCE DE LA EJECUCIÓN DEL PLAN DE ACCIÓN 2016 - 2019 A 31 DE DICIEMBRE DE 2017

Contratación Directa						
N° de Proceso	Fecha de Entrada	Fecha de Salida	Tiempo	Objeto	Valor	Supervisor
PS0091-17		Diciembre 26 de 2017		Prestación de servicios para el apoyo en las actividades realizadas por parte de la oficina asesora de dirección	\$ 7.200.000	Luis Ramos Cuesta
COMPRAVENTA0094-17	Noviembre 22 de 2017	Diciembre 29 de 2017	23 días	Adquisición de licencia perpetua de un sistema de administración de talento humano y nómina de empleados que incluya capacitación, parametrización y puesta en marcha	\$ 60.000.000	Sin Información
PS0095-17	Diciembre 28 de 2017	Diciembre 29 de 2017	1 día	Prestación de servicios profesionales para la elaboración del reglamento interno de recaudo de carpeta y el manual de clasificación presupuestal	\$ 39.000.000	Sin Información
PS0096-17		Diciembre 29 de 2017		Prestación de servicios para el desarrollo de aplicativo para la administración del banco de proyecto y la administración de indicadores para supervisión y gestión de contratos de Corpogujira	\$ 33.923.280	Sin Información

Proceso de Mínima Cuantía						
N° de Proceso	Fecha de Entrada	Fecha de Salida	Tiempo	Objeto	Valor	Supervisor
PMC001-17	Febrero 15 de 2017	Febrero 21 de 2017	6 días	Prestación de servicios analíticos de laboratorio para caracterizar la composición química de catorce (14) muestras de agua cruda recolectadas en la microcuenca del arroyo bruno, en el marco del convenio interadministrativo 527 de 2016 suscrito entre Corpogujira y el MADS.	\$ 5.962.500	Julio Cúvelo Redondo
PMC002-17	Febrero 15 de 2017	Febrero 21 de 2017	6 días	Prestación de servicios para la organización, entrenamiento y apoyo logístico al grupo de danza de la Corporación Autónoma Regional de La Guajira, como estrategia para el fortalecimiento del componente de protección y servicios sociales establecidos en el plan de bienestar social	\$ 12.980.000	Dairy Torres Moreu





## INFORME DE AVANCE DE LA EJECUCIÓN DEL PLAN DE ACCIÓN 2016 - 2019 A 31 DE DICIEMBRE DE 2017

Proceso de Mínima Cuantía						
N° de Proceso	Fecha de Entrada	Fecha de Salida	Tiempo	Objeto	Valor	Supervisor
PMC003-17	Febrero 16 de 2017	Febrero 21 de 2017	5 días	Interventoría técnica, administrativa y financiera para la ejecución del componente implementación del plan de gestión integral de residuos sólidos en el componente de diseño de construcción del relleno sanitario del municipio de Riohacha del convenio n° 0060 de 2007 suscrito entre Corpoguajira y UNIAGRARIA	\$ 19.772.444	Samuel Lanao Robles
PMC001-17	Febrero 15 de 2017	Febrero 21 de 2017	6 días	Prestación de servicios analíticos de laboratorio para caracterizar la composición química de catorce (14) muestras de agua cruda recolectadas en la microcuenca del arroyo bruno, en el marco del convenio interadministrativo 527 de 2016 suscrito entre Corpoguajira y el MADS.	\$ 5.962.500	Julio Cúvelo Redondo
PMC002-17	Febrero 15 de 2017	Febrero 21 de 2017	6 días	Prestación de servicios para la organización, entrenamiento y apoyo logístico al grupo de danza de la Corporación Autónoma Regional de La Guajira, como estrategia para el fortalecimiento del componente de protección y servicios sociales establecidos en el plan de bienestar social	\$ 12.980.000	Dairy Torres Moreu
PMC003-17	Febrero 16 de 2017	Febrero 21 de 2017	5 días	Interventoría técnica, administrativa y financiera para la ejecución del componente implementación del plan de gestión integral de residuos sólidos en el componente de diseño de construcción del relleno sanitario del municipio de Riohacha del convenio n° 0060 de 2007 suscrito entre Corpoguajira Y UNIAGRARIA	\$ 19.772.444	Samuel Lanao Robles
PMC004-17	Febrero 23 de 2017	Marzo 6 de 2017	13 días	Recarga y mantenimiento de cuarenta y tres (43) extintores contra incendios, para la sede administrativa, laboratorio ambiental y dirección territorial de Fonseca de la Corporación Autónoma Regional de La Guajira - Corpoguajira	\$ 4.026.000	Arístides Sierra Sandoval



133

Carrera. 7 No 12 -25  
Teléfonos: (5) 7273905 telefax (5)7273904  
[www.corpoguajira.gov.co](http://www.corpoguajira.gov.co)  
Laboratorio: (5) 7285052 – Fonseca: teléfonos: (5) 7756123  
Riohacha – Colombia



## INFORME DE AVANCE DE LA EJECUCIÓN DEL PLAN DE ACCIÓN 2016 - 2019 A 31 DE DICIEMBRE DE 2017

Proceso de Mínima Cuantía						
N° de Proceso	Fecha de Entrada	Fecha de Salida	Tiempo	Objeto	Valor	Supervisor
PMC005-17	Febrero 23 de 2017	Marzo 6 de 2017	13 días	Prestación de servicios para la realización de los exámenes médicos ocupacionales (ingreso, periódicos y egreso) a los funcionarios de la Corporación Autónoma Regional de La Guajira - Corpoguajira	\$ 14.832.000	Édison Pérez Cobo
PMC006-17	Abril 05 de 2017	Mayo 05 de 2017	30 días	Prestación del servicio de mensajería expresa, que comprenda la recepción y entrega personalizada de envíos de correspondencia y demás objetos postales, de la Corporación Autónoma Regional de La Guajira - Corpoguajira, a nivel nacional.	\$ 17.314.800	Osiris Montes
PMC0008-17	Mayo 03 de 2017	Mayo 25 de 2017	22 días	Calibración, mantenimiento y reparación de equipos de medición del laboratorio ambiental de Corpoguajira.	\$ 4.974.200	Carol García
PMC0009-17	Mayo 03 de 2017	Mayo 19 de 2017	16 días	Suministro de 500 actas únicas de control de tráfico ilegal de flora y fauna silvestre AUCTIFFS, para ser utilizadas por la Corporación Autónoma Regional de La Guajira - Corpoguajira.	\$ 5.568.010	Claudia Robles
PMC010-17	Mayo 12 de 2017	Mayo 25 de 2017	13 días	Suministro de impresoras láser y un proyector de video para la Corporación Autónoma Regional de La Guajira - Corpoguajira	\$ 20.020.000	Arístides Sierra Sandoval
PMC0011-17	Mayo 19 de 2017	Junio 30 de 2017	41 días	Adquisición de servicios de correo corporativo y de hosting para el alojamiento de la página WEB <a href="http://corpoguajira.gov.co">http://corpoguajira.gov.co</a> para la Corporación Autónoma Regional de La Guajira, Corpoguajira	\$ 5.790.000	Eduardo Daza Cuello
PMC0012-17	Mayo 24 de 2017	Mayo 30 de 2017	6 días	Prestación de servicio para la realización de actividades recreativas enmarcadas en el plan de bienestar social laboral de la Corporación Autónoma Regional de La Guajira para la vigencia 2017	\$ 19.010.250	Édison Pérez Cobo
PMC0013-17	Mayo 25 de 2017	Mayo 26 de 2017	1 día	Suministro de logística para primer encuentro del nodo regional de cambio climático, caribe e insular, en el departamento de La Guajira.	\$ 6.355.000	Fabileidi Freile Palacio





## INFORME DE AVANCE DE LA EJECUCIÓN DEL PLAN DE ACCIÓN 2016 - 2019 A 31 DE DICIEMBRE DE 2017

Proceso de Mínima Cuantía						
N° de Proceso	Fecha de Entrada	Fecha de Salida	Tiempo	Objeto	Valor	Supervisor
PMC0014-17	Julio 13 de 2017	Julio 21 de 2017	8 días	Suministro de papelería membretadas con el logo corporativo de la entidad para el uso de la Corporación Autónoma Regional de La Guajira - Corpogujira	\$ 9.000.000	Aristides Sierra Sandoval
PMC0015-17	Julio 13 de 2017	Julio 31 de 2017	18 días	Adquisición de la dotación correspondiente a los años 2016 y 2017 del personal que devengan menos de dos (2) SMMLV que laboran en la Corporación Autónoma Regional de La Guajira	\$ 10.382.000	Aristides Sierra Sandoval
PMC0016-17	Agosto 10 de 2017	Agosto 14 de 2017	4 días	Suministro de mil quinientos (1.500) botellones de agua potable para el consumo humano en la sede administrativa y laboratorio ambiental de la Corporación Autónoma Regional de La Guajira - Corpogujira	\$ 7.500.000	Aristides Sierra Sandoval
PMC0017-17	Agosto 23 de 2017	Diciembre 04 de 2017	11 días	Mantenimiento preventivo de equipos de cómputos e impresoras para el normal funcionamiento de la Corporación Autónoma Regional De La Guajira - Corpogujira	\$ 20.638.780	Eduardo Daza Cuello
PMC0018-17	Diciembre 12 de 2017	Diciembre 21 de 2017	9 días	Prestación de servicios para la realización del campeonato interno de microfútbol dirigido a los funcionarios de la corporación autónoma regional de la guajira, con la finalidad de dar cumplimiento a las actividades descritas en el plan anual de bienestar laboral para la vigencia 2017	\$ 6.092.800	Edinson Pérez Cobo
PMC0019-17	Diciembre 13 de 2017	Diciembre 22 de 2017	9 días	Suministro de alimento para la fauna silvestre en rehabilitación que permanecen en el centro agroecológico del Rio Jerez	\$ 3.956.819	Gerardo González
PMC0020-17	Diciembre 25 de 2017	Diciembre 27 de 2017	2 días	Realización de un evento que promueva la reflexión en torno a la no violencia y discriminación en el ámbito laboral, dirigida a los colaboradores de Corpogujira en cumplimiento al plan de bienestar social e incentivos 2017.	\$ 6.069.000	Dairy Torres Moreu
PMC0022-17	Noviembre 15 de 2017	Diciembre 01 de 2017	15 días	Suministro de alimento para la fauna silvestre en rehabilitación que permanecen en el punto de recepción de Fonseca	\$ 2.000.000	Sin Información



135

Carrera. 7 No 12 -25  
Teléfonos: (5) 7273905 telefax (5)7273904  
[www.corpogujira.gov.co](http://www.corpogujira.gov.co)  
Laboratorio: (5) 7285052 – Fonseca: teléfonos: (5) 7756123  
Riohacha – Colombia



## INFORME DE AVANCE DE LA EJECUCIÓN DEL PLAN DE ACCIÓN 2016 - 2019 A 31 DE DICIEMBRE DE 2017

Proceso de Mínima Cuantía						
N° de Proceso	Fecha de Entrada	Fecha de Salida	Tiempo	Objeto	Valor	Supervisor
PMC0023-17	Noviembre 17 de 2017	Diciembre 01 de 2017	13 días	Suministro de 120 salvoconductos único para la movilización de especies de la diversidad biológica para ser utilizados por la Corporación Autónoma Regional de La Guajira - Corpoguajira	\$ 3.712.800	Claudia Robles
PMC0024-17	Noviembre 23 de 2017	Noviembre 27 de 2017	4 días	Adquisición de elementos y dispositivos de seguridad industrial para dotar a los funcionarios y a la sede principal de la entidad con elementos de protección personal (EPP) y otros equipos, para la atención de emergencias, manejo, transporte y reubicación de enjambres de abejas africanizadas de la Corporación Autónoma Regional de La Guajira - Corpoguajira	\$ 20.277.800	Aristides Sierra Sandoval
PMC0025-17	Diciembre 12 de 2017	Diciembre 14 de 2017	2 días	Prestación de servicios logísticos para el desarrollo de la noche de talentos Corpoguajira, en el marco del plan de bienestar laboral para la vigencia 2017	\$ 9.750.000	Edinson Pérez Cobo
PMC0026-17	Diciembre 12 de 2017	Diciembre 14 de 2017	2 días	Prestación de servicios para la realización de actividades culturales (danza y manualidades) dirigida a los hijos de los funcionarios de la corporación en el periodo vacacional, en el marco del plan de bienestar laboral para la vigencia 2017	\$ 5.250.000	Dairy Torres Moreu

Licitación Pública						
N° de Proceso	Fecha de Entrada	Fecha de Salida	Tiempo	Objeto	Valor	Supervisor
LP005-16	Diciembre 26 de 2016	Febrero 24 de 2017	58 días	Restauración y protección de los ecosistemas de 13 comunidades afrocolombianas, devastados por ola invernal de 2011, municipio de Riohacha	\$ 848.889.410	Manuel Manjarrez Altahona
LP001-17	Marzo 13 de 2017	Abril 25 de 2017	42 días	Contratar el servicio público de transporte terrestre automotor especial para funcionarios adscritos a la corporación autónoma regional de la guajira para el cumplimiento de las actividades misionales	\$ 270.234.848	Aristides Sierra Sandoval







## INFORME DE AVANCE DE LA EJECUCIÓN DEL PLAN DE ACCIÓN 2016 - 2019 A 31 DE DICIEMBRE DE 2017

Licitación Publica						
N° de Proceso	Fecha de Entrada	Fecha de Salida	Tiempo	Objeto	Valor	Supervisor
LP003-17	Mayo 04 de 2017	Junio 12 de 2017	38 días	Prestación de servicios generales de aseo, cafetería, jardinería y mantenimientos menores en la sede principal administrativa, laboratorio ambiental y dirección territorial de Fonseca de la Corporación Autónoma Regional De La Guajira Corpoguajira	\$ 248.864.224	Arístides Sierra Sandoval
LP0004-17	Junio 02 de 2017	Julio 13 de 2017	41 días	Contratar un programa de seguros para amparar los bienes muebles e inmuebles, maquinaria, automóviles y empleados de la corporación autónoma de la guajira – Corpoguajira, así como las pólizas para legalización de los contratos que llegare a celebrar la entidad; mediante las siguientes pólizas: vida grupo, responsabilidad civil servidores públicos, automóvil colectiva, SOAT, todo riesgo maquinaria, multi riesgo (incluye manejo global), cumplimiento y responsabilidad civil	\$ 219.729.856	Arístides Sierra Sandoval
LP0005-17	Junio 21 de 2017	Agosto 03 de 2017	42 días	Prestación de servicio integral de vigilancia y seguridad privada con la 9instalacion y operación permanente de medios y/o equipos de apoyo tecnológico para la permanente y adecuada protección de los bienes muebles e inmuebles de la Corporación Autónoma Regional de La Guajira - Corpoguajira	\$ 303.627.108	Arístides Sierra Sandoval
LP0006-17	Julio 12 de 2017	Agosto 28 de 2017	36 días	Implementación de soluciones integrales de abastecimiento de agua para consumo y seguridad alimentaria en el pueblo indígena de BUNKUAMAKE, Riohacha, La Guajira	\$ 1.075.096.320	Everto Daza Cuello
LP0007-17	Julio 14 de 2017	Agosto 29 de 2017	35 días	Adecuación y limpieza del arroyo MAJUPAY comprendido entre los barrios MAJUPAY y Villa Amelia 2 en el municipio de Maicao, La Guajira	\$ 987.712.130	Julio Cúvelo Redondo
LP0008-17	Agosto 9 de 2017	Diciembre 27 de 2017	48 días	Construir espacios de rehabilitación de la fauna silvestre ingresada, incluyendo el mejoramiento de las áreas verdes sociales y perimetrales	\$ 533.382.848	Everto Daza Cuello



137

Carrera. 7 No 12 -25  
Teléfonos: (5) 7273905 telefax (5)7273904  
[www.corpoguajira.gov.co](http://www.corpoguajira.gov.co)  
Laboratorio: (5) 7285052 – Fonseca: teléfonos: (5) 7756123  
Riohacha – Colombia



## INFORME DE AVANCE DE LA EJECUCIÓN DEL PLAN DE ACCIÓN 2016 - 2019 A 31 DE DICIEMBRE DE 2017

Licitación Publica						
N° de Proceso	Fecha de Entrada	Fecha de Salida	Tiempo	Objeto	Valor	Supervisor
LP0009-17	Octubre 10 de 2017	Diciembre 01 de 2017	50 días	Restauración pasiva de ecosistemas de las Microcuencas de los arroyos pesquería y el salado. Vereda azul y punto claro, serranía del Perijá, municipio de Barrancas, La Guajira.	\$ 395.472.864	Sin Información
LP0011-17	Noviembre 14 de 2017	Diciembre 28 de 2017	44 días	Rehabilitación de coberturas vegetales para el restablecimiento de la estructura y funcionalidad en la RFP Manantial de Cañaverales, La Guajira.	\$ 2.247.635.200	Sin Información

Subasta Inversa						
N° de Proceso	Fecha de Entrada	Fecha de Salida	Tiempo	Objeto	Valor	Supervisor
SI001-17	Marzo 21 de 2017	Mayo 08 de 2017	47 días	Adquisición de equipos, materiales y reactivos de laboratorio para el monitoreo de la calidad del recurso hídrico y de los vertimientos líquidos en la jurisdicción de Corpoguajira.	\$ 96.424.360	Jaiker Gómez Sierra
SI003-17	Julio 14 de 2017	Agosto 14 de 2017	30 días	Suministro de papelería y útiles de oficinas para el normal funcionamiento de la Corporación Autónoma Regional de La Guajira- Corpoguajira	\$ 69.998.584	Aristides Sierra Sandoval
SI004-17	Agosto 1 de 2017	Agosto 22 de 2017	21 días	Suministro de combustible para los vehículos que conforman el parque automotor de la Corporación Autónoma Regional de La Guajira – Corpoguajira	\$ 72.480.000	Aristides Sierra Sandoval





## INFORME DE AVANCE DE LA EJECUCIÓN DEL PLAN DE ACCIÓN 2016 - 2019 A 31 DE DICIEMBRE DE 2017

Concurso de Merito						
N° de Proceso	Fecha de Entrada	Fecha de Salida	Tiempo	Objeto	Valor	Supervisor
CDM001-17	Julio 27 de 2017	Agosto 29 de 2017	28 Días	Interventoría al proyecto "implementación de soluciones integrales de abastecimiento de agua para consumo y seguridad alimentaria en el poblado indígena de BUNKUAMAKE, jurisdicción del municipio de Riohacha, departamento de la Guajira.	\$ 99.246.000	Alexnaider Benjumea
CDM002-17	Agosto 16 de 2017	Diciembre 27 de 2017	41 días	Interventoría técnica, administrativa y financiera al proyecto de adecuación y limpieza del arroyo MAJUPAY comprendido entre los barrios MAJUPAY y Villa Amelia 2 en el municipio de Maicao, La Guajira.	\$ 80.531.600	Evert Daza Cuello
CDM0003-17	Noviembre 10 de 2017	Diciembre 29 de 2017	49 días	Interventoría técnica, administrativa y financiera al proyecto de restauración pasiva de ecosistemas de las Microcuencas de los arroyos pesquería y el salado, veredas sierra azul y punto claro, serranía del Perijá, municipio de Barrancas, departamento de La Guajira	\$ 39.590.984	Sin Información
CDM0004-17	Noviembre 17 de 2017	Diciembre 28 de 2017	41 días	Interventoría técnica al proyecto de rehabilitación de coberturas vegetales para el restablecimiento de la estructura y funcionalidad en la RFP manantial de cañaverales La Guajira.	\$ 224.766.720	Sin Información
CDM0005-17	Noviembre 23 de 2017	Diciembre 26 de 2017	33 días	Interventoría técnica, administrativa y financiera a los contratos derivados de la ejecución del proyecto "implementar acciones de atención y rehabilitación de la fauna silvestre y de cultura ambiental en la conservación del patrimonio natural de La Guajira" en el marco del proyecto BPIN 20163218000004	\$ 100.317.000	Sin Información

### Liquidación de Ordenes, Convenios y Contratos

Se liquidaron (7) Convenios, (0) Prestación de Servicio, (3) Selección Abreviada, (4) Concurso de Merito, (1) Licitación Pública, (2) Subasta Inversa, (1) Mínima Cuantía Discriminados de la siguiente manera:



139

Carrera. 7 No 12 -25  
Teléfonos: (5) 7273905 telefax (5)7273904  
[www.corpoguajira.gov.co](http://www.corpoguajira.gov.co)  
Laboratorio: (5) 7285052 – Fonseca: teléfonos: (5) 7756123  
Riohacha – Colombia



## INFORME DE AVANCE DE LA EJECUCIÓN DEL PLAN DE ACCIÓN 2016 - 2019 A 31 DE DICIEMBRE DE 2017

Contratación Liquidada			
N° de Proceso	Tipo de Proceso	Objeto	Valor
CDM002-15	Concurso de merito	interventoría técnica, administrativa y financiera a los proyectos recuperación de árboles en estado de riesgo, en la riberas de los ríos el Corual, Tapias, Jerez y Cañas, jurisdicción de los municipios de Riohacha y Dibulla y construcción de acueducto para la comunidad indígena de la Loma del Potrero, zona rural del municipio de San Juan del Cesar departamento de La Guajira	\$ 96.967.300
CONV0029-15	Convenio	Aunar esfuerzos entre las partes para la implementación de acciones para la identificación de impactos ambientales del turismo que contribuyan al cambio climático del corregimiento de palomino, municipio de Dibulla - departamento de La Guajira	\$ 27.500.000
SAB004-16	Selección Abreviada	Implementación de acciones ambientales para la disposición y manejo adecuado de residuos sólidos domiciliarios y fortalecimiento del compendio ambiental en el municipio de distracción La Guajira.	\$ 140.374.132
CONV0030-15	Convenio	Cooperar entre las partes para el fortalecimiento de la gestión del riesgo de desastre en el departamento de la guajira a través de la administración y operación del sistema de alerta temprana	\$ 207.430.000
CDM015-14	Concurso de merito	Interventoría técnica, administrativa y financiera al proyecto de saneamiento predial zonas de importancia estratégica para la conservación en la reserva forestal protectora montes de oca y la unidad biogeográfica cerro Pintao, departamento de la guajira, a través de la adquisición de 3400 hectáreas	\$ 284.853.564
SAB006-15	Selección Abreviada	Fortalecimiento del monitoreo y control tráfico ilegal de especies silvestres a través de la construcción de tres bloques de servicios prefabricado en madera para las áreas protegidas de la reserva forestal montes de oca, DMI MUSICHI y DMI bañaderos en el departamento de La Guajira	\$ 319.522.460
CDM009-14	Concurso de merito	Estudio para la delimitación de cuatro (4) humedales en Riohacha, uno (1) en Dibulla. Uno (1) en Maicao y uno (1) en El Molino, departamento de La Guajira	\$ 811.306.248





## INFORME DE AVANCE DE LA EJECUCIÓN DEL PLAN DE ACCIÓN 2016 - 2019 A 31 DE DICIEMBRE DE 2017

Contratación Liquidada			
N° de Proceso	Tipo de Proceso	Objeto	Valor
LP003-15	Licitación Publica	Servicio de transporte para apoyar los procesos de evaluación, control, monitoreo, seguimiento ambiental y atención a PQRS en el marco de las funciones y necesidades que adelanta Corpoguajira como máxima autoridad ambiental del departamento de La Guajira.	\$ 258.300.000
CONV0015-15	Convenio	Aunar esfuerzos entre las partes para apoyar la recuperación de la cobertura vegetal de los bosques protectores de fuente hídrica y arborización urbana en los municipios de Dibulla y Riohacha - departamento de La Guajira	\$ 98.000.000
CONV0001-16	Convenio	Aunar esfuerzos administrativos, técnicos, financieros y logísticos entre las partes para implementar estrategias destinadas a controlar y monitorear el abastecimiento equilibrado del agua en las fincas bananeras y palmeras aledañas a la cuenca hidrográfica del rio tapias y del canal robles , con el apoyo de vigías ambientales de la zona en el distrito de Riohacha, departamento de La Guajira	\$ 17.575.000
CONV0006-16	Convenio	Aunar esfuerzos de las partes para implementar sistemas educativos para la producción de hortalizas en el corregimiento de palomino, municipio de Dibulla - departamento de La Guajira	\$ 38.997.000
SAB004-14	Selección Abreviada	Contratar los servicios de dos (2) vehículos para apoyar los procesos de evaluación, control y seguimiento ambiental en el marco de las funciones y necesidades como máxima autoridad ambiental del departamento de La Guajira	\$ 36.000.000
CDM013-14	Concurso de merito	Adelantar trabajos de consultoría en materia de hidrología, hidráulica, topo geofísica, batimetría, fluvial y altimetría, para diagnosticar, identificar y formular la solución integral al severo proceso de divagación que presentan los últimos 14 kilómetros del rio cañas hasta su desembocadura en el mar caribe, en jurisdicción del municipio de Dibulla, departamento de La Guajira.	\$ 168.395.000





## INFORME DE AVANCE DE LA EJECUCIÓN DEL PLAN DE ACCIÓN 2016 - 2019 A 31 DE DICIEMBRE DE 2017

Contratación Liquidada			
N° de Proceso	Tipo de Proceso	Objeto	Valor
PMC029-14	Mínima Cuantía	Instalación de un molino de viento en la comunidad indígena de KARAPUIPAO, y mantenimiento de un molino de viento en la comunidad indígena de TUCUPAO, municipio de Manaure, departamento de La Guajira	\$ 17.239.600
SI005-16	Subasta Inversa	Compraventa de bienes muebles para el normal funcionamiento de la Corporación Autónoma Regional de La Guajira Corpoguajira en el municipio de Riohacha	\$ 60.178.804
CONV0007-16	Convenio	La entrega por parte de Corpoguajira a la asociación de autoridades KAPURANESHI, el material forestal decomisado en forma definitiva o que se encuentre en poder de Corpoguajira a la luz de la resoluciones 01134 y 01876,	\$ 0
SI003-16	Subasta Inversa	Fortalecimiento de la dotación para el monitoreo y operación del sistema de vigilancia de la calidad del aire (SVCA) de Corpoguajira en la zona de influencia minera y área de cañaverales en el departamento de La Guajira, mediante el suministro de repuestos, accesorios y elementos de consumo, para su correcto funcionamiento.	\$ 207.889.984
CONV0014-15	Convenio	Aunar esfuerzos entre las partes para la ejecución del proyecto denominado desarrollo de estrategia de gobernanza para la gestión y monitoreo en áreas protegidas regionales en el departamento de La Guajira	\$ 228.000.000
CDM008-15	Concurso de merito	Estudio de evaluación ambiental estratégica del sector de la minería en el departamento de La Guajira.	\$ 437.868.935
SAB007-16	Selección Abreviada	Mantenimiento preventivo y correctivo a todo costo de todos los equipos que conforman el sistema integrado de aires acondicionados de la sede administrativa, laboratorio ambiental, dirección territorial de Fonseca, rio claro y palomino de la Corporación Autónoma Regional de La Guajira-Corpoguajira	\$ 97.584.360
CONV0012-16	Convenio	Anuar esfuerzos entre las partes para el fortalecimiento de estrategias para el manejo ex situ de fauna silvestre en el departamento de La Guajira	\$ 118.850.000







## INFORME DE AVANCE DE LA EJECUCIÓN DEL PLAN DE ACCIÓN 2016 - 2019 A 31 DE DICIEMBRE DE 2017

Contratación Liquidada			
N° de Proceso	Tipo de Proceso	Objeto	Valor
CONV0002-16	Convenio	La entrega por parte de Corpoguajira a el resguardo, el material forestal decomisado en forma definitiva o que se encuentre en poder de Corpoguajira a la luz de la resoluciones 01134, 00595, 00049, 1961, 01878, 01876,	\$ 0
PMC0006-16	Mínima Cuantía	Interventoría al contrato de prestación de servicios no. 0062/2016, que tiene por objeto implementación de acciones ambientales para la disposición y manejo adecuado de residuos sólidos domiciliarios y fortalecimiento del compendio ambiental en el municipio de Distracción, La Guajira.	\$ 14.600.000
LP003-16	Licitación Publica	Implementación de estrategias ambientales para la gestión integral de residuos sólidos, en los municipios de la jagua del pilar, Urumita y El Molino, La Guajira, Caribe.	\$ 523.258.720
CDM004-16	Concurso de merito	Interventoría técnica, administrativa y financiera al proyecto de implementación de estrategias ambientales para la gestión integral de residuos sólidos, en los municipios de La Jagua del Pilar, Urumita y El Molino, La Guajira, Caribe.	\$ 25.541.004
CONV0028-15	Convenio	Aunar esfuerzos administrativos, técnicos, financiero y logísticos entre las partes para el fortalecimiento del monitoreo y control del tráfico ilegal de especies silvestre en tres áreas protegidas reserva forestal montes de oca DMI Musichi DMI bañaderos, departamento de La Guajira	\$ 44.057.400
CONV0013-16	Convenio	Anuar esfuerzos entre las partes el desarrollo de estrategias para la promoción de la cultura del agua y ahorro de energía frente al cambio climático en zona rural del distrito turístico y cultural de Riohacha La Guajira	\$ 35.111.740
SAB006-16	Selección Abreviada	Contratar el servicio público de transporte terrestre automotor especial para funcionarios adscritos a la corporación autónoma regional de la guajira para el cumplimiento de las actividades misionales	\$ 259.405.056
SI001-16	Subasta Inversa	Suministro de combustible (gasolina corriente) para los vehículos que conforman el parque automotor de la Corporación Autónoma Regional de La Guajira Corpoguajira	\$ 110.038.200





## INFORME DE AVANCE DE LA EJECUCIÓN DEL PLAN DE ACCIÓN 2016 - 2019 A 31 DE DICIEMBRE DE 2017

Contratación Liquidada			
N° de Proceso	Tipo de Proceso	Objeto	Valor
CONV0011-16	Convenio	Anuar esfuerzos de las partes para la ejecución de las estrategias de reducir la presión sobre el recurso forestal a través del establecimiento de estufas eficientes para disminuir el consumo de leña en zona rural de los municipios de Urumita y Maicao, departamento de la guajira	\$ 789.616.060
LP002-14	Licitación Publica	Esquema de sostenibilidad comunitario para los sistemas de extracción de agua subterránea en las comunidades del área rural de los municipios de Riohacha, Manaure, Albania, Uribia Y Maicao, ubicados en la media y alta guajira.	\$ 1.894.161.825
PS0022-16	Prestación de Servicios	Prestación de servicios para el soporte técnico y actualización al software de nómina SOLREDES de la Corporación Autónoma Regional de La Guajira - Corpoguajira	\$ 35.000.000
PS0023-16	Prestación de Servicios	Prestación de servicios para el soporte técnico y adquisición de los módulos de facturación y cartera al software del sistema de información administrativa y financiera - PCT Enterprise de la Corporación Autónoma Regional de La Guajira - Corpoguajira	\$ 107.833.600
SI002-16	Subasta Inversa	Suministro de papelería y útiles de oficina para el normal funcionamiento de la corporación autónoma regional de La Guajira-Corpoguajira, en el municipio de Riohacha	\$ 59.999.208
PS0046-16	Prestación de Servicios	Adquisición de la licencia de software por un año para el sistema de gestión documental que incluye: módulo de radicación (externa - interna), correos electrónicos, correos masivos, correos certificados, PQRSD y gestión de archivos de documentos para la Corporación Autónoma Regional de La Guajira - Corpoguajira	\$ 61.000.000
CDM015-15	Concurso de merito	Implementación de estrategias de conservación en especies de fauna con enfoque en ecosistemas en los municipios de Riohacha, San Juan del Cesar, Albania, Maicao y Manaure, La Guajira.	\$ 474.750.000
CDM017-15	Concurso de merito	Interventoría al proyecto estudio de evaluación ambiental estratégica del sector de la minería en el departamento de La Guajira	\$ 32.480.000
LP005-14	Licitación Publica	Realizar la reforestación y aislamiento en la cuenca media del rio el molino, en el municipio de El Molino, La Guajira.	\$ 758.204.610





## INFORME DE AVANCE DE LA EJECUCIÓN DEL PLAN DE ACCIÓN 2016 - 2019 A 31 DE DICIEMBRE DE 2017

Contratación Liquidada			
N° de Proceso	Tipo de Proceso	Objeto	Valor
CONV0005-15	Convenio	Aunar esfuerzos de las partes para realizar el monitoreo de las aguas marino-costeras del departamento de La Guajira y apoyo al fortalecimiento del sistema de gestión de calidad del laboratorio ambiental de Corpoguajira	\$ 110.268.995
CONV0008-15	Convenio	Aunar esfuerzos de las partes para la gestión ambiental para la prevención, control y manejo de incendios forestales a través del fortalecimiento de las brigadas forestales en el departamento de La Guajira	\$ 39.000.000
CONV0009-16	Convenio	La entrega por parte de Corpoguajira a el batallón Cartagena del material forestal decomisado en forma definitiva o que se encuentre en poder de Corpoguajira a la luz de la resolución 01878 de fecha 10 de noviembre de 2014.	\$ 0
CONV0012-12	Convenio	Cooperar entre las partes, para la realización del proyecto denominado "módulos interactivos del suelo guajiro" con el fin de educar, promover y proteger los ecosistemas y la biodiversidad existente en el departamento de la guajira a través del museo centro interactivo de cultura, ciencia, tecnología e innovación de La Guajira	\$ 350.000.000
LP0004-15	Licitación Publica	Construcción de pozos y obras complementarias para el abastecimiento de agua en las comunidades afrodescendientes de los corregimientos de Juan y Medio y Las Palmas, municipio de Riohacha, departamento de La Guajira.	\$ 3.956.028.670





## INFORME DE AVANCE DE LA EJECUCIÓN DEL PLAN DE ACCIÓN 2016 - 2019 A 31 DE DICIEMBRE DE 2017

Procesos que se Declararon Desiertos			
N° de Proceso	Fecha de Terminación	Objeto	Valor
PMC0007-17	Abril 18 de 2017	Calibración, mantenimiento y reparación de equipos de medición del laboratorio ambiental de Corpoguajira	\$ 5.236.569
LP0002-17	Mayo 16 de 2017	Contratar el alquiler de computadores para la Corporación Autónoma Regional de La Guajira Corpoguajira	\$ 272.597.389
SI002-17	Junio 02 de 2017	Suministro de papelería y útiles de oficinas para el normal funcionamiento de la Corporación Autónoma Regional de La Guajira- Corpoguajira	\$ 69.998.848
SAB001-17	Julio 05 de 2017	Contratar el alquiler de computadores para la Corporación Autónoma Regional de La Guajira – Corpoguajira.	\$ 272.597.389
LP0010-17	Octubre 20 de 2017	Implementar acciones de atención y rehabilitación de especímenes de la fauna silvestre provenientes del tráfico ilegal, en el departamento de La Guajira, en el marco del proyecto BPIN 20163218000004	\$ 585.431.509
PMC0021-17	Noviembre 09 de 2017	Suministro de alimento para la fauna silvestre en rehabilitación que permanecen en el punto de recepción de Fonseca	\$ 2.000.000



## INFORME DE AVANCE DE LA EJECUCIÓN DEL PLAN DE ACCIÓN 2016 - 2019 A 31 DE DICIEMBRE DE 2017

Informe Jurisdicción Coactiva																			
Periodo Informado:				A 31 De Diciembre De 2017															
Responsable:		Oficina Asesora Jurídica																	
Nº	Nº de Proceso	Entidad y/o Municipio	Concepto	Valor Capital	Acuerdo de Pago		Fecha, Numero Acto Administrativo. Acuerdo de Pago	Valor Acuerdo de Pago	Plazo Acuerdo de Pago	Garantía Acuerdo de Pago	Valor Recaudado Periodo	Pendiente por Recaudar según Acuerdo	Estado Actual Acuerdo De pago	Estado Actual del Proceso	Embargo		Valor Embargo	Estado Actual Embargo	Valor Total Recaudado
1	002/12	Dibulla	Sanción Botadero Municipal	\$132,840,713		No								Suspendido	Si		\$199,261,069	Levantado	
2	004/12	Hatonuevo	Sanción PSMV	\$ 212.930.821		No								Aprobación Liquidación	Si		\$405,014,821	Vigente	
3	005/12	Villanueva	Sanción PSMV	\$212,930,821	Si		Acuerdo Nº 005 De 10/09/2012	\$252,256,821,99	36- Cuotas			\$252,256,821,99	Incumplido	Aprobación Liquidación	Si		\$412,100,821	Vigente	
4	006/12	El Molino	Sanción PSMV	\$ 212.930.821		No								Suspendido, Ley 550		No			
5	012/12	San Juan Del Cesar	Sanción PSMV	\$638,028,144	Si		Acuerdo Nº 002 De 26/05/2014	\$654,238,887	Cuotas Trimestrales- 12		\$119,336,282,75	\$534,902,604,25	Incumplido	Se Declara Incumplimiento	Si		\$367,056,018	Vigente	\$41,898,708,75
6	021/11	Fonseca	Sanción PSMV	\$370,528,937	Si		Acuerdo Nº 005 De 022/08/2014	\$342,891,179	12 - Cuotas		\$330,221,035	\$12,670,144	Incumplido	Pendiente Pago		No			
7	003/14	Molino	Tasa Retributiva	\$7,764,770		No								Suspendido. Ley 550		No			
8	004/10	Molino	Sanción Botadero	\$14,907,000		No								Suspendido. Ley 550		No			
9	004/14	Urumita	Tasa Retributiva y Tasa de Uso	\$ 38,199,013		No								Aprobación Liquidación	Si		\$85,195,013	Vigente	
10	005/14	Hatonuevo	Tasa Retributiva	\$9.652.306		No								Liquidación Crédito	Si		\$31.851.306	Vigente	
11	006/14	San Juan Del Cesar	Tasa Retributiva	29,376,369		No								Mandamiento Pago		No			
12	010/09	Hatonuevo	Sanción Botadero	\$24,845,000		No								Aprobación Liquidación	Si		\$42,035,380	Vigente	
13	019/11	Dibulla	Sanción Botadero	\$49,690,000		No								Mandamiento Pago		No			\$16,913,679

## INFORME DE AVANCE DE LA EJECUCIÓN DEL PLAN DE ACCIÓN 2016 - 2019 A 31 DE DICIEMBRE DE 2017

Informe Jurisdicción Coactiva																			
Periodo Informado:			A 31 De Diciembre De 2017																
Responsable:		Oficina Asesora Jurídica																	
14	013/10	Manaure	Tasa Retributiva	\$127,961,076		No								Mandamiento Pago	Si		\$229,213,236	Vigente	\$229,213,236
15	001/13	ASOSANJUAN	Tasa De Uso	\$13,259,622		No								Aprobación Liquidación	Si		\$22,726,622	Vigente	
16	002/13	AAA Uribia	Tasa De Uso	\$48,259,356		No								Aprobación Liquidación	Si		\$54,591,499	Vigente	\$54,591,499
17	003/13	David Romero Pinedo	Tasa De Uso	\$5,951,349		No								Seguir Adelante En La Ejecución	Si		\$9,326,021,93	Vigente	
18	005/13	Jaime Cuello Mendoza	Tasa De Uso	\$3,078,116		No								Aprobación Liquidación	Si		\$4,550,230	Vigente	
19	005-1/13	Abdón Peralta Carrillo	Tasa De Uso	\$8,108,596		No								Aprobación Liquidación	Si		\$15,959,592	Vigente	
20	009/13	ASORANCHERIA	Tasa De Uso	\$9,338,861		No								Aprobación Liquidación	Si		\$18,677,722	Vigente	
21	011/14	AAA Dibulla	Tasa retributiva	\$37,046,404	Si		Acuerdo 007 De 03/10/2014	\$86,587,455	12 Cuotas		\$37,078,549	\$49,508,906	Incumplido	Pendiente Pago 10 Cuotas					
22	001/14	Sama Ltda.	Sanción Botadero	\$95,704,221,60		No								Suspendido. Ley 550		No			
23	009/14	Agropecuaria Doña Chefa	Tasa De Uso	\$9,992,447		No								Se Resuelven Excepciones	Si		\$14,988,670,5	Vigente	
24	012/10	ASAA A.S ESP	Tasa Retributiva, Evaluación Seguimiento A Vertimiento, Tasa Uso De Agua, Seguimiento Monitoreo, Sanción Violación A Normas Ambientales.	\$3,626,666,885	Si		Acuerdo 004 De 11/08/2014	\$3,626,666,885	79 Cuotas		\$3,155,780,692	\$470,886,193	Incumplido	Se Declara El Incumplimiento		No			



## INFORME DE AVANCE DE LA EJECUCIÓN DEL PLAN DE ACCIÓN 2016 - 2019 A 31 DE DICIEMBRE DE 2017

Informe Jurisdicción Coactiva																		
Periodo Informado:			A 31 De Diciembre De 2017															
Responsable:		Oficina Asesora Jurídica																
25	010/14	Admón. Publica Cooperativa De Albania	Tasa Retributiva Y Tasa Uso	\$42.279.700	Si		Acuerdo N° 006 De 08/09/2014	\$68,668,467	10 - Cuotas		\$57,054,265	\$11,634,202	Incumplido	Pendiente Tres Ultimas Cuotas		No		
26	011/12	E.S.P Manaure	Tasa Retributiva	\$366,911,918	Si		Acuerdo N° 001 De 22/02/2013	\$323,826,918	18-Cuotas		\$35,980,768	\$287,846,150	Incumplido	Pendiente Dieciséis Ultimas Cuotas		No		
27	001/17	Moisés Henríquez	Tasa De Uso	\$13.471.873		No								Mandamiento Pago				
28	002/17	Armando José Cuello Daza	Tasa De Uso	\$479.873		No								Mandamiento Pago		No		
29	003/17	Idinael Fonseca	Tasa De Uso	\$177.508		No								Mandamiento Pago		No		
30	004/17	Vicente Borrego. M.	Tasa De Uso	\$1.580.344		No								Mandamiento Pago		No		
31	005/17	Armando Cuello Cuello	Tasa De Uso	\$479,873		No								Mandamiento Pago		No		
32	006/17	German Romero Ríos	Tasa De Uso	\$1,983,236		No								Mandamiento Pago		No		
33	007/17	José Vicente Romero	Tasa De Uso	\$518,778		No								Mandamiento Pago		No		
34	008/17	Nefer Choles	Tasa De Uso	\$16,386,473		No								Mandamiento Pago		No		
35	009/17	Gilberto Fidel Mendoza	Tasa De Uso	\$91.667.00		No								Mandamiento Pago		No		
36	010/17	Jorge León	Tasa De Uso	\$1,119,937		No								Mandamiento Pago		No		
37	011/17	Inelda Romero Manjarrez	Tasa De Uso	\$377,056		No								Mandamiento Pago		No		
38	012/17	Yeri Mendoza	Tasa De Uso	\$191,633		No								Mandamiento Pago		No		
39	013/17	Celia Oñate	Tasa De Uso	\$1,028,470		No								Mandamiento Pago		No		

## INFORME DE AVANCE DE LA EJECUCIÓN DEL PLAN DE ACCIÓN 2016 - 2019 A 31 DE DICIEMBRE DE 2017

Informe Jurisdicción Coactiva																		
Periodo Informado:			A 31 De Diciembre De 2017															
Responsable:		Oficina Asesora Jurídica																
40	014/17	Celia Martínez	Tasa De Uso	1,230,120		No									Mandamiento Pago		No	
41	015/17	Jaime Cuello Mendoza	Tasa De Uso	\$8,159,544		No									Mandamiento Pago		No	
42	016/17	Román Gómez Ovalle	Tasa De Uso	\$1,349,477		No									Mandamiento Pago		No	
43	017/17	Luis Mariano Esquivel	Tasa De Uso	\$501,898		No									Mandamiento Pago		No	
44	018/17	Milba Bermúdez Ochoa	Tasa De Uso	\$267,412		No									Mandamiento Pago		No	
45	019/17	Ramiro Bravo Rosso	Tasa De Uso	\$226,490		No									Mandamiento Pago		No	
46	020/17	Alfonso Fernández	Tasa De Uso	\$123,540		No									Mandamiento Pago		No	
47	021/17	Arturo Elías Rodríguez	Tasa De Uso	\$748,116		No									Mandamiento Pago		No	
48	022/17	Cesar Oñate	Tasa De Uso	\$1,124,404		No									Mandamiento Pago		No	
49	023/17	Jaime Guerra	Tasa De Uso	\$1,323,409		No									Mandamiento Pago		No	
50	024/17	Miguel Meza Morales	Tasa De Uso	\$228,883		No									Mandamiento Pago		No	
51	025/17	Luis Manuel Daza	Tasa De Uso	\$286,356		No									Mandamiento Pago		No	
52	026/17	Mario Mendoza	Tasa De Uso	\$1,430,474		No									Mandamiento Pago		No	
53	027/17	Carlos Landazábal	Tasa De Uso	\$2,137,571		No									Mandamiento Pago		No	
54	028/17	Miguel Lopez	Tasa De Uso	\$194,169		No									Mandamiento Pago		No	

## INFORME DE AVANCE DE LA EJECUCIÓN DEL PLAN DE ACCIÓN 2016 - 2019 A 31 DE DICIEMBRE DE 2017

Informe Jurisdicción Coactiva																		
Periodo Informado:			A 31 De Diciembre De 2017															
Responsable:		Oficina Asesora Jurídica																
55	029/17	Sociedad Inois Ltda.	Tasa De Uso	\$2,527,148		No									Mandamiento Pago		No	
56	030/17	Aceites S.A	Tasa De Uso	\$793,353		No									Mandamiento Pago		No	
57	031/17	Juan Miguel Vengoechea	Tasa De Uso	\$12,298,471		No									Mandamiento Pago		No	
58	032/17	La Macuira	Tasa De Uso	\$2,110,699		No									Mandamiento Pago		No	
59	033/17	ASOSANJUAN	Tasa De Uso	\$15,232,393		No									Mandamiento Pago		No	
60	034/17	ASORANCHERIA	Tasa De Uso	\$15,402,123		No									Mandamiento Pago		No	
61	035/17	Carbones Colombia Cerrejón	Tasa De Uso	\$1,339,064		No									Mandamiento Pago		No	
62	036/17	Luis Carrillo	Tasa De Uso	\$506,668,		No									Mandamiento Pago		No	
63	037/17	Miguel Pinto Amalla	Tasa De Uso	\$168,838		No									Mandamiento Pago		No	
64	038/17	Municipio San Juan Del Cesar	Tasa De Uso Tasa Retributiva	\$12,036,118		No									Mandamiento Pago		No	
65	039/17	Municipio Fonseca	Tasa De Uso Tasa Retributiva	\$12,495,229		No									Mandamiento Pago		No	
66	040/17	Gecelca S.A	Tasa De Uso	\$358,649		No									Mandamiento Pago		No	
67	041/17	Ci. Agroindustrial	Tasa De Uso	\$2,006,260		No									Mandamiento Pago		No	
68	042/17	Ci. Agrotropicos	Tasa De Uso	\$12,288,771		No									Mandamiento Pago		No	
69	043/17	Bananorte Inverment	Tasa De Uso	\$3,924,678		No									Mandamiento Pago		No	

## INFORME DE AVANCE DE LA EJECUCIÓN DEL PLAN DE ACCIÓN 2016 - 2019 A 31 DE DICIEMBRE DE 2017

Informe Jurisdicción Coactiva																			
Periodo Informado:			A 31 De Diciembre De 2017																
Responsable:		Oficina Asesora Jurídica																	
70	044/17	Palmawa S.A	Tasa De Uso	\$15,440,643		No									Mandamiento Pago		No		
71	045/17	Aquiles Aroca	Tasa De Uso	\$163,540		No									Mandamiento Pago		No		\$499,468
72	046/17	Anguel Fragoso	Tasa De Uso	\$132,343		No									Mandamiento Pago		No		
73	047/17	Antenor Duran	Tasa De Uso	\$1,352,364		No									Mandamiento Pago		No		
74	048/17	Edgar Fragoso	Tasa De Uso	\$266,140		No									Mandamiento Pago		No		
75	049/17	Gumersindo Manjarrez	Tasa De Uso	\$478,490		No									Mandamiento Pago		No		
76	050/17	Felipe Mendoza	Tasa De Uso	\$266,140		No									Mandamiento Pago		No		
77	051/17	Edinson Padilla Bolaño	Tasa De Uso	\$266,140		No									Mandamiento Pago		No		
78	052/17	Jaime Ramón	Tasa De Uso	\$213,128		No									Mandamiento Pago		No		
79	053/17	Juan B. Ramos	Tasa De Uso	\$265,602		No									Mandamiento Pago		No		
80	054/17	Luis Berrios	Tasa De Uso	\$265,842		No									Mandamiento Pago		No		
81	055/17	Jorge Mantilla	Tasa De Uso	\$266,140		No									Mandamiento Pago		No		
82	056/17	Rosalba Mejía	Tasa De Uso	\$272,713		No									Mandamiento Pago		No		
83	057/17	Juan Narváez Mendoza	Tasa De Uso	\$266,140		No									Mandamiento Pago		No		\$266,140
84	058/17	Iris Peralta Ibarra	Tasa De Uso	\$266,140		No									Mandamiento Pago		No		

## INFORME DE AVANCE DE LA EJECUCIÓN DEL PLAN DE ACCIÓN 2016 - 2019 A 31 DE DICIEMBRE DE 2017

Informe Jurisdicción Coactiva																		
Periodo Informado:			A 31 De Diciembre De 2017															
Responsable:			Oficina Asesora Jurídica															
85	059/17	Mirelis Mejía Barros	Tasa De Uso	\$266,140		No									Mandamiento Pago		No	
86	060/17	Carmen Ramírez M.	Tasa De Uso	\$266,140		No									Mandamiento Pago		No	
87	061/17	Bella Luz Herrera	Tasa De Uso	\$266,140		No									Mandamiento Pago		No	
88	062/17	Augusto Ramírez	Tasa De Uso	\$266,140		No									Mandamiento Pago		No	
89	063/17	Danilo Rodríguez	Tasa De Uso	\$266,140		No									Mandamiento Pago		No	
90	064/17	José Sánchez	Tasa De Uso	\$266,320		No									Mandamiento Pago		No	
91	065/17	Rura Exporta Cía. Ltda.	Tasa De Uso	\$7,001,510		No									Mandamiento Pago		No	
92	066/17	Reinel López	Tasa De Uso	\$266,140		No									Mandamiento Pago		No	
93	067/17	Jorge Enrique Urbina	Tasa De Uso	\$717,245		No									Mandamiento Pago		No	
94	068/17	José Laverde	Tasa De Uso	\$266,140		No									Mandamiento Pago		No	
95	069/17	ASOPAGUA	Tasa De Uso	\$809,778		No									Mandamiento Pago		No	
96	070/17	Sociedad Agrícola De Dibulla	Tasa De Uso	\$1,758,301		No									Mandamiento Pago		No	
97	071/17	Empresa Mingueo A.S	Tasa De Uso	\$420,668		No									Mandamiento De Pago		No	
98	072/17	Adm. Publica De Albania	Tasa De Uso Tasa Retributiva	\$47,066,454		No									Mandamiento Pago		No	
99	073/17	Humberto Castellanos	Tasa De Uso	\$220,240		No									Mandamiento Pago		No	

## INFORME DE AVANCE DE LA EJECUCIÓN DEL PLAN DE ACCIÓN 2016 - 2019 A 31 DE DICIEMBRE DE 2017

Informe Jurisdicción Coactiva																			
Periodo Informado:				A 31 De Diciembre De 2017															
Responsable:		Oficina Asesora Jurídica																	
100	074/17	Batallón De Infantería	Tasa De Uso Y Tasa Retributiva	\$16,377,526		No								Mandamiento Pago		No			\$35,678,760
101	075/17	Municipio De Distracción	Tasa De Uso	\$10,473,397		No								Mandamiento Pago		No			
102	076/17	AAA. Uribia	Tasa De Uso Tasa Retributiva	\$229,593,213		No								Mandamiento Pago		No			
103	077/17	Jorge Luis Mejía	Tasa De Uso	\$266,140		No								Mandamiento Pago		No			
104	078/17		Tasa De Uso			No								Mandamiento Pago		No			
105	079/17		Tasa De Uso			No								Mandamiento Pago		No			
106	080/17		Tasa De Uso			No								Mandamiento Pago		No			
107	081/17		Tasa De Uso			No								Mandamiento Pago		No			
108	082/17		Tasa De Uso			No								Mandamiento Pago		No			



# OTROS INFORMES

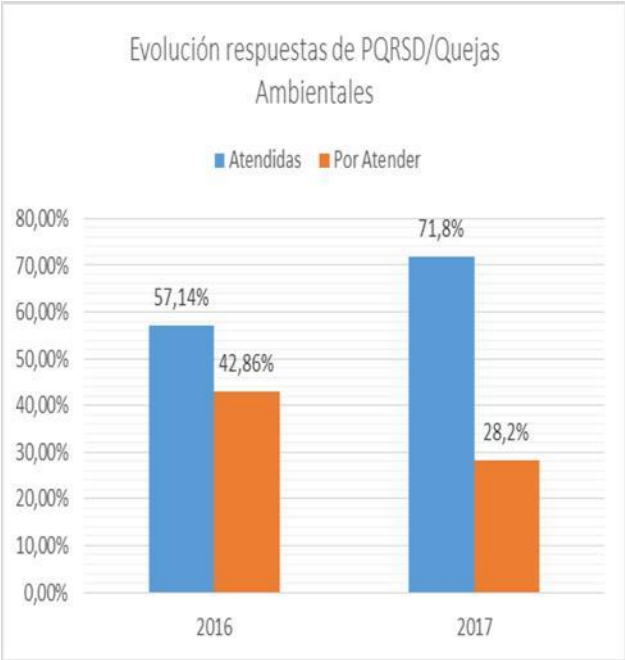
Informe de Gestión Dirección Territorial Sur

Quejas Ambientales y PQRSD

En el 2017 se recibieron 1.199 documentos que motivaron actuaciones de la Territorial Sur, de los cuales 291 corresponden a solicitudes de permisos y autorizaciones, y 57 a decomisos y entregas voluntarias de fauna; 509 corresponden a PQRSD y Quejas Ambientales, impetradas por peticionarios identificados y que ameritan respuesta. (379 PQRSD y 130 Quejas ambientales).

Documentos recibidos		1.199
Solicitudes Licencias Autorizaciones o permisos	291	
Decomisos y entrega voluntarias	57	
<b>PQRSD y Quejas Ambientales totales</b>		<b>851</b>
<i>No Aplica Respuesta (información, respuestas, etc.)</i>	257	
<i>Solicitudes Anónimas o información general</i>	50	
<i>Reuniones</i>	35	
<b>PQRSD y Quejas Ambientales Aplica respuesta</b>		<b>509</b>
<i>PQRSD</i>	379	
<i>Quejas Ambientales</i>	130	

De las 509 PQRSD y Quejas ambientales con peticionario, fueron resueltas cerca de 72% en 2017, lo cual pese a no ser una situación óptima, muestra un avance significativo si se tiene en cuenta que en 2016 se registraba 57% atendidas, y en comparación con 2015 cuando no se tenían registros. Los registros se llevan por un sistema de gestión documental elaborado en el aplicativo Excel por parte del Director Territorial.



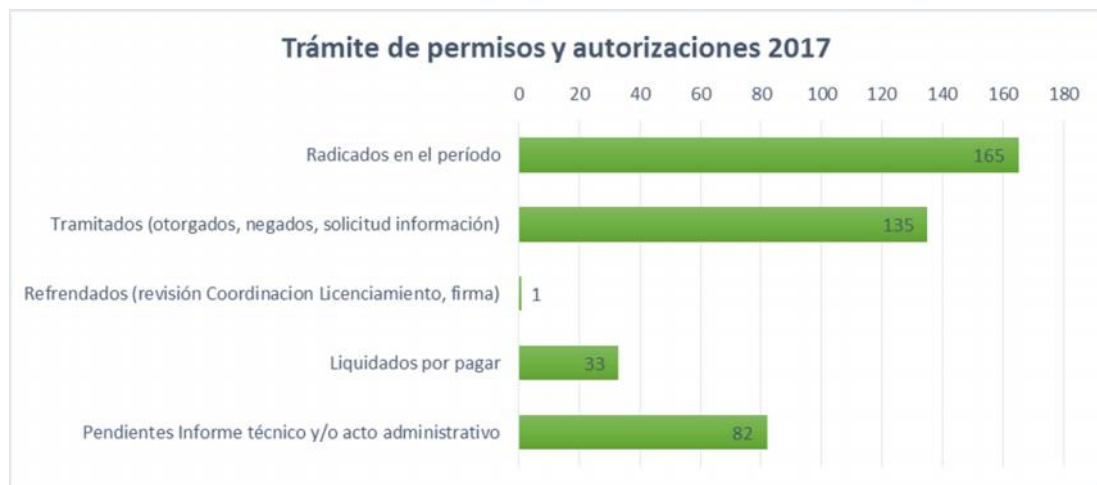
La mayor cantidad de solicitudes se recibieron en el mes de marzo, un total de 145, constituyéndose en el registro más alto desde el 2015.



En el 2017 se realizaron 277 informes técnicos relacionados con PQRS y Quejas Ambientales.

### Trámites permisos y autorizaciones

En el 2017 se radicaron 165 solicitudes de permisos y autorizaciones (sin incluir salvoconductos) y se tramitaron 135; 33 solicitudes están pendientes de pago, y 82 están en proceso de informe técnico y/o acto administrativo.





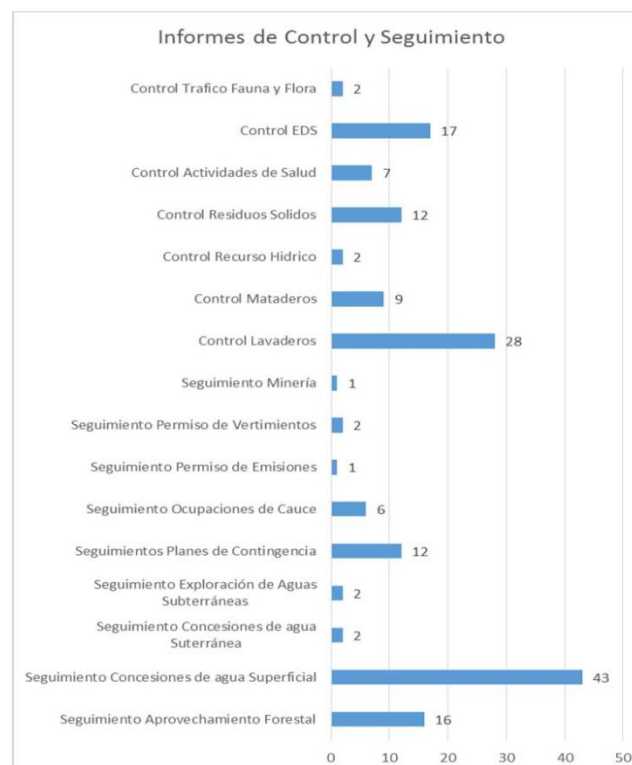
Se elaboraron 102 informes técnicos relacionados con evaluación de permisos y autorizaciones.

Se tramitaron un total de 149 salvoconductos, con lo cual se duplicaron con respecto al 2016.

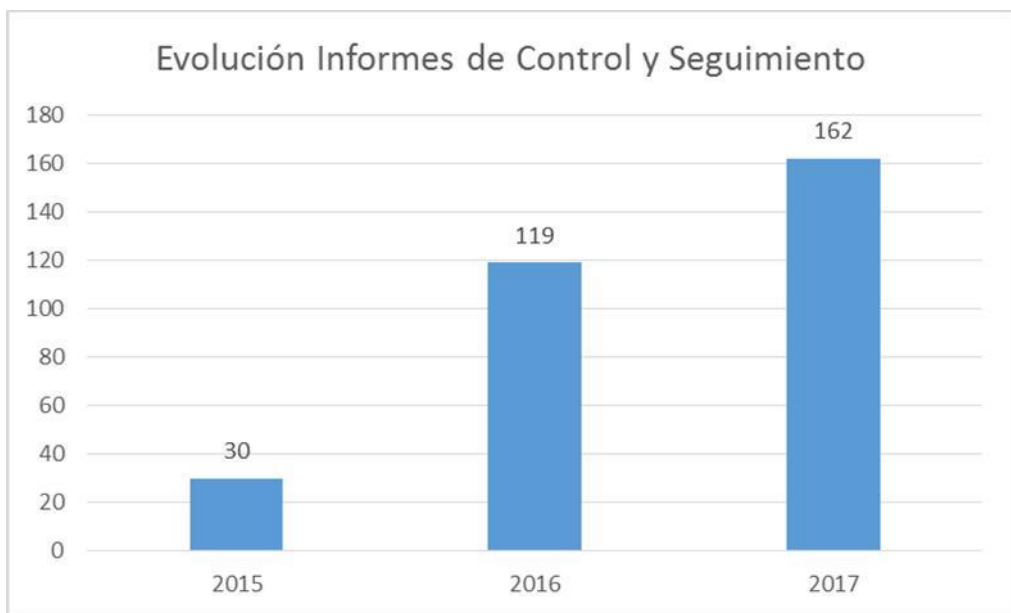


## Control y Seguimiento Ambiental

Se realizaron en el 2017 un total de 162 informes técnicos; 84 informes de seguimiento a permisos y autorizaciones otorgadas y 78 informes relacionados con control ambiental, así:



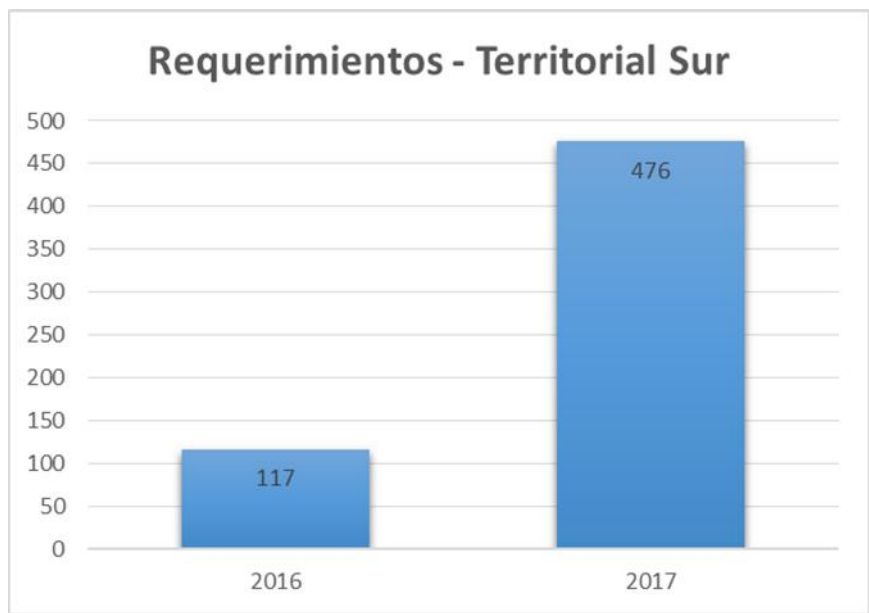
Es importante resaltar que en 2017 se logró aumentar el número de informes de control y seguimientos en cerca de un 36% con respecto al 2016, enviando a todos los usuarios al menos un requerimiento.



Se realizaron 3 puestos de control fijos.

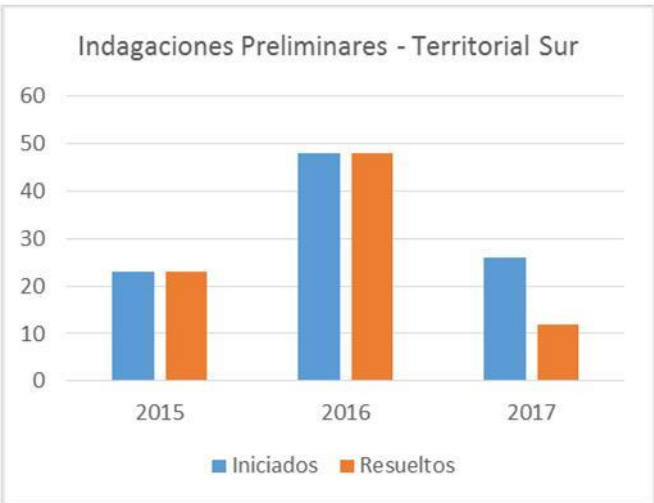
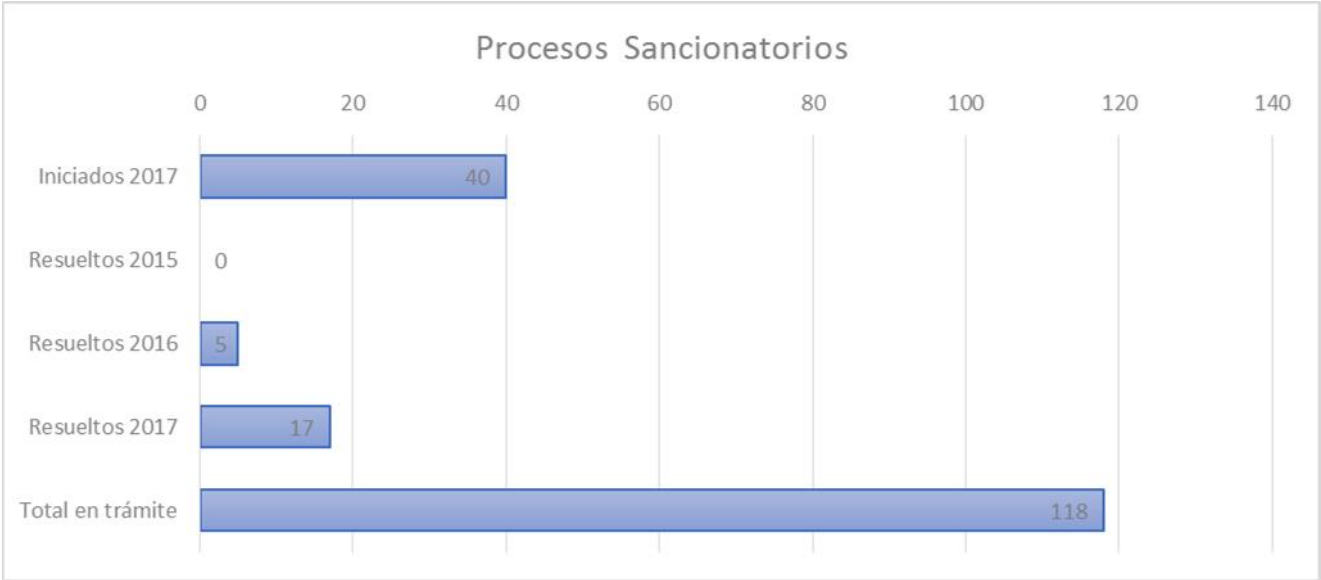
#### Procesos sancionatorios, medidas preventivas requerimientos y decomisos

En el 2017 Producto de la atención de PQRSD y quejas ambientales se impuso una medida preventiva y se han realizado 244 requerimientos; derivados de informes de control y seguimiento se han realizado 232 requerimientos, para un total de 476 requerimientos; Es significativo el nivel de aumento en los requerimientos elaborados, si se tiene en cuenta que en el 2016 se hicieron 117 en total.



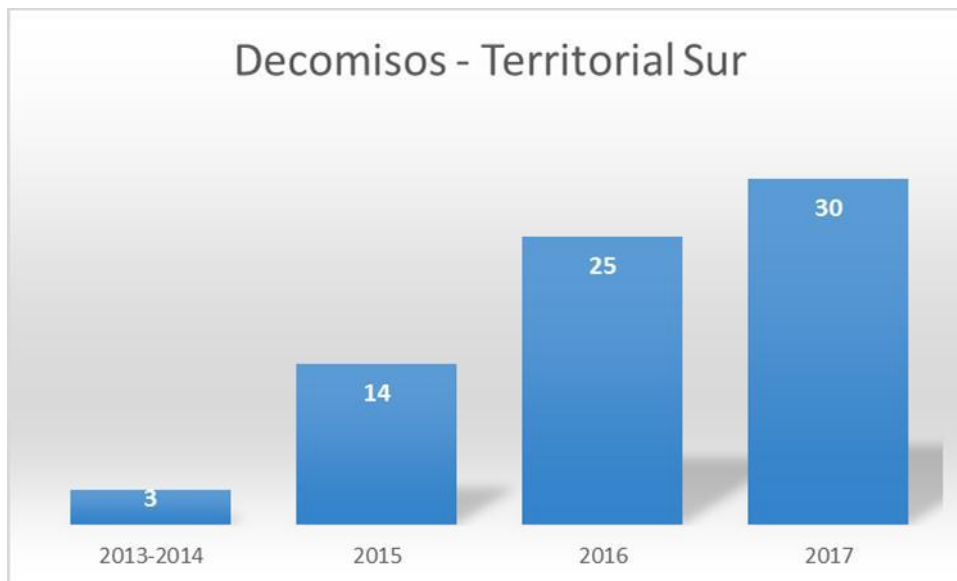
En 2017 se iniciaron 40 procesos sancionatorios, para un total de 118 en trámite en la Territorial Sur, y se resolvieron un total de 12 procesos. Es de resaltar el aumento significativo en procesos sancionatorios resueltos.

Iniciados 2017		40
Resueltos 2015		0
Resueltos 2016		5
Resueltos 2017		17
Total en trámite		118
Indagación Preliminar	16	
Inicio de procedimiento	71	
Formulación de Cargos	14	
Alegatos	14	
Acto administrativo refrendado (Sanción, cierre)	3	





En 2017 se legalizaron **30 decomisos**, 16 de madera, 7 de carbón vegetal y 7 de fauna silvestre; con lo cual se están tramitando **81** en total.



Los decomisos de madera y carbón, a corte 31 de diciembre se encuentran debidamente inventariados e identificados

## Educación Ambiental

- Realización evento del día Mundial del Medio Ambiente (5 de junio) en alianza con el SENA Fonseca y UNIGUAJIRA Fonseca.
- Realización ciclo vía (me muevo en Bici) el día 9 de junio de 2017 en alianza con el SENA Fonseca y UNIGUAJIRA Fonseca.
- Realización evento del día Mundial del Agua (marzo) en alianza con el IE Cristo Rey.
- Realización de cinco (5) actividades de sensibilización en el área de afloramiento del manantial de Cañaverales.
- Jornadas de sensibilización y educación ambiental en sitios de interés turístico en el Sur del Departamento en Semana Santa.
- Realización de charlas instructivas sobre el SVCA y socialización de resultados a estudiantes del SENA e INFOTEP.
- Jornada de formación para la conservación del ambiente a las fuerzas militares del Batallón Rondón.
- Se realizó evento de entrega de contenedores al ICA para el manejo de envases de medicamentos veterinarios vencidos.
- Se realizó una actividad de capacitación relacionada con posconsumo de gases refrigerantes.

- Realización de tres (3) jornadas capacitación de posconsumo de envases de plaguicidas agrícolas y pecuarios.
- Realización de campañas de recolección de envases de agroquímicos.
- Realización de campaña posconsumo de recolección de REE (1 tonelada).
- Se formuló iniciativa y estudios previos de vigías en el manantial de Cañaverales.
- Se realizaron las gestiones para la construcción de aislamiento en el Manantial de Cañaverales

### **Sistema de vigilancia de Calidad del Aire**

De acuerdo a los últimos informes presentados por los funcionarios encargados el SVCA operó en un 80%. Estuvieron activos de los trece (13) equipos: (8) PM10 y (3) PST. Este año no han operado las (3) estaciones de referencia con equipos semiautomáticos, como tampoco se han realizado su respectivo mantenimiento.

Se mencionan fallencias como presencia exagerada de maleza en las estaciones, inconvenientes en los equipos, problemas de energía, por hurtos, paros de comunidad y retiro de equipo (Estación Las Casitas), además de no contar con elementos como el SUPCO; Sin embargo, en el segundo semestre se logró avanzar, y los procesos de pesaje y análisis de cálculos de las concentraciones no tuvieron mayores contratiempos y se cumplió con el cargue de información en la plataforma de SISAIRE

En los informes se sigue recomendando contar con más personal idóneo que apoye en las actividades realizadas en el SVCA, evaluar alternativas tales como mantenimiento por terceros de las estaciones y equipos o reemplazo u obtención de equipos, programar limpiezas de malezas de las estaciones, además del mantenimiento de las estructuras y cambios de los avisos, y la realización de reuniones periódicas del personal que hace parte del SVCA, con el fin de verificar el funcionamiento y el cumplimiento del mismo.

### **Otras gestiones administrativas**

El Profesional Especializado encargado de las labores de apoyo a Secretaría General realizó Gestión de cobro a las acreencias de la Territorial en los 9 municipios del Sur de La Guajira, programación continua del vehículo disponible en la Territorial y apoyo en los asuntos relacionados con el inventario y proyección de oficios y autos de trámite.

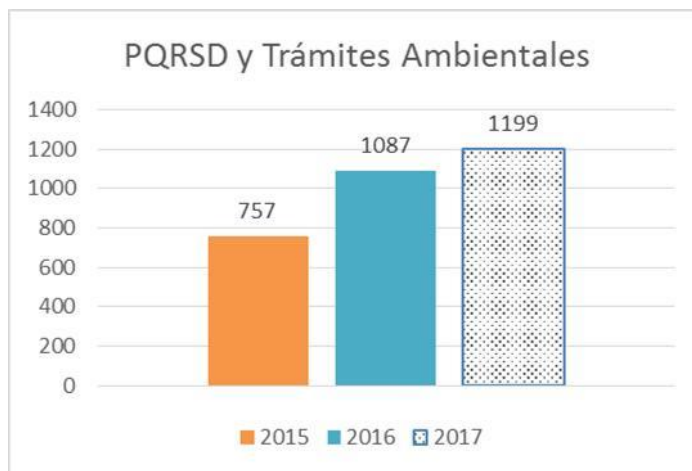
### **Conclusiones**

- Las condiciones de congestión en la Territorial Sur se mantienen. Al respecto se indica que existen 246 expedientes con asuntos pendientes de alguna actuación administrativa y el personal Técnico-Ambiental tiene cerca de 66 pendientes en promedio, es decir un total de 538 pendientes para proceder a una visita o concepto técnico.
- La situación de congestión es agravada por insuficiencia de personal jurídico. Se cuenta con 2 profesionales especializados (abogados) para atender procesos sancionatorios, permisos y autorizaciones, y demás actuaciones que se derivan de los informes técnicos, en total se le han asignado 196 de los 246 que están pendientes.

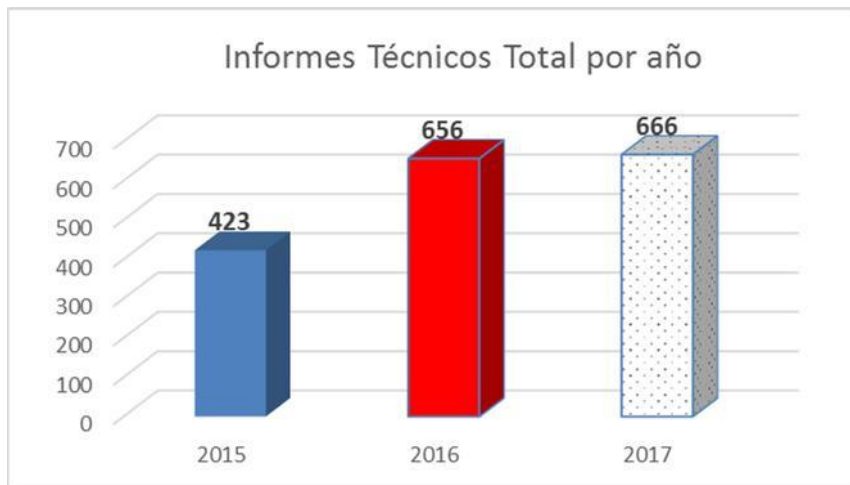
## INFORME DE AVANCE DE LA EJECUCIÓN DEL PLAN DE ACCIÓN 2016 - 2019 A 31 DE DICIEMBRE DE 2017

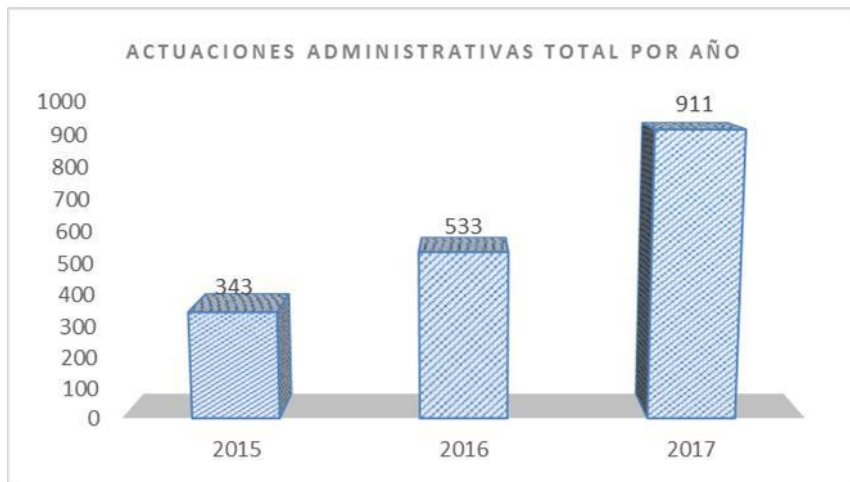
- Asimismo, la situación de congestión es agravada porque en el 2017 durante los meses de Enero a Julio sólo se contó con un solo vehículo en la territorial, el cual es ocupado en el sistema de vigilancia de calidad del aire (SVCA), imposibilitando la atención de PQRSD y Quejas ambientales, Evaluaciones y seguimientos al ritmo que se requiere.
- La atención al público, la radicación de documentos internos y externos, notificación, gestión documental y archivo, almacén, la caja menor, y las labores propias de secretaria ejecutiva recaen sobre una sola funcionaria.
- Las atenciones de quejas y PQRSD relacionadas con tráfico y aprovechamiento irregular de fauna y flora, evaluación y seguimiento de permisos de aprovechamiento forestal, están a cargo de un sólo funcionario, el técnico operativo Armando Gómez; el técnico operativo José Nieves, apoya estas labores pero está dedicado mayormente al sistema de vigilancia de calidad del aire -SVCA.
- En las cuencas del Cesar y Ranchería existen del orden de 1.000 a 1.500 usuarios del recurso hídrico que generan quejas ambientales y PQRSD, y a los que además se debe hacer control y seguimiento, pero en la actualidad la Territorial Sur existe sólo un funcionario encargado de recurso hídrico.
- El recurso logístico existente (vehículos, GPS, Equipos de Cómputo, red y cableado informático, etc.) es insuficiente para desarrollar debidamente nuestras labores, pese a los avances. Asimismo el estado de la sede amerita mantenimiento y reparación de muchos de sus componentes, en particular se destaca la intermitencia del servicio de energía eléctrica, especialmente en época de lluvias.
- Persisten las dificultades con la multiplicidad de funciones que se tienen, sin que estén documentadas en procedimientos y articuladas a los procesos que se manejan en la Sede central; Si bien se tiene una tendencia al ejercicio de la Autoridad Ambiental, en la práctica, las funciones que desempeña el equipo y la dinámica de las demandas de los servicios de la Corporación por parte de la ciudadanía (reuniones, gestión del riesgo, proyectos, áreas protegidas del sur, interrelación con entes territoriales y sectores productivos, etc. ) desembocan en la atención de casi todos los asuntos de la Corporación en los 9 municipios del Sur (de los 15 de La Guajira) aumentando la congestión y limitando acciones efectivas.
- El momento se encuentra en revisión la carga laboral y los procedimientos por personal de la oficina asesora de planeación a quien se ha dado la información del caso.
- El sistema de vigilancia de calidad de aire (SVCA) viene operando con falencias derivadas de la carga laboral del personal a cargo. Por la mencionada congestión, la Dirección Territorial no ha podido prescindir de la Profesional y Técnico Operativo que atienden el SVCA para otras labores propias de la dinámica de la Territorial.
- En 2017 existieron unas dificultades adicionales relacionadas con las incapacidades médicas de varios funcionarios (5.5 meses Henry Medina – Profesional Especializado., 1 mes aprox. Técnico Operativo José Nieves; 4 meses aprox. Miladis Murillo Prof. Esp.; 1 mes aprox. Alirio Arciniegas Prof. Esp.) quienes no tuvieron reemplazo en esos períodos.
- Sin embargo, pese a lo anterior, aplicando estrategias como inclusión de pasantes, estandarización de informes técnicos, implementación de un sistema de gestión documental con la herramienta (hoja de cálculo Excel) y la directriz impartida para que el personal técnico-ambiental además de elaborar los informes técnicos, proyecten las respuestas a PQRSD y los requerimientos, se ha logrado mantener, e incluso, mejorar muchos indicadores.

- El número de solicitudes de tramites ambientales (permisos y autorizaciones) y de PQRSD impetradas por la comunidad siguieron creciendo en 2017 (11% con respecto al 2016 y 58% con respecto al 2015). Se considera éste un claro indicador de la efectividad la gestión adelantada, la cual genera confianza en la ciudadanía que utiliza más los servicios de la Corporación a través de la Territorial Sur.



- Como ya se expuso antes, es significativo el aumento en requerimientos, sancionatorios resueltos, legalizaciones de decomisos, trámite de permisos y autorizaciones y de respuestas a PQRSD.
- Ante las dificultades expuestas y el requerimiento de la comunidad, la respuesta del Equipo de la Territorial Sur ha sido redoblar los esfuerzos tal como lo indica el aumento en la elaboración de informes técnicos y las actuaciones administrativas realizadas (oficios, autos, resoluciones, sin incluir etapas de procesos sancionatorios).





### Recomendaciones

- Se deben agilizar los trámites para conformar un equipo técnico-jurídico de mínimo 4 profesionales; dos (2) encargados de los requerimientos, medidas preventivas, indagaciones preliminares y procesos sancionatorios; y dos (2) de los permisos y autorizaciones.
- En la Territorial Sur las respuestas a denunciantes y PQRSD por su volumen (como ya se ha dicho corresponden al 70% de las solicitudes) deben ser controladas y proyectadas por lo menos por un profesional con dedicación exclusiva.
- Es preciso establecer un apoyo la secretaria ejecutiva en las labores asignadas, dado el volumen de comunicaciones y documentos que se necesitan gestionar. Se ha venido supliendo esta necesidad con al apoyo de algunos pasantes, sin embargo, el apoyo es intermitente y no se ajusta al perfil de los estudiantes.
- Es necesario reforzar lo concerniente al personal técnico - ambiental dedicado a Atención de quejas y PQRSD relacionadas con talas y decomisos, evaluación y seguimiento de permisos de aprovechamiento de árboles, que como ya se ha dicho generan gran parte de la congestión. Al respecto ya se ha solicitado en el corto plazo la vinculación del profesional especializado en la vacante para los temas forestales.
- El control al recurso hídrico exige un grupo de dedicación exclusiva.
- Es necesario priorizar la organización administrativa, de procesos y procedimientos para lograr la articulación y delimitación clara de las actividades, equilibrando la capacidad de las dependencias. En el mediano plazo se revisar la posibilidad de establecer coordinaciones de Evaluación y Seguimiento y Control, a quienes se pueda asignar las labores que en el momento son llevadas a cabo por la Dirección Territorial y de manera intermitente por algún profesional especializado. En el Corto plazo es necesario que las Coordinaciones de la sede central coordinen también las acciones (lógicamente con la Dirección Territorial) en el Sur de La Guajira.
- El profesional encargado debe contar con la base de datos y los inventarios actualizados para ejercer el debido control.
- Es necesario apoyo con por lo menos dos (2) técnicos operativos para realizar actividades de laboratorio (pesaje y registro) y labores de campo (reparación, cambio de filtros y mantenimientos).

- Se incluyeron las necesidades en el plan de adquisiciones y se elaboraron los estudios previos respectivos.



INFORME DE REVISORIA FISCAL, VIGENCIA 2016

INFORME DEL REVISOR FISCAL

24 DE FEBRERO DE 2017

A LA ASAMBLEA CORPORATIVA DE LA CORPORACIÓN AUTÓNOMA DE LA GUAJIRA –  
CORPOGUAJIRA

He auditado los Estados Financieros de la Corporación Autónoma de La Guajira a 31 de diciembre de 2016, los cuales comprenden; El Balance General Clasificado, El Estado de Actividad Financiera, Económica, Social y Ambiental, Estado de Cambio en el Patrimonio, Flujo de Efectivo y sus notas que contienen el resumen de las principales políticas contables aplicadas y otras notas explicativas.

La administración es responsable por la correcta preparación y presentación de estos Estados Financieros de acuerdo con las Normas de Contabilidad y de Información Financiera Aceptadas en Colombia. Esta responsabilidad incluye; diseñar, implementar y mantener el control interno relevante para que éstos Estados Financieros estén libre de errores de importancia relativa debido a fraude o inconsistencia que subestimen o sobreestimen la información financiera, seleccionar y aplicar las políticas contables apropiadas, así como establecer los estimados contables que sean razonables en las circunstancias.

Mi responsabilidad consiste en expresar una opinión sobre la razonabilidad de los Estados Financieros con base en mi auditoría. Obtuve las informaciones necesarias para cumplir mis funciones de revisoría fiscal y lleve a cabo mi trabajo de acuerdo con las Normas de Auditoría Generalmente Aceptadas en Colombia. Estas normas requieren de una buena planeación en el desarrollo de la auditoría para obtener una seguridad razonable de si los Estados Financieros están libres de errores de importancia relativa.

Una auditoría de Estados Financieros comprende, entre otras cosas, realizar procedimientos para obtener evidencia del examen sobre valores y revelaciones en los Estados Financieros. Los procedimientos seleccionados dependen del juicio del Revisor Fiscal, incluyendo la evaluación del riesgo de errores contenido en éstos. En la evaluación de esos riesgos, el Revisor Fiscal considera el control interno relevante de la entidad para la preparación razonable y presentación de los Estados Financieros, con el fin de diseñar procedimientos de auditorías que sean apropiados en las circunstancias. Una auditoría también incluye evaluar lo apropiado de las políticas contables usadas y de las estimaciones contables realizadas por la administración de la entidad, así como evaluar la presentación de los Estados Financieros en conjunto. Considero que la evidencia de la auditoría que obtuve proporciona una base razonable para fundamentar la opinión que expreso a continuación.

Respecto a la cuenta de **Deudores: Embargos Judiciales**; el saldo que presenta esta cuenta refleja una partida por valor de \$21.5 millones a cargo de la Fundación “Alianza Viva”, valor éste que no ha sido ajustado hasta el momento, salvedad hecha en el anterior Informe del Revisor Fiscal.

**Otros Pasivos: Recaudos por Clasificar**, en esta cuenta aparecen valores consignados, pagados por deudores o beneficiarios de los servicios que presta CORPOGUAJIRA y que no han sido identificados para el registro apropiado, se debe buscar la forma de acuerdo a las técnicas contables establecidas para identificarlas, ya que afecta la información financiera.

La Corporación Autónoma de la Guajira – CORPOGUAJIRA ha presentado en los plazos establecidos, las declaraciones tributarias correspondientes a la vigencia fiscal de 2016 y se viene pagando oportunamente los parafiscales de acuerdo a lo establecido en las normas y disposiciones legales.

En mi opinión, los citados Estados Financieros Auditados por mí, presentan razonablemente, en todos los aspectos significativos, la situación financiera de la Corporación Autónoma de la Guajira – CORPOGUAJIRA a 31 de diciembre de 2016, los resultados de sus operaciones y sus flujos de efectivos por el periodo, de conformidad con las Normas de Contabilidad y de Información Financiera Aceptadas en Colombia, aplicadas de manera uniforme.

Con base en el resultado de mis pruebas, manifiesto que durante el año 2016, la contabilidad de la Corporación Autónoma de la Guajira – CORPOGUAJIRA ha sido llevada conforme a las normas legales y a la técnica contable; las operaciones registradas en los libros se ajustan a los estatutos y a las decisiones de la Asamblea y el Consejo Directivo; la correspondencia, los comprobantes de las cuentas y los libros de actas se llevan y se conservan debidamente; existen medidas adecuadas de control interno, de conservación y custodia de los bienes de CORPOGUAJIRA, existe concordancia entre los Estados Financieros que se acompañan y el informe de gestión.

Dejo constancia que fui designado como Revisor Fiscal, mediante Acuerdo de Asamblea Corporativa No 001 de 2016 (Agosto 1 de 2016) y firme el Acta de Inicio de Contrato de Prestación de Servicios No 0080 de 2016, el día 28 de octubre de 2016.



HUGO LUIS VEGA BOTELLO  
Revisor Fiscal

**Anexo 4. Matriz de Seguimiento a la Gestión y Avance en las Metas Físicas y Financieras del Plan de Acción Cuatrienal 2016- 2019, a 31 de diciembre de 2016**

Se adjunta Archivo Excel

**ANEXO 8 INDICADORES MINIMO DE GESTION**

Se anexa Excel