

Informe de Avance de la Ejecución del Plan de Acción 2016 - 2019 a 30 de Junio de 2018



**Prosperidad,
Paz y
Sostenibilidad**

Informe de Avance de la Ejecución del Plan de Acción 2016 - 2019 a 30 de Junio de 2018

ASAMBLEA CORPORATIVA

Tania Buitrago González
Gobernadora Departamento La Guajira. (D)

Fabio David Velásquez Rivadeneira
Alcalde Distrital Riohacha

Pablo Parra Córdoba
Alcalde Municipal Albania

Jorge Alberto Cerchiaro Figueroa
Alcalde Municipal Barrancas

Bienvenido José Mejía Brito
Alcalde Municipal Dibulla

Pedro Javier Guerra Chinchía
Alcalde Municipal Distracción

María Isabel Zabaleta Quintero
Alcalde Municipal El Molino

Misael Arturo Velásquez Granadillo
Alcalde Municipal Fonseca

Rafael Ángel Ojeda Brito
Alcalde Municipal Hatonuevo

José Amiro Morón Núñez
Alcalde Municipal La Jagua del Pilar

José Carlos Molina Becerra
Alcalde Municipal Maicao.

Aldemar Ibarra Mejía
Alcalde Municipal Manaure

Luis Manuel Daza Mendoza
Alcalde Municipal San Juan del Cesar

Luis Enrique Solano Redondo
Alcalde Municipal Uribia

Giovanny Javier Ramos Barros
Alcalde Municipal Urumita

Luis Alberto Baquero Daza
Alcalde Municipal Villanueva

CONSEJO DIRECTIVO

Presidente
Tania Buitrago González
Gobernadora Departamento La Guajira(D)

Álvaro Evaristo Gnecco Rodríguez





Informe de Avance de la Ejecución del Plan de Acción 2016 - 2019 a 30 de Junio de 2018

Delegado Presidente de la República

Camilo Alexander Rincón

Delegado Ministerio de Ambiente y Desarrollo Sostenible

Fabio David Velásquez Rivadeneira

Alcalde Distrito Riohacha

José Carlos Molina Becerra

Alcalde Municipio Maicao

Aldemar Ibarra Mejía

Alcalde Municipio Manaure

Luis Manuel Daza Mendoza

Alcalde Municipal San Juan del Cesar

Harold Mindiola Páez

Representante Organizaciones no Gubernamentales

Ildemaro Vega Ibarra

Representante Organizaciones no Gubernamentales

Zoila Brito Inciarte

Representante Comunidades Indígenas

Harold Pavajeau Ovalle

Representante del Sector Privado

Edward Sierra Ochoa

Representante del Sector Privado

Yoanis Mejía Mendoza

Representante Comunidades Negras



Informe de Avance de la Ejecución del Plan de Acción 2016 - 2019 a 30 de Junio de 2018

COMITÉ DE DIRECCIÓN

LUISMANUEL MEDINA TORO
Director General

CLAUDA CECILIA ROBLES NUÑEZ
Secretaría General

FANNY ESTHER MEJIA RAMIREZ
Subdirectora de Autoridad Ambiental

SAMUEL LANA O ROBLES
Subdirector de Gestión Ambiental

YERLIS YANETH CARABALLO ROBLE
Jefe Oficina Asesora de Planeación

MARÍA JOSÉ BRUGES GONZALEZ
Jefe Oficina de Control Interno

ADRIAN IBARRA USTARIZ
Director Territorial Sur

ARMANDO NICOLAS PABON GOMEZ
Jefe Oficina Asesora Jurídica

YELDIS CELEDON VILLA
Asesor de Dirección



Informe de Avance de la Ejecución del Plan de Acción 2016 - 2019 a 30 de Junio de 2018

COORDINADORES DE GRUPO

EDER ACUÑA PARODI
Gestión Financiera

GREGORIA ISABEL FONSECA LINDAO
Ecosistemas y Biodiversidad

OLGA LUCIA LARA QUINTERO
Ecosistemas Marinos Costero

JULIO CÚRVELO REDONDO
Administración Integral del Recursos Hídrico

ELIUMAT MAZA SAMPER
Evaluación, Control y Monitoreo Ambiental

JORGE PACHECO PERTUZ
Educación Ambiental

JAIKER GOMEZ SIERRA
Laboratorio Ambiental

FABIAN MOLINA MARTINEZ
Talento Humano

YOVANY DELGADO MORENO
Ordenamiento Territorial

GRUPO DE APOYO

MARIA DE LOS SANTOS DAZA BENJUMEA
FARE JOSE ROMERO PELAEZ
YEISON COTES GIL



Informe de Avance de la Ejecución del Plan de Acción 2016 - 2019 a 30 de Junio de 2018

CONTENIDO

I. GESTIÓN AMBIENTAL	9
Programa 1: Ordenamiento Ambiental Territorial	11
Proyecto: 1.1.-Planificación, Ordenamiento e Información Ambiental Territorial.	11
Proyecto: 1.2. Gestión del Riesgo y Adaptación al Cambio Climático.....	12
Proyecto: 1.3. Gestión del Conocimiento y Cooperación Internacional.	15
PROGRAMA II.....	17
1.2. GESTION INTEGRAL DEL RECURSO HIDRICO.....	17
Programa 2: Gestión Integral del Recurso Hídrico.....	18
Proyecto 2.1. Administración de la Oferta y la Demanda del Recurso Hídrico Vigencia 2014.-18	
Proyecto 2: Monitoreo de la Calidad del Recurso Hídrico.-.....	22
PROGRAMA III.....	24
1.3 BOSQUES BIODIVERSIDAD Y SERVICIOS ECOSISTEMICOS.....	24
Programa 3: Bosques, Biodiversidad y Servicios Ecosistémicos.-.....	25
Proyecto 3.1. Ecosistemas Estratégicos Continentales y Marinos.....	25
Proyecto 3.2. Protección y Conservación de la Biodiversidad.	27
Proyecto 3.3. Negocios Verdes y Sostenibles.	30
PROGRAMA IV	32
Programa 4: Gestión Ambiental Sectorial y Urbana.-	33
4.1. Gestión Ambiental Urbana.-	33
Proyecto 4.2. Gestión Ambiental Sectorial.-	37
PROGRAMA V	42
Programa 5.-: Educación Ambiental.-	43
Proyecto 5.1.-Cultura Ambiental.....	43
Proyecto 5.2.-Participacion Comunitaria.-	46
PROGRAMA VI	51
Programa 6.-Calidad Ambiental.....	52
Proyecto 6.1.- Monitoreo y Evaluación de la Calidad de los Recursos Naturales y la Biodiversidad.....	52
Proyecto 6.2. Calidad del Aire.-	53
.Programa Institucional No. 7 Buen Gobierno para la Gestión Ambiental.	56
7.1.1. Cumplimiento de la Gestión Misional y de Gobierno.	56
7.1.2. Transparencia, participación y servicio al ciudadano.....	56
Gestión Jurídica	62
OTROS INFORMES.....	63
Anexo 4. Matriz de Seguimiento a la Gestión y Avance en las Metas Físicas y Financieras del Plan de Acción Cuatrienal 2016- 2019, a 30 de Junio de 2018.....	66

Informe de Avance de la Ejecución del Plan de Acción 2016 - 2019 a 30de Junio de 2018

PRESENTACIÓN

A continuación cuadro de cumplimiento de metas físicas y metas financiera por programas y proyectos del Plan de Acción 2016 2019 correspondiente al primer semestre del año 2018. El total avance de metas físicas fue del 62% y el avance de metas financieras del 47%

Programa	Proyecto	Avance Físico	Avance Financiero (Compromisos)
1. Ordenamiento Ambiental Territorial	Total Programa 1	79	46
	Planificación, Ordenamiento e Información Ambiental	75	38
	Gestión del Riesgo y Adaptación al Cambio climático	80	56
	Gestión del Conocimiento y Cooperación Internacional	84	47
2. Gestión Integral del Recurso Hídrico	Total Programa 2	38	64
	Administración de la Oferta y la Demanda del Recurso Hídrico Superficiales y Subterráneos	25	64
	Calidad del Recurso Hídrico	49	64
3. Bosques, Biodiversidad y Servicios Ecosistémicos	Total Programa 3	75	21
	Ecosistemas Estratégicos, Continentales y Marinos	73	16
	Protección y Conservación de la Biodiversidad	73	35
	Negocios Verdes y Sostenibles	100	58
4. Gestión Ambiental Sectorial y Urbana	Total Programa 4	78	61
	Gestión Ambiental Urbana	58	45
	Gestión Ambiental Sectorial	100	71
5. Educación Ambiental	Total Programa 5	58	45
	Cultura Ambiental	58	48
	Participación Comunitaria	58	39
6. Calidad Ambiental	Total Programa 6	42	68
	Monitoreo, evaluación y Seguimiento de la calidad de los recursos naturales y la biodiversidad	58	67
	Calidad del Aire	20	80
Total		62	47

Informe de Avance de la Ejecución del Plan de Acción 2016 - 2019 a 30de Junio de 2018

Relación de recursos de inversión por programas y proyectos:

Programas y Proyectos	Presupuestado	Comprometido	Pagado
TOTAL INVERSION	8.667.499.642,00	4.113.204.783,65	2.846.343.126,00
Programa 1. Ordenamiento Ambiental Territorial	608.677.376,00	277.131.009,00	228.960.144,00
Proyecto 1.1. Planificación, Ordenamiento e Información Ambiental Territorial	283.943.139,00	108.377.510,00	87.951.010,00
Proyecto 1.2. Gestión del Riesgo y adaptación al Cambio Climático.	164.099.217,00	92.560.286,00	64.838.121,00
Proyecto 1.3. Gestión del conocimiento y Cooperación Internacional.	160.635.020,00	76.193.213,00	76.171.013,00
Programa 2. Gestión Integral del Recurso Hídrico	1.449.997.263,00	930.643.017,65	774.276.214,00
Proyecto 2.1.Administración de la oferta y demanda del recurso hídrico. (Superficiales y subterráneas).	986.650.999,00	633.349.358,65	498.336.155,00
Proyecto 2.2. . Monitoreo de la calidad del recurso hídrico.	463.346.264,00	297.293.659,00	275.940.059,00
Programa 3. Bosques, Biodiversidad y Servicios Ecosistémicos.	2.981.742.181,00	628.696.514,00	573.105.484,00
Proyecto 3.1. Ecosistemas estratégicos continentales y marinos Costeros	2.262.931.506,00	363.103.273,00	335.290.308,00
Proyecto 3.2. Protección y conservación de la biodiversidad.	645.405.404,00	223.258.172,00	195.488.107,00
Proyecto 3.3.Negocios verdes y sostenibles.	73.405.271,00	42.335.069,00	42.327.069,00
Programa 4. Gestión Ambiental Sectorial y Urbana	805.239.070,00	490.345.576,00	409.249.611,00
Proyecto 4.1. Gestión Ambiental Urbana	307.231.656,00	138.916.185,00	138.868.085,00
Proyecto 4.2. Gestión Ambiental Sectorial	498.007.414,00	351.429.391,00	270.381.526,00
Programa 5. Educación Ambiental	605.310.667,00	269.814.592,00	269.733.492,00
Proyecto 5.1. Cultura Ambiental	396.789.977,00	189.139.129,00	189.081.829,00
Proyecto 5.2.Participación Comunitaria	208.520.690,00	80.675.463,00	80.651.663,00
Programa 6. Calidad Ambiental	2.216.533.085,00	1.516.574.075,00	591.018.181,00
Proyecto 6.1. Monitoreo, evaluación y Seguimiento de la calidad de los recursos naturales y la biodiversidad.	1.953.365.441,00	1.305.006.055,00	444.537.671,00
Proyecto 4.3. Calidad del aire	263.167.644,00	211.568.020,00	146.480.510,00

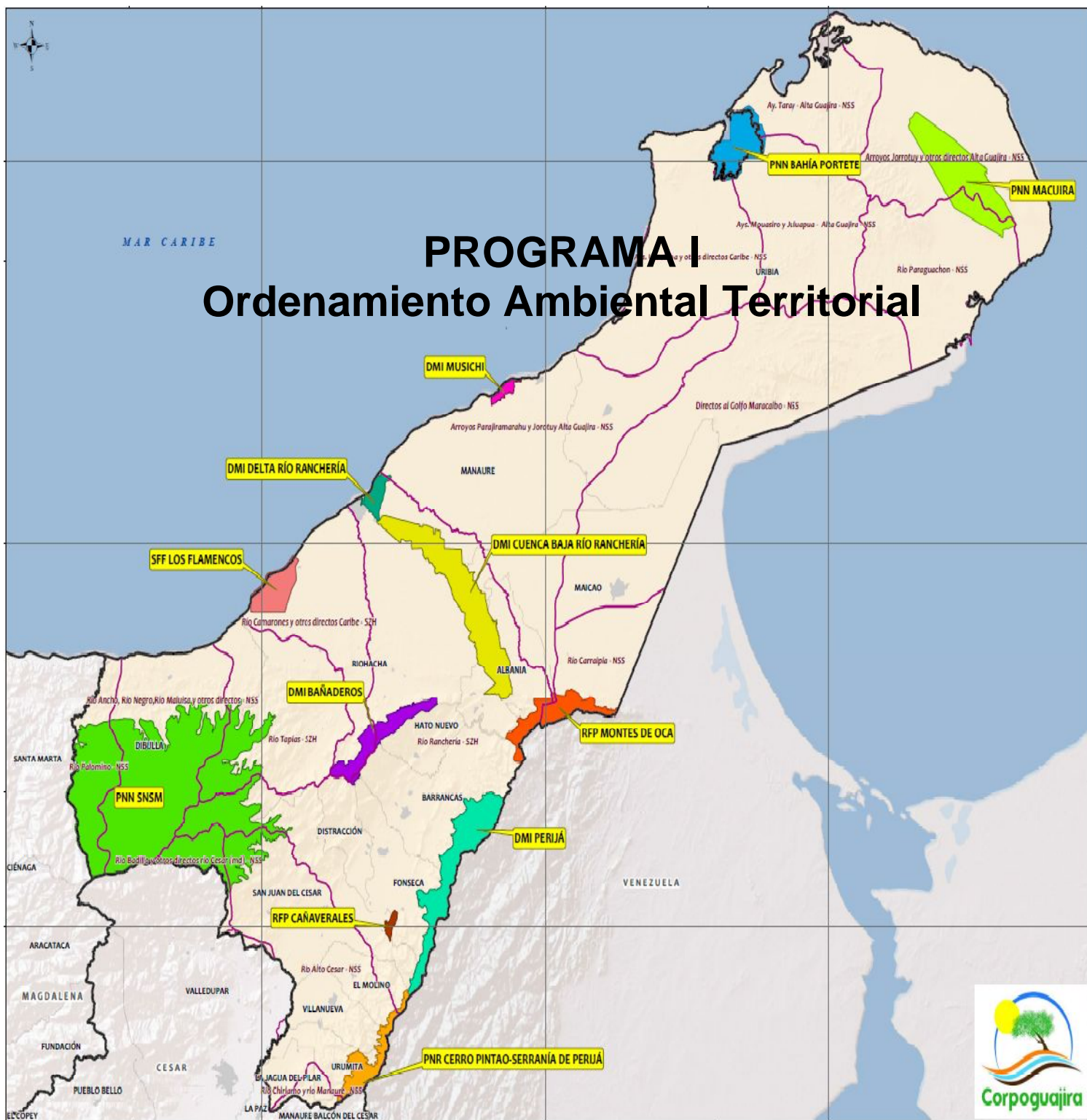


Informe de Avance de la Ejecución del Plan de Acción 2016 - 2019 a 30 de Junio de 2018

I. GESTIÓN AMBIENTAL



Informe de Avance de la Ejecución del Plan de Acción 2016 - 2019 a 30 de Junio de 2018



Informe de Avance de la Ejecución del Plan de Acción 2016 - 2019 a 30de Junio de 2018

Proyecto 1: Ordenamiento Ambiental Territorial

Objetivo: Asesorar a los municipios ubicados en el área de la jurisdicción de CORPOGUAJIRA, en la incorporación de las variables ambiental y gestión del riesgo en los planes de desarrollo y de ordenamiento, identificando, georeferenciando y cartografiando áreas críticas sobre las cuales se puedan formular proyectos articulados a los procesos de planificación que consideren acciones direccionada a la solución de problemas ambientales, buscando armonizar la política ambiental y especialización territorial.

Proyectos	Propósito
1.1.- Planificación, Ordenamiento e Información Ambiental Territorial.	Fortalecer la gestión ambiental territorial dentro de la jurisdicción de la corporación.
1.2.-Gestión del Riesgo y Adaptación al Cambio Climático.	Formulación e implementación de estrategias de mitigación del riesgo asociado al cambio climático y la identificación de áreas vulnerables en los municipios de la jurisdicción de Corpoguajira, y el asesoramiento técnico y social para la formulación de planes de gestión del riesgo y de adaptación al cambio climático.
1.3.-Gestión del Conocimiento y Cooperación Internacional.	Gestión del conocimiento para el aprovechamiento sostenible de Recursos Naturales, para fomentar la investigación, el conocimiento y saberes sobre el medio ambiente, concretando las acciones operativas contempladas en el Plan de Gestión Ambiental PGAR y el Plan de Acción Cuatrienal PAC, en proyectos específicos, contribuyendo a la integración y articulación de los procesos de planificación.

Proyecto: 1.1.-Planificación, Ordenamiento e Información Ambiental Territorial.

1.1.1. Formulación y ajuste de los POMCAS de las subzonas hidrográficas y niveles subsiguientes y Planes de Manejo de Microcuencas (PMM).

1.1.1.1. Logros Alcanzados.

Se tienen las 4 fases de los POMCAS de Tapias y Camarones aprobadas por la interventoría y Corpoguajira. Está pendiente la adopción por falta de culminación de consulta previa con los Afros, comunidades certificadas durante el proceso de formulación.

Se tienen las fases del POMCA Ancho y otros directos al caribe aprobadas por la interventoría y la Corporación

1.1.1.2. Número de población beneficiada: 348.676,00 personas

1.1.1.3. Ubicación geográfica beneficiados/ proyecto: municipio de Riohacha.

1.1.2. Seguimiento a la ejecución de los POMCAS, PMA y PMM formulados.

1.1.2.1. Logros Alcanzados.

Se desarrolló el seguimiento a los POMCAS (Ríos Ranchería, Tapias, Camarones y Carraipía) y al Plan de Manejo Ambiental, Plan de Manejo Ambiental, PMA del acuífero de Maicao.

1.1.2.2. Ubicación geográfica beneficiados/ proyecto: Municipios de El Molino, San Juan del Cesar, Distracción, Fonseca, Barrancas, Hatonuevo, Albania, Maicao, Manaure, Riohacha y Dibulla.

1.1.3. Asesoría a los municipios en la revisión y ajuste de los POT e incorporación de los determinantes ambientales.

1.1.3.1. Logros Alcanzados.

Se asesoró a través de Taller denominado Planificación del Ordenamiento Ambiental Territorial En La Guajira a 8 municipios en POT.

1.1.3.2. Ubicación geográfica beneficiados/ proyecto: Albania, Maicao, Barrancas, Fonseca, El Molino, Manaure, San Juan del Cesar, Dibulla y Riohacha.

Informe de Avance de la Ejecución del Plan de Acción 2016 - 2019 a 30 de Junio de 2018

1.1.4. Seguimiento a la ejecución de los Planes de manejo ambiental como apoyo a la planificación ambiental.

1.1.4.1. Logros Alcanzados.

Se desarrolló el seguimiento a la ejecución de los Planes de manejo ambiental de las áreas protegidas.

1.1.4.2. Ubicación geográfica beneficiados/ proyecto. La Guajira.

1.1.5. Seguimiento y evaluación a la ejecución de los POT.

1.1.5.1. Logros Alcanzados.

Oficio enviado a los 15 municipios con solicitud de información para el seguimiento a la ejecución de los asuntos ambientales concertados con la corporación.

1.1.5.2. Ubicación geográfica beneficiados/ proyecto: 15 municipios de La Guajira.

1.1.6. Delimitación y zonificación del páramo seco Cerro Pintao y los humedales priorizados en Corpoguajira.

1.1.6.1. Logros Alcanzados.

1.1.6.2. Número de población beneficiada: 180.910 Personas

1.1.6.3. Ubicación geográfica beneficiados/ proyecto

1.1.7. Operación, integración, actualización y administración del Sistema de Información Ambiental. (SIAC)

1.1.7.1. Logros Alcanzados.

Se reportó toda la información esperada por reportar hasta el mes de marzo (Registro de usuarios del recurso hídrico, puntos de monitoreo de calidad del agua y la caracterización físico-química de los cuerpos de aguas)

1.1.7.2. Ubicación geográfica beneficiados/ proyecto: Departamento de La Guajira.

Proyecto: 1.2. Gestión del Riesgo y Adaptación al Cambio Climático.

1.2.1. Asesoría a los entes territoriales en la inclusión de acciones de cambio climático en los instrumentos de planificación territorial.

1.2.1.1. Logros Alcanzados.

Se asesoró a través de Taller denominado Planificación del Ordenamiento Ambiental Territorial en La Guajira a 8 municipios en POT.

Se brindó asistencia técnica al municipio de Riohacha en las instalaciones de la Alcaldía Municipal.

1.2.1.2. Ubicación geográfica beneficiados/ proyecto: Albania, Maicao, Barrancas, Fonseca, El Molino, Manaure, San Juan del Cesar, Dibulla y Riohacha.

1.2.2. Realización de capacitaciones, difusión de conocimientos en cambio climático a la comunidad en general, basado en la estrategia de educación, formación y sensibilización a públicos.

1.2.2.1. Logros Alcanzados.

Se brindó capacitaciones a comunidades de la zona rural de Riohacha, Corregimiento Las Balsas, Totumo y Naranjal en cambio climático, conceptos y variabilidad climática.

Participación en mesa de trabajo comunitaria enfocada en cambio climático con comunidades indígenas del municipio de Albania.

1.2.2.2. Número de población beneficiada. 90 personas.



Informe de Avance de la Ejecución del Plan de Acción 2016 - 2019 a 30 de Junio de 2018

1.2.2.3. Ubicación geográfica beneficiados/ proyecto: Riohacha y Albania.

1.2.3 Formulación de proyectos de mitigación basados en las estrategias ECDBC y ENREDD en los municipios del departamento.

1.2.3.1. Logros Alcanzados.

En formulación el proyecto denominado: Evaluación de la Huella Hídrica en las cuencas hidrográficas para los Sectores Agropecuario y Minero del departamento de La Guajira.

Formulado el proyecto denominado: Implementación de medidas de mitigación en los municipios de Dibulla, Riohacha, Barrancas, Fonseca, San Juan del Cesar y El Molino, La Guajira, se encuentra en proceso de revisión ante el MADS.

En formulación proyecto denominado: Implementación de estrategias para disminuir el consumo de leña en Bosque Xerofítico y Seco de la Alta y Media Guajira En los municipios de Uribia, Manaure, Maicao, Riohacha y Albania, departamento de La Guajira.

1.2.3.2. Número de población beneficiada: 1.012.926 personas

1.2.3.3. Ubicación geográfica beneficiados/ proyecto: Departamento de La Guajira.

1.2.4 Formulación proyectos de adaptación al cambio climático en los municipios del departamento.

1.2.4.1. Logros Alcanzados.

En formulación el proyecto denominado: Implementación de Acciones de Mitigación y Adaptación al Cambio Climático ante la Sequía en comunidades indígenas del municipio de Maicao, La Guajira.

1.2.5. Acompañamiento al ente territorial en la formulación e implementación del plan Integral al cambio climático.

1.2.5.1. Logros Alcanzados.

En ejecución el proyecto Formulación del Plan Integral de Cambio climático para La Guajira con implementación de medidas tempranas de adaptación.

Se encuentra aprobado 2 de los 3 productos faltantes, para avanzar en socialización con todos los actores del departamento.

1.2.5.2. Número de población beneficiada: 1.012.926 personas.

1.2.5.3. Ubicación geográfica beneficiados/ proyecto: La Guajira.

1.2.6. Ejecución de acciones conjuntas en beneficio de la región, el país y las instituciones miembro del Nodo Regional de Cambio Climático Caribe e Insular, en el ámbito del cambio climático.

1.2.6.1. Logros Alcanzados.

En formulación se encuentran los siguientes proyectos:

Fortalecimiento de la secretaria técnica del Nodo Regional de Cambio Climático Caribe e Insular. Formulado. Este nombre ha sido modificado por Fortalecimiento del Nodo Regional de Cambio Climático Caribe e Insular, Región Caribe, el cual será presentado ante el OCAD Región Caribe.

Creación de un observatorio ambiental del Nodo Regional de Cambio Climático Caribe e Insular. En construcción.

Desarrollo de encuentro con representantes del Sierra Nevada de Santa Marta, en aras de lograr su adhesión al Nodo de cambio climático.

Primer Encuentro de Cambio Climático Caribe e Insular desarrollado en Riohacha, La Guajira.



Informe de Avance de la Ejecución del Plan de Acción 2016 - 2019 a 30 de Junio de 2018

Participación en Encuentro de coordinadores de Nodos Regionales de Cambio Climático en Colombia.

1.2.6.2. Ubicación geográfica beneficiados/ proyecto: Región Caribe

1.2.7. Realización de capacitaciones, difusión de conocimientos en gestión del riesgo, a consejos municipales, sectores productivos y la comunidad en general.

1.2.7.1. Logros Alcanzados.

- Participación en reuniones de consejos de riesgos en municipio de Riohacha, Dibulla y San Juan del Cesar.
- Participación en sala de crisis Gobernación de La Guajira, consejo extraordinario de riesgos departamental.
- En estos espacios se hace difusión de acciones adelantadas por Corpoguajira, así como se da a conocer los pronósticos del tiempo y escenarios a corto plazo en el departamento.
- Socialización de recomendaciones para la temporada seca, probabilidad de ocurrencia de incendios forestales.
- Difusión de información a los 15 municipios, por la primera temporada seca, probabilidad de ocurrencia de incendios forestales y recomendaciones para la primera temporada de lluvias en el departamento.
- Participación en medios radiales para difusión de información en gestión de riesgos de desastres, específicamente prevención de incendios forestales.
- Taller a la comunidad de quebrada Andrea, asociación ASOREAGRO y Rio Ancho municipio de Dibulla, zona rural de Riohacha, sobre prevención de incendios forestales.
- Taller en gestión de riesgos de desastres – planes de emergencia familiar en las comunidades Las Balsas y Aleiwa Los Monos.
- Participación en reunión Consejo de riesgos del municipio de Dibulla.
- Participación en reunión Consejo de riesgos del municipio de Maicao.
- Taller en gestión de riesgos de desastres – planes de emergencia familiar en las comunidades Las Balsas, Totumo y Naranjal, como apoyo al proceso que viene adelantando MALTESER Colombia en La Guajira.

1.2.7.2. Número de población beneficiada: 1.012.926

1.2.7.3. Ubicación geográfica beneficiados/ proyecto: 15 Municipios del departamento de La Guajira.

1.2.8. Asistencia técnica y seguimiento a los entes territoriales en la inclusión de la gestión del riesgo en los planes de ordenamiento del territorio.

1.2.8.1. Logros Alcanzados.

Se asesoró a través de Taller denominado Planificación del Ordenamiento Ambiental Territorial en La Guajira a 8 municipios en POT. Asistencia técnica al municipio de Riohacha.

1.2.8.2. Ubicación geográfica beneficiados/ proyecto: Albania, Maicao, Barrancas, Fonseca, El Molino, Manaure, San Juan del Cesar y Dibulla.

1.2.9. Implementación de mecanismos para el monitoreo y seguimiento a los riesgos identificados.

1.2.9.1. Logros Alcanzados.

Base de datos actualizada para el conocimiento de zonas recurrentes de afectación.

Reporte de información en la plataforma del SIAC, sección SNIF, incendios Forestales.

Visita a campo en municipio de Manaure, por avance en los procesos de erosión costera en la zona.

Visita de campo para evaluación de daños ambientales por incendios forestales, en los municipios de San Juan del Cesar, Villanueva y Dibulla.

1.2.9.2. Número de población beneficiada: 1.012.926 personas

1.2.9.3. Ubicación geográfica beneficiados/ proyecto: La Guajira.

1.2.10. Realización de estudios para el fortalecimiento de la gestión de riesgos de desastres en el departamento.





Informe de Avance de la Ejecución del Plan de Acción 2016 - 2019 a 30 de Junio de 2018

1.2.10.1. Logros Alcanzados.

Se encuentra en formulación el proyecto denominado: Estudio de Modelación y Diseño de Obras de Control de la Erosión Costera en los municipios de Riohacha y Dibulla, departamento de La Guajira

1.2.10.2. Número de población beneficiada. 15.600 personas.

1.2.10.3. Ubicación geográfica beneficiados/ proyecto: Riohacha y Dibulla.

1.2.11. Mantener operativo el Sistema de Alerta Temprana

1.2.11.1. Logros Alcanzados.

Emisión boletines diarios y mantenimiento de información actualizada en página de la corporación y redes sociales.

Se formuló el proyecto denominado Fortalecimiento del Sistema de Alerta Temprana como herramienta para el conocimiento del riesgo en el departamento de La Guajira. Para acceder a recursos del SGR. Aprobado por OCAD Caribe 11 de diciembre de 2017.

Es ejecutor del proyecto Corpoguajira, en estos momentos se encuentra en solicitud de cumplimiento de requisitos ante el OCAD Región Caribe.

1.2.11.2. Número de población beneficiada: 1.012.926 personas

1.2.11.3. Ubicación geográfica beneficiados/ proyecto. Departamento de La Guajira.

Proyecto: 1.3. Gestión del Conocimiento y Cooperación Internacional.

1.3.1 Actualización del software de Banco de Programas y Proyectos.

1.3.1.1. Logros Alcanzados: Está en ejecución el contrato que actualiza el software. Software actualizado, y en el momento se está alimentando con la información pertinente.

1.3.2 Evaluación y seguimiento a los proyectos de inversión encaminados a mejorar el ambiente y el desarrollo sostenible.

1.3.2.1. Logros Alcanzados:

Se ha realizado seguimiento a todos los proyectos ejecutados por la Corporación, revisando los expedientes que reposan en la oficina jurídica de la entidad. Se han realizado cinco informes de seguimiento a los proyectos y contratos.

Gestión de proyectos: Se gestionó un (1) proyecto, denominado Implementación de medidas de mitigación al cambio climático en los municipios de Dibulla, Riohacha, Barrancas, Fonseca, San Juan del Cesar y El Molino - La Guajira, por un valor de \$2.243.140.275. El acumulado del año, es de tres (3) proyectos.

1.3.3. Formulación y gestión de proyectos ambientales para acceder a recursos nacionales e internacionales.

1.3.3.1. Logros Alcanzados.

Se aprobaron dos proyectos FCA

- Fortalecimiento del sistema especial de vigilancia de la calidad del aire segunda etapa, en el departamento de La Guajira.
- Fortalecimiento del ordenamiento ambiental y territorial en la jurisdicción de Corpoguajira, La Guajira.
- Implementación de medidas de mitigación al cambio climático en los municipios de Dibulla, Riohacha, Barrancas, Fonseca, San Juan del Cesar y El Molino, La Guajira.

1.3.4. Capacitación en formulación de proyectos de inversión publica

1.3.4.1. Logros Alcanzados.





Informe de Avance de la Ejecución del Plan de Acción 2016 - 2019 a 30 de Junio de 2018

Se capacitó en formulación de proyectos a personal interno y del gremio de Pescadores el 22 y 28 de mayo de 2018.

1.3.4.2. Número de población beneficiada. 39 personas capacitadas.

1.3.1.2. Ubicación geográfica beneficiados/ proyecto: Oficina Asesora de Planeación, Corpoguajira.



PROGRAMA II

1.2. GESTION INTEGRAL DEL RECURSO HIDRICO



Informe de Avance de la Ejecución del Plan de Acción 2016 - 2019 a 30 de Junio de 2018

Programa 2: Gestión Integral del Recurso Hídrico

Objetivo: Propender por un manejo adecuado del recurso hídrico en el departamento, para mantener una oferta adecuada en cantidad y calidad que pueda satisfacer la demanda del recurso en las principales regiones y zonas ambientales del departamento.

Proyectos	Propósito
1.- Administración y Aprovechamiento de Aguas Superficiales y Subterráneas.	Administrar los recursos hídricos en el departamento de La Guajira, motivando su uso racional y equitativo en todos los procesos sociales y económicos que adelante la comunidad.
2.-Monitoreo de la calidad del recurso hídrico.	Contribuir al mejoramiento de la calidad del sector de agua potable, saneamiento ambiental de los municipios de la jurisdicción y ejercer control, seguimiento y monitoreo sobre las actividades productivas desarrolladas en el área de jurisdicción de la Corporación.

Proyecto 2.1. Administración de la Oferta y la Demanda del Recurso Hídrico Vigencia 2014.-

2.1.1. Construcción de obras de infraestructura para captación y/o almacenamiento de agua a las comunidades indígenas y negras.

2.1.1.1. Logros Alcanzados.

Construcción acueducto veredal para las comunidades negras e indígenas de la microcuenca del totumo, cuenca del rio tapias en el municipio de Riohacha, departamento de La guajira

Logros:

El contratista ha avanzado en las siguientes actividades en el período Enero-Junio de 2018:

Preliminares: 7.223 ml de trazado y replanteo, reuniones con líderes comunitarios; VALLA INFORMATIVA: Instalación de una valla informativa.

Excavaciones:1.578 m3 de excavación manual en material común; 404 m3 de excavación manual en material conglomerado; 5,6 m3 de excavación manual en material roca.

Tuberías y Accesorios: Suministro e instalación de 6.223 ml de tubería de presión PVC RDE 26 Ø 3" unión platino; Suministro e instalación de 1.000 ml de tubería de presión PVC RDE 26 Ø 2 1/2" unión platino.

Rellenos:1.955 m3 de relleno con material de sitio compactado.

El contrato se encuentra suspendido, debido a que, en el proceso del trámite de la solicitud de concesión de agua, CORPOGUAJIRA, otorgó mediante Resolución No. 1221 del 10 de julio de 2017, un caudal de 0,53 litros por segundo, a fin de garantizar el caudal ambiental de la corriente, el cual está por debajo del contemplado para el diseño y presupuesto de la planta de tratamiento de agua potable del proyecto, lo que hace necesario ajustar la capacidad de la planta de tratamiento de agua potable.

También es imperativo dotar a dicha planta de un sistema de abastecimiento de energía solar a fin de que la misma tenga un funcionamiento sostenible y amigable con el medio ambiente. Lo anterior teniendo en cuenta que en el sitio de instalación de dicha planta no se cuenta con redes de distribución de energía.

El contrato se reinicia una vez sean presentados por el contratista y aprobados por la interventoría el ajuste correspondiente.

Distribución de agua en vehículos cisternas

684 m3 de agua distribuida en vehículos cisternas, a las comunidades indígenas asentadas en los municipios de Riohacha y Manaure, con el apoyo de la CHEVRON PETROLEUM COMPANY.

Implementación de soluciones integrales de abastecimiento de agua para consumo y seguridad alimentaria en el pueblo indígena de Bunkuamake, Riohacha, La Guajira.

El contratista ha avanzado en las siguientes actividades en el período Enero-Junio de 2018:

➤ Se realizaron socializaciones y concertación con la comunidad indígena, teniendo en cuenta sus ancestros, entornos y costumbres.



Informe de Avance de la Ejecución del Plan de Acción 2016 - 2019 a 30 de Junio de 2018

- Se adelantaron trabajos de excavación e instalación de la tubería PEAD 100 PN 10 D=110 mm de la línea de conducción.
- En la batería sanitaria se culminó con la instalación de los aparatos sanitarios: inodoros, duchas y lavamanos.
- Se culminaron los trabajos de construcción del sistema séptico (Poza séptica, filtro anaerobio y pozo de absorción) mediante la colocación del concreto de las estructuras de tanque séptico y filtro anaerobio y la construcción del filtro y muro del pozo de absorción.
- Se continuó con la construcción de la caseta en donde se instalará el filtro de tratamiento de agua ubicada en la zona en donde se ubicará el área institucional.
- Se realizaron los trabajos de excavación y nivelación del terreno en donde se instalarán los estanques piscícolas y se instaló el cerramiento en postes de madera y alambre de púas de esta área.
- Se culminó la construcción de la caseta en donde se instalará el filtro de tratamiento de agua ubicada en la zona en donde se ubicará el área institucional.
- A la fecha y según lo reportado por la interventoría, la obra registra un avance del orden del 59,4%.
- Se realizaron los trabajos de relleno del terreno en donde se instalarán los estanques piscícolas y se instaló el cerramiento en postes de madera y alambre de púas del área destinada para la granja agrícola.
- Se llevó a cabo también la construcción del tanque de almacenamiento en concreto.

Las obras de la bocatoma, aducción y desarenador no se han ejecutado dado que se encuentra en trámite el permiso de ocupación de cauce ante la ANLA.

Al contrato de obra se le realizó suspensión hasta tanto no se otorgue el permiso de ocupación de cauce, para la construcción de la bocatoma.

Implementación de acciones de mitigación y adaptación al cambio climático ante sequías en comunidades indígenas de los municipios de Riohacha y Maicao, departamento de La Guajira

El contratista ha avanzado en las siguientes actividades en el período Enero-Junio de 2018:

- Se realizaron actividades preliminares de socialización del proyecto.

La perforación de los pozos no se ha iniciado dado que se encuentra en trámite el permiso de prospección y exploración de aguas subterráneas ante la ANLA. La perforación de los pozos es ruta crítica para la ejecución de las demás obras físicas del proyecto, por lo tanto, estas obras no se han iniciado.

2.1.1.2. Número de población beneficiada: 12.000 personas.

2.1.1.3. Ubicación geográfica beneficiados/ proyecto: Zona rural municipios de Albania, Maicao, Manaure, Uribia y Riohacha.

2.1.2. Formulación de los planes de manejo de acuíferos.

El proyecto para la formulación del Plan de Manejo Ambiental de Acuífero en la cuenca del río Cesar, para acceder a recursos por parte del Ministerio de Ambiente y Desarrollo Sostenible -MADS.

La Corporación para el periodo Enero-Junio del año 2018, no ha contado con los recursos propios, para adelantar las acciones concernientes a desarrollar formulación del Plan de Manejo Ambiental de Acuífero. Ya se tiene realizado el proyecto “formulación del Plan de Manejo Ambiental de Acuífero en la cuenca del río Cesar”. El proyecto fue revisado por parte de la Oficina de Planeación, Secretaría Técnica, y fue presentado ante el Ministerio de Ambiente y Desarrollo Sostenible- MADS, para conceptos favorables para su aprobación y la asignación de los recursos para la posterior contratación de la consultoría que ejecutará el proyecto. Se presentaron algunas observaciones por parte del MADS, las cuales ya fueron subsanadas.

2.1.3. Ejecución de los planes de manejo de acuíferos.

2.1.3.1. Logros Alcanzados.

Ejecución plan de manejo ambiental del acuífero de la cuenca del río Ranchería

Formulación de un proyecto el cual fue presentado al Ministerio de Ambiente y Desarrollo Sostenible - MADS que apunta a una de las líneas estratégicas del PMA en la Cuenca del Río Ranchería. El proyecto





Informe de Avance de la Ejecución del Plan de Acción 2016 - 2019 a 30 de Junio de 2018

fue evaluado y priorizado por el MADS, pasó a la Oficina de Planeación de este Ministerio, el cual hizo algunas observaciones que fueron atendidas, pero sugirieron otras observaciones por parte de la Oficina de Planeación del MADS, las cuales están siendo objeto de atención.

Se ejecutan proyectos en las Áreas de Ecosistema Estratégicos y Educación Ambiental adscrita a la Subdirección de Gestión Ambiental de la Corporación, los cuales fueron propuestos e incluidos en la Formulación del Plan de Manejo Ambiental de Acuífero de la Cuenca del Río Ranchería, Otras de las actividades que se vienen desarrollando para la implementación del Plan de Manejo Ambiental de Acuífero, del río Ranchería, tiene que ver con la ejecución de sondeos eléctricos verticales y Actualización de inventarios de puntos de agua subterránea.

Ejecución Plan de Manejo Ambiental de Aguas subterráneas (acuífero) municipio de Maicao:

Con respecto a la implementación del Plan de Manejo Ambiental de Aguas subterráneas (acuíferos) del municipio de Maicao, de los doce (12) instrumentos de planificación establecidos en Plan, se están ejecutando los instrumentos equipamientos a comunidades indígenas, con obras de infraestructura de suministro de agua a las comunidades indígenas; exploración geoeléctrica, con la ejecución de sondeos eléctricos verticales; permiso de exploración de agua subterránea, con construcción de captaciones y seguimientos a explotación; concesiones de agua subterránea, con legalización de captaciones y seguimiento de explotación; tasas por uso de agua, proceso mediante el cual la Corporación, expide la resolución de fijación de las tarifas, liquida y cobra la factura de tasas por uso de agua; seguimiento de instrumentos, con evaluación del cumplimiento de las metas; que equivalen al 21,2% de la meta del primer semestre del año 2018.

2.1.3.2. Ubicación geográfica beneficiados/ proyecto: Municipios de Distracción, Fonseca, Barrancas, Hatonuevo, Albania, Manaure, Riohacha y Maicao.

2.1.4. Formulación y adopción de los planes de ordenamiento del recurso hídrico en cuerpos de agua.

2.1.4.1. Logros Alcanzados.

Formulación de los planes de ordenamiento del recurso hídrico en las cuencas de los ríos Tapias y Cañas, jurisdicción de los municipios de Riohacha y Dibulla

Se adelantaron todas las fases para la formulación de los PORH en Las cuencas de los ríos Tapias y Cañas: Alistamiento Institucional y la fase de Declaratoria, Fase de Diagnóstico, Fase denominada identificación de usos potenciales (Fase de Prospectiva), Elaboración del plan de Ordenamiento del recurso hídrico (Fase Formulación), No se ha culminado la actividad especificada en el contrato detallado como es, Consulta Previa y Publicación final del proyecto.

Adicional 01 al Contrato 003 de 2016: Formulación del Plan de Ordenamiento del Recurso Hídrico de la corriente Lagarto – Maluisa. En ejecución: Se suscribió el contrato Adicional No 01 al Contrato de Consultoría No 003 de 2016 por valor de \$309.874.581 para la actividad de formulación del Plan de Ordenamiento del Recurso Hídrico de corriente Lagarto – Maluisa. Se entregó giro del anticipo del contrato adicional por valor \$154.937.368,50.

Logros: Fase de declaratoria y Fase de diagnóstico

El avance físico acumulado en la ejecución de las actividades es del 100% de esta primera etapa del PORH Maluisa.

2.1.4.2. Número de población beneficiada: 271.565 Personas

2.1.4.3. Ubicación geográfica beneficiados/ proyecto: Municipios de Riohacha, Dibulla

2.1.5. Reglamentación del uso de las aguas en cuerpos de agua.

La Corporación para el periodo enero-Junio del año 2018, no ha contado con los recursos propios, para adelantar las acciones concernientes a la reglamentación del uso de las aguas, en la cuenca Lagarto – Maluisa. Además es importante anotar que la meta de este indicador en cierto modo depende que se



Carrera. 7 No 12 -25
Teléfonos: (5) 7273905 telefax (5) 7273904
www.corpoguajira.gov.co
Laboratorio: (5) 7285052 – Fonseca: teléfonos: (5) 7756123
Riohacha – Colombia

Informe de Avance de la Ejecución del Plan de Acción 2016 - 2019 a 30 de Junio de 2018

desarrolle el plan de ordenamiento del recurso hídrico de esta corriente, aprobado por el MADS y el cual terminó la ejecución de la primera etapa. Se formuló proyecto de la segunda etapa del PORH Lagarto Maluisa, fue revisado por la Secretaría Técnica de la Oficina de Planeación, pasó a evaluación por parte de los Ministerios de Ambiente y Desarrollo Sostenible, y Minas y Energía, para concepto favorable y se remite al comité de los Órganos Colegiados de Administración y Decisión – OCAD, para su aprobación y la asignación de los recursos del sistema general de regalías para la posterior contratación de la consultoría que ejecutará el proyecto.

2.1.5.1. Ubicación geográfica beneficiados/ proyecto: Dibulla.

2.1.6. Cuerpos de agua con revisión de reglamentación del uso de las aguas

La Corporación para el periodo Enero-Junio del año 2018, no ha contado con los recursos propios, para adelantar las acciones concernientes a la revisión de reglamentación del uso de las aguas, en las cuencas. Sin embargo, mediante recursos del Ministerio de Ambiente y Desarrollo Sostenible, se adelanta la actualización de la reglamentación del uso de las aguas en la cuenca del Río Ranchería, la cual no se ha ejecutado en su totalidad en razón a que el contratista presenta un retraso contractual debido a que algunas de las acciones concernientes a la revisión de esta reglamentación no vienen siendo cumplidas dentro de los plazos establecidos contractualmente.

Por otro lado, ya se tiene formulado el proyecto “Fortalecer los instrumentos de administración del recurso hídrico en la subzona hidrográfica del río tapias”, que fusiona la revisión de la reglamentación del uso de las aguas y el Estudio Regional del Agua – (ERA) de esta subzona hidrográfica. El proyecto pasó a evaluación por parte de los Ministerios de Ambiente y Desarrollo Sostenible, y Minas y Energía, para concepto favorable y se remite al comité de los Órganos Colegiados de Administración y Decisión – OCAD, para su aprobación y la asignación de los recursos del sistema general de regalías para la posterior contratación de la consultoría que ejecutará el proyecto.

2.1.7. Construcción de obras de control de inundaciones, erosión, caudales, escorrentía, rectificación y manejo de cauces, obras de geotecnia, regulación de cauces y corrientes de agua y demás obras para el manejo de aguas.

La Ley 1530 DE 2012 (Mayo 17) Reglamentada parcialmente por el Decreto Nacional 1077 de 2012, permitió a CORPOGUAJIRA acceder a recursos económicos presentando proyectos a los Órganos Colegiados de Administración y Decisión - OCAD- de conformidad a las normas vigentes en la materia; en atención a ello se presentaron a través de CORPOGUAJIRA los siguientes proyectos: 1. Proyecto para la ejecución de las obras necesarias para la adecuación y limpieza del Arroyo Majupay, comprendido entre los barrios Majupay y Villa Amelia 2 en el municipio de Maicao, departamento de La Guajira; dicho proyecto fue aprobado en sesión del OCAD. Con base en lo aprobado en esta sesión; por parte de Corpoguajira con recursos del año 2016 del sistema general de regalías se tiene para este proyecto la suma de \$1.104.059.895,00 M/L; para el periodo Enero-Junio del año 2017 después de aprobado el ajuste del presupuesto por parte de OCAD, se adjudicó el contrato y el mismo se encuentra en ejecución.

2. Proyecto para la ejecución de las obras necesarias para la recuperación de cauces y márgenes en los ríos Jerez, Cañas, Ancho y Negro, municipio de Dibulla, departamento de La Guajira; dicho proyecto fue aprobado en sesión del OCAD. Con base en lo aprobado en esta sesión; por parte de Corpoguajira con recursos del año 2016 del sistema general de regalías se tiene para este proyecto la suma de \$204.718.501,00 M/L; para el periodo Enero-Junio del año 2017, se adelantó el proceso de licitación y se está en proceso de adjudicación del contrato, para el inicio de las actividades

Otras gestiones adelantadas por la Corporación dan cuenta de la formulación de un proyecto el cual fue presentado ante el Ministerio de Ambiente y Desarrollo Sostenible para la gestión de los recursos. El proyecto ya fue evaluado con concepto favorable por parte de este Ministerio.

2.1.7.1. Logros Alcanzados.

Adecuación y limpieza del Arroyo Majupay, comprendido entre los barrios Majupay y Villa Amelia 2 en el municipio de Maicao.



Informe de Avance de la Ejecución del Plan de Acción 2016 - 2019 a 30 de Junio de 2018

El contratista ha avanzado en las siguientes actividades en el periodo Enero – Junio de 2018:

Proyecto con actividades de ejecución en el componente social, tales como reunión de socialización del proyecto, jornadas lúdicas de artes plásticas para el aprovechamiento de residuos reciclables, con el fin de hacer de ellos una posible fuente de ingresos.

Otra actividad es la publicidad y divulgación.

No se han iniciado las actividades de limpieza y adecuación del cauce por falta del permiso de ocupación de cauce, el cual solo hasta finales del mes de Junio de 2018, fue otorgado por parte de la ANLA.

Recuperación de cauces y márgenes en los ríos Jerez, Cañas, Ancho y Negro, municipio de Dibulla, departamento de La Guajira.

El contratista ha avanzado en las siguientes actividades en el periodo Enero – Junio de 2018:
Actividades de reconocimiento de los sectores a intervenir

Actividad preliminar de socialización del proyecto.

Talleres de socialización del proyecto

Actividades de limpieza, desmalezado y retiro de material en los ríos, Negro, Jerez, Cañas y Ancho.

2.1.7.2. Ubicación geográfica beneficiados/ proyecto: Maicao y Dibulla.

2.1.8. Realización de Estudio Regional del Agua

La Corporación para el periodo Enero-Junio del año 2018, no ha contado con los recursos propios, para adelantar las acciones concernientes a desarrollar el Estudio Regional del Agua. Ya se tiene formulado el proyecto “Fortalecer los instrumentos de administración del recurso hídrico en la subzona hidrográfica del río tapias”, que fusiona la revisión de la reglamentación del uso de las aguas y el Estudio Regional del Agua – (ERA) de esta subzona hidrográfica. El proyecto pasa a evaluación por parte de los Ministerios de Ambiente y Desarrollo Sostenible, y Minas y Energía, para concepto favorable y se remite al comité de OCAD para su aprobación y la asignación de los recursos para la posterior contratación de la consultoría que ejecutará el proyecto.

Proyecto 2: Monitoreo de la Calidad del Recurso Hídrico.-

2.2.1. Determinar Carga Contaminante para Cobro de Tasa Retributiva.

La información solo se acopiará para el segundo semestre de 2018.

2.2.2. Monitoreo del Recurso Hídrico.

2.2.2.1. Logros Alcanzados.

Se recolectaron y analizaron un total de 47 muestras puntuales, como se muestra en los informes de resultados (IR) respectivos.

2.2.2.2. Número de población beneficiada. 370.042 personas.

2.2.2.3. Ubicación geográfica beneficiados/ proyecto: Cuencas de los Ríos Cesar, Ranchería, Jerez, Cañas y Palomino.

2.2.3. Monitoreo de Vertimientos Líquidos.

2.2.3.1. Logros Alcanzados.

Se recolectaron y analizaron un total de 17 muestras puntuales, como se muestra en los informes de resultados (IR) respectivos

2.2.3.2. Número de población beneficiada: 824.405 personas.



Informe de Avance de la Ejecución del Plan de Acción 2016 - 2019 a 30 de Junio de 2018

2.2.3.3. Ubicación geográfica beneficiados/ proyecto: Municipios de Riohacha, Maicao, Manaure, Uribia, Villanueva, La Jagua del Pilar, Barrancas, Urumita, Hatonuevo, Fonseca, Albania y Dibulla.

2.2.4. Acreditación del Laboratorio Ambiental.

2.2.4.1. Logros Alcanzados.

Resoluciones IDEAM 1444 de 2016 y 0202 de 2017; 11 parámetros acreditados.

2.2.4.2. Número de población beneficiada: 1'012.917 habitantes.

2.2.4.3. Ubicación geográfica beneficiados/ proyecto: La Guajira.





Informe de Avance de la Ejecución del Plan de Acción 2016 - 2019 a 30de Junio de 2018

Programa 3: Bosques, Biodiversidad y Servicios Ecosistémicos.-

Objetivo: Promover la conservación, el conocimiento y el uso sostenible de la biodiversidad, así como la distribución justa y equitativa de los beneficios derivados de la utilización de los conocimientos, innovaciones y prácticas asociados a ella por parte de la industria y las comunidades locales.

PROYECTOS	PROPÓSITO
1.-Ecosistemas estratégicos continentales y marinos.	Rehabilitar, mejorar y mantener la productividad de los sistemas hídricos, proteger los nacimientos, zonas de recarga de acuíferos, humedales continentales y demás ecosistemas estratégicos para el desarrollo sostenible del Departamento.
2.-Protección y Conservación de la Biodiversidad.	Conservar y proteger la Biodiversidad y ejercer control sobre el tráfico ilegal de fauna y flora en el departamento de La Guajira.
3.- Negocios Verdes y Sostenibles	Impulsar el fortalecimiento de negocios verdes como alternativa de desarrollo sostenible para el departamento de La Guajira, utilizando herramientas para dar a conocer los productos y generando incentivos para fortalecer la oferta.

Proyecto 3.1. Ecosistemas Estratégicos Continentales y Marinos.

3.1.1. Ejecución de Planes de Ordenación y Manejo de Cuencas (POMCAS) y Planes de Manejo de Microcuencas (PMM).

3.1.1.1 Logros Alcanzados.

Se realizó restauración activa Ranchería Tapias y Tomarrazón y restauración pasiva en la cuenca del río Tapias, igualmente se caracterizaron dos predios para pago de servicios ambientales La Esperanza los Magdarinos ubicados en la microcuenca de arroyo el Totumo con 178 hectáreas para la conservación Cuencas Alta Río Tapias, municipio de Riohacha.

Cuenca de Ranchería reforestación activa y pasiva y acuerdo de conservación con 37 familias en la cuenca alta del río Bruno
En la Cuenca de Carraipía fortalecimiento al ecoturismo comunitario como una estrategia de conservación.

2.2.4.4. Número de población beneficiada.50 Personas.

2.2.4.5. Ubicación geográfica beneficiados/ proyecto: Cuenca Río Tapias

3.1.2. Realización de estudio biofísico y socioeconómico para la declaratoria de áreas protegidas e inscripción en el RUNAP.

3.1.2.1. Logros Alcanzados.

Se aprobó mediante acuerdo de consejo directivo el plan de manejo de la RFP Cañaverales se registró ante el RUNAP. Se proyecta la consulta previa para la declaratoria de áreas protegidas del gran KAYUÜSHI municipio de Dibulla y Bahía Honda y Hondita en el municipio de Uribía y el área de la Cuenca del Río Ranchería en el Corregimiento de Caracol Sabana de Manuela, y Fonseca y se encuentra a la espera del trámite de consulta previa para ser declarada como área protegida.

Se inició proceso de consulta previa con el concepto favorable del INVEMAR para declarar área protegida de praderas de Fanerógamas en el municipio de Manaure y Uribía, con la comunidad indígena wayuu.

3.1.2.2. Número de población beneficiada: 49.300 Personas

3.1.2.3. Ubicación geográfica beneficiados/ proyecto: Uribía, Manaure, Fonseca y Dibulla.

3.1.3. Ejecución de planes de manejo en áreas protegidas.

3.1.3.1. Logros Alcanzados.

Área Protegida	Plan de Manejo en Ejecución. Hectáreas.
----------------	--



Informe de Avance de la Ejecución del Plan de Acción 2016 - 2019 a 30de Junio de 2018

DMI Musichi	1.494,40
DMI de Perijá	23.882,70
DMI Bañaderos	10.820,00
RFP Montes de Oca	12.294,15
RFP Manantial de Cañaverales	975,7
DMI Cuenca Baja Río Ranchería	32.443,00
DMI Delta del Río Ranchería	3.601,00
PNR, Parque Natural Regional Cerro Pintao	9.301,00
Total	94.811,95

Dentro de la Reserva Forestal Protectora Montes de Oca se realizó 30 has de reforestación activa y pasiva en los predios la esperanza, rosita, tigre pozo.

Acuerdo de conservación con 37familias en la cuenca alta del rio Bruno

Proyecto de ventanilla Verde ejecutado por Uniatlántico realizado actividades de fortalecimiento en ecoturismo y avistamiento de aves y modelos de negocios innovadores y negocios verdes Musichi, DMI de Perijá, Bañaderos, Montes de Oca, DMI Rio Ranchería y DMI Delta del Rio Ranchería

3.1.3.2. Número de población beneficiada: 320.853

3.1.3.3. Ubicación geográfica beneficiados/ proyecto: Manaure, Fonseca Barranca, Riohacha, Albania, Maicao, Hatonuevo,

3.1.4. Restauración, rehabilitación y reforestación de ecosistemas. (800 Has).

3.1.4.1. Logros Alcanzados.

Se realizó la intervención de enero - junio: 382 has

En la implementación de acciones de investigación, mitigación y adaptación a la variabilidad climática en las cuencas baja del rio Tapia y el Distrito de Manejo Integrado del rio Ranchería se sembró en sistema Dendroenergética 20 hectáreas y 62 KM (186 HECTAREAS) de aislamiento quedando pendiente 155 has activas.

Restauración y Protección de los Ecosistemas de 13 Comunidades Afrocolombianas, Devastados por Ola Invernal de 2011, Municipio de Riohacha de 20, kilómetros (60 hectáreas) y reforestado 58 hectáreas

Enla ejecución del proyecto de Restauración pasiva de ecosistemas de las microcuencas de los arroyos Pesquería y el Salado, vereda Sierra Azul y Punto Claro, Serranía de Perijá Municipio de Barrancas, Departamento de La Guajira, se construyó 10 km (30 has) en los arroyos Salao y Pesquería quedando restando 5 Km.

Dentro de procesos de compensación ambiental se reforestaron:

Cuenca	Cantidad / Has
Arroyo Mamón, efluente del rio Ranchería	1
Arroyo Mamón, efluente del rio Ranchería	16
Rio Ranchería	1
Rio Ranchería	1
Rio Ranchería	3
Rio Ranchería	6
	28

Total Restauración Activa y Pasiva: 382 has

3.1.4.2. Ubicación geográfica beneficiados/ proyecto: Distrito de Riohacha.

3.1.5. Restauración de suelos degradados en recuperación o rehabilitación. (150 has)



Informe de Avance de la Ejecución del Plan de Acción 2016 - 2019 a 30 de Junio de 2018

3.1.5.1. Logros Alcanzados.

Suelo: Se establecieron 7.000 metros cuadrados de biomantos con su respectivo sistema de riego Restauración de suelos degradados en recuperación o rehabilitación sesenta y tres (63) hectáreas en marco del contrato No010 de 2017 cuyo objeto es Restauración y Protección de los Ecosistemas de 13 Comunidades Afrocolombianas, Devastados por Ola Invernal De 2011, Municipio de Riohacha.

3.1.6. Implementación de estrategias para la conservación de los suelos y la puesta en marcha de la política de la gestión integral del suelo.

3.1.6.1. Logros Alcanzados.

Implementación de lombricultivos en marco de la política de Gestión Integral Ambiental del suelo al predio Los Guayabos ubicado en el DMI Cerro Bañaderos, vereda El Cumbre, municipio de Hatonuevo, La Guajira y a su vez beneficiario de la estrategia Banco2

Implementación de estrategias de conservación de suelos y puesta en marcha de la política GIAS a través del convenio 0016 de 2016, ASOPAGUA cuyo objeto es: Aunar esfuerzos entre las partes para la implementación de acciones de investigación, mitigación y adaptación a la variabilidad climática en las cuencas baja del río Tapias y el distrito de manejo integrado DMI Cuenca baja Río Ranchería, La Guajira. Masa precisamente en los componentes: Construcción de tres (3) apriscos los cuales se encuentran ubicados en el Resguardo 4 de noviembre jurisdicción del municipio de Albania, uno (1) en la comunidad indígena de Aremasahin (Manaua) y en el corregimiento La Flores (Dibulla), infraestructuras para la producción de abono orgánico, acciones pilotos de sistemas agrosilvopastoriles con incorporación de sombra natural en 142 hectáreas

Proyecto 3.2. Protección y Conservación de la Biodiversidad.

3.2.1. Ejecución de planes de manejo de especies amenazadas de fauna marino-costeras, fauna silvestre, recursos forestal y de recursos hidrobiológicos.

3.2.1.1. Logros Alcanzados.

Fauna: El cardenal, caimán, morrocones flamencos y felinos

Programa de Conservación	
(Especie o grupo)	Objetivo
Cardenal Guajiro	Se han rescatado, rehabilitado y liberado este trimestre 12 individuos de Cardenales, esta especie, los cuales se les realizaron exámenes físicos y patológicos para su liberación, estos fueron liberados en bosque seco por cucurumana donde la presión de caza es menor. Y se adelanta control y vigilancia de la especie y de las áreas protegidas.
Caimán Aguja"	liberación de 30 Caimanes de los humedales de Dibulla
Morrocoy	Levante en Jerez de 80 morrocones, se realiza rehabilitación nutricional y etológica de 6 individuos en casa ecológica y 8 individuos en centro de Fonseca.
Flamenco	Rehabilitación en Centro de Jerez se han rescatado, rehabilitado y liberado este trimestre nueve (9) individuos de esta especie, y se realizó su liberación en el santuario de fauna y Flora lo Flamencos, y 1 individuo que permanece en rehabilitación nutricional en Jerez.
FELINOS (4) <i>Pumaconcolor</i> , <i>Pantheraonca</i> , <i>Leoparduspardalis</i> y <i>Leoparduswiedii</i> .	En el programa de conservación de felinos se visita de presencia y ataques de felinos en la cuenca del tapias vereda naranjal y cuencas del Ranchería, los remedios; además se viene realizando rehabilitación y atención en el centro agroecológico Jerez de 4 pumas (<i>Puma concolor</i>), y rehabilitación y atención veterinaria de 6 Tigrillos (<i>Leoparduspardalis</i>). 5 de estos en Jerez y 1 en casa ecológica.

Informe de Avance de la Ejecución del Plan de Acción 2016 - 2019 a 30de Junio de 2018

- 3.2.1.2. Número de población beneficiada:**100.000 personas
3.2.1.3. Ubicación geográfica beneficiados/ proyecto: San Juan, Albania, , Riohacha, Dibulla y Riohacha, Fonseca.

Flora: Se viene ejecutando el proyecto Rehabilitación de la cobertura vegetal para el mejoramiento de la funcionalidad de la reserva forestal protectora Manantial de Cañaverales, se prevé la implementación de 10 especies forestales.

Nombre Común	Nombre Científico	Amenaza
Guayacán	Bulnesiaarborea	EN
Ceiba tolúa	Pochotaquinata	EN
Abarco	Carnianapyriformis	CR
Perehuétano	Parinarypachyphylla	EN
Ébano	Caesalpiniaebano	EN
Caoba	Swietwniamacrophylla	CR
Cedro rosado	Cedrelaodorata	EN
Carreto	Aspidospermopolynuron	EN
Puy	Tabebuiaabilbergi	EN
Corazón fino	Platysmiciumpinnatum	EN

3.2.1.1. Ejecución de planes de manejo de especies invasoras de recursos hidrobiológicos.

3.2.1.1.1. Logros Alcanzados.

En cumplimiento de esta actividad se viene desarrollando el control de las especies invasoras (pez león y caracol gigante africano), en áreas de influencia del delta del Rio Ranchería, DMI MUSICHI y Reserva Forestal Protectora Manantial de Cañaverales. Adicionalmente se han atendido visitas de llamado de usuarios en el CDI de San Juan del Cesar, Riohacha donde han reportado la presencia de este molusco calle 13 21-05 Riohacha, casa finca villa Cebri, calle 35 carrera 4 esquina, barrio Buenos Aires, Riohacha.

Se atiende casos de presencia de panales de abeja africanas y se ha realizado acuerdo con la Defensa civil para atender estas emergencias.

3.2.1.1.2. Número de población beneficiada: 80.000 Personas.

3.2.2. Puesta en marcha del jardín botánico de la flora en La Guajira.

3.2.2.1. Logros Alcanzados.Se adelanta con UNIAGRARIA el diseño del Jardín Botánico

3.2.3. Implementación del Plan General de Ordenación Forestal adoptado.

3.2.3.1. Logros Alcanzados.

Se viene realizando seguimiento a las ocho (8) parcelas de monitoreo del bosque con el fin de contribuir a la Rehabilitación de coberturas vegetales para el restablecimiento de la estructura y funcionalidad en el DMI Cerro Bañaderos, La Guajira. Etapa I.” Restauración pasiva de ecosistemas de las Microcuencas de los Arroyos Pesquería y el Salado, Veredas Sierra Azul y Punto Claro, Serranía del Perijá, municipio de Barrancas, La Guajira. Informe de caracterización y verificación en veinte predios ubicados en las áreas protegidas DMI Serranía del Perijá (Barrancas y Fonseca) y DMI Cerro Bañaderos (Riohacha, Hatonuevo) en marco de la estrategia Banco2. Seguimiento a parcelas de monitoreo de la regeneración natural establecidas en marco del convenio 020 suscrito entre Corpoguajira y ASOCIENAGA

Informe de Avance de la Ejecución del Plan de Acción 2016 - 2019 a 30 de Junio de 2018

3.2.4. Desarrollo de investigaciones del uso y aprovechamiento sostenible de especies promisorias (flora y fauna silvestre), para seguridad alimentaria.

3.2.4.1. Logros Alcanzados.

Se viene realizando cría y levante de la especie de morrocones en el centro de jerez.

3.2.5. Implementación de programas de uso y manejo sostenible de especies promisorias.

3.2.5.1. Logros Alcanzados.

Se realizaron capacitaciones en el uso, manejo y aprovechamiento de la Palma amarga (*Sabalmauritiiformis*) en las veredas El Cumbre y Angostura (municipio de Hatonuevo, La Guajira) pertenecientes al DMI Cerro Bañaderos, con el fin de promocionar y ejecutar la implementación de programas de uso sostenible de esta especie en áreas con aptitud forestal

3.2.6 Realización de estudio biofísico y socioeconómico para la declaratoria de áreas protegidas e inscripción en el RUNAP.

3.2.6.1 Logros Alcanzados

Área protegida: Bahía Honda y Hondita

Contrato No. 0027 de 2016. Objeto: Estudio de línea base para la declaratoria como área protegida de los sectores de Bahía Honda y Bahía Hondita, Municipio de Uribia, Departamento de La Guajira.

Durante este primer semestre se mantuvo la Suspensión No. 3 del Contrato #. 0027 de 2016, suscrita el 1 de diciembre de 2017 según el Acta de Suspensión correspondiente y el Acta de reunión del #. 10 de noviembre 30 de 2017, en razón a que persiste la segunda de las razones que llevaron a la misma:

1. “El Ministerio del Interior no ha definido la fecha para el inicio de la etapa de Preconsulta del proceso de Consulta Previa que se pretende realizar con las comunidades Wayuu que este Ministerio certifique como presentes en el área del proyecto”.

Se realizaron reuniones de seguimiento al estado de la suspensión y en mayo 30 de 2018 esta se prorrogó hasta el 31 de julio de este año.

A la fecha el Contrato continúa con un porcentaje de avance físico de 69.59% y financiero de 66.18%.

Contrato de consultoría No. 0126 de 2015. Objeto: Estudio de zonificación en las áreas geográficas con praderas de pastos marinos en el departamento de La Guajira.

Con el fin de dar cumplimiento a lo establecido en la Resolución No. 2724 del 26 de diciembre de 2017, el 25 de abril de 2018 fue enviado para evaluación a la Dra. Andrea Ramírez Martínez - Director Técnico de la Dirección de Asuntos Marinos Costeros y Recursos Acuáticos (DAMCRA) el “Estudio de zonificación en las áreas geográficas con praderas de pastos marinos en el departamento de La Guajira” ejecutado por el contratista Milag Freddy Sarmiento Bonilla.

3.2.7 Ejecución de planes de manejo en áreas protegidas.

3.2.7.1 Logros Alcanzados

Delta del Río Ranchería.

- Celebración del Día Mundial de los Océanos: Jornada de Limpieza realizada en la desembocadura del Riito, con la participación del Ejército, Policía de Turismo, Policía Ambiental, SENA, Colegio Divina Pastora, Colegio Sagrado Corazón, Universidad de La Guajira, Bomberos, Defensa Civil, Cruz Roja, Pescadores Artesanales, Alcaldía de Riohacha, Secretaría de Turismo Distrital, Gobernación de La Guajira, INTERASEO S.A. E.S.P. y ASAA.

Informe de Avance de la Ejecución del Plan de Acción 2016 - 2019 a 30 de Junio de 2018

- Se documentó la presencia de avifauna en el sector Riito y la regeneración natural de manglar presentada.

3.2.8 Restauración, rehabilitación y reforestación de ecosistemas. (3.200 Has).

Participación en el “Comité Local para la Organización de Playas de Uribia – CLOP Uribia”.

3.2.9 Ajuste e implementación de dos planes de ordenamiento y manejo integrado de unidades ambientales costeras POMIAC.

3.2.9.1 Logros Alcanzados

En jurisdicción de CORPOGUAJIRA se encuentran dos (2) Unidades Ambientales Costeras - UAC: La Alta Guajira – AG y la Vertiente Norte de la Sierra Nevada de Santa Marta – VNSNSM; CORPOGUAJIRA ejerce la Secretaría Técnica de la Comisión Conjunta de la UAC AG, por lo tanto sólo tiene gobernabilidad en ella y es en esta UAC que aplica la meta de ajustar el documento institucional de POMIAC con el que cuenta la entidad desde 2013.

UAC: Vertiente Norte Sierra Nevada de Santa Marta - VNSNSM

Se asistió a cuatro sesiones de Comité Técnico de la UAC VNSNSM en la sede de la Corporación Autónoma Regional del Magdalena – CORPAMAG en Santa Marta (Magdalena). Se evidenció que la UNIMAGDALENA debe seguir ajustando la propuesta de Zonificación que viene trabajando e integrarla con la de CORPOGUAJIRA (2013), para lo cual deberá actualizar esta última generando una nueva que abarque totalmente la UAC VNSNSM.

3.2.10 Formulación de proyectos para mitigar efectos de la erosión costera

3.2.10.1.1 Logros Alcanzados.

Se formuló el proyecto denominado “Estudios para la modelación y diseño de obras de control de erosión costera para la Punta de Los Remedios y Palomino en el Municipio de Dibulla Departamento de La Guajira”.

3.2.10.1.2 Número de población beneficiada. Población de los municipios de Riohacha y Dibulla comprendidas dentro de la UAC-VNSNSM, la cual asciende a unos 313.600 habitantes (DANE estimación poblacional al 2017).

3.2.10.1.3 Ubicación geográfica beneficiados/ proyecto. UAC - VNSNSM

Proyecto 3.3. Negocios Verdes y Sostenibles.

3.3.1. Formulación del plan acción para la ejecución del Plan Regional de Negocios Verdes.

3.3.1.1. Logros Alcanzados.

Promoción y mercadeo de 5 productos de negocios verdes en las siguientes eventos:

Feria local en Aremasain- artesanas de ONG Guardianes de Ambiente y Paz de la Cuenca Baja del río Ranchería

Primer foro regional de negocios verdes en la ciudad de Montería - Miel de abeja Fundación Guajira Progresista de la comunidad indígena de AULALIA (Albania), Achioté (ACOPROJUMEN), Panela Orgánica (ECOAGRO), Cacao (APOMD).

Se están diseñando para veinte (20) unidades productivas establecidas en las áreas protegidas de Musichi, Montes de Oca, Delta del Río Ranchería, Cuenca baja del Río Ranchería, Bañaderos, vallas y avisos publicitarios para identificar y resaltar los puntos más importantes encontrados en la zona y se están fortaleciendo en lo concerniente a productividad, modelo de negocios, ecoturismo y Promoción.

3.3.1.2. Número de población beneficiada: 450 Personas.

3.3.1.3. Ubicación geográfica beneficiados/ proyecto: Dibulla, Riohacha, Albania, Manaure, Fonseca.





Informe de Avance de la Ejecución del Plan de Acción 2016 - 2019 a 30 de Junio de 2018

3.3.2. Conformación de ventanillas/Nodo de negocios verdes o realización de alianzas o acuerdos con otras instituciones para su implementación.

3.3.2.1. Logros Alcanzados.

Se realizó articulación institucional (Sena, Asmoperija y Guardianes de ambiente y Paz de la Serranía de Perijá y la comunidad Fariana con el objeto de prestar servicios turísticos. Con la Agencia de Desarrollo Rural, Programa Mundial de Alimento, SENA y PNUD se realizaron mesas de trabajo para articular acciones en el territorio fortalecimiento de unidades productivas.

Reunión con el comité ambiental turístico y la comunidad en general de Palomino para socialización del Plan de Acción para la ejecución del programa regional de Negocios verdes.

Mesa de trabajo con la Red Regional de Emprendimiento con la presencia de la Alcaldía distrital de Riohacha, Secretaria de Desarrollo Económico, Universidad de La Guajira, ASOHOFrucol para fortalecimiento de unidades productivas y estructurar una convocatoria para que apliquen empresarios agrícolas.

Articulación con el PNUD para el apoyo y fortalecimiento a organizaciones de Exmotosierristas, con el fin de impulsarlos a conservar la naturaleza a través del desarrollo sostenible de los proyectos productivos amigables con el ambiente.

3.3.3. Establecimiento de pilotos de negocios verdes.

3.3.3.1. Logros Alcanzados.

Como establecimiento piloto de negocios verdes Corpoguajira realizó el acompañamiento a Asokanulíaa, para realizar seguimiento al plan de mejora establecido en la verificación de criterios de negocios verdes realizados con anterioridad, en trabajo conjunto con el Ministerio de Ambiente y Desarrollo Sostenible, dando alcance a lo establecido en el Programa Regional de Negocios Verdes y se continuó con el proceso de Verificación de criterios a diferentes iniciativas productivas que previamente han sido identificadas:

Artesanas Aremasain (Wapunau) Grupo de Ambiente y Paz Delta del Rio Ranchería (Comunidad El Pasito) DMI Cerro Pintao, Musichí, Cañaverales, Bañaderos, Comunidad Fariana, Jabones de Oly, Asawaa; Eco tienda de Palomino.

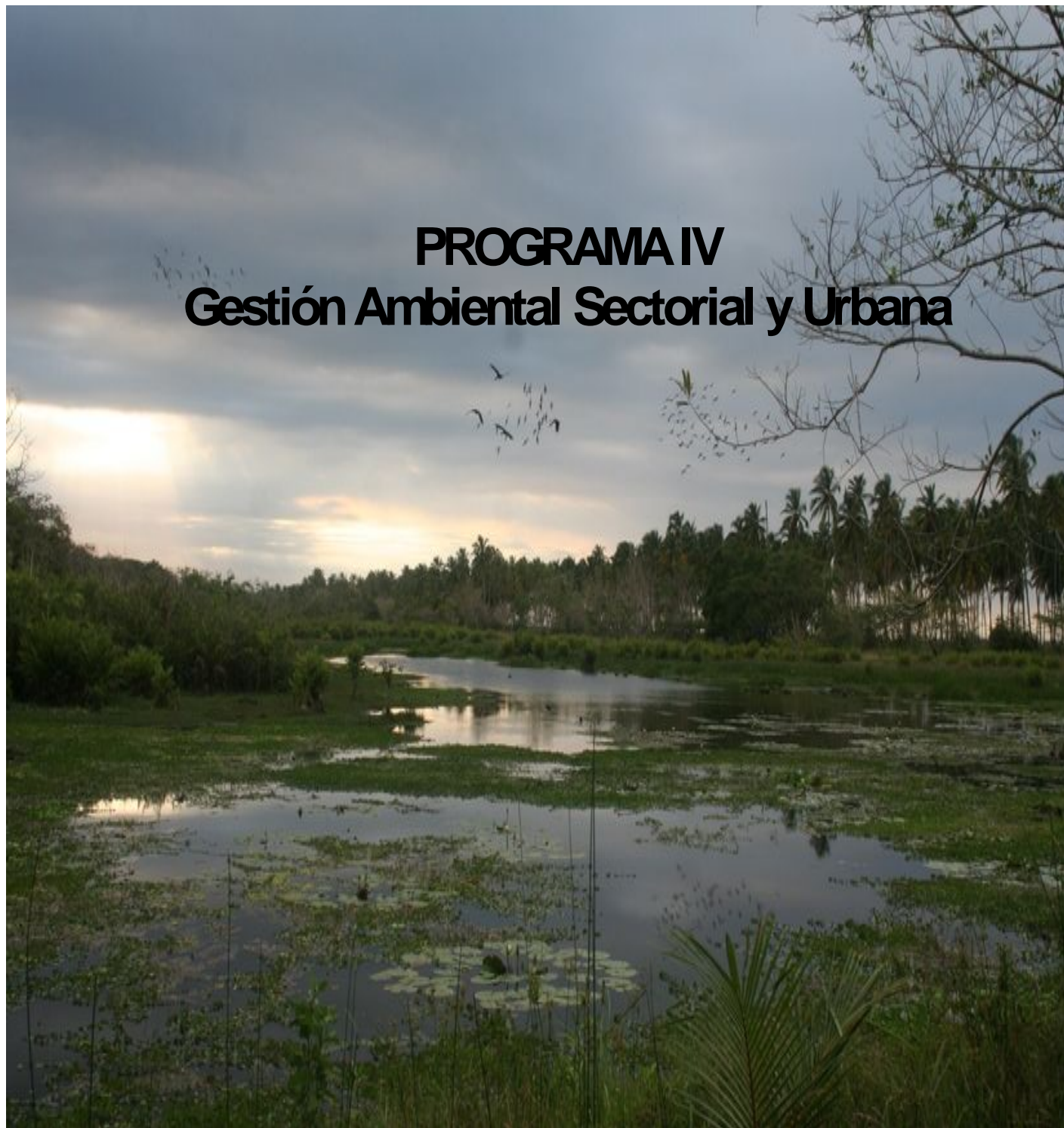
Para el presente año, hemos logrado identificar unidades productivas, que en compañía del Ministerio de Ambiente y Desarrollo Sostenible, se les verificarán los criterios de negocios verdes. Estas Unidades son: Cooperativa Multiactiva para la paz de Colombia, Asociación de Productores de plátano de Cuatro Veredas, Asociación de Pequeños Productores de la Vereda de San Salvador, Asociación de Campesinos Vereda El Limonal, Cooperativa del Grupo Participativo Local de Dibulla, Asohofrucol, Fundación Eco encanto, Artesanías Silvia, Birding Guajira, Asomotoba, Asociación Artesanal Wayuu de Provincial, Artesanías Casa Japón.





Informe de Avance de la Ejecución del Plan de Acción 2016 - 2019 a 30 de Junio de 2018

PROGRAMA IV Gestión Ambiental Sectorial y Urbana



Informe de Avance de la Ejecución del Plan de Acción 2016 - 2019 a 30 de Junio de 2018

Programa 4: Gestión Ambiental Sectorial y Urbana.-

Objetivo: Promover la conservación, el conocimiento y el uso sostenible de la biodiversidad, así como la distribución justa y equitativa de los beneficios derivados de la utilización de los conocimientos, innovaciones y prácticas asociados a ella por parte de la industria y las comunidades locales.

Proyectos	Propósito
1. Gestión Ambiental Urbana.	Asesorar a las administraciones municipales hacia la Planificación Eficiente para la Ocupación sostenible de las áreas urbanas de acuerdo con sus competencias y funciones con el fin de con el fin de armonizar la gestión, las políticas ambientales y fortalecer la articulación de espacios de coordinación interinstitucional y de participación ciudadana, reconociendo la diversidad biofísica y la pluriculturalidad para la transformación positiva gradual de la sociedad, del paisaje y de los elementos que lo conforman, a nivel municipal y Departamental.
2. Gestión Ambiental Sectorial	Promover y orientar la adopción de criterios de sostenibilidad en la gestión de los sectores productivos e institucionales, procurando la incorporación de sistemas de gestión ambiental, reconversión tecnológica y el cambio en los patrones de consumo, entre otros, con la finalidad de mejorar la calidad ambiental, hacer un uso racional de los recursos naturales, proteger el ambiente y mejorar la calidad de vida de la sociedad Guajira en su conjunto.

4.1. Gestión Ambiental Urbana.-

4.1.1. Realización de jornadas de arborización urbana en viviendas de interés social, vivienda de interés prioritarias y/o áreas públicas

4.1.1.1. Logros Alcanzados.

Se realizaron las siguientes jornadas de arborización:

Cancha y espacio comunitario del barrio Aeropuerto de la comuna 5 del Distrito de Riohacha - 60 árboles frutales.

Avenida Samper desde el Mercado Viejo en la calle 13 hasta el mercado nuevo calle 35 - 87 árboles

Corregimiento de Chorrera (municipio de Distracción) - 60 árboles frutales.

Municipio de Fonseca y corregimientos de El Confuso y El Hatico - 83 árboles.

4.1.1.2. Número de población beneficiada.

220 personas participando directamente de las jornadas de arborización comunitaria.

4.1.1.3. Ubicación geográfica beneficiados/ proyecto

Barrio Aeropuerto de la Comuna 5 y Avenida Samper en la Carrera 7 desde la calle 12 hasta la calle 37 en el Distrito Capital de Riohacha. Corregimiento de Chorrera del municipio de Distracción casco urbano del municipio de Fonseca y en los corregimientos de El Confuso y El Hatico.

4.1.2. Recuperación participativa de barrios para la gestión ambiental urbana.

4.1.2.1. Logros Alcanzados.

El inicio de la campaña para la recuperación participativa del barrio Nazaret en la comuna 5 de Riohacha, a través del apoyo solicitado por las estudiantes de Atención al Prescolar del Centro de Capacitaciones de COMFAGUAJIRA, donde la comunidad beneficiada fue sensibilizada en cultura del ahorro y uso eficiente del agua potable y la energía, la gestión adecuada de residuos sólidos y la convivencia pacífica; la comunidad se comprometió a reducir el consumo de energía y a clasificar sus residuos y se espera continuar en el 2do trimestre con una jornada para la eliminación de un punto crítico de basuras para lo cual la JAC solicitará el apoyo del Distrito e INTERASEO y Corpogujira donará el material vegetal para una campaña de arborización comunitaria.

Se realizó la jornada de Cultura Ambiental sobre Rueda en los barrios Los Deseos y El Prado, del Distrito de Riohacha, con una capacitación de seguridad a cargo de la Policía Nacional de Riohacha,

Informe de Avance de la Ejecución del Plan de Acción 2016 - 2019 a 30 de Junio de 2018

aproximadamente unas 71 personas entre jóvenes y adultos, en las buenas prácticas limpias, específicamente en el manejo adecuado de los residuos sólidos.

4.1.2.2. Número de población beneficiada. 133 personas de la comunidad

4.1.2.3. Ubicación geográfica beneficiados/ proyecto: Barrio Nazaret, El Prado y Los Deseos de las Comunas 4 y 5 del Distrito de Riohacha

4.1.3. Desarrollo de campañas para la recuperación de humedales, mantenimiento o adecuación de canales, acequias o pasos de aguas de escorrentía.

4.1.3.1. Logros Alcanzados.

Con la Red de Jóvenes de Ambiente se realizó recorrido por los humedales del 31 de octubre, Esperanza y Boca Grande para observar su comportamiento durante la temporada seca, encontrándose problemas de disminución de su profundidad, la colmatación de su espejo de agua por tarulla o lechuga de agua y la disposición inadecuada de residuos sólidos, por lo que se dialogó con los presidentes de junta de acción comunal para concertar una serie de jornadas de aseo y capacitación a la comunidad para que cuando llegue la temporada invernal el agua pueda fluir sin ningún problema, evitando el rebose y la inundación de viviendas vecinas, estas actividades se desarrollarán en el siguiente trimestre.

Conmemoración del día mundial de los océanos (8 de junio), a través de una Jornada de limpieza a un brazo del río Ranchería, a la altura del Puente y su desembocadura. La Jornada se realizó en concordancia con el slogan propuesto por la ONU "Un planeta libre #Sincontaminaciónporplásticos", con sacos reutilizables que permitieron la recolección de los residuos para depositarlos en una caja estacionaria. Se recogieron 2,57 toneladas de residuos sólidos; en su mayoría plásticos. El evento estuvo a cargo del grupo de Educación Ambiental y el Marino Costero, se dieron las recomendaciones pertinentes para no alterar las condiciones naturales del ecosistema.

4.1.3.2. Número de población beneficiada. 65 personas de las juntas de acción comunal del barrio arriba, policía, ejército nacional, alcaldía distrital, Sena, Universidad de La Guajira y la red de jóvenes de ambiente.

4.1.3.3. Ubicación geográfica beneficiados/ proyecto: Humedales urbanos de los barrios 31 de Octubre, La Esperanza y Boca grande del distrito de Riohacha. Desembocadura del Río Ranchería y canal que comunica la Laguna Salá con el Río Ranchería en el Distrito de Riohacha.

4.1.4. Desarrollo de jornadas para la conservación ambiental en zonas de playas de los municipios costeros del Departamento.

4.1.4.1. Logros Alcanzados.

Se realizó la jornada de revisión de cumplimientos de requisitos para la certificación de las playas de Riohacha en el marco del programa de Bandera Azul por parte de su representante legal y una comisión del viceministerio de turismo, esta jornada asistió toda la institucionalidad relacionada con el tema: DIMAR, Alcaldía, ASAA, INTERASEO, Corpoguajira, la ONG Guajira aventura, asociación de vendedores Policía Nacional Sena Universidad de La Guajira, así mismo se realizó una jornada de limpieza para incrementar su nivel de calidad de servicios al usuario.

Se inició sensibilización ambiental a varios restaurantes y hospedajes ubicados alrededor de la playa del Cabo de La Vela, con el apoyo de la Secretaría de Turismo de la Alcaldía de Uribe, para ilustrarles sobre las buenas prácticas en el manejo adecuado de los residuos sólidos generado en sus actividades, se le sugirió que deben clasificar todos los residuos al menos en dos recipientes Reciclables y No Reciclables, en concordancia con el eslogan global ambiental "Un planeta sin contaminación por plásticos", también participaron la DIMAR ubicada en Puerto Bolívar, donde hubo la recolección de unas 150 bolsas de 20 Kg cada una.

Informe de Avance de la Ejecución del Plan de Acción 2016 - 2019 a 30 de Junio de 2018

De igual manera se hizo en las playas del Corregimiento de Palomino en el municipio de Dibulla con el acompañamiento del Ministerio de Ambiente y en la que se recogieron alrededor de 800 kg de residuos en el sector de playas, incluyendo las producidas al interior de los restaurantes y hostales ubicados frente al mar.

4.1.4.2. Número de población beneficiada. 120 personas representantes de la institucionalidad del Distrito de Riohacha, Dibulla y Uribia relacionadas con las playas.

4.1.4.3. Ubicación geográfica beneficiados/ proyecto: Playas del Distrito de Riohacha; Playas del Corregimiento de Palomino en el municipio de Dibulla y Playas del Corregimiento del Cabo de la Vela en el Municipio de Uribia.

4.1.5. Asesorías para la formulación e implementación de los planes locales de arborización en Riohacha y Maicao.

4.1.5.1. Logros Alcanzados.

Reunión con la secretaría de ambiente del Distrito, INTERASEO, la defensa civil, ASAA y la policía nacional para organizar una jornada de siembra con material vegetal en bulevares y avenidas del distrito, iniciando con la carrera 7 desde el mercado viejo hasta el mercado nuevo, en la que se tuvo en cuenta: el tipo de suelo, la función social, para escoger el tipo de árbol adecuado. Se tiene como base para las intervenciones el estudio Plan local de arborización realizado en 2017 x Corpoguajira.

4.1.6. Asesorías a los municipios de Riohacha y Maicao para la delimitación de la estructura ecológica urbana.

4.1.6.1. Logros Alcanzados.

Se realizan los contactos con la Subdirección de Gestión Ambiental Urbana del Ministerio de Ambiente para solicitar la revisión del documento de estructura ecológica urbana diseñada por Corpoguajira para Riohacha y Maicao en 2017.

Se adelantan gestiones con las secretarías de planeación Distrital y municipal para la revisión y ajuste de la estructura ecológica urbana principal para posterior validación mediante acto administrativo bien sea de la Alcaldía o del Concejo.

4.1.7. Asesoría y asistencia técnica a los entes territoriales en alternativas innovadoras para la disposición final de residuos sólidos

4.1.7.1. Logros Alcanzados.

Se realizó en el municipio de Barrancas asesoría técnica a la Alcaldía municipal y a los funcionarios del DPS que adelantan acciones institucionales en el conjunto de viviendas de interés prioritarios Villa Rosa para analizar la posibilidad de incluir en sus acciones de planificación para el aprovechamiento de residuos tanto orgánicos en abonos como reciclables en manualidades cuya alternativa para la disposición bajará los costos de disposición en el relleno sanitario Regional.

En el marco de la mesa ambiental desarrollada por la Alcaldía del municipio de Barrancas y la Territorial del Sur de Corpoguajira, en el corregimiento de Papayal, se promovieron algunas alternativas para la disposición final de materiales reciclables generados por los sectores residencial y comercial, entre los que se cuenta el PET, el cartón, el papel, el metal y el vidrio blanco principalmente, para eso contamos con la asesoría de la empresa Ekored, experta en el tema con más de 20 años de experiencia y presencia en 22 capitales del país. Se resaltó la importancia de contar con rutas de recolección selectivas y la organización de empresas de recuperadores ambientales con todos los requisitos que exige la ley

4.1.7.2. Número de población beneficiada. 137 personas de entidades presentes en el municipio

4.1.7.3. Ubicación geográfica beneficiados/ proyecto: Municipio de Barrancas y el corregimiento de Papayal.



Informe de Avance de la Ejecución del Plan de Acción 2016 - 2019 a 30 de Junio de 2018

4.1.8. Sensibilización de la aplicación del comparendo ambiental.

4.1.8.1. Logros Alcanzados.

Se realizó capacitación para la aplicación del comparendo ambiental a la comunidad de Manaure Abajo en el municipio de Manaure para evitar la disposición inadecuada de residuos sólidos sobre todo en el área de producción de sal artesanal toda vez que esta comunidad de pescadores, charqueros y restaurantes aparte del sector residencial tienen inadecuadas prácticas en disposición de sus residuos sólidos de ahí la necesidad de sensibilizar para posteriormente poder aplicar las sanciones de ley.

En el marco de la Campaña Riohacha Limpia, se realizó jornada de sensibilización ambiental para la socialización de delitos y castigo a infractores de comparendo ambiental en las comunidades de Nazaret y Ciudadela El Dividivi, resaltando la importancia de sacar la basura en los horarios y sitios correspondientes, en los recipientes adecuado, no quemar y en caso de podas de jardines, escombros y mascotas muertas, solicitar el servicio especial de recolección a la empresa INTERASEO

4.1.8.2. Número de población beneficiada. 64 personas de la comunidad de Manaure Abajo y Ciudadela el Dividivi

4.1.8.3. Ubicación geográfica beneficiados/ proyecto: Municipio de Manaure y Distrito de Riohacha.

4.1.9. Promoción del reciclaje y aprovechamiento de residuos orgánicos e inorgánicos enfocado al programa Basura 0.

4.1.9.1. Logros Alcanzados.

Se realizó con líderes comunales del corregimiento de Villa Martín la estrategia de sensibilización “Machobayo Basura 0”, el cual propone actividades de capacitación, lúdicas, prácticas en campo y medios de difusión hacia la minimización de la producción de residuos sólidos, cabe anotar que en cada intervención se ha querido invitar a actores claves como la Alcaldía Distrital, la empresa de servicios público de aseo INTERASEO y la Corporación de recuperadores ambientales de Riohacha, terminada las capacitaciones los líderes iniciarán el trabajo puerta a puerta para motivar la separación en la fuente y seguimiento a la producción por vivienda y metas de reducción.

Se inició un nuevo proceso de capacitación a funcionarios y líderes comunitarios, del corregimiento de Monguí del Distrito de Riohacha en el programa Basura 0. Corpoguajira les dio a conocer la intención de implementar un proyecto piloto que representaría un modelo de manejo de residuos sólidos cuyo indicador sería la cultura para separación en la fuente y un plan de manejo de residuos. Indicador: Reducción de los residuos generados en la población de Monguí.

Este proyecto se trabajará en dos sentidos:

-El trabajo comunitario que consiste en embellecer el corregimiento

-El productivo que consiste en la creación de una microempresa para los residuos Sólidos que se puedan aprovechar.

Corpoguajira propone brindar capacitaciones a la comunidad con acompañamiento del Sena e INTERASEO, caracterización con las personas de la población interesadas y trabajar con énfasis del sentido que escojan, ya sea trabajo comunitario o productivo.

4.1.9.2. Número de población beneficiada. 30 personas líderes de la comunidad

4.1.9.3. Ubicación geográfica beneficiados/ proyecto: Corregimiento de Villa Martín y Monguí en el Distrito de Riohacha

4.1.10. Asesorías para la conformación o fortalecimiento a grupos de recicladores o empresas comunitarias prestadoras de servicios públicos en saneamiento.

4.1.10.1. Logros Alcanzados.



Informe de Avance de la Ejecución del Plan de Acción 2016 - 2019 a 30 de Junio de 2018

Talleres con los recicladores de CORPRECAM aproximadamente 60 personas activas de los 120 inscritos en los temas como valorar la tarea de reciclador la reutilización como forma de contribuir a un ambiente limpio, condiciones ambientales que tiene CORPRECAM además se acuerda realizar talleres para fortalecer el crecimiento personal de los recicladores.

En aras de ampliar la base de grupos de recicladores presentes en el Distrito de Riohacha, en el marco del Programa Bandera Azul, se realizó una jornada de aseo en las playas de Riohacha, desde el puente sobre el río Ranchería hasta el muelle de Riohacha, en la cual participó activamente la micro empresa de recuperadores ambientales liderada por el Señor Cristian Ramos y que agrupa 54 personas dedicadas a la recolección y comercialización de material reciclable, en esta oportunidad se recogieron 85 kg de PET, 100 Kg de Vidrio, 50 kg de metal y 200 kg de llantas usadas, material que fue vendido a la empresa Combita. Se quiere para el siguiente trimestre continuar las asesorías de fortalecimiento organizacional al grupo para dignificar su labor.

4.1.10.2. Número de población beneficiada. 114 recicladores asociados a CORPRECAM y Recuperadores Ambientales

4.1.10.3. Ubicación geográfica beneficiados/ proyecto: Distrito de Riohacha

4.1.11. Asesoría y asistencia técnica para la gestión de residuos de centros de acopio de residuos sólidos reciclables, escombros y demolición.

4.1.11.1. Logros Alcanzados.

Acompañamiento a la Asociación de Comerciantes de Hatonuevo para adelantar acciones ante la Alcaldía del municipio para la consecución de un lote en comodato en las afueras del mismo para trasladar el centro de acopio que tienen en pleno centro de la ciudad, el cual por el volumen de residuos que manejan ha quedado insuficiente, por lo que se trata de evitar una posible contaminación ambiental urbana por residuos, en tal sentido ya la Alcaldía definió el espacio y se adelanta toda la tramitación legal con los permisos de usos del suelo y notificación a la territorial del sur para el acto respectivo.

Visita al centro de acopio de reciclables en la comunidad indígena Wayuu de ATUNALAINN del municipio de Manaure quien fue una de las beneficiadas en el programa la Guajira Vive Limpia de Cancillería Nacional, Corpoguajira y la Fundación ECOSFERA, ya que finalizado el convenio 008 de 2015 se hace seguimiento para verificar su funcionamiento.

Se encuentra en etapa de planificación un curso de capacitación a centros de acopio de residuos para el mejoramiento ambiental de sus procesos y procedimientos con asesoría del Ministerio de Ambiente y Desarrollo Sostenible

4.1.11.2. Número de población beneficiada: 35 personas de la Fundación TALATSUU WOUMAINN y de la asociación de comerciantes de Hatonuevo

4.1.11.3. Ubicación geográfica beneficiados/ proyecto: Municipios de Manaure y Hatonuevo.

Proyecto 4.2. Gestión Ambiental Sectorial.-

4.2.1. Capacitación y campañas para la disposición final de residuos peligrosos de Pos consumo.

4.2.1.1. Logros Alcanzados.

Acompañamiento en el desarrollo de la jornada recolección de residuos de plaguicidas y agroquímicos con la fundación Bioentornos, utilizados en la producción de arroz en el municipio de Fonseca, En la actividad participaron activamente El instituto Colombiano de Agropecuario, ICA; Asociación Hortofrutícola de Colombia, ASOHOFRUCOL, FEDEARROZ, distribuidora SOLAGRO y las alcaldías de Fonseca y Distracción.

Por solicitud de la Caja de Compensación de La Guajira, se asesoró al Instituto de Formación Técnica Profesional en San Juan del Cesar, en la gestión adecuada de residuos de computadores y periféricos, pilas, residuos de aparatos eléctricos y electrónicos, plaguicidas, reactivos y medicamentos vencidos, en

Informe de Avance de la Ejecución del Plan de Acción 2016 - 2019 a 30 de Junio de 2018

aras de que se realicen las acciones institucionales pertinentes para la gran jornada de recolección de estos productos, programada para el 11 y 12 de septiembre, como lo han establecido los programas de pos consumo de la ANDI.

4.2.1.2. Número de población beneficiada. 45 personas aproximadamente

4.2.1.3. Ubicación geográfica beneficiados/ proyecto: Fonseca, Distracción, San Juan del Cesar.

4.2.2. Implementación de estrategias para la prevención de la explotación ilícita de minerales y recursos naturales.

4.2.2.1. Logros Alcanzados.

Además de las estrategias de comunicación utilizando redes sociales y página web institucional, además de los espacios en prensa escrita con la página en Diario del Norte todos los jueves, el programa radial institucional ECOGUAJIRA transmitido todos los días de lunes a viernes de 5:00 a m a 5:30 am en Cardenal Stereo 91.7 fm, a estos se le suma los operativos en carretera con el grupo de ecosistemas y biodiversidad, Control y Monitoreo Ambiental y el apoyo de la Policía ecológica y Ambiental en la época de semana santa, se convierten en estrategias para la prevención de la explotación ilícita de minerales y recursos naturales en el Depto.

La pasada Junta Regional de Formalización Minera contó con la participación de delegados de 9 municipios, MADS e, MINMINAS, ANM y Corpoguajira, en donde se debatió la necesidad de seguir apostando a ampliar la cobertura de asistencia técnica para la formalización de la minería de subsistencia, por lo que se recomendó acciones con los mineros de cal en Distracción, de material de arrastre en Maicao y de Barita en Uribe, así mismo se solicitó a las alcaldías a formalizar el registro único minero para determinar quienes ejercen la labor con estas medidas se hace frente eficaz a la explotación ilícita de minerales y material de arrastre

4.2.2.2. Número de población beneficiada. 69 personas participando en la elaboración de contenidos y en las juntas regionales de formalización minera

4.2.2.3. Ubicación geográfica beneficiados/ proyecto. Riohacha.

4.2.3. Asesoría para la formación en buenas prácticas ambientales para el ejercicio de la pequeña, mediana y minería de subsistencia.

4.2.3.1. Logros Alcanzados.

Ampliación del convenio interadministrativo N° GGC 326 de 2017 entre Ministerio de Minas y Energía y Corpoguajira continúan con la asesoría técnica en Buenas Prácticas Ambientales Mineras a la Asociación de Charcas de Manaure con SUMAI CHÍ Y WAYA WAYUU, compuesta por 511 productores, por su parte en el área de reserva especial de Villanueva se asesora en la elaboración de las guías minero ambientales y solicitaron términos de referencia a la Corporación para el Plan de Manejo Ambiental a la Cooperativa Multiactiva de Servicios de La Guajira COOPSERVIG Ltda. Se finalizan las acciones contempladas en el marco del convenio GGC 326 de 2017 entre Corpoguajira y MINMINAS con los siguientes resultados.

Se realiza acompañamiento para la formalización en el aspecto empresarial, en las 19 UPM priorizadas en el municipio de Villanueva, teniendo en cuenta la propuesta de mejoramiento administrativo y las conclusiones obtenidas durante la etapa de acercamiento y concertación, además de acompañamiento durante la socialización del PTO ante el grupo de evaluación de la Agencia Nacional de Minería. Adicionalmente se viene orientando a la comunidad minera, para acatar y proceder cuanto antes a realizar los ajustes del instrumento minero y asesorando para los ajustes del instrumento ambiental. Se continua con el plan de impulsar la comercialización de los materiales de construcción, a través de la promoción del ARE, por medio del portafolio de servicios o BROCHURE, diseñado con base a COOPSERVIG.

En cuanto a trabajos de asesoría minera en el municipio de Manaure, se tiene que en el Aspecto minero: se han formulado y evaluado propuestas de mejoramiento enfocadas en: Tener Aprobado E Implementar

Informe de Avance de la Ejecución del Plan de Acción 2016 - 2019 a 30 de Junio de 2018

Eficazmente El PTO, Tener E Implementar El Reglamento De Seguridad Minera, Presentar El Formato Básico Minero.

Los principales logros a evidenciar son:

1. Instalación de señalizaciones informativas en áreas de explotación. (Piscinas de cristalización, zona de motobombas, vía de acceso principal y vía de acceso alterna).
2. Optimización del proceso de elaboración de salmuera, a través de la implementación de mediciones diarias de concentración con densímetro.
3. Implementación de formatos de balance de producción, lo cuales permitirán llevar un registro de producción por cosecha.
4. Pleno desarrollo de un programa de capacitaciones en seguridad minera.
5. Ejecución de charlas pre-operacionales a explotadores mineros.
6. Implementación de elementos de protección personal.
7. Instalación de medidores de niveles de salmuera en cristalizadores, los cuales permiten adquirir la información que se requiere en los formatos de balance de producción.
8. Optimización del proceso de disposición final de estériles.
9. Ejecución de un programa de inspecciones diarias por parte de los propietarios a sus explotadores, para verificar las condiciones en las que ingresan a laboral. 9. es de ruido)

4.2.3.2. Número de población beneficiada. 198 beneficiarios directos de esta intervención.

4.2.3.3. Ubicación geográfica beneficiados/ proyecto. Manaure y Villanueva

4.2.4. Implementación de estrategias para la producción más limpia con los sectores productivos.

4.2.4.1. Logros Alcanzados.

En asocio con la Universidad de La Guajira, el Sena Comercial, INTERASEO y la Alcaldía Distrital de Riohacha, se está diseñando la estrategia Pacto por una Riohacha Limpia, la cual aparte de una serie de actividades de capacitación y sensibilización, también propone intervenciones fuertes en medios de comunicación y la construcción de un acuerdo para presentarlo al Consejo Distrital para la Implementación de Puntos Ecológicos en todos los establecimientos de comercio e institucionales para motivar la separación en la fuente.

Cabe anotar que en los operativos liderados por la Policía Ambiental y Corpoguajira se incautaron 100 ramas de palma amarga, un mono aullador, cinco cotorras cara sucia, un oso hormiguero, un loro, una ZARIGÜELLA o zorro chuchó, dos cardenales guajiros, seis sinsontes, los cuales estaban destinados a la comercialización ilegal, situación conocida como delito ambiental.

Se realizó curso de capacitación a los pescadores del Distrito de Riohacha agremiados en FEDEPESCA, con la intención de mejorar sus prácticas productivas solidarias con el ambiente, como el respeto a las tallas y las épocas de captura, la utilización de ojos de malla reglamentarios, el mantenimiento de botes y artes de pesca, la disposición adecuada de aceites usados, los cuidados con el combustible y la gestión adecuada de residuos sólidos. A los encuentros asistieron 34 pescadores los cuales se comprometieron a realizar sus actividades observando estas recomendaciones y desarrollando campañas comunitarias de mejoramiento ambiental con el apoyo de Corpoguajira.

4.2.4.2. Número de población beneficiada. 42 personas aproximadamente construyendo la estrategia pacto por una Riohacha Limpia y participando de los cursos de formación en buenas prácticas ambientales para el sector pesquero

4.2.4.3. Ubicación geográfica beneficiados/ proyecto: Distrito de Riohacha

4.2.5. Implementación de estrategias de capacitación para la prevención, control y manejo de incendios forestales con el sector agropecuario.

4.2.5.1. Logros Alcanzados.

En el marco de las circulares enviadas por las Unidades de Gestión del Riesgo a nivel nacional y el MADS, se ha conformado un equipo interdisciplinario con funcionarios de las dependencias de ecosistemas,



Informe de Avance de la Ejecución del Plan de Acción 2016 - 2019 a 30 de Junio de 2018

planeación, aguas educación y autoridad ambiental se vienen realizando visitas de seguimiento y jornadas de sensibilización a las comunidades rurales de la Sierra Nevada De Santa Marta y la Serranía de Perijá Líderes Comunitarios del Corregimiento de Machobayo y Comunidades indígenas Wayuu de Guachaquero, Aljote, El Limonal, el manantial y Macurema en el Distrito de Riohacha

Se realizó una reunión con el Cuerpo de bomberos De San Juan Del Cesar y Villanueva y respectivas Alcaldías Municipales, se acompañó la visita técnica de evaluación de las áreas afectadas por los conatos generados.

Se realizaron capacitaciones por parte de los funcionarios de la territorial del sur de Corpoguajira, para la prevención de incendios forestales con las comunidades campesinas del municipio de Urumita dedicadas al cultivo de aguacate y café, así como los moradores del corregimiento de Piloncito en el municipio de San Juan del Cesar, a quienes se les hizo énfasis en la apertura de guardarrayas mínimo de 3 metros, y tener en cuenta no quemar con el sol caliente ni a favor de la dirección del viento, lo que incrementaría el riesgo de un incendio forestal incontrolado.

4.2.5.2. Número de población beneficiada. 234 personas aproximadamente participaron en estas capacitaciones

4.2.5.3. Ubicación geográfica beneficiados/ proyecto: Dibulla, Riohacha, San Juan del Cesar, Villanueva y Urumita,

4.2.6. Socialización de la estrategia de divulgación y capacitación a actores, en cambio climático y de la Política Nacional para la Gobernanza y la Cultura del Agua PGNCA en los sectores productivos.

4.2.6.1. Logros Alcanzados.

Jornadas de capacitaciones con el sector hoteleros de Palomino para evitar las construcciones cerca al área de bajamar, la implementación de medidas de desaceleración de la erosión costera por efecto del cambio climático, mediante siembra de especies nativas, así como realizar un uso eficiente de las aguas extraídas de pozos profundos para el desarrollo de su actividad comercial, quedamos con el compromiso de suministrar los arboles al momento de realizar la jornada, hay buena disposición. Inicialmente se realizaron en las comunidades indígenas de Aljote, El Manantial del molino, Guachaquero y Macurema (Riohacha) que son de orientación pecuaria, con el fin de promover su resiliencia ante los riesgos asociados al clima. Así mismo se realizó una sensibilización en el comité interinstitucional en la alcaldía de Albania.

Se realizó una capacitación a estudiantes universitarios en instalaciones de Corpoguajira, y a diferentes representantes institucionales en el distrito de Riohacha. Por último se sensibilizó a líderes del gremio de pescadores de Riohacha, y se realizó acompañamiento en talleres de FAO, PMA Y CORPOICA.

4.2.6.2. Número de población beneficiada. 77 personas capacitadas

4.2.6.3. Ubicación geográfica beneficiados/ proyecto: Corregimiento de Palomino, Municipio de Dibulla, Comunidades indígenas wayuu del Distrito de Riohacha, municipio de El Molino.

4.2.7. Implementación de estrategias para la conservación de espacios naturales con vocación turística

4.2.7.1. Logros Alcanzados.

En el sur de La Guajira se intervinieron los balnearios Rio Mocho y Marquezote en Urumita; El manantial de El Molino; La Junta, La Peña, El Totumo y El Manantial de Cañaverales, en San Juan; en los balnearios de El Silencio en Distracción; El Hatico en Fonseca; La Cueva en Barrancas y El pozo en Hatonuevo. Mientras que en Dibulla fueron intervenidas las zonas públicas de Palomino, Rio Ancho, Mingueo y Boca de Dibulla; en Riohacha D.T, los funcionarios de Corpoguajira diseminaron conocimientos de educación ambiental en los corregimientos de Matitas y Choles especialmente a los visitantes del



40

Carrera. 7 No 12 -25
Teléfonos: (5) 7273905 telefax (5) 7273904
www.corpoguajira.gov.co

Laboratorio: (5) 7285052 – Fonseca: teléfonos: (5) 7756123
Riohacha – Colombia



Informe de Avance de la Ejecución del Plan de Acción 2016 - 2019 a 30 de Junio de 2018

Canal Robles y en playas de Camarones y Riohacha aliados con la Alcaldía; finalmente, en la alta Guajira la asistencia ambiental se dio en las playas de Mayapo en Manaure y En el Cabo de la Vela en Uribia donde se desarrolló una noche ecológica con una masiva asistencia.

En el marco del programa bandera azul se han realizado 3 intervenciones con actores del sector comercio, de hotelería y de turismo de Riohacha abordando esta temática, dos han sido en las jornadas de sensibilización y limpieza de las playas del distrito, y la última fue una visita puerta a puerta previa a la jornada del Riito que se llevó a cabo durante la celebración del día de los océanos.

Igualmente se realizaron intervenciones en 6 sitios comerciales y de turismo en zonas rurales de los municipios de San Juan (cañaverales, Pozo el totumo y la Estrella), Distracción, Barrancas (represa Carretalito, San Pedro -Rio Dulce).

4.2.7.2. Número de población beneficiada. 493 personas aproximadamente sensibilizadas.

4.2.7.3. Ubicación geográfica beneficiados/ proyecto: Maicao, San Juan del Cesar, Fonseca, Distracción, El Molino y Urumita. Distrito de Riohacha, Uribia,





Informe de Avance de la Ejecución del Plan de Acción 2016 - 2019 a 30 de Junio de 2018

Programa 5.-: Educación Ambiental.-

Objetivo: Generar procesos que ayuden a construir un tejido social alrededor del respeto al medio ambiente propiciando una cultura ambiental participativa.

PROYECTOS	PROPÓSITOS
5.1. Cultura Ambiental.	Lograr un cambio cultural en población para un adecuado aprovechamiento de los recursos bióticos – abióticos, socio económico de La Guajira
5.2. Participación Comunitaria	Contribuir al cambio de actitud en la población a través del manejo de los mecanismos de participación que generen un conocimiento reflexivo y valores dinamizando así una gestión ambiental participativa

Proyecto 5.1.-Cultura Ambiental

5.1.1. Formación y capacitación de docentes y/o dinamizadores ambientales.

5.1.1.1. Logros Alcanzados.

Se iniciaron los acercamientos para la implementación de la acción de formación en Buenas Prácticas Ambientales a 50 docentes y dinamizadores ambientales de la Unión Temporal A Cielo Abierto, operadora de los programas de Cero a Siempre del ICBF en la zona urbana y rural del Distrito de Riohacha, Mediante cuatro (4) Encuentros teóricos 4 con talleres en temas Misionales y de crecimiento personal, además dos (2) encuentros prácticos en fechas por concertar, uno de cultura ambiental con la unidad móvil de educación ambiental y otra de siembra en espacios comunitarios y jornada de aseo.

Se inició el curso de formación a 24 docentes del municipio de Hatonuevo para la formulación de sus proyectos ambientales escolares, con la participación de las Instituciones Nuestra Señora del Carmen, CDI Genith Luque, Jardín Infantil Mis Pequeños Genio y la Institución Educativa Cristo Fuente de Vida, se espera que en posteriores jornadas se integren las etnoeducativas localizadas en los resguardos indígenas del Cerro, Guamachito y La Cruz.

Formación a los 50 docentes, promotores y dinamizadores ambientales de la operadora de servicios del ICBF Unión Temporal a Cielo Abierto quienes prestan sus servicios en los corregimientos de Juan y Medio, Tomarrazón, Barbacoas, Cotoprix, Mañature y Cuestecitas, logrando el conocimiento en buenas prácticas ambientales relacionadas con la gestión adecuada de residuos sólidos, la cultura del agua, el ahorro de la energía, la huerta escolar y las medidas de adaptación al cambio climático, solo restan dos jornadas prácticas de cultura ambiental sobre ruedas con la unidad móvil de Corpoguajira y una jornada de arborización comunitaria una vez inicie la temporada invernal.

5.1.1.2. Número de población beneficiada: 30 docentes de la Operadora del ICBF a Cielo Abierto y de las Instituciones Educativas de Hatonuevo

5.1.1.3. Ubicación geográfica beneficiados/ proyecto: Distrito de Riohacha, Municipio de Hatonuevo.

5.1.2. Asesoría y consolidación de los PRAES asociados a temas de cambio climático, gestión del riesgo, gestión ambiental urbana, biodiversidad, recurso hídrico, de seguridad alimentaria o cosmovisión propia de comunidades indígenas o minorías étnicas.

5.1.2.1. Logros Alcanzados.

Capacitaciones para la identificación de problemáticas ambientales que definan la orientación del Proyecto Ambiental Escolar en Instituciones educativas de los municipios de Fonseca (Cristo Rey, Inmaculada y Juan Jacobo Aragón) con el acompañamiento de la ONG Club de Leones de Fonseca, en donde el principal tema a relucir es la contaminación por residuos sólidos, también se hizo lo propio en el corregimiento de Mingueo en el municipio de Dibulla en el INETRAM, cuyo PRAES se denomina Hacia una Cultura Ambiental. Este PRAES por los avances demostrado representará a La Guajira en el encuentro nacional de PRAES a realizarse en junio próximo en la ciudad de Bogotá.

Informe de Avance de la Ejecución del Plan de Acción 2016 - 2019 a 30 de Junio de 2018

Se ejecutaron acciones de sensibilización, capacitación y asesoría en diferentes instituciones educativas complementadas con talleres y reuniones para gestionar el proceso de los PRAES en: Institución Educativa Santa María Goretti, Institución educativa Livio Reginaldo Fischione, Institución Educativa Chonkay, colegio Luis Antonio Robles de Camarones, Centro Etnoeducativo La Nueva Esperanza, todas de Riohacha; en Manaure se han adelantado actividades en la Institución Etnoeducativa Nuestra señora de Fátima sede Malaiwasao. En el sur de La Guajira la Institución Educativa Mercedes Romero de Quintero en el corregimiento del Totumo, Municipio de San Juan del Cesar y la Anaurio Manjarrez de La Jagua del Pilar y en el municipio de Hatonuevo las Instituciones Nuestra Señora del Carmen, CDI Genith Luque, Jardín Infantil Mis Pequeños Genio y la Institución Educativa Cristo Fuente de Vida

5.1.2.2. **Número de población beneficiada.** 264 personas entre estudiantes, docentes y cuerpo administrativo.

5.1.2.3. **Ubicación geográfica beneficiados/ proyecto.** Fonseca, Dibulla, Manaure, Riohacha, San Juan del Cesar, La Jagua del Pilar

5.1.3. **Promoción y fortalecimiento de los comités técnicos municipales y departamentales interinstitucionales de educación ambiental (CIDEA).**

5.1.3.1. **Logros Alcanzados.**

Se inició la construcción del Plan Decenal de Educación Ambiental para el Departamento de La Guajira, con la participación de actores representando la institucionalidad local como la Secretaria de Educación Departamental, la Universidad de La Guajira, la Defensa Civil, corregidores y docentes del distrito entre otros, como productos se espera la suscripción de un memorando de entendimiento entre el MADS, la SED, Corpoguajira y la UNIGUAJIRA para la construcción del Plan.

Por otro lado el CIDEA de Riohacha ha realizado actividades como la Jornada de Yo Me Muevo en Bici por los humedales de Riohacha y el pacto por una Riohacha Limpia entre otras acciones.

Por otra parte se adelantan gestiones para fortalecer los CIDEAS de Urumita y posteriormente Maicao, Manaure y, socializando una agenda que incluya la realización de actividades de campo conjunta y la formulación del Plan Municipal de Educación Ambiental.

Se participó en el encuentro nacional de CIDEAS organizado por la Subdirección de Participación Ambiental del Ministerio de Ambiente y Desarrollo Sostenible y la Organización de Estados Iberoamericanos, en la ciudad de Bogotá, el cual sentó las bases para una agenda nacional al cual el nuevo gobierno debería apuntar, detalles de los aspectos más relevantes del encuentro los podemos encontrar en [www.http//encuentronacional2018.com](http://encuentronacional2018.com)

5.1.3.2. **Número de población beneficiada.** 41 participantes.

5.1.3.3. **Ubicación geográfica beneficiados/ proyecto:** Distrito de Riohacha, Municipio de Urumita.

5.1.4. **Asistencia técnica a la formulación de proyectos de educación ambiental universitarios (PRAUS).**

5.1.4.1. **Logros Alcanzados.**

Se acompaña a la coordinación de ingeniería ambiental de la Universidad de La Guajira para que se establezca la agenda de trabajo para la capacitación a docentes y cuerpo administrativo para la construcción de Proyecto Ambiental Universitario orientado a la inclusión de la dimensión ambiental en las estructuras curriculares del programa desde la visión sistémica que propone además el Ministerio de Educación, de esta manera se pretende la firma de un memorando de entendimiento con el Ministro de Ambiente, el Rector de la Universidad, el Director de Corpoguajira y la Gerencia de la Secretaría de Educación Departamental

Se desarrolló una jornada de capacitación a 36 estudiantes del programa de ingeniería ambiental, en el marco del PRAUS, en temas de legislación ambiental, control de fauna y flora silvestre en peligro de extinción, gestión educativo ambiental y seguimiento ambiental, lo que permitió fortalecer sus

Informe de Avance de la Ejecución del Plan de Acción 2016 - 2019 a 30 de Junio de 2018

competencias hacia la interiorización de estos componentes en su currículo y la posibilidad en el futuro de poder articularlos con todos sus programas de formación, en aras de producir profesionales con valores y sensibles a las problemáticas ambientales que vive el entorno.

5.1.4.2. Número de población beneficiada. 6 profesionales construyendo la agenda de intervenciones y el memorando de entendimiento para recibir la asesoría y la capacitación. 35 estudiantes de Ingeniería Ambiental capacitados en gestión ambiental institucional de Corpoguajira

5.1.4.3. Ubicación geográfica beneficiados/ proyecto. Fonseca y Distrito de Riohacha.

5.1.5. Fomento del desarrollo de promotores ambientales desde el servicio social ambiental obligatorio.

5.1.5.1. Logros Alcanzados.

En compañía de la especialidad de Policía Ecológica y Ambiental inició el proceso de formación a promotores ambientales del servicio social obligatorio en la institución educativa de Laachon en el corregimiento de Mayapo en el municipio de Manaure con 23 estudiantes de los grados 10° y 11° quienes recibirán 8 sesiones teóricas y desarrollarán 5 jornadas de práctica en campo, en este sentido se trabajarán las temáticas de saneamiento ambiental, adaptación al cambio climático, la conservación de la biodiversidad, el consumo sostenible y la producción limpia, así como la inclusión de temas de crecimiento personal como liderazgo, autogestión, resolución de conflictos e inteligencia emocional.

Se llevó a cabo en el colegio Luis Antonio Robles ubicado en el corregimiento de Camarones, del Distrito de Riohacha la concertación de acciones interinstitucionales, en la cual participaron funcionarios del área de Educación Ambiental.

Estas reuniones buscan concertar con el señor coordinador el desarrollo del servicio social ambiental obligatorio de 30 estudiantes de los grados 10 y 11 iniciando con capacitaciones en los temas ambientales para posterior trabajar con los estudiantes de la Institución actividades prácticas y de cultura ambiental para el empoderamiento de toda la comunidad del corregimiento.

Por otra parte en la casa ecológica se realizó una actividad para promotores ambientales desde el servicio social ambiental del grado 10 de la Institución Educativa Almirante Padilla, con el apoyo de la Policía Nacional, con un taller en el que se trabajó el tema de liderazgo, dirigida por la Psicóloga del grupo Educación ambiental, quien hizo un ejercicio con los jóvenes, con el propósito identificar los diferentes tipos de liderazgo que existen y su influencia al momento de trabajar en equipo.

También con la especialidad de ecología y ambiente de la Policía Nacional también se capacitan a 24 jóvenes de diversos grados de la institución etno educativa de Laachon en el corregimiento de Mayapo en el municipio de Manaure

5.1.5.2. Número de población beneficiada. 52 estudiantes participando de las actividades de servicio social ambiental obligatorio

5.1.5.3. Ubicación geográfica beneficiados/ proyecto. Manaure, Corregimiento de Mayapo, Riohacha urbano: Institución educativa Liceo Padilla, y Rural: Luis A. Robles.

5.1.6. Fortalecimiento del centro de documentación ambiental.

5.1.6.1. Logros Alcanzados.

Se terminó la evacuación de material bibliográfico físico del centro de documentación ambiental, el cual será reemplazado por un módulo de consulta virtual con acceso mediante 3 tres estaciones de cómputo con la información digital de las publicaciones institucionales y documentos de la Red Nacional de Centros de Documentación.

También se adelantan acuerdos con la Biblioteca Departamental para el desarrollo de jornadas de lectura ambiental al parque, cuyo inicio será en el barrio Villa Fátima del Distrito de Riohacha.





Informe de Avance de la Ejecución del Plan de Acción 2016 - 2019 a 30 de Junio de 2018

Se hizo acompañamiento a la Feria Interinstitucional de Oferta de servicios, donde el Grupo de Educación Ambiental se hizo presente con la Unidad Móvil y una logística para prestar el servicio de lectura al parque a los niños y niñas, con ilustraciones sobre las buenas prácticas ambientales a todos los habitantes que se acercaban al stand para solicitar folletos ambientales, donde se contó con la asesoría de la biblioteca del Centro Cultural en aras de brindar fortalecimiento al programa de lectura ambiental donde hubo la atención aproximada de 45 personas, entre niños, niñas, jóvenes y adultos. Igual procedimiento se realizó en la feria ambiental realizada en el parque padilla en el marco de la celebración de la semana por el ambiente en junio pasado.

5.1.6.2. Número de población beneficiada. 99 personas participando del programa de extensión Lectura Al Parque.

5.1.6.3. Ubicación geográfica beneficiados/ proyecto. Riohacha.

Proyecto 5.2.-Participación Comunitaria.-

5.2.1. Impulso a la formulación de Proyectos Ciudadanos de Educación Ambiental (PROCEDAS).

5.2.1.1. Logros Alcanzados.

Se asesora a la ONG Grupo Ecológico Defensores de la Naturaleza del municipio de Dibulla en la formulación de la propuesta Fortalecimiento de la Gobernanza del Agua en el Área de Posconflicto, Cuencas de los Ríos Cesar, Ranchería y Jerez en los Municipios de Fonseca, San Juan del Cesar y Dibulla, Departamento de La Guajira, con la finalidad de garantizar la disponibilidad del recurso mediante uso sostenible del recurso.

Se capacitó y se asesora en la formulación de un proyecto ciudadano de educación ambiental a la ONG FEDEPESCA, integrada por pescadores de las áreas urbano y rural del Distrito de Riohacha, orientado al procesamiento de residuos de la actividad pesquera como vísceras, escamas y espinas, para convertirlas en harina de pescado para criaderos, se espera que el proyecto pueda tener acogida entre los co financiadores del nivel central y se espera estarlo presentando en el mes de diciembre de este año.

5.2.1.2. Número de población beneficiada. 31 personas reciben asesoría en la formulación de sus proceda.

5.2.1.3. Ubicación geográfica beneficiados/ proyecto. Dibulla con la ONG Defensores de la naturaleza y Riohacha.

5.2.2. Capacitación sobre mecanismos de participación ambiental ciudadana, veedurías ambientales y Red de Jóvenes de Ambiente.

5.2.2.1. Logros Alcanzados.

Fonseca, se constituye en el sexto municipio de los 15 de La Guajira, que conforman su Red de Jóvenes de Ambiente, como ya lo han hecho Riohacha, Manaure, Uribia, Maicao y Albania. En este capítulo más de 50 muchachos deciden congregarse y asumir el liderazgo de las acciones conservacionistas a favor del ambiente.

En esta oportunidad los jóvenes pertenecen a las instituciones educativas Roig Villalba, Juan Jacobo e Inmaculada Concepción que respaldados por Corpoguajira emprenderán de la mano del Sena, la Universidad de la Guajira, La Alcaldía de Fonseca y el sector comercio, acciones encaminadas a la conservación y recuperación ambiental contenidas en la Gestión Ambiental Urbana

Se promovió la participación de los representantes de la red de jóvenes de la Guajira en el encuentro nacional de la Red y en el encuentro en la Feria Internacional de Medio Ambiente, realizados en Choco y Bogotá respectivamente. Se apoyó la conformación de la red en Fonseca y la reactivación en Manaure y Riohacha.

Por otro lado se resalta la participación activa de la red en las programaciones institucionales relacionadas con la celebración del día de la Tierra, el día mundial del ambiente y el día de los océanos.



Informe de Avance de la Ejecución del Plan de Acción 2016 - 2019 a 30 de Junio de 2018

5.2.2.2. Número de población beneficiada. 74 personas de la Red de Jóvenes de Ambiente de Fonseca, Riohacha y Manaure.

5.2.2.3. Ubicación geográfica beneficiados/ proyecto. Municipio de Manaure, Fonseca, Uribía, Villanueva, Dibulla, Distrito de Riohacha.

5.2.3. Realización de eventos de ciencia, educación y participación ambiental.

5.2.3.1. Logros Alcanzados.

En el marco de la celebración del día mundial de la educación ambiental se realizó una jornada de cultura ambiental con los usuarios del centro comercial Viva Guajira, en la que se desarrollaron charlas alusivas a la conservación del agua por parte de la empresa ASAA, la separación en la fuente y la disposición adecuada de residuos sólidos, el ahorro de la energía y la conservación de la Biodiversidad, se terminó con un show musical con jóvenes talentos de las comunas 4 y 10 con temas alusivos a la conmemoración. Manaure, en el departamento de La Guajira, fue escenario de la versión número 47 de la Feria Nacional de Servicio al Ciudadano, organizada por el Departamento Nacional de Planeación (DNP). en la que la participación de Corpoguajira con su Unidad Móvil de Educación Ambiental apoyo en la divulgación de servicios institucionales, así como una oficina de atención de quejas y solicitudes en las que se atendieron a 54 ciudadanos en temas como abastecimiento de agua, educación ambiental, asesoría para el manejo de residuos sólidos y conservación de la biodiversidad en especial aves y tortugas marinas a comunidades rurales indígenas.

En asocio con la Gobernación de La Guajira y el ICBF se realizó la celebración del día de la tierra y de la niñez en las comunidades de Villa Fátima, Jorge Pérez y Ciudadela El Dividivi, con la participación de más de 600 niños, adolescentes y adultos, quienes compartieron conocimientos sobre la protección del ambiente a través de la lúdica, la recreación y el deporte, estas jornadas estuvieron acompañadas por la Unidad móvil de educación ambiental de Corpoguajira y los disfraces mascotas en vías de extinción.

Por otro lado se desarrolló una jornada de cultura ambiental sobre ruedas en el barrio La Lucha de comuna 10, apoyando el programa Mambrú no Va a la Guerra de la Agencia para la Reincorporación y la Normalización, la cual busca entre su población usuaria el aprovechamiento del tiempo libre con el desarrollo de prácticas de servicios comunitarios, de mejoramiento ambiental y de promoción de derechos y valores.

Se conmemoró el día mundial del ambiente con los estudiantes de los diversos programas de formación que ofrece el centro industrial y de energías alternativas del Sena Riohacha, presentando el conversatorio La Guajira Mas que Desierto y el desarrollo de concursos de conocimiento ambiental en el que participaron más de 150 aprendices.

5.2.3.2. Número de población beneficiada. 864 personas participando aproximadamente de los eventos de educación ambiental

5.2.3.3. Ubicación geográfica beneficiados/ proyecto. Riohacha, Manaure

5.2.4. Divulgación e implementación de la Agenda Intersectorial de educación ambiental con perspectiva de género.

5.2.4.1. Logros Alcanzados.

se realizó una jornada de capacitación a los mineros de materiales de construcción asociados a la Cooperativa Multi activa de Servicios de la Guajira, asentados en el municipio de Villanueva en los temas que aborda la agenda intersectorial de educación ambiental como lo son: cultura del agua, conservación de la biodiversidad, adaptación al cambio climático y la gestión del riesgo y a la valoración del trabajo de las mujeres en la actividad minera, pues su gestión esta invisibilizada por el machismo predominante en la actividad, no obstante ayudan a prevenir los riesgos a la salud, por lo que en ese sentido se enfocó la intervención, generando compromiso por parte de los mineros en aplicar las buenas prácticas ambientales en el trabajo.

Funcionarias de Corpoguajira expusieron en detalle en el 2do Consejo Departamental de Política Social la necesidad de promocionar en el nivel institucional la Agenda Intersectorial de Educación Ambiental y



Informe de Avance de la Ejecución del Plan de Acción 2016 - 2019 a 30 de Junio de 2018

Comunicación, la cual toca los temas de Ahorro y Uso eficiente del agua para consumo y la energía, la conservación de la biodiversidad, la adaptación al cambio climático y la gestión del riesgo desde una perspectiva incluyente de género.

Siguiendo los lineamientos del Plan Nacional de Desarrollo y atendiendo la necesidad de proveer la cultura ambiental entre los ciudadanos, la Agenda Intersectorial ubica al sector educativo como un instrumento estratégico para la formación de los ciudadanos, quienes contribuyen en los procesos de desarrollo cultural, económico, político, social y de sostenibilidad ambiental del país y el Departamento.

Al evento asistieron la Gobernadora (E) Dra. Tania Buitrago, la Directora Regional del ICBF, Alcalde (E) del Distrito de Riohacha, Procuradora Judicial II de Familia, Secretario de Planeación), miembros de las Mesas municipales de participación de Niños, Niñas y Adolescentes, alcaldes y alcaldesas municipales, delegados de la población con Discapacidad de diferentes municipios del departamento, delegados institucionales y población civil. Lo propio se hizo en el sur de la guajira desde la territorial con los talleres realizados por la ONG Prosperar Guajira

5.2.4.2. Número de población beneficiada. 134 personas aproximadamente participando en las reuniones y en Consejo Política Social para el Departamento.

5.2.4.3. Ubicación geográfica beneficiados/ proyecto. Villanueva, Riohacha, Hatonuevo Fonseca y Barrancas.

5.2.5. Desarrollo de estrategias de gestión ambiental participativa con comunidades y minorías étnicas.

5.2.5.1. Logros Alcanzados.

Se realizaron actividades de acompañamiento a la intervención del equipo de profesionales que desde Bogotá realizaron intervención a las comunidades indígenas Wayuu en los municipios de Fonseca, Maicao, Uribia, Manaure y Riohacha, en la que se abordaron los temas de salud ambiental relacionados con la disposición inadecuada de Residuos Sólidos, mediante el conocimiento para implementación de celdas sanitarias domiciliarias, en el caso de potabilización del agua para consumo a través de los filtros lentos en arena y en la disposición de excretas mediante las letrinas de pozo seco con muro tendinoso, con lo que se espera una vez lleguen los recursos que como resguardo tienen acceso puedan ejecutarlos en estas soluciones para minimizar la morbilidad en las comunidades.

Se inició el evento de estrategias ambientales participativas en la Comunidad de Trupío Gacho en Barrancas y la Comunidad de Patalú, del municipio de Maicao con unas 20 personas, donde se desarrolló una ilustración sobre el manejo adecuado de los residuos sólidos y las buenas prácticas limpias e higiene que deben aplicar en sus rancherías, por último en la Comunidad de Tocoromana del Resguardo de Terrapú, ubicada en la Boca de Camarones, donde treinta tres personas de la etnia wayuu se les brindó una actividad lúdica con ilustraciones en buenas practicas limpias, específicamente en el manejo adecuado del agua para consumo y la disposición sanitaria de excretas

5.2.5.2. Número de población beneficiada. 276 personas participaron en las jornadas de cultura ambiental y capacitación

5.2.5.3. Ubicación geográfica beneficiados/ proyecto. Resguardo Trupío Gacho en Barrancas, Distrito de Riohacha, resguardo indígena de Mayabangloma municipio de Fonseca, en el municipio de Uribia y en la comunidad de la sabana en Manaure, comunidad afro e indígena del corregimiento de Camarones en el Distrito de Riohacha,

5.2.6. Formulación e implementación de una estrategia pedagógica para la protección y conservación del ambiente desde la cosmovisión de las comunidades indígenas y negras.

5.2.6.1. Logros Alcanzados.

En el corregimiento de Tigreras en el Distrito de Riohacha, se realizó una jornada de cultura ambiental para el reconocimiento propio por parte de la comunidad, de sus raíces y tradiciones Afro, en aras de



Informe de Avance de la Ejecución del Plan de Acción 2016 - 2019 a 30 de Junio de 2018

definir elementos comunes para la conservación del ambiente desde su cosmovisión, a través de sus expresiones de danza, canto, poesía, narraciones y obras de teatro, Corpoguajira pretende a través de esta estrategia pedagógica minimizar los impactos al entorno por tráfico ilegal de biodiversidad, minería ilegal, contaminación por residuos y prevenir los incendios forestales.

También se acompañó la actividad de promoción de la cultura afro realizada en el parque padilla del Distrito Capital por parte del fondo mixto para la promoción de las artes, la ciencia y la cultura.

Se inició una sensibilización ambiental a varios restaurantes y hospedajes ubicados alrededor de la playa del Cabo de La Vela, con funcionarios de la Secretaria de Turismo de la Alcaldía de Uribe, Corpoguajira y como apoyo a la traducción en Wayunaiky la Corregidora de la localidad, en donde se abordaron a los propietarios de los mismos, mediante la implementación de una estrategia pedagógica para la protección y conservación del ambiente desde la cosmovisión de las comunidades indígenas Wayuu presentes, , principalmente en materia de buenas prácticas ambientales, específicamente en el manejo adecuado de los residuos sólidos que generan de sus actividades de cocción de alimentos y el servicio de alojamiento para lo cual se les sugirió que deben clasificar todas las componentes de residuos al menos en dos recipientes promoviendo el nuevo eslogan global ambiental “Un planeta sin contaminación por plásticos” de reducirlo al máximo y reemplazarlo por bolsas de papel y los canastos o mochilas utilizados para hacer mercado, pues en estos momentos que se nota la presencia de moscas en todo el área, debido que el botadero de basura se encuentra ubicado muy cerca de la población y tiene deteriorada la malla de encerramiento permitiendo el desplazamiento de la basura volátil en todo el entorno del mismo. de ahí que posteriormente se inició la jornada de limpieza que estaba programada con la comunidad y el acompañamiento de la DIMAR ubicada en Puerto Bolívar, la Asociación del Transportes terrestre, donde al final hubo la recolección de unas 150 bolsas, de unos 20 Kg cada una.

5.2.6.2. Número de población beneficiada. 159 personas participando de la actividad.

5.2.6.3. Ubicación geográfica beneficiados/ proyecto. Comunidad Afro del Corregimiento de Tigreras en el Distrito de Riohacha, Corregimiento del Cabo de la Vela en el municipio de Uribe.

5.2.7. Formación para la conservación del ambiente a las fuerzas militares y de Policía.

5.2.7.1. Logros Alcanzados.

Se realizó capacitación en normatividad ambiental para la minería de subsistencia y la formalización minera en Manaure y Villanueva, así mismo se trabajó de manera articulada en retenes para el decomiso de fauna silvestre amenazada, ubicados en los puestos de control a la entrada de Mayapo y en puente Guerrero, también apoyaron en los controles para la prevención de incendios forestales por fogones de leña en la temporada de semana santa en los principales balnearios de La Guajira, se han realizado jornadas para la limpieza y conservación de las playas de Riohacha en la que en el sector de Marbella fue reportado la muerte de un delfín al cual la marea arrastró a la orilla, se realizan acercamientos para desarrollar actividades en la próxima vigencia con el ejército.

Se realiza en el Batallón Mecanizado # 4 Cartagena con 2 tropas de jóvenes soldados en los temas de: promoción del reciclaje y aprovechamiento de residuos Orgánicos e inorgánicos enfocado al programa basura 0 Y Capacitación y campañas para la disposición final de residuos peligrosos de Pos consumo, se les preguntaba como realizan la disposición de estos residuos en el batallón, en su casa y en todos los lugares donde permanecen para identificar la conciencia que tienen del daño ambiental que se hace con acciones que muestran solo comodidad y poca conciencia ambiental, sin embargo varios jóvenes mostraron conocer el tema y sobre todo concretamente el daño que se hace con los residuos Sólidos “BASURA” .Los soldados proponen realizar una gran campaña en el batallón Cartagena para sensibilizar y dar a conocer estas pautas para que todos conozcan claramente cómo se clasifica y así se establezca unas pautas que todos practiquen, acompañada de una jornada de recolección de residuos sólidos en el batallón para lo cual se va a presentar la propuesta al coronel para viabilizar la actividad y luego Solicitar el acompañamiento de Corpoguajira.

De igual manera procedió la territorial del sur a realizar jornadas de Sensibilización al ejército Nacional, Batallón Santa Bárbara sobre la importancia del cuidado del recurso hídrico y Jornada de recuperación ambiental a la acequia Buena Vista- Mendoza.



Carrera. 7 No 12 -25
Teléfonos: (5) 7273905 telefax (5)7273904
www.corpoguajira.gov.co

Laboratorio: (5) 7285052 – Fonseca: teléfonos: (5) 7756123
Riohacha – Colombia



Informe de Avance de la Ejecución del Plan de Acción 2016 - 2019 a 30 de Junio de 2018

5.2.7.2. Número de población beneficiada. 96 personas de los Batallones Cartagena y Santa Bárbara

5.2.7.3. Ubicación geográfica beneficiados/ proyecto. Distrito de Riohacha, y Distracción.



PROGRAMA VI CALIDAD AMBIENTAL



Informe de Avance de la Ejecución del Plan de Acción 2016 - 2019 a 30de Junio de 2018

Programa 6.-Calidad Ambiental.

Objetivo: Fortalecer y modernizar a CORPOGUAJIRA, mejorando su capacidad de administración y gestión ambiental.

Proyectos	Propósito
6.1. Monitoreo y Evaluación de La Calidad de los Recursos Naturales y la Biodiversidad	<p>Ejercicio de la autoridad ambiental en la región, con miras a afrontar de manera integral y efectiva el aprovechamiento racional y sostenible de los recursos naturales y la biodiversidad, a fin de garantizar su conservación para las generaciones futuras, así como el derecho de las personas a gozar de un ambiente equilibrado y adecuado para el desarrollo de sus vidas.</p> <p>En esta integralidad se afrontara oportunamente los principales problemas de uso insostenible de recursos naturales renovables y de inadecuada disposición de residuos sólidos y líquidos, ocasionados por el desarrollo de infraestructuras y de proyectos y actividades de tipo doméstico, agropecuario y agroindustrial que no consideran las regulaciones sobre ordenamiento territorial, usos del suelo y medio ambiente.</p>
6.2. Calidad del Aire	<p>Generar y proporcionar la información necesaria para tomar las decisiones adecuadas a favor de la gestión y mejora del medio ambiente, mediante la implementación de un Sistema de Gestión de la Calidad del Aire que permita el mejoramiento continuo en la búsqueda de la disminución del potencial deterioro de la salud pública y otros aspectos ambientales.</p>

Proyecto 6.1.- Monitoreo y Evaluación de la Calidad de los Recursos Naturales y la Biodiversidad

6.1.1. Realización de Seguimiento Ambiental.

6.1.1.1 Logros Alcanzados.

Seguimiento ambiental a:

5 PUEAA aprobados y vigentes,

A 21 PSMV aprobados

PGIRS de 15 municipios

194 visitas de seguimiento ambiental a autorizaciones ambientales otorgadas por la Corporación

6.1.1.2 Número de población beneficiada: 1.012.926 habitantes del departamento de la Guajira

6.1.1.3 Ubicación geográfica beneficiados/ proyecto. Todos los municipios del departamento de la Guajira.

6.1.2. Trámite de Licencias, Permisos y Autorizaciones.

6.1.2.1. Logros Alcanzados.

Se ha venido bajando ostensiblemente, el tiempo en el otorgamiento de Licencias, concesiones, permisos y Autorizaciones Ambientales, igualmente se ha aumentado el número de otorgamientos de permisos de Prospección y exploración de Aguas subterráneas los cuales benefician principalmente a las comunidades indígenas de la etnia wayuu.

En la matriz de indicadores de Autoridad ambiental, en donde se relaciona el número de permisos ambientales solicitados y otorgados, no describe el indicador para el permiso de prospección y exploración de aguas subterráneas, el cual es el más solicitado y otorgado en CORPOGUAJIRA.

6.1.2.2. Número de población beneficiada.3.000 personas

6.1.2.3. Ubicación geográfica beneficiados/ proyecto. Departamento de La Guajira

6.1.3. Trámite de Procesos Sancionatorios.

6.1.3.1. Logros Alcanzados.

Se ha aumentado el número de actos Administrativos de inicio de procesos sancionatorios ambientales con respecto a años anteriores

Informe de Avance de la Ejecución del Plan de Acción 2016 - 2019 a 30 de Junio de 2018

6.1.4. Control al tráfico ilegal de flora y fauna.

6.1.4.1. Logros Alcanzados.

En desarrollo de este proyecto durante el primer semestre de 2018 y con el apoyo del Grupo de PQRSD, el Grupo de Gobernanza Forestal, la Policía Nacional, el Ejército Nacional y La Fiscalía General de La Nación se adelantaron un total de 112 operativos, representados en decomisos, capturas y entregas voluntarias de 198 especies de faunas y 2625 kilos de carbón vegetal y 63 m3 de madera. Es decir, con la incorporación del Grupo de PQRSD y el programa de Gobernanza Forestal, se han podido realizar una cantidad importante de operativos de control al tráfico ilegal de fauna y flora en el departamento, lo cual indica un avance significativo en esta actividad.

6.1.4.2. Número de población beneficiada: 500.000 Personas.

Ubicación geográfica beneficiados/ proyecto: Departamento de La Guajira.

Proyecto 6.2. Calidad del Aire.-

Propósito	Generar y proporcionar la información necesaria para tomar las decisiones adecuadas a favor de la gestión y mejora del medio ambiente, mediante la implementación de un SISTEMA DE GESTION DE LA CALIDAD DEL AIRE que permita el mejoramiento continuo en la búsqueda de la disminución del potencial deterioro de la salud pública y otros aspectos ambientales.
------------------	---

6.2.1. Fortalecimiento del Sistema de Vigilancia de la Calidad del Aire, SVCA, mediante el control y monitoreo de emisiones de fuentes móviles

6.2.1.1. Logros Alcanzados.

En lo que tiene que ver con éste indicador, se estipuló adelantar 50 campañas de fuentes móviles durante el año 2018 y a la fecha (primer semestre), no se ha podido realizar ninguna campaña. El retraso en este indicador consiste en que fue necesario formular un proyecto de manera integral y el cual consiste en el fortalecimiento del sistema especial de vigilancia de la calidad del aire primera etapa, en el departamento de la guajira y en donde están contempladas las campañas de fuentes móviles en nuestra jurisdicción. Ya se está en el proceso de contratación y se espera que para mediado o finales del mes de julio, podamos comenzar a ejecutar el mismo.

6.2.2. Control de emisiones atmosféricas de las fuentes móviles.

6.2.2.1. Logros Alcanzados.

Este indicador tiene una relación directa con el anterior y se propuso para el año 2018 un porcentaje de vehículos revisados por la autoridad ambiental del 100% y en razón que no se efectuado una sola campaña de fuentes móviles en el periodo de análisis, por lo que el porcentaje de avance equivale a 0,0%; es decir una vez se haya adjudicado el contrato, esperamos avanzar en la meta del citado indicador.

6.2.3. Monitoreo de la calidad del aire.

6.2.3.1. Registro de la calidad del aire en centros poblados mayores de 100000 habitantes, y corredores industriales determinado en redes de monitoreo con equipos PM10.

6.2.3.1.1. Logros Alcanzados.

Con relación a este indicador no se ha podido avanzar de manera significativa tal como lo señala la normatividad ambiental; es decir de los doce (12) meses, apenas se han logrado adelantar escasamente dos (2) meses, lo cual no nos ha permitido avanzar eficazmente con estos dos indicadores tanto para PM10 como para PST. De lo que va corrido del primer semestre del año 2018, se han adelantado 170 monitoreos de aproximadamente 1200 muestras al año, lo cual no se ha podido ejecutar, ya que no se ha finiquitado la contratación para la operación de la red.

Podemos indicar que los resultados de monitoreo de calidad del aire tanto para PM10 como para PST a pesar de no contar con un periodo representativo, tal como lo señala la normatividad ambiental



Informe de Avance de la Ejecución del Plan de Acción 2016 - 2019 a 30 de Junio de 2018

colombiana en este aspecto, no se han sobrepasado los límites máximos permitidos señalados en la Resolución 2254 de 2017. Se presentó un ligero incremento en las estaciones Provincial y Barrancas.

6.2.3.1.2. Número de población beneficiada: 235.000 personas.

6.2.3.1.3. Ubicación geográfica beneficiados/ proyecto: Municipios de San Juan del Cesar, Fonseca, Barrancas, Hatonuevo, Albania y los corregimientos de Papayal, Los Remedios, Cuestecitas, Resguardo Indígena Provincial, entre otros

6.2.3.1.4. Número de estaciones reportadas al SISAIRE.


6.2.3.1.5. Logros Alcanzados.

Lo que tiene que ver con este indicador se propuso una meta anual de 20 estaciones reportadas a la plataforma del IDEAM y en éste primer semestre y en virtud que apenas de los 12 meses de monitoreos escasamente hemos podido adelantar 2; sin embargo, se siguen reportando a la plataforma del SISAIRE, diez (10) de las trece (13) estaciones fijas con que cuanta la red y como no se ha concretado lo de la contratación para el fortalecimiento de la red, la cual incluye la adquisición de equipos automáticos, no se ha podido completar con lo propuesto. Sin embargo se tiene un avance del 50% para éste indicador.

6.2.3.1.6. Número de población beneficiada: 265.000 personas

6.2.3.1.7. Ubicación geográfica beneficiados/ proyecto: Municipios de San Juan del Cesar Fonseca, Barrancas, Hatonuevo, Albania y los corregimientos de Papayal, Los Remedios, Cuestecitas, Resguardo Indígena Provincial, etc.





Informe de Avance de la Ejecución del Plan de Acción 2016 - 2019 a 30 de Junio de 2018

.Programa Institucional No. 7 Buen Gobierno para la Gestión Ambiental.

Objetivo: Fortalecer y modernizar a CORPOGUAJIRA, mejorando su capacidad de administración y gestión ambiental.

Fortalecimiento de la institucionalidad, Gobernanza y Buen Gobierno
Área o Proceso
7.1. Fortalecimiento de la institucionalidad, gobernanza y buen gobierno.

7.1.1. Cumplimiento de la Gestión Misional y de Gobierno.

7.1.1.1 Logros Alcanzados.

Estrategia 1. Hacer visible, de forma sencilla y amigable, toda la contratación de las entidades a través de sus respectivas páginas web: Habilitación de una sección autónoma de contratación. En la parte izquierda de la página principal de CORPOGUAJIRA ,Publicación del plan de compras, Publicación de avisos de convocatoria, Enlace directo al SECOP y publicación de listados de contratación.

Estrategia 2. Implementar mecanismos efectivos de recepción de denuncias ciudadanas por hechos de corrupción y poner en conocimiento de las autoridades competentes cualquier acto irregular del que tengan conocimiento :Publicación del plan anticorrupción y de atención al ciudadano, Habilitación de un espacio en la web para "Denunciar Hechos de Corrupción".

Estrategia 3. Poner en marcha una estrategia permanente de rendición de cuentas :Realización de audiencia pública, Publicación de informes de gestión, Habilitación de espacios en la Web alusivo a Rendición de Cuentas o Audiencias Públicas. La Audiencia Pública de Seguimiento al Plan de Acción Cuatrienal 2016-2019 "Prosperidad Paz y Sostenibilidad, en términos de producto, desempeño de la Corporación, en el corto y mediano plazo y su aporte al cumplimiento del Plan de Gestión Ambiental Regional - PGAR de seguimiento al plan de acción, se llevó a cabo en cuatro (4) reuniones con enfoques distintos:

El día 26 de abril de 2018, se realizó en el Coliseo Internado de Aremasain, con enfoque indígena, de 9:00 a.m. a 12:30 p.m.

El día 26 de abril de 2018, se realizó en el auditorio de Corpoguajira, con enfoque sector privado y ONG. De 2:30 a 5:30 p.m.

El día 27 de abril de 2018, se realizó en el CREM de Fonseca, con enfoque a todos los sectores, con el fin de cubrir todos los municipios del sur de la Guajira, de 9:00 a 12:30 p.m.

El día 28 de abril de 2018, se realizó en la Institución Educativa de Tomarrazón, con enfoque Consejos Comunitarios de comunidades negras. De 9:00 a 12:30 p.m.

Peticiones, Quejas y Reclamos, PQR:Habilitación del PQR, Código para hacer seguimiento a la solicitud, Mecanismo para hacer seguimiento a la solicitud, Ubicación de informes de PQR. Se encuentran publicados los informes de PQRSD y QUEJAS AMBIENTALES, correspondiente al primer semestre de 2018 faltando el mes de junio del mismo año., oficina con la cual se atiende la demanda de proyectos, afectaciones y temas eco turísticos en esa parte del departamento de La Guajira.

7.1.2. Transparencia, participación y servicio al ciudadano.

7.1.2.1.1. Logros Alcanzados.

Satisfacción del cliente con la gestión ambiental institucional.

Se aplicó el instrumento para medir la satisfacción al cliente externo en diferentes escenarios del departamento de La Guajira, entre ellos durante las jornadas de Corpoguajira al parque desarrolladas en los 15 municipios de nuestra jurisdicción y en la sede principal de la Corporación

Atención de PQRSD



Informe de Avance de la Ejecución del Plan de Acción 2016 - 2019 a 30 de Junio de 2018

El informe del mes de Junio de 2018 será presentado formalmente una vez sea aprobado dado que la fecha límite según el tablero de control adoptado es 10 calendarios posteriores al mes cumplido – la estadística objeto del presente reporte corresponde a la gestión de la sede principal dado que la sede territorial no ha remitido información complementaria de acuerdo a las especificaciones indicadas en las diferentes reuniones y comités realizados durante el periodo. Se recibió un total de 349 PQRSD de las cuales se han contestado 320 registros.

Estrategia de acercamiento a la comunidad:

10 Visitas a comunidades del departamento en el marco de la estrategia CORPOGUAJIRA más cerca; Las visitas se programan de acuerdo con el mapa de vulnerabilidad y solicitudes presentadas por los grupos de interés de la Corporación - Seguimiento a proyectos ambientales liderados por la Corporación y acercamiento a la comunidad para conocer sus problemáticas y buscar alternativas de solución.

Número de población beneficiada: 320 personas.

Ubicación geográfica beneficiados/ proyecto: Grupos Departamento de La Guajira

Ejecución del Plan de Comunicaciones

Se desarrollaron una serie de actividades que dan cumplimiento al Plan de Comunicaciones a partir de la adopción de la Resolución No. 01123 de fecha 1 de Junio de 2018.

10 carteleras institucionales, 23 publicaciones de la página ecológica – Ecoguajira en Diario del Norte, 111 emisiones del programa radial ecológico – Ecoguajira en la emisora Cardenal Estéreo, más de 160 publicaciones en las redes sociales Corporativas, emisión de 72 boletines de prensa.

Implementación del Sistema de Responsabilidad Social

Proyección de estudios previos para proceder con la contratación del consultor experto en COE e implantación de la RSC en el direccionamiento estratégico.

Adopción de política de empleo juvenil.

La contratación del consultor experto en COE e implantación de la RSC se retrasó en cumplimiento de la Ley de garantías de la vigencia en curso, pero una vez terminada, se empezó la gestión para adelantar dicho proceso.

El soporte de la 00949 del 11 de Mayo de 2018 son compartidas con la Oficina Asesora Jurídica.

Control Interno

Nivel de cumplimiento del Plan de Mejoramiento de la Contraloría General de La República.

Logros Alcanzados.

Se realizó el seguimiento al Plan de Mejoramiento correspondiente a la auditoría de la vigencia 2016 realizada por la Contraloría General de la República.

La evaluación se realizó con corte a 30 de Diciembre de 2017, mostrando un cumplimiento del 73.09% y avance del 34.66% de conformidad con preceptuado en la Directiva 008 de 2003, el cual fue reportado a través del Sistema de Rendición de la Cuenta e Informes SIRECI, tal como lo estipula la Resolución Orgánica No. 7350 de 2013.

Número de población beneficiada: 114 funcionarios

Ubicación geográfica beneficiados/ proyecto: Corpoguajira

Nivel de calificación del riesgo de la entidad según la Contraloría General de la República.

En relación al informe presentado por la Contraloría General de la República respecto a la vigencia 2016, arrojó como resultado de la auditoría desarrollada por este Ente de control un NIVEL DE RIESGO MEDIO. La política de riesgo es conocida y aplicada por todos los procesos. Se cuenta con mapas de riesgos por procesos y el institucional, lo que facilita la gestión de sus riesgos.



Informe de Avance de la Ejecución del Plan de Acción 2016 - 2019 a 30 de Junio de 2018

Número de población beneficiada: 114 funcionarios.

Ubicación geográfica beneficiados/ proyecto: Corpoguajira.

Sistema Integrado de Gestión

El grado de madurez del Sistema de Control Interno según el Modelo Estándar de Control Interno MECI arrojó como resultado un nivel SATISFACTORIO una calificación de 70 puntos, evidenciando que se cumple de forma completa y bien estructurada con la aplicación del modelo, se toman acciones derivadas del seguimiento y análisis de la información interna y externa permitiendo la actualización de sus procesos.

La evaluación anual del Sistema de Control Interno vigencia 2016 se realizó a través del aplicativo FURAG-MECI expedido por el Departamento Administrativo de la Función Pública vigencia 2016, conforme a la Circular No. 100-22 de 2016.

No se realizó la Evaluación del Sistema de Gestión de Calidad por DAFP debido a la nueva versión-FURAG.

Cumplimiento del Programa de Auditorías Internas.

Se aprobó el Programa y Plan de Auditoría del Sistema Integrado de Gestión, vigencia 2018.

Se llevaron a cabo los siguientes seguimientos y auditorías internas de gestión, que a continuación se detalla: Informe a la Gestión Contractual. Ley 80 de 1.993 a corte a diciembre de 2017, Auditoría Interna de cumplimiento para verificación de cada una de las etapas de la contratación pública Enero- a Marzo de 2018, Auditoría al procedimiento de bajas de bienes de inventarios con corte al 23 de marzo de 2018, Informe del Sistema Único de Gestión e Información Litigiosa del Estado " E-KOGUI" Decreto 4085 de 2011 Artículo 6 Numeral 2, Decreto 1069 de 2015 Artículo 2.2.3.4.1.5, con corte a diciembre de 2017, Informe de Evaluación por Dependencia. Ley 909 de 2004, artículo 39, con corte a diciembre de 2017, Informe de seguimiento al Plan de Anticorrupción y Servicio al Ciudadano con corte a diciembre de 2017, Informe de evaluación al Sistema GESPROY a febrero de 2018, Informe pormenorizado de control interno de conformidad con la Ley 1474 de 2011, Informe Derechos de Autor correspondiente a la vigencia 2017, Informe de evaluación del Sistema de Control Interno Contable vigencia 2017, Auditoría al Sistema Integrado de Gestión, Auditoría al Comité de Conciliación, Evaluación de las Auditorías visibles.

Gestión del Talento Humano

Evaluación del Desempeño Laboral:

En lo correspondiente al Proceso de Evaluación del Desempeño Laboral del periodo 1 de febrero de 2017 al 31 de Enero de 2018, se logró cumplir con lo dispuesto en el Acuerdo 565 de 2016 emanado por la Comisión Nacional del Servicio Civil, por lo tanto la experiencia con la aplicación del nuevo sistema tipo de evaluación permitió un seguimiento permanente en el cumplimiento de los compromisos laborales y comportamentales de los funcionarios de carrera administrativa y de libre nombramiento y remoción.

Por tanto en el mes de febrero de la presente vigencia, la entidad logró tener evaluado al 100% de los funcionarios a los cuales se aplica el Acuerdo 565 de 2016, así mismo se realizaron las concertaciones de compromisos laborales para el periodo 1 de febrero de 2018 al 31 de enero de 2019, las cuales corresponden a veintiocho (28) empleados de carrera administrativa y cuatro (4) servidores públicos de libre nombramiento y remoción.

En el mes de mayo se realizó el seguimiento a los compromisos laborales y comportamentales de los funcionarios de carrera administrativa, en el proceso no se identificó planes de mejoras para los colaboradores de la entidad.

De igual la entidad dio cumplimiento al modelo de evaluación del rendimiento laboral de los funcionarios con nombramiento en provisionalidad, el cual se viene desarrollando a cabalidad y oportunidad, a la fecha se cumple con la evaluación de Setenta y dos (72) servidores públicos.

Informe de Avance de la Ejecución del Plan de Acción 2016 - 2019 a 30 de Junio de 2018

En referencia a los funcionarios de Libre Nombramiento y Remoción con funciones gerenciales se suscribieron ocho (8) acuerdos de gestión para los servidores públicos que pertenecen a la Alta Dirección.

Nombre del Indicador	Relación	% Cumplimiento
Oportunidad en la Concertación y evaluación del desempeño Laboral a funcionarios de Carrera Administrativa.	28/28	100

Población Beneficiada: 32 funcionarios
Ubicación Geográfica Beneficiados: Corpoguajira

Plan de Capacitación:

En el primer trimestre del 2018, el Grupo de Talento Humano en cumplimiento a las directrices del Departamento Administrativo de la Función Pública – DAFP – desarrolló la identificación de las necesidades de capacitación individual a través de la aplicación de un instrumento guía, para su posterior análisis y compilación por grupos o áreas de trabajo, como quedó registrado en el Plan Institucional de Capacitación (PIC), el cual fue adoptado a través de la Resolución No 351 de 2018.

El proceso de formulación del Plan de Capacitación contó con la participación de la Comisión de Personal de CORPOGUAJIRA, así como el visto bueno del Comité de Bienestar y Capacitación.

A la fecha se han desarrollado dos (2) jornadas de inducción dirigida a contratistas y pasantes de la entidad, en cumplimiento a lo dispuesto en el procedimiento de vinculación de la corporación.

El Plan Institucional de Capacitación para la vigencia 2018, priorizó cuarenta y un (41) temas de formación y desarrollo de las competencias laborales de los funcionarios de la entidad.

Nombre del Indicador	Relación	Porcentaje de cumplimiento
Cumplimiento del Plan de Capacitación	(15/41)	37%

Población Beneficiada: 113 funcionarios
Ubicación Geográfica Beneficiados: Corpoguajira

Plan de Bienestar Social e Incentivos Laborales:

La Corporación dando cumplimiento a la Ley 909 de 2004 y sus decretos reglamentarios, revisó los resultados de la medición de la encuesta de factores motivacionales y consultó a los colaboradores sobre las acciones a incluir en el Plan de Bienestar Social e Incentivos, para ello identificó a través de una encuesta los interés de los funcionarios en los dos factores que intervienen en el plan como son: Protección y servicios sociales; así como la calidad de vida laboral.

Lo anterior permitió la formulación del plan, el cual fue revisado por el Comité de Bienestar y Capacitación quien dio visto bueno al mismo, así como la concertación con la Comisión de Personal de la entidad.

Nombre del Indicador	Relación	Porcentaje de cumplimiento
Cumplimiento del Plan de Bienestar Laboral e Incentivos	(11/22)	50%

Informe de Avance de la Ejecución del Plan de Acción 2016 - 2019 a 30 de Junio de 2018

En cuanto al componente de protección la Corporación cuenta con una póliza de vida grupo que ampara a todos los funcionarios de planta, estableciendo una serie de garantía y tranquilidad para su vida personal y familiar.

Desde la campaña “Corpoguajira, soy yo”, la cual busca promover el sentido de pertenencia y el empoderamiento de los funcionarios con la entidad, así como recordar constantemente los elementos de la planeación estratégica y el código de ética; para ello se realizaron actividades que promueven el sentido de pertenencia bajo el slogan “Todos somos un equipo”.

El Plan Estratégico de Talento Humano para la actual vigencia articula todas las acciones a desarrollar por parte del Grupo de Talento Humano, es así como se ha definido una serie de actividades orientadas a los pre pensionados, las cuales apuntan al desarrollo de las habilidades psicosociales que permitan la adaptación a la etapa de la jubilación.



Bajo la estrategia “Lo primero es nuestra gente”, la coordinación de Talento Humano desarrolla una serie de talleres con el objetivo de fortalecer el trabajo en equipo desde cada una de las áreas de la Corporación, lo cual permite articular desde la campaña “Corpoguajira, soy yo”.

En el Primer Trimestre del presente año, la entidad cumplió con la prueba piloto del Teletrabajo, la cual se convirtió en una experiencia significativa por los funcionarios beneficiados con la modalidad, permitiendo armonizar la vida laboral con el ámbito familiar; lo cual se vio reflejado en los factores motivacionales de los funcionarios beneficiados. En la actualidad la Corporación asumió el Teletrabajo como una modalidad para sus colaboradores.

Se han desarrollado actividades que promueven un mejor clima laboral y fortalecen la cultura organizacional, tales como la celebración del día de la mujer, día del hombre y la construcción del código de integridad de la corporación.

Orientando las acciones del área de Talento Humano desde el Modelo Integrado de Planeación y Gestión (MIPG), se viene orientado estrategias que apuntan a la Ruta de la Felicidad, entre ellas mencionamos el horario flexible como mecanismo que facilita al servidor público armonizar su vida laboral con la familiar.

En cumplimiento a lo establecido en la Ley 909 de 2004 y el Decreto 1083 de 2015 se convocó y celebró las elecciones de los representantes de los empleados ante la Comisión de Personal para el periodo 2018 – 2020.

Con ocasión al concurso de mérito desarrollado por la Comisión Nacional del Servicio Civil (CNSC) en el cual la Corporación cuenta con 75 empleos en la convocatoria, se estableció el programa “Corpoguajira está contigo”, en el cual se orienta a los posibles funcionarios que egresaran de la entidad en temas que orientan la desvinculación laboral.

- Clima laboral:

Nombre del Indicador	Relación	Porcentaje de cumplimiento
Calificación del Clima Laboral.	5/5	NA

Población Beneficiada: 113 funcionarios

Ubicación Geográfica Beneficiados. Corpoguajira

Seguridad y Salud en el Trabajo.

La evaluación del documento del Sistema de Gestión de Seguridad y Salud en el Trabajo, proceso que contó con el apoyo de la ARL Positiva, arrojó una calificación del 91.7%. Para la actual vigencia se concertó con la ARL Positiva el plan de trabajo, el cual consta de catorce (14) actividades, las cuales buscan fortalecer el sistema de gestión de seguridad y salud en el trabajo.

En lo que corresponde al programa de medicina en el trabajo la corporación ha programado la realización de los exámenes periódicos de salud ocupacional, a la fecha 108 funcionarios han sido valorados por los



Carrera. 7 No 12 -25
Teléfonos: (5) 7273905 telefax (5) 7273904
www.corpoguajira.gov.co
Laboratorio: (5) 7285052 – Fonseca: teléfonos: (5) 7756123
Riohacha – Colombia

Informe de Avance de la Ejecución del Plan de Acción 2016 - 2019 a 30 de Junio de 2018

profesionales del área de la salud. En el primer semestre del año se realizaron acciones como la capacitación en accidente ofídico, trabajo en altura, manejo del estrés, manejo defensivo, así como la capacitación al COPASST en lo referente a la metodología de investigación de Incidentes y accidentes laborales (Auditoria).

Se desarrollaron las respectivas inspecciones de seguridad en las áreas de trabajo de la entidad, así como la revisión de los equipos contraincendios dispuestos en las diferentes dependencias de Corpoguajira. Lo anterior demostró la importancia de documentar el procedimiento adoptando el Plan de Inspección de seguridad.

Los Comités Paritario de Seguridad y Salud en el Trabajo (COPASST), se han reunido de acuerdo a lo establecido en la normatividad vigente, y han participado en la investigación de cinco (5) accidentes de trabajo que se han presentado en la actual vigencia.

Como estrategia para promover hábitos de vida saludable e higiene postural se adelantó una campaña lúdica de pausas activas con personal dispuesto por la ARL Positiva, así como un proceso de toma de conciencia a través de indicaciones por los correos electrónicos.

Población Beneficiada: 114 funcionarios

Ubicación Geográfica Beneficiados: Corpoguajira

Sistema de Información y Gestión del Empleo Público, SIGEP.

En la actualidad la Corporación tiene el 100% de los funcionarios de la planta de personal validado y aprobado en el SIGEP, así como el grupo de supernumerarios.

En cuanto al proceso de actualización de la declaración de bienes y rentas vigencia 2017 se logró con oportunidad que el 99% de los servidores públicos realizaran el proceso por el aplicativo SIGEP.

Nombre del Indicador	Relación	Porcentaje de cumplimiento
Estado de Implementación del SIGEP	122/122	100%

7.1.2. Gestión Administrativa y Financiera.

Plan Anual de Adquisiciones

38.63% Cumplimiento del Plan Anual de Adquisiciones

49.15% Cumplimiento del Programa de Mantenimiento General

Compra, consumo o uso de productos ecológicos y/o biodegradables

14.47% de compra, consumo o uso de productos ecológicos y/o biodegradables

Recaudo de recursos de tasa de uso de agua

Se confrontó lo facturado y lo recaudado en la vigencia. 97% de recursos recaudados con referencia a recursos facturados por concepto de tasa de uso de agua.

Recaudo de recursos por concepto de tasa retributiva

Se confrontó lo facturado y lo recaudado en la vigencia. 72 % de recursos recaudados con referencia a recursos facturados por concepto de tasa retributiva.

Presupuesto de ingresos y gastos

79% del presupuesto de Inversión en el total del Presupuesto.

76% de ejecución presupuestal de ingresos.

Informe de Avance de la Ejecución del Plan de Acción 2016 - 2019 a 30 de Junio de 2018

44% de ejecución total del presupuesto de inversión.

43% de ejecución total del presupuesto de gastos

Asistencia técnica a municipios para la gestión y fortalecimiento del recaudo de la sobretasa ambiental.

Se visitaron los 15 municipios y se realizaron las asistencias técnicas requeridas.

Se está desarrollando un estrategia para brindar un apoyo eficiente, efectivo y eficaz que permita un aumento significativo del recaudo de la sobretasa ambiental a través de la estrategia **Corpoguajira al Parque** se logró visitar todos los municipios del departamento para acercar la Corporación a las administraciones municipales y en especial a los ciudadanos.

Gestión Jurídica

Procesos Judiciales

Los procesos en contra y a favor de la Corporación relacionados de las siguientes maneras:

Procesos en Trámite	30
Procesos Terminados	1
Sentencias Favorables	0
Sentencias Desfavorables	0

Proceso de Contratación

Se adelantaron procesos contractuales conforme a la siguiente tabla:

Proceso	Cantidad	Monto
Selección Abreviada	2	\$497.837.177
Contratación Directa	44	\$1.018.735.116
Mínima Cuantía	7	\$64.774.667
Licitación Pública	3	\$3.015.510.312
Concurso de Méritos	6	\$1.699.460.906
Subasta Inversa	2	\$223.643.767

Liquidación De Ordenes, Convenios Y Contratos

Se Liquidaron (1) Convenios, (0) Prestación de Servicio, (0) Selección Abreviada, (2) Concurso de Mérito, (2) Licitación Pública, (1) Subasta Inversa, (0) Mínima Cuantía Discriminados De La Siguiete Manera:

OTROS INFORMES

INFORME DE REVISORIA FISCAL, VIGENCIA 2016

INFORME DEL REVISOR FISCAL

23 DE FEBRERO DE 2018

**A LA ASAMBLEA CORPORATIVA DE LA CORPORACIÓN AUTÓNOMA DE LA
GUAJIRA – CORPOGUAJIRA**

He auditado los Estados Financieros de la Corporación Autónoma de La Guajira a 31 de diciembre de 2017, los cuales comprenden; El Balance General Clasificado, El Estado de Actividad Financiera, Económica, Social y Ambiental, Estado de Cambio en el Patrimonio, Flujo de Efectivo y sus Notas que contienen el resumen de las principales políticas contables aplicadas y otras notas explicativas.

La administración es responsable por la correcta preparación y presentación de estos Estados Financieros de acuerdo con las Normas de Contabilidad y de Información Financiera Aceptadas en Colombia. Esta responsabilidad incluye; diseñar, implementar y mantener el control interno relevante para que éstos Estados Financieros estén libre de errores de importancia relativa debido a fraude o inconsistencia que subestimen o sobreestimen la información financiera, seleccionar y aplicar las políticas contables apropiadas, así como establecer los estimados contables que sean razonables en las circunstancias.

Mi responsabilidad consiste en expresar una opinión sobre la razonabilidad de los Estados Financieros con base en mi auditoría. Obtuve las informaciones necesarias para cumplir mis funciones de revisoría fiscal y lleve a cabo mi trabajo de acuerdo con las Normas de Auditoría Generalmente Aceptadas en Colombia. Estas normas requieren de una buena planeación en el desarrollo de la auditoría para obtener una seguridad razonable de si los Estados Financieros están libres de errores de importancia relativa.

Una auditoría de Estados Financieros comprende, entre otras cosas, realizar procedimientos para obtener evidencia del examen sobre valores y revelaciones en los Estados Financieros. Los procedimientos seleccionados dependen del juicio del Revisor Fiscal, incluyendo la evaluación del riesgo de errores contenido en éstos. En la evaluación de esos riesgos, el Revisor Fiscal considera el control interno relevante de la entidad para la preparación

razonable y presentación de los Estados Financieros, con el fin de diseñar procedimientos de auditorías que sean apropiados en las circunstancias. Una auditoria también incluye evaluar lo apropiado de las políticas contables usadas y de las estimaciones contables realizadas por la administración de la entidad, así como evaluar la presentación de los Estados Financieros en conjunto. Considero que la evidencia de la auditoria que obtuve proporciona una base razonable para fundamentar la opinión que expreso a continuación:

En mi opinión, los citados Estados Financieros, presentan razonablemente, en todos los aspectos significativos, la situación financiera de la Corporación Autónoma de la Guajira – CORPOGUAJIRA a 31 de diciembre de 2017, los resultados de sus operaciones y sus flujos de efectivos por el periodo, de conformidad con las Normas de Contabilidad y de Información Financiera Aceptadas en Colombia, aplicadas de manera uniforme.

Con base en el resultado de mis pruebas, manifiesto que durante el año 2017, la contabilidad de la Corporación Autónoma de la Guajira – CORPOGUAJIRA ha sido llevada conforme a las normas legales y a la técnica contable; las operaciones registradas en los libros se ajustan a los estatutos y a las decisiones de la Asamblea y el Consejo Directivo; la correspondencia, los comprobantes de las cuentas y los libros de actas se llevan y se conservan debidamente; existen medidas adecuadas de control interno, de conservación y custodia de los bienes de CORPOGUAJIRA, existe concordancia entre los Estados Financieros que se acompañan y el informe de gestión.



HUGO LUIS VEGA BOTELLO

Revisor Fiscal

Tarjeta Profesional No 37140-T



**Informe de Avance de la Ejecución del Plan de Acción 2016 - 2019
a 30 de Junio de 2018**

Anexo 4. Matriz de Seguimiento a la Gestión y Avance en las Metas Físicas y Financieras del Plan de Acción Cuatrienal 2016- 2019, a 30 de Junio de 2018

Se adjunta Archivo Excel



Carrera. 7 No 12 -25
Teléfonos: (5) 7273905 telefax (5)7273904
www.corpoguajira.gov.co
Laboratorio: (5) 7285052 – Fonseca: teléfonos: (5) 7756123
Riohacha – Colombia