

RESOLUCIÓN No 02214 2018

(24 SEP 2018)

"POR EL CUAL SE OTORGA UN PERMISO DE PROSPECCION Y EXPLORACION DE AGUAS SUBTERRANEAS, EN EL PREDIO DE LA COMUNIDAD INDIGENA PALASMANA, RESGUARDO INDIGENA DE LA ALTA Y MEDIA GUAJIRA, JURISDICCION DEL MUNICIPIO DE MAICAO - LA GUAJIRA, Y SE DICTAN OTRAS DISPOSICIONES".

EL DIRECTOR GENERAL DE LA CORPORACIÓN AUTÓNOMA REGIONAL DE LA GUAJIRA, "CORPOGUAJIRA", en uso de sus facultades legales y en especial de las conferidas por los Decretos 3453 de 1983, modificado por la Ley 99 de 1993, 2811 de 1974 y Decreto 1076 de 2015 demás normas concordantes, y,

CONSIDERANDO:

Que según el Artículo 31 de la Ley 99 de 1993, numerales 12 y 13, se establece como funciones de las Corporaciones Autónomas Regionales, la evaluación control y seguimiento ambiental por los usos del agua, suelo, aire y demás recursos naturales renovables, lo cual comprende la expedición de las respectivas licencias ambientales, permisos, concesiones, autorizaciones y salvoconductos así mismo recaudar conforme a la Ley, las contribuciones, tasas, derechos, tarifas y multas generadas por el uso y aprovechamiento de los mismos, fijando el monto en el territorio de su jurisdicción con base en las tarifas mínimas establecidas por el Ministerio del Medio Ambiente.

Que en el Departamento de La Guajira, la Corporación Autónoma Regional de La Guajira - CORPOGUAJIRA, se constituye en la máxima autoridad ambiental, siendo el ente encargado de otorgar las autorizaciones, permisos y licencia ambiental a los proyectos, obras y/o actividades de su competencia a desarrollarse en el área de su jurisdicción.

Que mediante oficio de fecha 30 de mayo de 2018, radicado en esta Corporación bajo el N° ENT- 4291 de fecha 29 de junio de 2018, el señor JAIME LOPEZ, Identificada con la C.C No 17.815.027 de Fonseca, Autoridad Tradicional de dicha comunidad, Solicita permiso de Prospección y Exploración de Aguas Subterráneas, para la construcción de un pozo profundo, con ubicación en las coordenadas X 1751089.873 Y 1190214-20 para lo cual anexó el formulario único nacional de solicitud de prospección y exploración de aguas subterráneas, al igual que copia de otros documentos, estimados necesarios que fuesen evaluados en sus aspectos ambientales dentro del surtimiento de la respectiva actuación administrativa.

Que analizada los documentos adjuntado, faltó por aportar el requerido en el numeral 3(tres) del respectivo formulario, es decir, el certificado de libertad y tradición, le fue requerido mediante oficio de Rad: SAL -3237 de fecha 17 de julio de 2018.

Que conforme a lo indicado en el párrafo anterior, el interesado encima con destino a esta solicitud, el oficio relacionado bajo el Rad: ENT - 5600 de fecha 21 de agosto de 2018, copia de la Resolución Número 28 del 19 de julio de 1.994, por la cual se amplía el Resguardo Indígena Constituido mediante Resolución 015 de febrero de 1.984 en favor de la comunidad wayuu de la alta y media Guajira, al ser evidente que cumple con el lleno de los requisitos exigidos, completa con los documentos contentivos para tal fin.

Que al completar la documentación requerida por la normatividad ambiental vigente, se emitió el auto de Avocamiento de la solicitud No 1164 de fecha 24 de agosto de 2018, se despacharon los respectivos oficios, para las visitas pertinentes.

Que en cumplimiento a lo señalado en el auto antes mencionado, el funcionario comisionado realizó visita de inspección ocular al sitio de interés el 25 de agosto de 2018, del cual genera el informe técnico de Rad. INT - 4427 de fecha 03 de septiembre 2018, que detalla los siguientes.

[Handwritten signature]

[Handwritten mark]

1. DESARROLLO DE LA VISITA

El día 7 de septiembre de 2018, se realizó la visita de evaluación al predio donde se proyecta localizar el pozo de perforación, propiedad de la comunidad indígena Palasmana. La jornada estuvo acompañada por el ingeniero Vladimir Muñiz y por un habitante de la comunidad Alicia Ipuana.

En campo se procedió a localizar las coordenadas del punto indicado en el formulario de solicitud de permiso de prospección y exploración (ver Fotografía 1 y Figura 1). De igual manera, se realizó un recorrido con el fin de identificar las características de la zona donde se localizará el pozo: cuerpos de agua cercanos, presencia de otros aprovechamientos de agua subterránea, fuentes potenciales de contaminación y cobertura vegetal.

1.1 LOCALIZACIÓN DEL PROYECTO


El permiso de prospección y exploración se localiza en el predio de la comunidad indígena Palasmana localizado en la vía que conduce de cuatro vía – Maicao, a la altura del kilómetro 65 a unos 2 kilómetros a mano izquierda. El lugar donde se pretende realizar la perforación se localiza en la Figura 1, cuyas coordenadas se indican en la Tabla 1.

Fotografía 1 Predio comunidad Palasmana



Fuente: Corpoguajira, 2018.

Figura 1 Localización de la perforación proyectada



Fuente: Google Earth, 2016.

Tabla 1 Ubicación

Zona	Coordenadas geográficas	
	Latitud	Longitud
Ubicación de la perforación proyectada	N 11°22'56.1"	W 72°20'05.7"

Fuente: Corpoguajira, 2018.

1.2 HIDROLOGÍA: FUENTES SUPERFICIALES CERCANAS

El punto de perforación se localiza sobre la cuenca del río Carraipia, (ver Figura 2). Como se observa en la figura, en la zona de interés no se avistó ningún cuerpo lótico de tipo permanente o intermitente.

Figura 2 Cuerpos lóticos de la zona

Fuente:



Corpoguajira, 2016.

1.3 GEOLOGÍA E HIDROGEOLOGÍA REGIONAL


La perforación se localiza sobre la cuenca del río Carraipia, predominando sedimentos cuaternarios y rocas sedimentarias terciarias poco consolidadas de ambiente aluvial lacustre, coluvial, eólico y marino marginal. Acuíferos libres y confinados. La hidrogeología corresponde a acuíferos discontinuos de extensión local de baja productividad.

1.4 USUARIOS DEL RECURSO HÍDRICO

Dentro del predio se identificó un pozo de extracción de agua subterránea. Es importante mencionar que actualmente la población se encuentra abasteciéndose de ese pozo de agua salobre, pero no le alcanza para

toda la comunidad (ver figura 3, tabla 2 y Fotografía 2). El pozo se encuentra ubicado a 55,54 metros del sitio donde se pretende realizar el nuevo pozo.

Figura 3 Aprovechamiento del pozo en la comunidad Palasmana




Fuente: Corpoguajira, 2016.

Tabla 2 Ubicación del pozo

Zona	Coordenadas geográficas	
	Latitud	Longitud
Ubicación del pozo	N 11°22'55.7"	W 72°20'03.9"

Fuente: Corpoguajira, 2018.

Fotografía 2 Pozo en la comunidad Palasmana



Fuente: Corpoguajira, 2018.

1.5 ACTIVIDADES QUE SE DESARROLLAN CERCA AL POZO

En el predio de la comunidad indígena de Palasmana, solo se desarrollan actividades de tipo doméstico, cultivo y cría extensiva de ganado caprino. La cobertura predominante en el predio es la vegetación natural de especies menores, tal como se observa en la Fotografía 3.

Fotografía 3 Cobertura vegetal: especies menores



Fuente: Corpoguajira, 2018.

1.6 FUENTES POTENCIALES DE CONTAMINACION

En áreas próximas al punto de perforación, no se evidenció la presencia de fuentes puntuales de contaminación tales como pozas sépticas, lavaderos, pozos abandonados, residuos sólidos, campos de infiltración, entre otros.

2. EVALUACIÓN DE LA INFORMACIÓN TÉCNICA ENTREGADA

De acuerdo a lo establecido en el Decreto 1541 de 1978, Capítulo II Sección I Exploración de aguas subterráneas, se realizó la evaluación de la información presentada por el peticionario del permiso de prospección y exploración subterránea.

2.1 PLAN DE TRABAJO

El plan de trabajo indicado se compone de: adecuación del lugar de trabajo, preparación del equipo de perforación, muestreo metro a metro, registro eléctrico, diseño del pozo, dimensionamiento de los filtros, entubado, desarrollo del pozo, prueba de bombeo, desinfección, sello sanitario e instalación equipo de bombeo.

[Handwritten signature]



02214



A cada etapa se le realizó una serie de apreciaciones adicionales de índole técnico ambiental:

Fase		Consideraciones adicionales
Preparación del sitio de la perforación		<p>Se deberá realizar el desmonte y descapote del área según las pautas establecidas en el numeral 2.2 del presente documento.</p> <p>En cercanías a la zona de perforación debe habilitarse un área de descarga, acopio de materiales de construcción y almacenamiento de maquinaria. Las áreas donde se realice el acopio de materiales, maquinaria y equipos deberán estar impermeabilizadas con el fin de evitar impactos relacionados con derrames.</p> <p>Apertura de piscinas y canales de lodos: Se deberán seguir las pautas ambientales estipuladas en el numeral 2.2 del presente documento.</p>
Perforación exploratoria	Perforación de prueba	Acorde al sistema de perforación, se generará una circulación de lodos y de detritus por lo cual se deberán implementar medidas ambientales para su adecuado manejo durante la operación (manejo de piscinas y residuos asociados).
	Toma de muestras y perfil estratigráfico	Se reitera la necesidad de tomar muestras de ripio cada metro con el fin de construir la columna litológica del pozo. La información recopilada deberá ser entregada a Corpoguajira dentro del informe final de exploración: estratos, análisis granulométricos, entre otros.
	Registro eléctrico Diseño y entubado del pozo	Se deberán conservar los registros y datos con el fin de ser reportados en el informe final de exploración del que trata el numeral 3 del presente documento.
	Desarrollo del pozo	<p>El agua consumida en este proceso, no podrá ser captada de una fuente superficial o subterránea entre tanto no cuente con el respectivo permiso.</p> <p>En ningún momento las aguas y lodos residuales de esta fase deberán ser vertidas directamente al suelo o a cuerpos de agua, por lo que deberán ser almacenadas en las piscinas respectivas.</p>
	Colocación del sello sanitario	La información respecto al diseño del sello sanitario deberá ser incluida en el informe final de exploración.

Fase		Consideraciones adicionales
	Prueba de bombeo	Para el caso de la prueba de bombeo se generarán sobrantes los cuales deberán ser evacuados para evitar encharcamientos de la zona generando afectación. Las aguas podrán ser transportadas al cuerpo de agua más cercano para su drenaje natural, siempre y cuando sus características físicoquímicas lo permitan. Dicho sistema podrá constar de una zanja de conducción hasta el cuerpo de agua o un sistema de almacenamiento y tubería de conducción.
Cierre de la obra		Considerar en esta fase lo establecido en el numeral 2.2 en las medidas de manejo ambiental de abandono del sitio de perforación.

Estudio Geoelectrico

En este estudio se puede observar que en los primeros 3.34 metros de profundidad, se presentan dos capas resistivas con valores entre los 0.967 ohm-m y los 5.03 ohm-m. Los materiales que le integran son sedimentos con limos, arcillas, suelos vegetal y de cultivo.

La tercera capa identificada en la interpretación, se extiende en profundidad desde los 5.03 metros de profundidad hasta 133 metro de profundidad, presentando una resistividad de 7.05 ohm-m correlacionándose por sedimentos con arcilla con agua salobre.

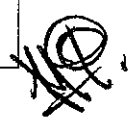
La cuarta capa identificada en la interpretación, se extiende en profundidad desde los 133 metros de profundidad hasta su máxima abertura de electrodos, presentando una resistividad de 18.1 ohm-m correlacionándose por sedimentos arcillas con agua dulce o arenas con agua dulce a débilmente dulce.

El modelo Geoelectrico simplificado, que se presenta en base a los valores eléctricos obtenidos en esta área y que se interpreta según el esquema obtenido, presenta interés hidrogeológico, en tal sentido se justificaria en los alrededores de la comunidad Indígena Palasmana, la realización de una perforación de carácter exploratorio de 150 metros, con toma de muestra de los sedimentos y la realización de un electroperfilaje que permita definir el potencial hidráulico de la zona porosas a captar. Y pueden ser construidos en el sitio donde fue ubicado el centro del sondeo realizado.

2.2 MANEJO AMBIENTAL

Con respecto a las acciones de manejo ambiental establecidas para la construccion del pozo se tienen las siguientes consideraciones:

Acción	Consideraciones
Despeje de cobertura vegetal	En la apertura de la vía para el acceso de la maquinaria y las demás facilidades auxiliares, no se puede realizar el corte de árboles cuyo DAP sea mayor a 5 cm, en dado caso que se requiera, se deberá solicitar previamente a Corpoguajira el respectivo permiso de aprovechamiento forestal con los adjuntos correspondientes.




Acción	Consideraciones
	<p>El desmonte y descapote deberá realizarse única y exclusivamente en el espacio requerido para ello.</p> <p>Está prohibido realizar la quema de material vegetal (Decreto 948 de 1995).</p> <p>El suelo fértil y la capa vegetal deberá ser almacenada para revegetalizar las áreas una vez finalizadas las actividades</p> <p>Para la protección de la fauna asociada a la cobertura vegetal a remover, está prohibida la caza de animales silvestres, hacer quemas o incendios para acorralar a los animales,</p> <p>Los residuos de material vegetal generados deberán ser dispuestos en un lugar apropiado para ello en el predio, alejado de cuerpos de agua.</p>
Manejo de combustibles y lubricantes	<p>En caso que se requiera realizar el cambio de aceites y lubricantes, y eventualmente reparaciones locativas in situ, exclusivamente para el taladro, se deberá disponer de un área impermeabilizada para evitar cualquier contacto entre los residuos aceitosos y el suelo y la vegetación.</p> <p>Para el caso en que se requiera abastecimiento de combustible se deberá disponer del tanque de almacenamiento con una barrera perimetral, en caso de derrames y evitar infiltraciones al subsuelo.</p> <p>Se debe contar al menos con un kit para la atención de derrames.</p> <p>El manejo de residuos peligrosos, tales como los residuos aceitosos, deberán ser manejados conforme a lo estipulado en el Decreto 4741 de 2005 y ser entregados a un tercero autorizado para su manejo, tratamiento y disposición final.</p>
Construcción de la piscina de lodos	<p>El material de excavación deberá ser acopiado para su posterior uso en el relleno y reconfiguración de las piscinas una vez finalizada la operación.</p> <p>Deberá conservarse la capa vegetal y el suelo fértil, los cuales deberán ser correctamente almacenados y mantenidos para ser empleados en el cubrimiento de las áreas intervenidas.</p>

Acción	Consideraciones
	Las piscinas a construir deberán estar cubiertas con material impermeabilizante para evitar la infiltración de líquidos al subsuelo.
Manejo de residuos sólidos	<p>Los desechos de lodo y ripio deberán ser sometidos a secado, en zonas dispuestas para ello: impermeabilizadas y alejadas de cuerpos de agua.</p> <p>Los lodos secados deberán ser entregados a un tercero autorizado para su manejo, no podrán ser sepultados por debajo del horizonte del suelo, toda vez que se encontrarán contaminados con materiales químicos.</p> <p>Los residuos de tipo doméstico o inorgánico (papel, cartón, vidrio), que no se encuentren contaminados con sustancias químicas, deberán ser separados en la fuente, almacenados y posteriormente entregados a un tercero autorizado.</p> <p>Los residuos peligrosos como son los aceites usados, las baterías, envases y materiales contaminados con sustancias químicas, filtros, etc. deberán ser almacenados en obra en recipientes herméticos con su correspondiente señalización. Posteriormente deberán ser entregados a un gestor autorizado para su manejo y disposición final.</p> <p>Las entregas realizadas a terceros autorizados deberán contar con su respectiva acta para ser verificada por la autoridad ambiental.</p>
Abandono del sitio de perforación	<p>Una vez finalizada la prospección y exploración se deberá proceder a la restauración de las condiciones del terreno adecuando y limpiando tanto la zona de perforación como los accesos y emplazamiento de utillaje y material auxiliar.</p> <p>Durante la etapa de abandono, el área deberá quedar libre de todo tipo de residuos sólidos y líquidos, incluyendo los accesos y zonas de emplazamiento de material.</p> <p>Se llevará a cabo el relleno de las piscinas con el mismo material de excavación almacenado. El área deberá ser reconformada y revegetalizada con el material vegetal y suelo fértil acopiado, incluyendo también los accesos y áreas de acopio de material y demás facilidades auxiliares.</p>



Acción	Consideraciones
	Para verificar el estado del predio, se deberá realizar un registro fotográfico antes y después de realizadas las obras.

2.3 APROVECHAMIENTO DE RECURSOS NATURALES

Acorde a lo establecido por el solicitante el agua necesaria para la producción del lodo empleado en el proceso de perforación será adquirida en el municipio de Maicao, transportada mediante carrotaques al predio de interés. Se solicita adicionalmente que la gravilla necesaria para los trabajos debe ser adquirida de un proveedor el cual debe estar autorizado por la autoridad ambiental competente. Conforme a lo dispuesto en la normatividad ambiental, se encuentra prohibido realizar cualquier tipo de vertimiento, tanto a agua como a suelo, de las aguas, lodos y/o residuos provenientes del proceso de prospección y exploración, sin contar con permiso previo por parte de la autoridad.

3. INFORME TÉCNICO DE EXPLORACIÓN

Al término del plazo establecido en el permiso de exploración de aguas subterráneas, el peticionario tiene un plazo de sesenta (60) días hábiles para entregar a Corpoguajira el informe técnico final de exploración, que deberá contener los siguientes aspectos:

1. Ubicación del pozo perforado: La ubicación se hará por coordenadas geográficas y siempre que sea posible con base en cartas del Instituto Geográfico "Agustín Codazzi".
2. Descripción de la perforación y copias de los estudios geofísicos.
3. Profundidad y método de perforación.
4. Perfil estratigráfico del pozo perforado, tengan o no agua; descripción y análisis de las formaciones geológicas, espesor, composición.
5. Nivelación de cota del pozo con relación a las bases altimétricas establecidas por el Instituto Geográfico "Agustín Codazzi", niveles estáticos de agua contemporáneos a la prueba en la red de pozos de observación (si se tienen), y sobre los demás parámetros hidráulicos debidamente calculados.
6. Registros eléctricos.
7. Diseño definitivo del pozo.
8. Características del sello sanitario.
9. Desarrollo y limpieza: conclusiones y recomendaciones.
10. Prueba de bombeo: Descripción de la prueba, resultados obtenidos (incluyendo parámetros hidráulicos y memorias de cálculo) y análisis de los mismos.
11. Rendimiento real del pozo si fuere productivo (caudal de oferta) y posible caudal requerido por el usuario.
12. Calidad de las aguas; análisis físico-químico y microbiológico, en caso de que el pozo sea productivo, considerando para ello los usos proyectados, siguiendo los protocolos establecidos para el muestreo de aguas subterráneas por el Instituto de Hidrología, meteorología y Estudios Ambientales (IDEAM) o en su defecto por entidades como la Agencia Ambiental de Estados Unidos (EPA). Considerando que el agua proyectada es para consumo humano, los parámetros a registrar deben abarcar todo lo exigido por las autoridades de salud incluyendo los establecidos la Resolución 2115 de 2007.

4. CONSIDERACIONES ADICIONALES

- ✓ Que el solicitante deberá garantizar el cumplimiento de acciones de tipo técnico y ambiental consideradas en el presente documento en concordancia con lo estipulado por la normatividad vigente,

deberá cumplir con las respectivas medidas de seguridad industrial, de preservación de vestigios arqueológicos, entre otras.

- ✓ Que el solicitante debe cumplir con lo dispuesto por las normas técnicas colombianas para la perforación de pozos, en relación con la localización, especificaciones técnicas y procedimientos para la construcción (NTC 5539).
- ✓ Que la expedición de permisos para exploración de aguas subterráneas (perforación de pozos) no implica en forma automática el otorgamiento de concesión (permiso para el aprovechamiento del recurso hídrico). Por tal motivo, el peticionario, deberá posteriormente solicitar la respectiva concesión de aguas subterráneas, anexando todos los requerimientos técnicos necesarios. La viabilidad del otorgamiento de un permiso para explotar un pozo depende de muchos factores, entre ellos el diseño final del pozo (que sólo es conocido durante la fase de construcción del mismo), la calidad del agua captada, la destinación del recurso, la productividad del acuífero bajo explotación, entre otros. Es importante recalcar que, como anteriormente se mencionó, considerando la calidad fisicoquímica y microbiológica de las aguas a obtener, será necesario implementar un sistema de tratamiento de aguas para hacerlas aptas para el consumo humano o en su defecto destinarla para otros usos como el doméstico o abrevadero entre otros.
- ✓ Que en caso de requerirse la obturación de pozos, de acuerdo a la normatividad ambiental vigente, el interesado deberá informar con 15 días de antelación a Corpoguajira para que designe un funcionario que se encargue de supervisar las operaciones de sellamiento.

5. CONCLUSIONES Y RECOMENDACIONES

Una vez analizado el resultado de los estudios existente, y realizada la visita de inspección, la Coordinación del Grupo de Evaluación, Control y Monitoreo Ambiental adscrita a la Subdirección de Autoridad Ambiental, a través del profesional especializado idóneo, considera que es viable conceder a JAIME LOPEZ PUSHAINA como autoridad tradicional de la comunidad indígena Palasmana, el **PERMISO DE PROSPECCIÓN Y EXPLORACIÓN DE AGUA SUBTERRÁNEA**, para la perforación de un (1) pozo profundo de 150 metros de profundidad ubicado en las coordenadas relacionadas en la Tabla 1, en el predio de la misma comunidad en jurisdicción del municipio de Maicao- La Guajira.

CONSIDERACIONES JURIDICAS

Que según el Artículo 31 Numeral 2, de la Ley 99 de 1993, corresponde a las Corporaciones Autónomas Regionales ejercer la función de máxima autoridad ambiental en el área de su jurisdicción de acuerdo con las normas de carácter superior y conforme a los criterios y directrices trazadas por el Ministerio del Medio Ambiente.

Que según el Artículo 31 de la Ley 99 de 1993, numerales 12 y 13, se establece como funciones de las Corporaciones Autónomas Regionales, la evaluación control y seguimiento ambiental por los usos del agua, suelo, aire y demás recursos naturales renovables, lo cual comprende la expedición de las respectivas licencias ambientales, permisos, concesiones, autorizaciones y salvoconductos así mismo recaudar conforme a la Ley, las contribuciones, tasas, derechos, tarifas y multas generadas por el uso y aprovechamiento de los mismos, fijando el monto en el territorio de su jurisdicción con base en las tarifas mínimas establecidas por el Ministerio del Medio Ambiente.

Que en el Departamento de La Guajira, la Corporación Autónoma Regional de La Guajira - CORPOGUAJIRA, se constituye en la máxima autoridad ambiental, siendo el ente encargado de otorgar las autorizaciones, permisos y licencia ambiental a los proyectos, obras y/o actividades de su competencia a desarrollarse en el área de su jurisdicción.



02214

Que según el Artículo 2.2.3.2.16.5. Del Decreto 1076 de 2015 Requisitos para la obtención del permiso. "Las personas naturales o jurídicas, públicas o privadas que deseen explorar en busca de aguas subterráneas, deberán presentar solicitud de permiso ante la Autoridad Ambiental competente con los requisitos exigidos para obtener concesión de aguas,..."

Que según el Parágrafo 1 del Artículo 98 de la Ley 99 de 1993: "El INDERENA continuará cumpliendo las funciones que su ley de creación le encomendó en todo el territorio nacional hasta cuando las Corporaciones Autónomas Regionales creadas y/o transformadas puedan asumir plenamente las funciones definidas por la presente Ley. Este proceso deberá cumplirse dentro de un término máximo de dos (2) años contados a partir de la vigencia de la presente Ley".

Que transcurrido el término señalado en la normatividad ambiental (2 años), las Corporaciones Autónomas Regionales asumieron las funciones correspondientes. Conforme al Decreto 1076 de 2015, art 2.2.3.2.16.4.

En razón y mérito de lo anteriormente expuesto, el Director General de la Corporación Autónoma Regional de la Guajira- CORPOGUAJIRA

RESUELVE:

ARTÍCULO PRIMERO: Otorgar a la Comunidad de PALASMANA, el **PERMISO DE PROSPECCIÓN Y EXPLORACIÓN DE AGUA SUBTERRÁNEA**, para la perforación de un (1) pozo profundo de 150 metros de profundidad ubicado en jurisdicción del municipio de Maicao - La Guajira, en las coordenadas relacionadas en la siguiente tabla.

Zona	Coordenadas geográficas	
	Latitud	Longitud
Ubicación de la perforación proyectada	11° 22' 56.1" N	72° 20' 05.7" W

Fuente: Corpoguajira, 2018

ARTÍCULO SEGUNDO: Que la expedición de permisos para exploración de aguas subterráneas (perforación de pozos) no implica en forma automática el otorgamiento de concesión (permiso para el aprovechamiento del recurso hídrico). Por tal motivo, de requerirlo el peticionario deberá posteriormente solicitar la respectiva concesión de aguas subterráneas, anexando todos los requerimientos técnicos necesarios. La viabilidad del otorgamiento de un permiso para explotar un pozo depende de muchos factores, entre ellos el diseño final del pozo (que sólo es conocido durante la fase de construcción del mismo), la calidad del agua captada y la productividad del acuífero bajo explotación entre otros.

ARTÍCULO TERCERO: Que durante las labores de construcción de la captación el municipio de Albania deberá cumplir los siguientes requerimientos:

- En caso de requerir el desplazamiento del pozo se deberá informar previamente a Corpoguajira que se encargará de evaluar la petición.
- Informar oportunamente a Corpoguajira cualquier problema que ocurra durante la perforación del pozo exploratorio, que pueda representar un riesgo para la sostenibilidad de las aguas subterráneas.
- Permitir la entrada de los funcionarios de Corpoguajira encargados de realizar la supervisión de los trabajos al predio donde se realizará la perforación.
- Instalar un contador para medir los volúmenes de agua extraídos.
- Adecuar la instalación para que en caso de que el pozo sea productivo, se puedan tomar muestras de agua para su posterior análisis fisicoquímico.

- Acatar las pautas establecidas en el presente informe técnico respecto a cada una de las etapas del plan de trabajo presentado; de igual manera, será responsable de acatar las medidas de manejo ambiental establecidas en el presente documento técnico (numerales 2.1, 2.2 y 2.3).
- En la remoción de material vegetal, se debe considerar lo estipulado en la normatividad ambiental vigente en cuanto al régimen de aprovechamiento forestal y la solicitud de los permisos pertinentes ante Corpoguajira

ARTÍCULO CUARTO: La profundidad de exploración final deberá estar entre el 70% y 130% de la profundidad 150 m, en caso de producirse una modificación de la profundidad de exploración por fuera de los límites propuestos, el titular del permiso deberá dar aviso a Corpoguajira para la correspondiente aprobación de las modificaciones.

ARTÍCULO QUINTO: El permiso de prospección y exploración de agua subterránea tiene una vigencia de tres (3) meses. Una vez transcurrido este tiempo, Corpoguajira practicará una visita de seguimiento con el objeto de verificar la construcción del pozo.

ARTÍCULO SEXTO: Con al menos quince (15) días de anticipación, el titular del permiso deberá notificar a Corpoguajira el inicio de la prueba de bombeo del pozo, con el fin de que hacer el seguimiento respectivo.

ARTÍCULO SEPTIMO: Una vez culminado el término del plazo establecido en el permiso de prospección y exploración de aguas subterráneas, el titular del permiso tiene un plazo de sesenta (60) días hábiles para entregar a Corpoguajira el informe técnico final de exploración, el cual deberá contener los aspectos establecidos en el punto 2, consideraciones numeral 4.1 del considerando.

ARTICULO OCTAVO: CORPOGUAJIRA se reserva el derecho de revisar el permiso otorgado, de oficio o a petición de parte y podrá modificar unilateralmente de manera total o parcial, los términos y condiciones de los mismos, cuando por cualquier causa se haya modificado las circunstancias tenidas en cuenta al momento de establecerlo y/o otorgar el permiso.

ARTICULO NOVENO: CORPOGUAJIRA, se reserva el derecho de realizar visitas al sitio donde se pretende ejecutar el proyecto en mención, cuando lo considere necesario.

ARTICULO DECIMO: Las condiciones técnicas que se encontraron al momento de la visita y que quedaron plasmadas en el Informe Técnico rendido por el funcionario comisionado deberán mantenerse, en caso de realizarse cambios en el permiso otorgado, deberá el peticionario reportarlo a CORPOGUAJIRA para su conocimiento, evaluación y aprobación.

ARTICULO DECIMO PRIMERO: El incumplimiento de las obligaciones establecidas en esta providencia y el desconocimiento de las prohibiciones y obligaciones contenidas en el Decreto 2811/74 y el Decreto 1541/78, compilados en el Decreto 1076 de 2015, constituye causal de revocatoria del mismo, sin perjuicio de las demás sanciones a que haya lugar por infracción de las disposiciones legales en la materia.

ARTICULO DECIMO SEGUNDO: Esta Resolución deberá publicarse en la página WEB y en el Boletín oficial de CORPOGUAJIRA.


ARTICULO DECIMO TERCERO: Por la Subdirección de Autoridad Ambiental de esta Corporación, notificar al Representante legal de la Comunidad PALASMANA, Resguardo de la Alta y media Guajira, jurisdicción del municipio de Maicao - La Guajira, de la decisión contenida en esta Resolución.

ARTICULO DECIMO CUARTO: Por la Subdirección de Autoridad Ambiental de esta Corporación, notificar al Procurador Ambiental, Judicial y Agrario Seccional Guajira o a su apoderado.

ARTICULO DECIMO QUINTO: Contra la presente Resolución procede el recurso de reposición conforme a lo establecido en la ley 1437 de 2011.



02214



ARTÍCULO DECIMO SEXTO:

La presente Resolución rige a partir de la fecha de su Ejecutoria.

NOTIFÍQUESE, PUBLÍQUESE Y CÚMPLASE

LUIS MANUEL MEDINA TORO
Director General

14 SEP 2018

Proyectó: Olegario. Castilla
Aprobó: Eliumat Maza Samper