



RESOLUCIÓN N° 0959 DE 2019

(15 ABR 2019)

"POR LA CUAL SE OTORGA PERMISO DE PROSPECCION Y EXPLORACION DE AGUAS SUBTERRANEAS MEDIANTE LA PERFORACION DE UN POZO PROFUNDO EN LA COMUNIDAD ZAPATAMANA - MUNICIPIO DE ALBANIA - LA GUAJIRA, Y SE DICTAN OTRAS DISPOSICIONES"

EL DIRECTOR GENERAL ENCARGADO DE LA CORPORACION AUTONOMA REGIONAL DE LA GUAJIRA - "CORPOGUAJIRA", en uso de sus facultades legales y en especial de las conferidas por los Decretos 3453 de 1983, modificado por la Ley 99 de 1993, 2811 de 1974, 1076 de 2015, Acuerdo No 005 de fecha 18 de Marzo de 2019 y demás normas concordantes, y

CONSIDERANDO:

Que según el Artículo 31 Numeral 2, de la Ley 99 de 1993, corresponde a las Corporaciones Autónomas Regionales ejercer la función de máxima autoridad ambiental en el área de su jurisdicción de acuerdo con las normas de carácter superior y conforme a los criterios y directrices trazadas por el Ministerio del Medio Ambiente.

Que según el Artículo 31 de la Ley 99 de 1993, numerales 12 y 13, se establece como funciones de las Corporaciones, la evaluación control y seguimiento ambiental por los usos del agua, suelo, aire y demás recursos naturales renovables, lo cual comprende la expedición de las respectivas licencias ambientales, permisos, concesiones, autorizaciones y salvoconductos así mismo recaudar conforme a la Ley, las contribuciones, tasas, derechos, tarifas y multas generadas por el uso y aprovechamiento de los mismos, fijando el monto en el territorio de su jurisdicción con base en las tarifas mínimas establecidas por el Ministerio del Medio Ambiente.

Que en el Departamento de La Guajira, la Corporación Autónoma Regional de La Guajira - CORPOGUAJIRA, se constituye en la máxima autoridad ambiental, siendo el ente encargado de otorgar las autorizaciones, permisos y licencia ambiental a los proyectos, obras y/o actividades a desarrollarse en el área de su jurisdicción.

Que según el Artículo 2.2.3.2.16.4 del Decreto 1076 de 2015, La prospección y exploración que incluye perforaciones de prueba en busca de aguas subterráneas con miras a su posterior aprovechamiento, tanto en terrenos de propiedad privada como en baldíos, requiere permiso de la Autoridad Ambiental competente.

Que según el Artículo 2.2.3.2.16.5 del Decreto 1076 de 2015 establece que las personas naturales o jurídicas, públicas o privadas que deseen explorar en busca de aguas subterráneas, deberán presentar solicitud de permiso ante la Autoridad Ambiental competente con los requisitos exigidos para obtener concesión de aguas.

Que según el Artículo 70 de la Ley 99 de 1993, la entidad administrativa competente al recibir una petición para iniciar una actuación administrativa ambiental o al comenzarla de oficio dictará un acto de iniciación de trámite.

Que mediante escrito radicado en esta Corporación bajo el código ENT - 5103 de fecha 1 de Agosto de 2018, el doctor PABLO PARRA CORDOBA en su condición de Alcalde del MUNICIPIO DE ALBANIA identificado con NIT No 839000360-0 y debidamente autorizado por el señor ADOLFO GONZALEZ identificado con cédula de ciudadanía No 84.057.098 en calidad de Autoridad Tradicional de la comunidad ZAPATAMANA localizado en jurisdicción del Municipio de Albania - La Guajira, solicita Permiso de Prospección y Exploración de Aguas Subterráneas para la construcción de un pozo profundo, con ubicación en las coordenadas X 1164940 - Y 1745990 para lo cual anexó documentos para que fuese evaluado en sus aspectos ambientales dentro del surtimiento de la respectiva actuación administrativa.

Que revisada la información allegada, el funcionario comisionado logra evidenciar la necesidad de que esta sea complementada en aras de cumplir con los requisitos de ley, es por ello que mediante oficio de fecha 6 de Septiembre de 2018 el interesado entrega la documentación faltante.

Que con base a lo señalado anteriormente se expidió el Auto 1387 de fecha 3 de Octubre de 2018 y en cumplimiento de este, el funcionario comisionado por parte de la entidad realizó visita de inspección ocular al sitio de interés, manifestando en Informe Técnico con radicado INT- 228 de fecha 24 de Enero de 2019, las siguientes conclusiones:

2. DESARROLLO DE LA VISITA E INFORMACION PREVIA

El 06 de diciembre del 2018 se realizó la visita de evaluación ambiental a la comunidad indígena de Zapatamana, ubicada en zona rural del municipio de Albania, la visita se adelantó con el acompañamiento del señor Adolfo Gonzales, miembro de la comunidad. En campo se procedió a localizar las coordenadas del punto indicado en el formulario de solicitud de permiso de prospección y exploración de aguas subterráneas (Ver Fotografía 1 y Figura 1). De igual manera, se realizó un recorrido con el fin de identificar las características de la zona donde se localizará el pozo: cuerpos de agua cercanos, presencia de otros aprovechamientos de agua subterránea, fuentes potenciales de contaminación y cobertura vegetal.

Fotografía 1. Sitio de la Perforación.




Fuente: Corpoguajira, 2018.

2.1 Localización del proyecto

El área objeto de la solicitud se localiza en la comunidad indígena de Zapatamana, la misma está situada en cercanías del corregimiento de Ware Ware, zona rural del municipio de Albania, se recorren aproximadamente 10 km en carretera destapada desde el punto ubicado sobre el km 25, margen izquierda de la vía sentido Albania – Cuatro Vías. El punto donde se proyecta realizar la perforación se localiza en las coordenadas mostradas en la Tabla 1 y en el punto indicado en la Figura 1.

Figura 1. Localización de la perforación proyectada



Fuente: Google Earth, 2018.

Tabla 1. Ubicación geográfica

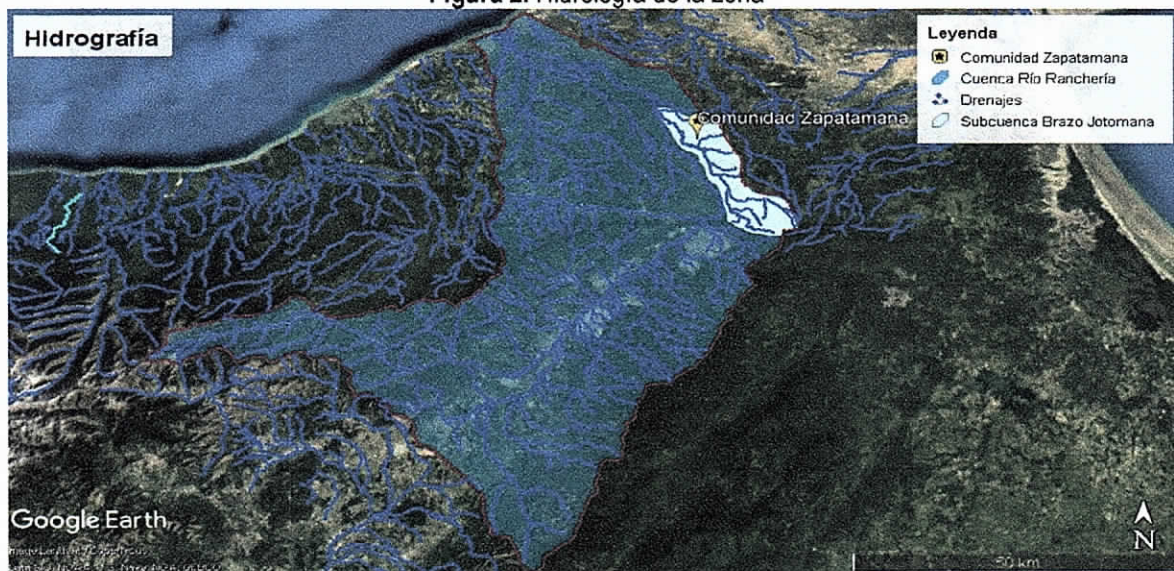
Zona	Coordenadas geográficas	
	Latitud	Longitud
Ubicación de la perforación proyectada	11° 20' 14.87" N	72° 34' 0.01" W

Fuente: Corpoguajira, 2018.

2.2 Hidrología: Fuentes superficiales cercanas

El punto de perforación se localiza sobre la Cuenca Rio Ranchería, en la subcuenca Brazo Jotomana (ver figura 2). Relativamente cerca al punto de captación proyectado se encuentran fuentes hídricas superficiales intermitentes como el arroyo Uruahamana y la Cañada Toropontain y algunos Jaweyes.

Figura 2. Hidrología de la zona



Fuente: Google Earth, 2018.

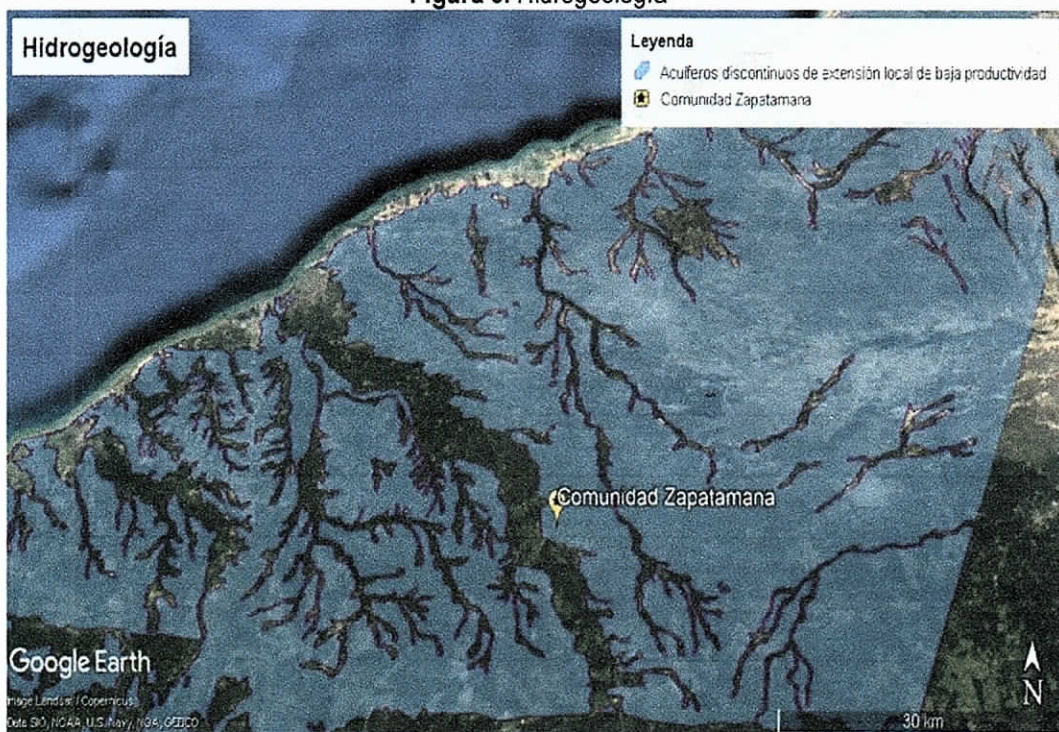
2.3 Hidrogeología regional y usuarios colindantes

La condición geológica del área muestra que la comunidad se ubica sobre rellenos cuaternarios arenosos saturados intercalados con arcillas con posibilidades acuíferas, depositados sobre formaciones sedimentarias terciarias correspondientes a la Formación Monguí.¹

La zona estudiada en la comunidad de Zapatamana, se caracteriza por la presencia de acuíferos discontinuos, libres y confinados de extensión local de baja productividad, conformados por sedimentos cuaternarios y rocas sedimentarias terciarias poco consolidadas de ambiente aluvial, lacustre, coluvial, eólico y marino marginal, (ver figura 3).

A 1 km aproximadamente del punto proyectado para la perforación del pozo en la comunidad de Zapatamana se encuentra el punto denominado las Cruces, allí hay pozo que funciona mediante un molino de viento y abastece al microacueducto con el mismo nombre, según comentan los miembros de la comunidad este suministra agua a gran parte de la comunidad, pero no es suficiente para satisfacer las necesidades de todos.

Figura 3. Hidrogeología



Fuente: Google Earth, 2018.

2.4 Actividades que se desarrollan cerca al pozo y cobertura vegetal

En los alrededores al punto donde se planea realizar el pozo, no se localiza actividad cercana diferente a las actividades cotidianas de la comunidad, la cobertura vegetal es escasa, de especies menores entre rastrojos, arbustos, cactus, y árboles de poco tamaño como trupillo. (Ver Fotografía 2).

¹ Estudios y diseños para la construcción de 90 unidades productivas en las comunidades Wayuu de la zona rural del municipio de Albania, La Guajira. 2017.

Fotografía 2. Cobertura vegetal



Fuente: Corpoguajira, 2018

2.5 Fuentes potenciales de contaminación

En áreas próximas al punto de perforación, no se evidenciaron fuentes potenciales de contaminación tales como pozas sépticas, cementerios, estaciones de servicio, lavadero de carros, pozos abandonados, residuos sólidos, campos de infiltración, entre otros.

3. EVALUACIÓN DE LA INFORMACIÓN TÉCNICA ENTREGADA

De acuerdo a lo establecido en el Decreto 1541 de 1978, Capítulo II Sección I Exploración de aguas subterráneas recogido en el Decreto 1076 de 2015, se realizó la evaluación de la información presentada por el peticionario del permiso de prospección y exploración de aguas subterráneas.

3.1 Perforación

Empresa perforadora: GHM Ingeniería LTDA

Sistema de perforación a emplear: Método rotativo por trituración (Triconos)

Profundidad de la perforación proyectada: 120 m.

3.2 Método de perforación del pozo

La perforación por método rotativo por trituración (Triconos), se realiza en el subsuelo con el objetivo de atravesar capas permeables que contengan agua (acuíferos) para ser captadas mediante un tubo ranurado. Este sistema se aplica en rocas de dureza media a alta, los diámetros de los barrenos varían entre 2" y las 17 ½". Este método de perforación es muy versátil ya que abarca una amplia gama de rocas, desde muy blandas, donde comenzó su ampliación, hasta las muy duras, donde han desplazado a otros sistemas.

3.3 Estudio geoeléctrico

Para el estudio geofísico de la zona se realizó un (1) Sondeo Eléctrico Vertical (SEV) con AB de 452 m, ubicado en las coordenadas mostradas en la tabla 2.

Tabla 2. Localización del SEV realizado en la comunidad de Zapatamana sistema de coordenadas WGS 84

SEV	Longitud	Latitud	A/B ½ (Metros)
1	72°34'0.01" W	11°20'14.87" N	452

Fuente: Estudios y diseños para la construcción de 90 unidades productivas en las comunidades Wayuu de la zona rural del municipio de Albania, La Guajira. 2017.

El modelo geológico-geofísico del SEV realizado en la comunidad de Zapatamana, está conformado por cinco (5) niveles de resistividades distintas, la información se encuentra resumida en la tabla 3. La primera capa es corresponde a suelo (1) con una resistividad menor a 5.78 Ohm-m y espesor de 1.5 metros. La capa (2) con un espesor de 4.2 metros, tope a los 1.5 m y resistividad de 5.78 Ohm-m, se interpreta como materiales finos con agua salobre. La siguiente capa está identificada en este modelo corresponde a Arcillas (3) con resistividad de 2.72 Ohm- m, tope a los 5.7 m y espesor de 2.9 metros. Luego se interpreta una capa de arenas y limos saturadas (4) con una resistividad de 16.2 Ohm-m, espesor de 22.4 metros y tope a los 8.6 metros. La penúltima capa interpretada (5) corresponde a arenas limosas, con una resistividad de 44.9 Ohm-m, tope a los 31 metros se interpretan como arenas limosas de la Formación Monguí. La última capa (6) corresponde a una capa con 113 Ohm-m de resistividad, tope a los 54 metros, y se identifica como arenas saturadas de la Formación Monguí.

Tabla 3. Interpretación SEV 1 – Comunidad de Zapatamana

N° SEV	N° Capa	Resistividad (Ohm-m)	Espesor (m)	Profundidad leída (m)	Correlación Hidrogeológica
SEV 1	1		1.5	0	Suelos
	2	5.78	4.2	1.5	Materiales finos, saturados con agua salobre
	3	2.72	2.9	5.7	Materiales finos, saturados con agua salada (Limo y arcillas)
	4	16.2	22.4	8.6	Materiales finos granulados saturados (Arenas, limos y arcillas)
	5	44.9	23	31	Suelos limosos, arenas, limos saturados. Saprolito areno-limoso
		113	46	54	Arenas medias, saturadas

Fuente: Estudios y diseños para la construcción de 90 unidades productivas en las comunidades Wayuu de la zona rural del municipio de Albania, La Guajira. 2017.

Teniendo en la cuenta lo descrito anteriormente, las posibilidades de perforación en el área estudiada son limitadas, debido a la presencia predominante de zonas con resistividades bajas, que se interpretan como capas con aguas salobres o con alto contenido de finos, lo que para ambos casos indica condiciones hidrogeológicas poco favorables para la extracción de aguas subterráneas, sin embargo, por debajo de los 12 m se observan zonas con posibilidades acuíferas, aunque con materiales duros.

Se recomienda construir un pozo de 120 m de profundidad con un diámetro de 8 ½", ensanchado a 12" y entubado a 6". A partir de este se puede definir la construcción de acuerdo con el caudal demandado y ofertado. Se recomienda realizar un registro eléctrico antes de encamisar el pozo y con la menor cantidad de lodo posible para verificar con exactitud las profundidades de las capas saturadas. ²

² Estudios y diseños para la construcción de 90 unidades productivas en las comunidades Wayuu de la zona rural del municipio de Albania, La Guajira. 2017.

4. CONSIDERACIONES

4.1 Informe técnico de exploración

El informe técnico final de exploración deberá contener los siguientes aspectos:

- *Ubicación del pozo perforado: La ubicación se hará por coordenadas geográficas y siempre que sea posible con base en cartas del Instituto Geográfico "Agustín Codazzi".*
- *Descripción de la perforación y copias de los estudios geofísicos.*
- *Profundidad y método de perforación.*
- *Perfil estratigráfico del pozo perforado, tengan o no agua; descripción y análisis de las formaciones geológicas, espesor, composición.*
- *Nivelación de cota del pozo con relación a las bases altimétricas establecidas por el Instituto Geográfico "Agustín Codazzi", niveles estáticos de agua contemporáneos a la prueba en la red de pozos de observación (si se tienen), y sobre los demás parámetros hidráulicos debidamente calculados.*
- *Registros eléctricos.*
- *Diseño definitivo del pozo.*
- *Características del sello sanitario.*
- *Desarrollo y limpieza: conclusiones y recomendaciones.*
- *Prueba de bombeo: Descripción de la prueba, resultados obtenidos (incluyendo parámetros hidráulicos y memorias de cálculo) y análisis de los mismos.*
- *Rendimiento real del pozo si fuere productivo (caudal de oferta) y posible caudal requerido por el usuario.*
- *Calidad de las aguas; análisis físico-químico y bacteriológico, en caso de que el pozo sea productivo, considerando para ello los usos proyectados. La toma de muestras y los análisis deberán ser realizados por laboratorios acreditados por el IDEAM.*

4.2 Aprovechamiento de recursos naturales

El agua requerida para la producción de lodo deberá ser tomada o adquirida de una fuente autorizada para uso industrial. Por otro lado, la grava necesaria para la adecuación del pozo deberá ser adquirida de un proveedor debidamente autorizado.

En caso de requerir remover cobertura vegetal, es necesario valorar lo estipulado en la normatividad ambiental vigente en cuanto al régimen de aprovechamiento forestal y la solicitud de los permisos pertinentes ante Corpoguajira.

Conforme a lo dispuesto en la normatividad ambiental vigente, se encuentra prohibido realizar cualquier tipo de vertimiento, tanto a agua como a suelo, de las aguas, lodos y/o residuos provenientes del proceso de prospección y exploración, sin contar con permiso previo por parte de la autoridad.

4.3 Manejo ambiental

Con respecto a las acciones de manejo ambiental establecidas para la construcción del pozo se tienen las siguientes consideraciones adicionales:

0959

ACCIÓN	CONSIDERACIONES
Despeje de cobertura vegetal	<p>En la apertura de la vía para el acceso de la maquinaria y las demás facilidades auxiliares, no se puede realizar el corte de árboles cuyo DAP sea mayor a 5 cm, en dado caso que se requiera, se deberá solicitar previamente a Corpoguajira el respectivo permiso de aprovechamiento forestal con los adjuntos correspondientes.</p> <p>El desmonte y descapote deberá realizarse única y exclusivamente en el espacio requerido para ello.</p> <p>Está prohibido realizar la quema de material vegetal (Decreto 948 de 1995).</p> <p>El suelo fértil y la capa vegetal deberán ser almacenados para revegetalizar las áreas una vez finalizadas las actividades.</p> <p>Para la protección de la fauna asociada a la cobertura vegetal a remover, está prohibida la caza de animales silvestres, hacer quemas o incendios para acorralar a los animales,</p> <p>Los residuos de material vegetal generados deberán ser dispuestos en un lugar apropiado para ello en el predio, alejado de cuerpos de agua.</p>
Manejo de combustibles y lubricantes	<p>En caso que se requiera realizar el cambio de aceites y lubricantes, y eventualmente reparaciones locativas in situ, exclusivamente para el taladro, se deberá disponer de un área impermeabilizada para evitar cualquier contacto entre los residuos aceitosos y el suelo y la vegetación.</p> <p>Para el caso en que se requiera abastecimiento de combustible se deberá disponer del tanque de almacenamiento con una barrera perimetral, en caso de derrames y evitar infiltraciones al subsuelo.</p> <p>Se debe contar al menos con un kit para la atención de derrames.</p> <p>El manejo de residuos peligrosos, tales como los residuos aceitosos, deberán ser manejados conforme a lo estipulado en el Decreto 4741 de 2005 y ser entregados a un tercero autorizado para su manejo, tratamiento y disposición final.</p>
Construcción de la piscina de lodos	<p>Se construirán dos piscinas para los fluidos de perforación, adicionalmente se cavará una piscina para la disposición de desechos de lodos y ripio.</p> <p>El material de excavación deberá ser acopiado para su posterior uso en el relleno y reconformación de las piscinas una vez finalizada la operación.</p> <p>Deberá conservarse la capa vegetal y el suelo fértil, los cuales deberán ser correctamente almacenados y mantenidos para ser empleados en el cubrimiento de las áreas intervenidas.</p> <p>Las piscinas a construir deberán estar cubiertas con material impermeabilizante para evitar la infiltración de líquidos al subsuelo.</p>
Manejo de residuos sólidos	<p>Los desechos de lodo y ripio deberán ser sometidos a secado, en zonas dispuestas para ello: impermeabilizadas y alejadas de cuerpos de agua.</p> <p>Los lodos secados deberán ser entregados a un tercero autorizado para su manejo, no podrán ser sepultados por debajo del horizonte del suelo, toda vez que se encontrarán contaminados con materiales químicos.</p> <p>Los residuos de tipo urbano (papel, cartón, vidrio) que no se encuentren contaminados con sustancias químicas, deberán ser separados en la fuente, almacenados y posteriormente entregados al servicio de recolección de basuras de Albania.</p> <p>Los residuos peligrosos como son los aceites usados, las baterías, envases y materiales contaminados con sustancias químicas, filtros, etc. deberán ser almacenados en obra en recipientes con su correspondiente señalización. Posteriormente deberán ser entregados a un gestor autorizado para su manejo y disposición final.</p> <p>Las entregas realizadas a terceros autorizados deberán contar con su respectiva acta para ser verificada por la autoridad ambiental.</p>
Abandono del sitio de perforación	<p>Una vez finalizada la prospección y exploración se deberá proceder a la restauración de las condiciones del terreno adecuando y limpiando tanto la zona</p>

ACCIÓN	CONSIDERACIONES
	<p>de perforación como los accesos y emplazamiento de utillaje y material auxiliar. Durante la etapa de abandono, el área deberá quedar libre de todo tipo de residuos sólidos y líquidos, incluyendo los accesos y zonas de emplazamiento de material.</p> <p>Se llevará a cabo el relleno de las piscinas con el mismo material de excavación almacenado. El área deberá ser reconformada y revegetalizada con el material vegetal y suelo fértil acopiado, incluyendo también los accesos y áreas de acopio de material y demás facilidades auxiliares.</p> <p>Para verificar el estado del predio, se deberá realizar un registro fotográfico antes y después de realizadas las obras.</p>

5. CONCEPTO TÉCNICO

Una vez analizado el resultado de los estudios existentes y realizada la visita de inspección, se recomienda otorgar al municipio de Albania a través de su alcalde titular, señor PABLO PARRA CORDOBA identificado con cedula de ciudadanía No. 11.794.013 de Quibdó-Chocó, el Permiso de Prospección y Exploración de Aguas Subterráneas para la perforación de un (1) pozo de 120 metros de profundidad, ubicado en las coordenadas WGS 11° 20' 14.87" N y 72° 34' 0.01" W, en predios de la comunidad indígena de Zapatamana, ubicada en jurisdicción del municipio de Albania, departamento de La Guajira, perteneciente al proyecto denominado "ESTUDIO Y DISEÑO PARA LA CONSTRUCCIÓN DE 90 UNIDADES PRODUCTIVAS EN LAS COMUNIDADES WAYUU DE LA ZONA RURAL DEL MUNICIPIO DE ALBANIA".

Que en razón y merito de lo anteriormente expuesto, el Director General Encargado de la Corporación Autónoma Regional de La Guajira - CORPOGUAJIRA,

RESUELVE:

ARTÍCULO PRIMERO: Otorgar al MUNICIPIO DE ALBANIA identificado con NIT No 839000360-0, Permiso de Prospección y Exploración para la construcción de un pozo de 120 metros de profundidad en la comunidad ZAPATAMANA con ubicación en las coordenadas WGS 11° 20' 14.87" N y 72° 34' 0.01" W, en jurisdicción del Municipio de Albania – La Guajira, según lo expuesto en la parte considerativa del presente acto administrativo.

PARAGRAFO: La expedición de Permiso para Prospección y Exploración de aguas subterráneas no implica en forma automática el otorgamiento de concesión (permiso para el aprovechamiento del recurso hídrico). Por tal motivo el Representante Legal del MUNICIPIO DE ALBANIA o quien haga las veces en el cargo deberá posteriormente solicitar la respectiva concesión de aguas subterráneas siempre y cuando las leyes así lo dispongan, anexando el diseño y las pruebas realizadas para la excavación del pozo. La viabilidad del otorgamiento de un permiso para explotar un pozo depende de muchos factores, entre ellos el diseño final del pozo (que sólo es conocido durante la fase de construcción del mismo), la calidad del agua captada, la destinación del recurso, la productividad del acuífero bajo explotación, las posibles fuentes de contaminación, entre otros.

ARTICULO SEGUNDO: El MUNICIPIO DE ALBANIA, debe cumplir con las siguientes obligaciones:

- Acorde a lo establecido en la NTC-5539 el periodo de tiempo durante el cual se lleve a cabo la prueba de bombeo deberá ser suficiente de manera tal que se alcancen las condiciones de equilibrio (estabilidad en el nivel de bombeo). Si no es posible alcanzar un nivel estable, la prueba no se finalizará sino hasta que se observe una tendencia clara a un nivel de bombeo consistente y se registra el fracaso en alcanzar el equilibrio. Se recomienda que, como mínimo, se lleve a cabo una prueba de 72h para acuíferos bajo el nivel de saturación (profundos); de igual manera, es conveniente hacer la gráfica y analizar los resultados en el campo, de forma simultánea a la realización de la prueba, de esta manera se evita prolongar innecesariamente la prueba o finalizarla antes de tiempo.

- De acuerdo al comportamiento de los abatimientos y recuperación de los niveles y el caudal de bombeo, se deberán obtener las características del acuífero como son: conductividad hidráulica y transmisividad. Durante las pruebas de bombeo, se deberá tomar datos de caudal y registrar tanto los niveles de abatimiento como los de recuperación una vez parado el mismo, tanto en el pozo bombeado como en el de observación. Teniendo en cuenta que en las primeras horas las variaciones de los niveles son mayores, tanto en el bombeo como en la recuperación, las mediciones se deberán realizar en intervalos cortos, aumentándose conforme avanza el bombeo. Se propone por ejemplo frecuencias de 0,1,2,3,4,5,6,7,8,9,10,12,14,16,18,20,25,30,40,50,60,75,90,105,120,150 y 180 minutos y posteriormente cada hora.
- La recuperación deberá medirse hasta alcanzar el nivel estático del pozo o por lo menos 90% del abatimiento total.
- Con al menos quince (15) días de anticipación, el titular del permiso deberá notificar a Corpoguajira el inicio de la prueba de bombeo del pozo, con el fin de que hacer el seguimiento respectivo.
- La prueba de bombeo se deberá realizar con el caudal máximo esperado en la vida útil del pozo, con el fin de identificar su capacidad y los abatimientos máximos probables. La capacidad estimada del pozo no puede ser superior al 70% de la máxima capacidad observada en la prueba inicial de bombeo.

ARTICULO TERCERO: El MUNICIPIO DE ALBANIA durante las labores de perforación del pozo, deberá además cumplir con las siguientes responsabilidades:

- Realizar el sellamiento o impermeabilización de las pozas sépticas que se encuentren funcionamiento dentro del predio antes de iniciar la construcción del pozo, esto con el fin de evitar la contaminación de las aguas subterráneas.
- Acatar todos los requerimientos técnicos cumpliendo con lo dispuesto por las normas técnicas colombianas para la perforación de pozos, en relación con la localización, especificaciones técnicas y procedimientos para la construcción (NTC 5539).
- Ejecutar el análisis de calidad de las aguas: análisis físico-químico y bacteriológico de las aguas a explotar, en caso de que el pozo sea productivo, considerando para ello los usos proyectados, incluyendo lo establecido en la Decreto 1076 de 2015 cuando corresponda. La toma de muestras y los análisis deberán ser realizados por laboratorios acreditados por el IDEAM.
- Acatar las pautas establecidas en el presente informe técnico respecto a cada una de las etapas del plan de trabajo; de igual manera, será responsable de acatar las medidas relacionadas con el aprovechamiento de los recursos naturales y el manejo ambiental establecidas en el presente documento (numerales 4.2 y 4.3).
- Informar oportunamente a Corpoguajira cualquier problema que ocurra durante la perforación del pozo exploratorio, que pueda representar un riesgo para la sostenibilidad de las aguas subterráneas.
- Permitir la entrada de los funcionarios de Corpoguajira encargados de realizar la supervisión de los trabajos al predio donde se realizará la perforación.
- Aplicar las respectivas medidas de seguridad industrial, de preservación de vestigios arqueológicos, entre otras.
- Al término del plazo establecido en el permiso de exploración de aguas subterráneas, el titular del permiso tiene un término de sesenta (60) días hábiles para entregar a Corpoguajira el informe técnico final de exploración, el cual deberá contener los aspectos establecidos en el presente informe técnico (numeral 4.1).

ARTICULO CUARTO: El término del presente permiso es de 6 meses, contados a partir de la ejecutoria de esta Resolución y podrá ser prorrogado previa solicitud del interesado de conformidad con la normatividad ambiental vigente.

ARTÍCULO QUINTO: CORPOGUAJIRA se reserva el derecho de revisar el permiso otorgado, de oficio o a petición de parte y podrá modificar unilateralmente de manera total o parcial, los términos y

condiciones de los mismos, cuando por cualquier causa se haya modificado las circunstancias tenidas en cuenta al momento de establecerlo y/o otorgar el permiso.

ARTICULO SEXTO: El MUNICIPIO DE ALBANIA a través de su representante legal será responsable civilmente ante la Nación y/o terceros, por la contaminación de los recursos naturales renovables, por la contaminación y/o afectación que puedan ocasionar sus actividades.

ARTICULO SEPTIMO: CORPOGUAJIRA se reserva el derecho de realizar visitas al sitio donde se pretende ejecutar el proyecto en mención, cuando lo considere necesario.

ARTICULO OCTAVO: Las condiciones técnicas que se encontraron al momento de la visita y que quedaron plasmadas en el Informe Técnico rendido por el funcionario comisionado deberán mantenerse, en caso de realizarse cambios en el permiso otorgado, deberá el peticionario reportarlo a CORPOGUAJIRA para su conocimiento, evaluación y aprobación.

ARTICULO NOVENO: El incumplimiento de las obligaciones establecidas en esta providencia y el desconocimiento de las prohibiciones y obligaciones contenidas en el Decreto 2811/74, Decreto 1076/15 y el Decreto 1333 de 2009, constituye causal de revocatoria del mismo, sin perjuicio de las demás sanciones a que haya lugar por infracción de las disposiciones legales en la materia.

ARTICULO DECIMO: Esta Resolución deberá publicarse en la página WEB y en el Boletín oficial de CORPOGUAJIRA, para lo cual se corre traslado a la Secretaría General.

ARTICULO DECIMO

PRIMERO: Por la Subdirección de Autoridad Ambiental de esta Corporación, notificar al Representante Legal del MUNICIPIO DE ALBANIA – La Guajira o a su apoderado debidamente constituido, de la decisión contenida en esta resolución.

ARTICULO DECIMO

SEGUNDO: Por la Subdirección de Autoridad Ambiental de esta Corporación, notificar al Procurador Ambiental, Judicial y Agrario Seccional Guajira o a su apoderado.

ARTICULO DECIMO

TERCERO: Correr traslado al Grupo de Seguimiento Ambiental para lo de su competencia.

ARTICULO DECIMO

CUARTO: Contra la presente resolución procede el recurso de reposición conforme a lo establecido en la ley 1437 de 2011.

ARTICULO DECIMO

QUINTO: La presente resolución rige a partir de la fecha de su ejecutoria.

NOTIFÍQUESE, PUBLÍQUESE Y CÚMPLASE

Dada en Riohacha, Capital del Departamento de La Guajira, a los

15 ABR 2019


SAMUEL LANA O ROBLES
Director General Encargado

Proyectó: F. Mejía
Revisó: J. Barro
Aprobó: C. López