

Prosperidad, Paz y Sostenibilidad



Prosperidad, Paz y Sostenibilidad

Informe de Avance de la Ejecución del Plan de Acción 2016 - 2019
31 de diciembre de 2019

ASAMBLEA CORPORATIVA

Jhon Fuentes Medina
Gobernador Departamento La Guajira. (E)

Juan Carlos Suaza Móvil
Alcalde Distrital Riohacha

Pablo Parra Córdoba
Alcalde Municipal Albania

Jorge Alberto Cerchiaro Figueroa
Alcalde Municipal Barrancas

Bienvenido José Mejía Brito
Alcalde Municipal Dibulla

Pedro Javier Guerra Chinchía
Alcalde Municipal Distracción

María Isabel Zabaleta Quintero
Alcalde Municipal El Molino

Misael Arturo Velásquez Granadillo
Alcalde Municipal Fonseca

Rafael Ángel Ojeda Brito
Alcalde Municipal Hatonuevo

José Amiro Morón Núñez
Alcalde Municipal La Jagua del Pilar

José Carlos Molina Becerra
Alcalde Municipal Maicao.

Aldemar Ibarra Mejía
Alcalde Municipal Manaure

Luis Manuel Daza Mendoza
Alcalde Municipal San Juan del Cesar

Luis Enrique Solano Redondo
Alcalde Municipal Uribia

Giovanny Javier Ramos Barros
Alcalde Municipal Urumita

Luis Alberto Baquero Daza
Alcalde Municipal Villanueva

Informe de Avance de la Ejecución del Plan de Acción 2016 - 2019
31 de diciembre de 2019

CONSEJO DIRECTIVO

Presidente
Jhon Fuentes Medina
Gobernador Departamento La Guajira (E)

Hernán Jaramillo Pinto
Delegado Presidencia de la República

Luis Fernando Ospina Reyes
Delegado Ministerio de Ambiente y Desarrollo Sostenible

Pablo Parra Córdoba
Alcalde Municipal Albania

María Isabel Zabaleta Quintero
Alcalde Municipal El Molino

Misael Arturo Velásquez Granadillo
Alcalde Municipal Fonseca

Luis Enrique Solano Redondo
Alcalde Municipal Uribia

Harold Mindiola Páez
Representante Organizaciones no Gubernamentales

Ildemaro Vega Ibarra
Representante Organizaciones no Gubernamentales

Zoila Brito Inciarte
Representante Comunidades Indígenas

Harold Pavajeau Ovalle
Representante del Sector Privado

Edward Sierra Ochoa
Representante del Sector Privado

Yoanis Mejía Mendoza
Representante Comunidades Negras

Informe de Avance de la Ejecución del Plan de Acción 2016 - 2019
31 de diciembre de 2019

COMITÉ DE DIRECCIÓN

LUIS MANUEL MEDINA TORO
Director General

ENRIQUE RAFAEL QUINTERO BRUZÓN
Director Territorial Sur

ZORAIDA SALCEDO MENDOZA
Secretaria General

ELIUMAT ENRIQUE MAZA SAMPER
Subdirector de Autoridad Ambiental

SAMUEL LANA O ROBLES
Subdirector de Gestión Ambiental

YERLIS YANET CARABALLO ROBLE
Jefe Oficina Asesora de Planeación

MARÍA JOSÉ BRUGES GONZALEZ
Jefe Oficina de Control Interno

ARMANDO NICOLAS PABON GOMEZ
Jefe Oficina Asesora Jurídica

YELDIS CELEDON VILLA
Asesora de Dirección

DAVIANIS PAULINA ACOSTA ÁVILA
Asesora de Comunicaciones

Informe de Avance de la Ejecución del Plan de Acción 2016 - 2019
31 de diciembre de 2019

COORDINADORES DE GRUPO

CRISTIAN ANDRÉS ROYS BRITO
Gestión Financiera

FABIAN MOLINA MARTINEZ
Talento Humano

YURI PAULIN HURTADO GARCÍA
Ecosistemas y Biodiversidad

JULIO CÚRVELO REDONDO
Administración Integral del Recursos Hídrico

MARÍA ANGÉLICA EGURROLA HINOJOSA
Educación Ambiental

JAIKER GOMEZ SIERRA
Laboratorio Ambiental

FERNANDO PRIETO VARGAS
Coordinador Grupo de Evaluación, Control y Monitoreo Ambiental.

CARLOS GUSTAVO LÓPEZ ÁVILA
Coordinador Grupo de Seguimiento Ambiental.

YELKIN JAIR BARROS REDONDO,
Coordinador Grupo de Licenciamiento, permisos y Autorizaciones Ambientales.

YOVANY DELGADO MORENO
Ordenamiento Territorial

GRUPO DE APOYO

FARE JOSE ROMERO PELAEZ
PAOLA MARGARITA SANGUINO DUQUE

Informe de Avance de la Ejecución del Plan de Acción 2016 - 2019
31 de diciembre de 2019

CONTENIDO

I. GESTIÓN AMBIENTAL	9
Programa 1: Ordenamiento Ambiental Territorial	11
Proyecto: 1.1.-Planificación, Ordenamiento e Información Ambiental Territorial.	11
Proyecto: 1.2. Gestión del Riesgo y Adaptación al Cambio Climático.	13
Proyecto: 1.3. Gestión del Conocimiento y Cooperación Internacional.	18
PROGRAMA II	23
1.2. GESTION INTEGRAL DEL RECURSO HIDRICO	23
Programa 2: Gestión Integral del Recurso Hídrico.	24
Proyecto 2.1. Administración de la Oferta y la Demanda del Recurso Hídrico Vigencia 2014.-	24
Proyecto 2: Monitoreo de la Calidad del Recurso Hídrico.-	32
PROGRAMA III	34
1.3 BOSQUES BIODIVERSIDAD Y SERVICIOS ECOSISTEMICOS	34
Programa 3: Bosques, Biodiversidad y Servicios Ecosistémicos.-	35
Proyecto 3.1. Ecosistemas Estratégicos Continentales y Marinos.	35
Proyecto 3.2. Protección y Conservación de la Biodiversidad.	45
Proyecto 3.3. Negocios Verdes y Sostenibles.	54
PROGRAMA IV	56
Programa 4: Gestión Ambiental Sectorial y Urbana.-	57
4.1. Gestión Ambiental Urbana.-	57
Proyecto 4.2. Gestión Ambiental Sectorial.-	63
PROGRAMA V	68
Programa 5.-: Educación Ambiental.-	69
Proyecto 5.1.-Cultura Ambiental.	69
Proyecto 5.2.-Participación Comunitaria.-	72
PROGRAMA VI	76
Programa 6.-Calidad Ambiental.	77
Proyecto 6.1.- Monitoreo y Evaluación de la Calidad de los Recursos Naturales y la Biodiversidad.	77
Proyecto 6.2. Calidad del Aire.-	86
Programa Institucional No. 7 Buen Gobierno para la Gestión Ambiental.	88
7.1.1. Cumplimiento de la Gestión Misional y de Gobierno.	88
7.1.2. Transparencia, participación y servicio al ciudadano.	91
Gestión Jurídica	98
OTROS INFORMES	119
Anexo 4. Matriz de Seguimiento a la Gestión y Avance en las Metas Físicas y Financieras del Plan de Acción Cuatrienal 2016- 2019, a 30 de Junio de 2018.	128

Informe de Avance de la Ejecución del Plan de Acción 2016 - 2019
31 de diciembre de 2019

PRESENTACIÓN

En el presente informe se describen los logros de la Corporación Autónoma Regional de La Guajira relacionados con el cumplimiento de las metas propuestas en su Plan de Acción 2016-2019. En la Tabla 1, se evidencia el grado de cumplimiento de las metas físicas y metas financieras por programas y proyectos del Plan de Acción 2016 - 2019 correspondiente año 2019. El avance total de las metas físicas con corte a 31 de diciembre para la vigencia 2019 fue del 82%, el avance de metas financieras del 65% en compromisos.

Tabla 1. Cumplimiento de las metas físicas y metas financieras por programas y proyectos del Plan de Acción 2016 2019

Programa	Proyecto	Avance Físico (%)	Avance Financiero (Compromisos) (%)	Avance Financiero (Pagos) (%)
1. Ordenamiento Ambiental Territorial	Total Programa 1	91	79	74%
	Planificación, Ordenamiento e Información Ambiental.	79	78	72%
	Gestión del Riesgo y Adaptación al Cambio climático.	93	82	68%
	Gestión del Conocimiento y Cooperación Internacional.	100	84	90%
2. Gestión Integral del Recurso Hídrico	Total Programa 2	64	61	66%
	Administración de la Oferta y la Demanda del Recurso Hídrico Superficiales y Subterráneos.	34	61	65%
	Calidad del Recurso Hídrico.	94	61	67%
3. Bosques, Biodiversidad y Servicios Ecosistémicos	Total Programa 3	86	64	67%
	Ecosistemas Estratégicos, Continentales y Marinos.	61	61	61%
	Protección y Conservación de la Biodiversidad	98	70	81%
	Negocios Verdes y Sostenibles.	100	70	57%
4. Gestión Ambiental Sectorial y Urbana	Total Programa 4	91	86	83%
	Gestión Ambiental Urbana.	81	81	87%
	Gestión Ambiental Sectorial.	100	91	80%
5. Educación Ambiental	Total Programa 5	97	72	82%
	Cultura Ambiental.	97	75	83%
	Participación Comunitaria.	97	67	79%
6. Calidad Ambiental	Total Programa 6	56	34	80%
	Monitoreo, evaluación y Seguimiento de la calidad de los recursos naturales y la biodiversidad.	81	80	80%
	Calidad del Aire.	30	9	80%
Total		81	57	82%

Fuente: Corpoguajira

Informe de Avance de la Ejecución del Plan de Acción 2016 - 2019

31 de diciembre de 2019

En la Tabla 2, se presenta la relación de recursos de inversión por programas y proyectos: Los recursos que a continuación se relacionan provienen de Recursos Propios de la Corporación, Aportes de Presupuesto General de la Nación APN, Fondo de compensación Ambiental FCA y Sistemas General de Regalías, SGR.

Tabla 2. Recursos de inversión por programas y proyectos

Programas y Proyectos	Presupuestado	Comprometido	Pagado
TOTAL, INVERSION	11.455.330.337,00	6.545.622.230,00	4.788.443.715,86
Programa 1. Ordenamiento Ambiental Territorial	1.524.662.661,00	1.207.345.332,00	889.034.378,00
Proyecto 1.1. Planificación, Ordenamiento e Información Ambiental Territorial	1.099.239.109,00	853.678.442,00	610.809.707,00
Proyecto 1.2. Gestión del Riesgo y adaptación al Cambio Climático.	216.167.512,00	177.526.718,00	120.417.520,00
Proyecto 1.3. Gestión del conocimiento y Cooperación Internacional.	209.256.040,00	176.140.172,00	157.807.151,00
Programa 2. Gestión Integral del Recurso Hídrico	1.902.313.385,00	1.159.097.796,00	767.648.257,00
Proyecto 2.1. Administración de la oferta y demanda del recurso hídrico. (Superficiales y subterráneas).	1.128.283.823,00	683.205.509,00	447.103.546,00
Proyecto 2.2. Monitoreo de la calidad del recurso hídrico.	774.029.562,00	475.892.287,00	320.544.711,00
Programa 3. Bosques, Biodiversidad y Servicios Ecosistémicos.	2.760.625.165,00	1.767.234.790,00	1.177.008.779,00
Proyecto 3.1. Ecosistemas estratégicos continentales y marinos Costeros	1.885.429.874,00	1.158.255.599,00	702.397.164,00
Proyecto 3.2. Protección y conservación de la biodiversidad.	773.582.314,00	538.259.826,00	434.498.526,00
Proyecto 3.3. Negocios verdes y sostenibles.	101.612.977,00	70.719.365,00	40.113.089,00
Programa 4. Gestión Ambiental Sectorial y Urbana	683.626.488,00	585.512.680,00	486.449.053,00
Proyecto 4.1. Gestión Ambiental Urbana	337.167.627,00	271.636.839,00	235.588.675,00
Proyecto 4.2. Gestión Ambiental Sectorial	346.458.861,00	313.875.841,00	250.860.378,00
Programa 5. Educación Ambiental	710.786.934,00	512.627.960,00	418.354.086,00
Proyecto 5.1. Cultura Ambiental	453.401.907,00	339.164.660,00	282.102.002,00
Proyecto 5.2. Participación Comunitaria	257.385.027,00	173.463.300,00	136.252.084,00
Programa 6. Calidad Ambiental	3.873.315.704,00	1.313.803.672,00	1.049.949.162,86
Proyecto 6.1. Monitoreo, evaluación y Seguimiento de la calidad de los recursos naturales y la biodiversidad.	1.349.840.153,00	1.083.587.118,00	865.109.441,86
Proyecto 4.3. Calidad del aire	2.523.475.551,00	230.216.554,00	184.839.721,00

Fuente: Corpoguajira

I. GESTIÓN AMBIENTAL



Informe de Avance de la Ejecución del Plan de Acción 2016 - 2019
31 de diciembre de 2019

Programa 1: Ordenamiento Ambiental Territorial

Objetivo: Asesorar a los municipios ubicados en el área de la jurisdicción de CORPOGUAJIRA, en la incorporación de las variables ambiental y gestión del riesgo en los planes de desarrollo y de ordenamiento, identificando, georreferenciando y cartografiando áreas críticas sobre las cuales se puedan formular proyectos articulados a los procesos de planificación que consideren acciones direccionadas a la solución de problemas ambientales, buscando armonizar la política ambiental y especialización territorial. En la Tabla 3, se describen los propósitos de cada uno de los proyectos asociados a este programa.

Tabla 3. Proyectos de programa Ordenamiento Ambiental

Proyectos	Propósito
1.1.- Planificación, Ordenamiento e Información Ambiental Territorial.	Fortalecer la gestión ambiental territorial dentro de la jurisdicción de la corporación.
1.2.-Gestión del Riesgo y Adaptación al Cambio Climático.	Formulación e implementación de estrategias de mitigación del riesgo asociado al cambio climático y la identificación de áreas vulnerables en los municipios de la jurisdicción de Corpoguajira, y el asesoramiento técnico y social para la formulación de planes de gestión del riesgo y de adaptación al cambio climático.
1.3.-Gestión del Conocimiento y Cooperación Internacional.	Gestión del conocimiento para el aprovechamiento sostenible de Recursos Naturales, para fomentar la investigación, el conocimiento y saberes sobre el medio ambiente, concretando las acciones operativas contempladas en el Plan de Gestión Ambiental PGAR y el Plan de Acción Cuatrienal PAC, en proyectos específicos, contribuyendo a la integración y articulación de los procesos de planificación.

Fuente: CORPOGUAJIRA

Proyecto: 1.1.-Planificación, Ordenamiento e Información Ambiental Territorial.

1.1.1. Formulación y ajuste de los POMCAS de las sub zonas hidrográficas y niveles subsiguientes y Planes de Manejo de Microcuencas (PMM).

1.1.1.1. Logros Alcanzados.

Fases formuladas de los POMCAS de las Sub Zonas hidrográficas de los ríos Tapias, Tomarrazón – Camarones y otros directos al Caribe y el Nivel Subsiguiente del Río Ancho y otros directos al Caribe, pendiente la consulta previa.

1.1.1.2. Número de población beneficiada:

1.1.1.3. Ubicación geográfica beneficiados/ proyecto:

1.1.2. Seguimiento a la ejecución de los POMCAS, PMA y PMM formulados.

1.1.2.1. Logros Alcanzados.

Se desarrolló el seguimiento a los POMCAS de los ríos Ranchería, Tapias, Camarones y Carraipía, y al Plan de Manejo Ambiental – PMA del acuífero de Maicao; a través de la consolidación y análisis de la información referente a proyectos y acciones ejecutadas por la Corporación y por los entes territoriales, que apuntan al cumplimiento de los planes mencionados. Lo anterior permitió evaluar el avance físico y financiero de cada uno de los instrumentos objeto de seguimiento.

1.1.2.2. Ubicación geográfica beneficiados/ proyecto: Corpoguajira

Porcentaje de Planes de Ordenación y Manejo de Cuencas (POMCAS), Planes de Manejo de Acuíferos (PMA) y Planes de Manejo de Microcuencas (PMM) en ejecución con seguimiento: 100%.

Evidencias: Matrices e informes de seguimiento de cada instrumento objeto de seguimiento.

1.1.3. Asesoría a los municipios en la revisión y ajuste de los POT e incorporación de los determinantes ambientales.

1.1.3.1. Logros Alcanzados.

Se asesoró a través de mesas de trabajo a 15 municipios en POT.

1.1.3.2. Ubicación geográfica beneficiados/ proyecto: 15 Municipios del Departamento de La Guajira.

Porcentaje de municipios asesorados o asistidos en la inclusión del componente ambiental en los procesos de planificación y ordenamiento territorial, con énfasis en la incorporación de las determinantes ambientales para la revisión y ajuste de los POT: 100%

Informe de Avance de la Ejecución del Plan de Acción 2016 - 2019 31 de diciembre de 2019

Evidencias: Acta de reunión, listado de asistencia y evidencias fotográficas.

1.1.4. Seguimiento a la ejecución de los Planes de manejo ambiental como apoyo a la planificación ambiental.

1.1.4.1. Logros Alcanzados.

1.1.4.2. Ubicación geográfica beneficiados/ proyecto. La Guajira.

Planes de Manejo Ambiental con seguimiento: 100%

Evidencias: Informe y matriz de seguimiento de los planes de manejo ambiental

1.1.5. Seguimiento y evaluación a la ejecución de los POT.

1.1.5.1. Logros Alcanzados.

Municipios de Riohacha y Albania actualizando información sobre la ejecución de los POT.

1.1.5.2. Ubicación geográfica beneficiados/ proyecto: Riohacha y Albania

Porcentaje de municipios con seguimiento al cumplimiento de los asuntos ambientales concertados en los POT adoptados: 100%

1.1.6. Operación, integración, actualización y administración del Sistema de Información Ambiental. (SIAC)

1.1.6.1. Logros Alcanzados.

Se reportó toda la información esperada por reportar hasta el mes de Diciembre (Registro de usuarios del recurso hídrico, puntos de monitoreo de calidad del agua y la caracterización físico-química de los cuerpos de aguas)

1.1.6.2. Número de Población Beneficiada: 180.910 personas.

1.1.6.3. Ubicación geográfica beneficiados/ proyecto: La Guajira

Porcentaje de actualización y reporte de la información en el SIAC: 58%

1.1.7. Elaboración y actualización de cartografía temática de proyectos y acciones como aporte al SIG de la Corporación

1.1.7.1. Logros Alcanzados: 160 mapas elaborados

1.1.7.2. Número de Población Beneficiada.

1.1.7.3. Ubicación geográfica beneficiados/ proyecto:

Porcentaje de Mapas temáticos elaborados: 100%

Evidencias: Mapas elaborados para Certificaciones de Uso y solicitudes de los profesionales de Gestión y Autoridad Ambiental.

1.1.8. Delimitación y zonificación del páramo seco Cerro Pintao y los humedales priorizados en Corpoguajira.

1.1.8.1. Logros Alcanzados: Se delimitó, zonificó y se definieron régimen de usos del páramo Cerro Pintao los cuales fueron adoptados mediante Acuerdo de Consejo Directivo # 026 del 26 de Septiembre de 2019

Se ejecuta el proyecto Estudio De Delimitación De Humedales Continentales En El Departamento De La Guajira, el cual termina en noviembre /19.

1.1.8.2. Número de Población Beneficiada. 180.910 personas.

1.1.8.3. Ubicación geográfica beneficiados/ proyecto: Urumita, La Jagua del Pilar, Riohacha, Dibulla, Maicao, Fonseca.

Porcentaje de páramos delimitados por el MADS, con zonificación y régimen de usos adoptados por la CAR: 100%

Informe de Avance de la Ejecución del Plan de Acción 2016 - 2019 31 de diciembre de 2019

Proyecto: 1.2. Gestión del Riesgo y Adaptación al Cambio Climático.

1.2.1. Asesoría a los entes territoriales en la inclusión de acciones de cambio climático en los instrumentos de planificación territorial.

1.2.1.1. Logros Alcanzados.

Se gestionaron espacios para el desarrollo de asesorías técnicas en el componente de cambio climático con 5 Municipios, desarrollándose de forma satisfactoria en los municipios de Uribía, Albania y San Juan Del Cesar.

Del mismo modo, Durante el 2019 se realizaron mesas de trabajo y talleres de capacitación brindando asesoría a los municipios de Riohacha, Dibulla, Manaure, Uribía, Maicao, Albania, Hatonuevo, Barrancas, Fonseca, Distracción, San Juan del Cesar, el Molino, Urumita, Villanueva, La Jagua del Pilar.

Igualmente se realizó taller con la Gobernación para incluir el componente en el plan de ordenamiento departamental. Adicionalmente, se hicieron mesas técnicas con Dibulla, Uribía, Albania, Barrancas, Urumita, Villanueva y El Molino.

1.2.1.2. Ubicación geográfica beneficiados/ proyecto: 16 Entes Territoriales

Porcentaje de entes territoriales asesorados en la incorporación, planificación y ejecución de acciones relacionadas con cambio climático en el marco de los instrumentos de planificación territorial: 100%

Evidencias: Actas de reunión, listados de asistencia y fotos.

1.2.2 Realización de capacitaciones, difusión de conocimientos en cambio climático a la comunidad en general, basado en la estrategia de educación, formación y sensibilización a públicos.

1.2.2.1. Logros Alcanzados.

- Capacitación en normatividad y contextualización del cambio climático en la territorial del Sur en Fonseca (19/02/2019). 14 personas.
- Capacitación a comunidad indígena de Potrerito en zona rural de Distracción (06/02/19) 16 personas.
- Capacitación a líderes brigadistas forestales de zona rural de Riohacha (26/02/19) 16 personas.
- Difusión de conocimientos sobre resiliencia agroclimática a partir de la Mesa Técnica Agroclimática de Magdalena, Cesar y Guajira (01/03/19).
- Capacitación a comunidad agropecuario de la Playa y el Totumo en zona rural de Riohacha (16/03/19). 19 personas.
- Capacitación a comunidad en el Sena Comercial en el Distrito de Riohacha. 87 asistentes (30/04/2019).
- Capacitación a comunidad en el Sena de la ciudad de Maicao. Más de 104 asistentes (02/05/2019).
- Capacitación a comunidad en el Sena industrial en el distrito de Riohacha. 22 asistentes (03/05/2019).
- Capacitación a comunidad estudiantil en el Distrito de Riohacha. Más de 43 asistentes (05/06/2019).
- Capacitación a comunidad y a funcionarios de instituciones públicas del municipio de Uribia en la mesa intersectorial en cambio climático y sus efectos en la salud pública. Más de 26 asistentes (18/06/2019).
- Capacitación a profesionales y delegados de COTSA en Riohacha. 19 asistentes (26/06/2019).
- Difusión de conocimientos sobre estrategia regional y local en cambio climático para la conservación y gobernanza de cuencas hidrográficas. Riohacha, 22 asistentes (10/07/2019).
- Difusión de conocimientos sobre estrategia regional y local en cambio climático para articulación interinstitucional. Riohacha, 7 asistentes (27/08/19).
- Dos (2) Capacitaciones a representantes de diferentes instituciones sectoriales, Riohacha, 17 asistentes en total (25/09/19)
- Socialización conocimientos en el desarrollo de la X mesa de calidad de agua y cambio climático, 27 asistentes (01 – 10 - 19).
- Capacitación a estudiantes indígenas en zona rural de Uribía en el Encuentro “la tierra tiene la palabra”. 39 asistentes (16 – 10- 19).
- Capacitación a representantes de diferentes instituciones sectoriales del agro. 8 asistentes (22- 11- 19).
- Difusión de conocimientos sobre estrategias del Plan Integral de Gestión del Cambio Climático (27- 11- 19) más de 15 asistentes.

Informe de Avance de la Ejecución del Plan de Acción 2016 - 2019 31 de diciembre de 2019

1.2.2.2. Número de población beneficiada. 433 personas asistentes a capacitaciones y eventos e difusión de información.

1.2.2.3. Ubicación geográfica beneficiados/ proyecto: Departamento de La Guajira, áreas urbanas y rurales de los Municipios de Fonseca, Distracción, Riohacha, Uribía, Maicao.

Indicador: Ejecución de acciones en mitigación de GEI y/o adaptación al cambio climático 20 Acciones. Nivel de cumplimiento 100%.

Documentos en físico y en magnético. Listados de asistencia, fotos, oficios, actas de reunión.

1.2.3 Formulación de proyectos de mitigación basados en las estrategias ECDBC y ENREDD en los municipios del departamento.

1.2.3.1. Logros Alcanzados.

- En formulación el proyecto denominado “Restauración Ecológica de Manglar como medida ante el Cambio Climático en los municipios de Dibulla, Riohacha, Manaure y Uribia, zona de la Media y Alta Guajira”, en el cual se incorporará un componente de mitigación.
- proyecto formulado con componente de adaptación al cambio climático denominado Implementación de Arreglo Agroforestal en la Comunidad Indígena de ATY-GUMAKE, municipio de Dibulla, La Guajira, el cual fue presentado a la convocatoria Colombia Sostenible

1.2.3.2. Número de población beneficiada. 1.012.926 personas

1.2.3.3. Ubicación geográfica beneficiados/ proyecto: Dibulla, Riohacha, Manaure y Uribia.

1.2.4 Formulación proyectos de adaptación al cambio climático en los municipios del Departamento de La Guajira.

1.2.4.1. Logros Alcanzados.

- Se apoyó en la formulación del proyecto implementación de acciones de adaptación al cambio climático en comunidades indígenas del departamento de La Guajira.
- En la formulación del proyecto denominado “Restauración Ecológica de Manglar como medida ante el Cambio Climático en los municipios de Dibulla, Riohacha, Manaure y Uribia, zona de la Media y Alta Guajira”, en el cual se incorporará un componente de adaptación eco sistémica.
- proyecto formulado con componente de adaptación al cambio climático denominado Implementación de arreglo agroforestal en la comunidad indígena de ATY-GUMAKE, municipio de Dibulla, La Guajira, el cual fue presentado a la convocatoria Colombia Sostenible.

1.2.4.2. Número de población beneficiada. 1.012.926 personas.

1.2.4.3. Ubicación geográfica beneficiados/ proyecto: Dibulla, Riohacha, Manaure y Uribia.

1.2.5. Acompañamiento al ente territorial en la formulación e implementación del plan Integral al cambio climático.

1.2.5.1. Logros Alcanzados.

- Revisión del documento y presentación de los resultados del estudio a los entes territoriales del Departamento de La Guajira
- Se solicitó a la Gobernación de manera formal la adopción del PIGCC.
- Se han adelantado asesorías para promover la inclusión de las estrategias de este plan en los POT. Así mismo, se encuentran en formulación las iniciativas para la implementación de los proyectos propuestos en el PIGCC.
- Se consolidó la mesa departamental de cambio climático a partir de la cual se proyectará la implementación del PIGCC.
Así mismo, se apoyó la construcción del documento a través del cual la Asamblea adoptará el PIGCC.
- En el cuarto trimestre se presentó la propuesta ante la Asamblea Departamental quienes la evaluaron para su adopción.

1.2.5.2. Número de población beneficiada: 1.012.926 Habitantes.

1.2.5.3. Ubicación geográfica beneficiados/ proyecto: La Guajira.

1.2.6. Ejecución de acciones conjuntas en beneficio de la región, el país y las instituciones miembros del Nodo Regional de Cambio Climático Caribe e Insular, en el ámbito del cambio climático.

1.2.6.1. Logros Alcanzados.

Informe de Avance de la Ejecución del Plan de Acción 2016 - 2019 31 de diciembre de 2019

- Reuniones para organización la mesa Departamental de Cambio Climático de La Guajira con la Administración Temporal del sector salud para la Guajira. (13/03/19 y 26/03/19)
- Trabajo conjunto con el ministerio de ambiente en el marco de la agenda de fortalecimiento de los Nodos a través de reuniones virtuales y webinar para aumentar conocimiento en la guía Abe.
- Participación en la mesa MRV a nivel nacional (en línea)
- Primer encuentro del año 2019 del Nodo Regional de Cambio Climático Caribe e Insular donde se dieron a conocer los avances en el cumplimiento del plan de acción del Nodo. El 24 y 25 de abril del 2019 en la ciudad de Barranquilla.
- Reunión para concertar la conformación de la Mesa de cambio Climático de La Guajira. (13/06/2019), (26/06/2019).
- Segunda reunión del NORECCI de manera virtual, en la cual se conectaron representantes de más de 19 instituciones del Nodo Caribe e Insular, y se trataron entre otros temas los detalles del próximo encuentro (15/08/2019).
- Se realizó el 3 Encuentro del NORECCI en la ciudad de Santa Marta, en las Instalaciones del Invermar, presentando los avances en el cumplimiento del Plan del Nodo por parte de la mayoría de las entidades miembro y se realizaron los talleres “de la planificación a la acción” en adaptación y mitigación con Fondo Acción, se realizaron los días 18, 19 y 20 de septiembre.
- primera Mesa Departamental de Cambio Climático de la Guajira, 27 asistentes (01 – 10 - 19).
- Representación del NORECCI en el evento Foro Caribe de Cambio Climático en la ciudad de Cartagena el 15 y 16 de octubre.
- Acompañamiento consolidación Mesa Departamental de Cambio Climático de Sucre.
- Presentación de avances NORECCI en Encuentro Nacional de Nodos de Cambio Climático.
- Reuniones para la articulación con Fondo Acción para adelantar procesos de fortalecimiento al NORECCI.

1.2.6.2. Ubicación geográfica beneficiados/ proyecto: Región Caribe.

Indicador: Ejecución de acciones para el fortalecimiento del Nodo Regional de Cambio Climático Caribe e Insular: 2 acciones de 2 programadas. Nivel de cumplimiento: 100%

Evidencias: Listados de asistencia, memorias de reuniones

1.2.7. Realización de capacitaciones, difusión de conocimientos en gestión del riesgo, a consejos municipales, sectores productivos y la comunidad en general.

1.2.7.1. Logros Alcanzados.

- Capacitación sobre gestión de incendios forestales (18/01/19). 15 personas.
- Acompañamiento y difusión de conocimientos a Consejo Municipal de Gestión del Riesgo de Desastres de Hatonuevo ante desabastecimiento hídrico desde 2018 (23/01/19). 16 personas.
- Acompañamiento y difusión de conocimientos a Consejo Municipal de Gestión del Riesgo de Desastres de Hatonuevo ante solicitud de declaratoria de calamidad por impactos del desabastecimiento hídrico (30/01/19). 18 personas.
- Acompañamiento y difusión de conocimientos a Consejo Municipal de Gestión del Riesgo de Desastres de Dibulla ante impactos de la temporada seca y emergencia en Rio Cañas (07/02/19). 12 personas.
- Acompañamiento y difusión de conocimientos a Consejo Municipal de Gestión del Riesgo de Desastres de Riohacha ante contingencia por impactos de la temporada seca (18/02/19). 20 personas.
- Capacitación en normatividad y contextualización de gestión de incendios forestales a bomberos Distracción, Fonseca, Barrancas, San Juan del Cesar, (19/02/2019). 14 personas
- Acompañamiento y difusión de conocimientos a Consejo Municipal de Gestión del Riesgo de Desastres de San Juan del Cesar ante contingencia por impactos de la temporada seca (21/02/19). 25 personas.
- Difusión de conocimientos a funcionarios de Cerrejón sobre acciones ante temporada seca y probabilidad de formación del fenómeno del Niño (22/02/19). 6 personas
- Difusión de conocimientos a líderes brigadistas forestales en las instalaciones de Corpoguajira (27/02/19) 14 personas.
- Acompañamiento y difusión de conocimientos a Consejo Municipal de Gestión del Riesgo de Desastres de Riohacha ante Simulacro internacional por tsunami y avances en la contingencia por impactos de la temporada seca (12/03/19). 14 personas.
- Capacitación a comunidad estudiantil en el Sena Maicao. Más de 14 asistentes (02/05/2019).
- Asesoría a profesionales de ONG internacional ACH. 6 asistentes (07/06/2019).
- Socialización sobre el conocimiento del riesgo ante ciclones tropicales con la experiencia del SAT de La Guajira. Más de 50 asistentes en la Universidad del Norte (03/07/2019).

Informe de Avance de la Ejecución del Plan de Acción 2016 - 2019 31 de diciembre de 2019

- Difusión de conocimientos sobre análisis climáticos para la resiliencia agroclimática a partir de la Mesa Técnica Agroclimática de Magdalena, Cesar y Guajira. Riohacha, 21 asistentes (26/07/19).
- Acompañamiento y difusión de conocimientos a Consejo Municipal de Gestión del Riesgo de Desastres de Maicao (02/09/19) ante problemas en montes de Oca por las quemaduras. 15 asistentes aprox.
- Acompañamiento y difusión de conocimientos a Consejo Municipal de Gestión del Riesgo de Desastres de Dibulla (10/09/19) por tema de erosión costera y temporada de lluvias. 15 asistentes aprox.
- Acompañamiento y difusión de conocimientos a Consejo Municipal de Gestión del Riesgo de Desastres de Riohacha (11/09/19).
- Participación Simulacro Nacional ante sismos. (02/10/19).
- Acompañamiento y difusión de conocimientos en el taller "Huracanes una oportunidad para prevenir y prepararse", con el fin de fortalecer la respuesta ante estos eventos. (22/10/19).
- Sensibilización sobre gestión de riesgos, a la población educativa en comunidad indígena de la Alta Guajira, Municipio de Uribía, 46 participantes (16/10/19).
- Sensibilización sobre gestión de riesgos, a la población educativa Municipio de Riohacha, 42 participantes (13/11/19).
- Acompañamiento y difusión de conocimientos en el taller en Cuenca Tomarrazón, 30 asistentes (15/11/19).

1.2.7.2. Número de población beneficiada. 261 personas capacitadas.

1.2.7.3. Ubicación geográfica beneficiados/ proyecto: Riohacha, Hatonuevo, Dibulla, Distracción, Fonseca, Barrancas, San Juan del Cesar, Maicao.

Indicador: Ejecución de acciones en conocimiento y reducción del riesgo y manejo de desastres naturales: 20% acciones cumplidas de 20% de acciones programadas. Nivel de cumplimiento 100%

Evidencias: Listados de asistencias, registros fotográficos, informes, Actas de reunión.

1.2.8. Asistencia técnica y seguimiento a los entes territoriales en la inclusión de la gestión del riesgo en los planes de ordenamiento del territorio.

1.2.8.1. Logros Alcanzados.

- Asesorías realizadas en el componente de gestión del riesgo a los municipios de Uribía, Albania y San Juan Del Cesar.
- Mesas de trabajo y talleres de capacitación brindando asesoría a los municipios de Riohacha, Dibulla, Manaure, Uribía, Maicao, Albania, Hatonuevo, Barrancas, Fonseca, Distracción, San Juan del Cesar, el Molino, Urumita, Villanueva, La jagua del Pilar.
- taller con la Gobernación para incluir el componente en el plan de ordenamiento departamental. Adicionalmente, se hicieron mesas técnicas con Dibulla, Uribía, Albania, Barrancas, Urumita, Villanueva y El Molino.

1.2.8.2. Número de población beneficiada. 16 entes territoriales.

1.2.8.3. Ubicación geográfica beneficiados/ proyecto: Departamento de La Guajira: municipios de Riohacha, Dibulla, Manaure, Uribía, Maicao, Albania, Hatonuevo, Barrancas, Fonseca, Distracción, San Juan del Cesar, el Molino, Urumita, Villanueva, La jagua del Pilar

1.2.9. Implementación de mecanismos para el monitoreo y seguimiento a los riesgos identificados.

1.2.9.1. Logros Alcanzados.

- Herramienta para seguimiento de riesgos identificados
- Sistema de Alerta Temprana: Pronósticos, monitoreo de emergencias y de condiciones hidrometeorológicas, etc.
- Matriz de seguimiento a acciones del Plan de la temporada seca y probabilidad de fenómeno del Niño.
- Reportes SNIF a partir de visitas de verificación en municipios afectados por incendios
- Monitoreo y reporte de incendios o quemaduras usando información de las instituciones, la comunidad o de los puntos calientes (matriz, correos, informe de atención de incendio, recepción quejas, Informe de evaluación de riesgos u emergencias por incendios).
- Seguimiento amenaza en el río Cañas a través de visitas a campo.
- Monitoreo y reporte de incendios o quemaduras usando información de las instituciones, la comunidad o de los puntos calientes (matriz, correos, informe de atención de incendio, recepción quejas, Informe de evaluación de riesgos u emergencias por incendios).
- Seguimiento de puntos calientes y visitas en campo de incendios en los municipios de Maicao y Albania.

Informe de Avance de la Ejecución del Plan de Acción 2016 - 2019
31 de diciembre de 2019

1.2.9.2. Número de población beneficiada: 1.012.926. habitantes

1.2.9.3. Ubicación geográfica beneficiados/ proyecto. La Guajira

Base de datos en formato Excel, informe de visitas a campo.

Informe de evaluación daños por incendios forestales en los municipios.

1.2.10. Realización de estudios para el fortalecimiento de la gestión de riesgos de desastres en el departamento.

1.2.10.1. Logros Alcanzados.

- Se formuló y se viabilizó por parte del MADS el proyecto “Implementación de mecanismos para la generación del conocimiento en gestión de riesgo y la variabilidad climática en el Departamento de La Guajira”
- Apoyo a la formulación del proyecto “Mejoramiento de la capacidad hidráulica de la cuenca Media y Baja del Río Tapias para la reducción de riesgo de inundaciones, municipio de Riohacha, La Guajira”.
- Proyecto formulado y enviado a UNGRD: “Estudio de modelación y diseño de obras de control de la erosión costera en los municipios de Riohacha y Dibulla, Departamento de La Guajira”

1.2.10.2. Número de población beneficiada. 15.600 personas

1.2.10.3. Ubicación geográfica beneficiados/ proyecto: Riohacha y Dibulla.

1.2.11. Mantener operativo el Sistema de Alerta Temprana

1.2.11.1. Logros Alcanzados.

- Corpoguajira asumió la responsabilidad de la ejecución del proyecto de Operación del Sistema de Alertas tempranas, emitiendo boletines diarios y manteniendo la información actualizada en la página de la Corporación y a través de sus redes sociales.
- Debido a retrasos presentados en el proceso contractual de la interventoría, a cargo de la Gobernación de La Guajira, fue necesario suspender el contrato relacionado con la Operación del Sistema de Alertas tempranas. A la fecha se adelantan las gestiones pertinentes para su contratación.
- Emisión boletines diarios y mantenimiento de información actualizada en página de la corporación y redes sociales.
- Ante las dificultades con la contratación de la interventoría por parte de la Gobernación continua suspendido el contrato.

1.2.11.2. Número de población beneficiada: 1.012.926. habitantes

1.2.11.3. Ubicación geográfica beneficiados/ proyecto. La Guajira

Referenciación de evidencias: Informes, información en medio virtual, fotos.

Observaciones: A Corpoguajira se le designo la ejecución del Proyecto y a la Gobernación de La Guajira se le designo la Interventoría, la cual aún se encuentran en gestiones para su contratación.

1.2.12. Acompañamiento a los sectores productivos en la implementación de planes de adaptación sectoriales - PAS de cambio climático.

1.2.12.1. Logros Alcanzados.

- Se realizaron reuniones donde se gestionó y coordinó con Cerrejón (28/03/19) y DESALUD (13/03/19) para el acompañamiento de proceso de formulación de su PAS.
- Se contrató la Elaboración de documentos/planes sectoriales de cambio climático para los sectores agropecuario (pesca, ganadería y agricultura), minero, salud. En este sentido, durante el segundo Trimestre del 2019 se ha avanzado en la construcción del documento para el Sector Agropecuario, y se han realizado 4 reuniones y mesas de trabajo para la construcción del Plan sectorial de cambio climático sector Salud.
- En el marco del trabajo de implementación del Plan del Nodo se logró la conformación de la Mesa departamental de cambio climático de la Guajira a través del decreto 150 del 2019 de la Gobernación de La Guajira.
- Durante el tercer trimestre de este año se avanzó en la construcción de los planes de cambio climático para los sectores Salud, Minas, Agropecuario y Pesca, desarrollándose mesas de trabajo para la implementación de dichos planes con representantes de cada uno de los sectores.
- Durante el Cuarto trimestre de este año se avanzó a través del desarrollo de talleres de trabajo con representantes de los grupos sectoriales Salud, Agropecuario, Minas, y aparte un grupo del subsector Pesca, en donde se le presentaron los documentos de los Planes en cambio climático construidos para cada uno de sus sectores.

Informe de Avance de la Ejecución del Plan de Acción 2016 - 2019
31 de diciembre de 2019

1.2.12.2. **Número de población beneficiada:** tres (3) sectores acompañados: Agropecuario, Minero, Pesca y salud.

1.2.12.3. **Ubicación geográfica beneficiados/ proyecto.** La Guajira

Proyecto: 1.3. Gestión del Conocimiento y Cooperación Internacional.

1.3.1 **Evaluación y seguimiento a los proyectos de inversión encaminados a mejorar el ambiente y el desarrollo sostenible.**

1.3.1.1. **Logros Alcanzados:**

Se ha realizado seguimiento a todos los proyectos ejecutados por la Corporación, revisando los expedientes que reposan en la oficina jurídica de la entidad.

Evidencias: Informes de seguimiento de contratos, referentes a entregas de informes. Auditorías Visibles de inicio, seguimiento y cierre.

En la Tabla 4, se presenta la relación de proyectos revisados y evaluados por parte del Banco de Proyectos:

Tabla 4. Proyectos revisados y evaluados por parte del Banco de Proyectos tercer trimestre 2019

Ítem	Proyecto	Valor	Fuente Financiación	Entidad Proponente	Fecha De Evaluación
1	Formulación del Plan de Manejo Ambiental de Acuíferos (PMAA) de la Cuenca del Río Tapias, departamento de La Guajira.	\$1.327.430.331	FONAM	Corpoguajira	1 Marzo 2019
2	Actualización de la Reglamentación de las Aguas de Uso Público en la Cuenca del Río Cesar, jurisdicción de Corpoguajira departamento de La Guajira.	\$1.258.996.202	SGR	Corpoguajira	5 Marzo 2019
3	Formulación del Plan de Ordenamiento del Recurso Hídrico del Río Jerez en el municipio de Dibulla, La Guajira.	\$776.027.892	SGR	Corpoguajira	26 Marzo 2019
4	Optimización de Reservorios e Implementación de Sistemas de Abastecimiento de agua potable para adaptación al Cambio Climático en seis Comunidades Indígenas en el municipio de Barrancas, departamento de La Guajira	\$2.199.853.449	SGR	Corpoguajira	16 Abril 2019
5	Construcción de un pozo profundo en el corregimiento de La Peña, municipio de San Juan, La Guajira	\$39.976.481	Recursos Propios	Corpoguajira	27 Mayo 2019
6	Restauración de Ecosistemas dentro del distrito de Manejo Integrado del Perijá mediante el desarrollo de estrategias de recuperación y protección ambiental, Barrancas, La Guajira	\$1.996.702.527	Por Definir	Corpoguajira	13 Mayo 2019
7	Actualización del Plan General de Ordenación Forestal-PGOF del departamento de La Guajira	\$ 494.600.000	SGR	Corpoguajira	18 Junio 2019
8	Desarrollo Acciones Estratégicas de Restauración y Rehabilitación Ecológica de los Sistemas Degradados pertenecientes a las	\$643.266.302,82	SGR	Corpoguajira	20 Junio 2019

Informe de Avance de la Ejecución del Plan de Acción 2016 - 2019
31 de diciembre de 2019

	Microcuencas Estribaciones Sierra Nevada de Santa Marta en Hatonuevo y Barrancas, La Guajira				
9	Rehabilitación de sistemas de extracción de agua subterránea operados por Aero bombas como medida de mitigación de los efectos de la sequía en comunidades indígenas de los municipios de Uribia, Manaure, Riohacha, Maicao, Albania y Fonseca, La Guajira	\$186.201.1512	SGR	Corpoguajira	24 de Julio de 2019
10	Rehabilitación ecológica participativa del Río Agua Clara, tramo sector Manantial 1 aguas abajo sector MAGALOTE, municipio de Hatonuevo departamento de La Guajira	\$319.588.584	SGR	Alcaldía Hatonuevo	23 de Julio de 2019
11	Fortalecimiento de la gestión ambiental que ejerce la Corporación Autónoma Regional de La Guajira - Corpoguajira en el territorio marino costero de su jurisdicción	\$17.524.744.903	SGR	Corpoguajira	12 de JULIO de 2019
12	Desarrollo de acciones de conservación del hábitat y la población del caimán (Crocodylus acutus) y playas de anidación de las tortugas marinas (Dermochelys coriacea, Caretta caretta, Eretmochelys imbricata y Chelonia mydas) entre el Río Palomino y el Río Ranchería incluyendo Bahía Hondita con fines de ordenamiento ambiental en La Guajira	\$491.519.028	SGR	Corpoguajira	8 de JULIO de 2019
13	Mejoramiento de la capacidad hidráulica de la cuenca media y baja del Río Tapias para la reducción de riesgo de inundaciones, municipio de Riohacha, La Guajira	\$30.335.516.209	SGR	Corpoguajira	4 de JULIO de 2019
14	Rehabilitación de coberturas vegetales para el restablecimiento y funcionalidad en la cuenca del Río Palomino en el municipio de Dibulla, departamento de La Guajira	\$ 793.059.098	SGR	Corpoguajira	3 de Julio de 2019
15	Formulación del plan de manejo ambiental de acuíferos (PMAA) de la cuenca del Río Cesar, jurisdicción de Corpoguajira departamento de La Guajira	\$1.277.843.313	SGR	Corpoguajira	23 de Agosto de 2019
16	Formulación del plan de ordenamiento del recurso hídrico del Río Jerez en el municipio de Dibulla, La Guajira	\$ 1.228.135.347	SGR	Corpoguajira	26 de Agosto de 2019
17	Implementación de estrategias de atención conservación y manejo de especímenes de la fauna silvestre provenientes del tráfico ilegal, en el departamento de La Guajira.	\$ 449.998.595	SGR	Corpoguajira	26 de Agosto de 2019
18	Recuperación de ecosistemas con la especie promisoria palma amarga (Sabal mauritiriformis) en los municipios de Dibulla y Urumita departamento de La Guajira	\$ 1.007.066.321	SGR	CORPOGUAJIRA	25 de Septiembre de 2019

Fuente: Corpoguajira

Informe de Avance de la Ejecución del Plan de Acción 2016 - 2019 31 de diciembre de 2019

Seguimiento a Proyectos y Contratos:

El en tercer trimestre de 2019, se realizaron nueve informes de seguimiento a los proyectos y contratos.

Gestión de proyectos:

Durante el 20189, se gestionaron dieciocho (23) proyectos, como se describen en la tabla anexa, los cuales se presentaron al FCA (5), OCAD Departamental De LA GUAJIRA (8), OCAD Corpoguajira (8) y dos (2) perfiles de proyectos ante el Fondo Colombia Sostenible.

Además, se gestionaron dieciocho (18) proyectos, descritos en la tabla anexa, los cuales se presentaron al FCA (5), OCAD Departamental de La Guajira (8) y OCAD Corpoguajira (3) y dos perfiles de proyectos ante el Fondo Colombia Sostenible.

Se ha realizado seguimiento a todos los proyectos ejecutados por la Corporación, revisando los expedientes que reposan en la oficina jurídica de la entidad.

Porcentaje de proyectos con seguimiento y evaluación: 100%

Evidencias: Informes de seguimiento de contratos, referentes a entregas de informes. Auditorías Visibles de inicio, seguimiento y cierre.

1.3.3. Formulación y gestión de proyectos ambientales para acceder a recursos nacionales e internacionales.

1.3.3.1. Logros Alcanzados.

- Fortalecimiento institucional en las funciones de autoridad ambiental en jurisdicción de la Corporación Autónoma Regional de La Guajira (2019). FCA.
- Fortalecimiento institucional en las funciones de autoridad ambiental en jurisdicción de la Corporación Autónoma Regional de La Guajira. (2020). FCA.
- Fortalecimiento del programa regional de Negocios Verdes en el departamento de La Guajira. FCA.
- Implementación de mecanismos para la generación del conocimiento de riesgo y la variabilidad climática en el departamento de La Guajira. FCA.
- Formulación del Plan de Manejo Ambiental de Acuíferos (PMAA) de la cuenca del rio Tapias, departamento de La Guajira. FCA.
- Restauración geomorfológica de un tramo del rio Cañas, corregimiento de Mingueo, municipio de Dibulla, La Guajira. SGR Departamental.
- Rehabilitación de ecosistemas forestales en las cuencas de los ríos Ranchería, Tapias y Cesar en los municipios de Riohacha, San Juan del Cesar y Albania, La Guajira. SGR Departamental.
- Construcción de obras de protección en el rio Cargabarros sector Los Totumitos, Catatumbo y Casiquillo, municipio de El Molino, La Guajira. SGR Departamental.
- Implementación de sistemas de producción agrícola en comunidades indígenas de los municipios de Albania, Maicao, Uribia, Manaure y Riohacha del departamento de La Guajira. SGR Departamental.
- Implementación de acciones de mitigación y adaptación al cambio climático ante el desabastecimiento de agua en comunidades indígenas de los municipios de Uribia, Maicao y Riohacha, La Guajira. SGR Departamental.
- Implementación de acciones de mitigación y adaptación al cambio climático ante el desabastecimiento de agua en comunidades indígenas de los municipios de Riohacha, Manaure y Maicao, La Guajira. SGR Departamental.
- Implementación de acciones de adaptación al cambio climático ante el desabastecimiento hídrico en comunidades indígenas de los municipios de Uribia, Manaure, Riohacha y Maicao, departamento de La Guajira. SGR Departamental.
- Desarrollo de capacidades para el manejo sostenible de cauces fluviales y riesgo hidráulico en La Guajira. SGR Corpoguajira.
- Rehabilitación ecológica participativa, de la subcuenca del rio Villanueva, tramo sector Buena Vista aguas abajo sector bocatoma acueducto municipal, municipio de Villanueva departamento de La Guajira. SGR Corpoguajira.
- Implementación de acciones de mitigación y adaptación al cambio climático ante sequías en comunidades indígenas del municipio de Maicao, La Guajira. SGR Corpoguajira.

Informe de Avance de la Ejecución del Plan de Acción 2016 - 2019 31 de diciembre de 2019

- Rehabilitación de ecosistemas forestales en el nivel subsiguiente del río Ancho, río Negro, río Maluisa y otros directos al Caribe, municipio de Dibulla, departamento de La Guajira. SGR Departamental.
- Implementación de arreglo agroforestal en la comunidad indígena de ATY-GUMAKE, municipio de Dibulla, La Guajira. Colombia Sostenible.
- Rehabilitación de ecosistemas forestales en la cuenca del arroyo Las Marimondas, vereda Las Marimondas, municipio de Fonseca, La Guajira. Colombia Sostenible.
- Formulación del Plan de Manejo Ambiental de Acuíferos (PMAA) de la cuenca del río Cesar, jurisdicción de Corpoguajira departamento de La Guajira. OCAD Corpoguajira.
- Recuperación de ecosistemas con la especie promisorio palma amarga (sabal mauritiformis) en los municipios de Dibulla y Urumita departamento de La Guajira. OCAD Corpoguajira.
- Implementación de estrategias de atención conservación y manejo de especímenes de la fauna silvestre provenientes del tráfico ilegal, en el departamento de La Guajira. OCAD Corpoguajira.
- Formulación del Plan de Ordenamiento de recurso hídrico del río Jerez en el municipio de Dibulla, La Guajira. OCAD Corpoguajira.
- Actualización de la reglamentación del uso de las aguas del río Cesar, jurisdicción de Corpoguajira departamento de La Guajira. OCAD Corpoguajira.

Número de proyectos formulados y gestionados: 23

1.3.4. Capacitación en formulación de proyectos de inversión pública

1.3.4.1. Logros Alcanzados.

1.3.4.2. Número de población beneficiada.

1.3.2.1. Ubicación geográfica beneficiados/ proyecto:

Secretaria Técnica OCAD Corpoguajira

Las principales actividades realizadas durante el año 2019 por el OCAD Corpoguajira, fueron:

- Tres (3) sesiones de OCAD, dos de las cuales fueron modalidad presencial realizadas los días 28 de enero, en la cual se presentó el Informe de Rendición de Cuentas del periodo de 1 de julio al 31 de diciembre de 2018 y la segunda, el 11 de abril de 2019 en el cual se aprobaron tres (3) proyectos y dos (2) ajustes a proyectos, y una sesión en la modalidad NO Presencial, realizada el 30 de octubre de 2019, donde se logró la aprobación de cinco (5) proyectos y se informó al OCAD sobre la liberación de recursos de proyectos terminados con el propósito de efectuar los respectivos cierres.

La disponibilidad de los recursos para aprobación de proyectos con fecha 30 de noviembre de 2019, teniendo en cuenta lo aprobado para CORPOGUAJIRA en Ley 1942-2018 más los rendimientos financieros, es la siguientes:


Tabla 5. Disponibilidad de Recursos Proyectos OCAD

Informe de Avance de la Ejecución del Plan de Acción 2016 - 2019
31 de diciembre de 2019

CORPOGUAJIRA. TOTAL DE RECURSOS. EN CAJA Y SIN SITUACIÓN DE FONDOS	
Concepto	Fondo Asignaciones Directas
1. RESUMEN DE VIGENCIAS ANTERIORES	
(=) Total Apropriaciones vigencias anteriores	62.801.616.941,00
(-) Valores aprobados vigencia anteriores	61.891.464.126,00
(=) Saldo inicial	910.152.815,00
2. APROPIACION PRESUPUESTAL DEL BIENIO ACTUAL	
(=) Saldo inicial	910.152.815,00
(+) Apropriación corriente presupuestal. Ley 1942-18 y Decreto 606-2019 (Ajuste Mayor Valor)	10.030.909.149,00
(+) Decreto 606-19 Minhacienda	769.227.483,00
(+) Rendimientos Financieros - a Diciembre de 2016	1.259.771.780,88
(+) Rendimientos Financieros - Bienio 2016-2017	426.506.974,34
(+) Rendimientos Financieros 1 enero a Octubre de 2019	159.352.732,92
(-) 40% de la asignación del bienio. (Ley 1942-18, artículo 40) (Ley 1955-2019, art. 54) (Acuerdo 055-19)	3.141.286.105,00
Traslado FCTI Proyecto de Paz	
(=) TOTAL ASIGNACIÓN DISPONIBLE 2019	10.414.634.830,14
3. APROBACION DE PROYECTOS	
(-) Aprobaciones con recursos 2019-2020 Proyectos	8.252.908.908,00
(-) Aprobaciones con recursos 2019-2020. Ajustes	320.356.703,21
TOTAL APROBACIONES	8.573.265.611,21
4. LIBERACIONES RECURSOS	
(+) Liberaciones de recursos	3.536.658,00
5. RECURSOS DISPONIBLES PARA APROBACION DE PROYECTOS	
TOTAL RECURSOS DISPONIBLES	1.844.905.876,93
SALDO EN BANCOS A 31 DE OCTUBRE DE 2019	11.878.996.127,24

Fuente: Corpoguajira

PROGRAMA II GESTION INTEGRAL DEL RECURSO HIDRICO



Informe de Avance de la Ejecución del Plan de Acción 2016 - 2019
31 de diciembre de 2019

Programa 2: Gestión Integral del Recurso Hídrico

Objetivo: Propender por un manejo adecuado del recurso hídrico en el departamento, para mantener una oferta adecuada en cantidad y calidad que pueda satisfacer la demanda del recurso en las principales regiones y zonas ambientales del Departamento de La Guajira.

Tabla 6. Proyectos programa Gestión Integral del Recurso hídrico

Proyectos	Propósito
1.- Administración y Aprovechamiento de Aguas Superficiales y Subterráneas.	Administrar los recursos hídricos en el departamento de La Guajira, motivando su uso racional y equitativo en todos los procesos sociales y económicos que adelante la comunidad.
2.-Monitoreo de la calidad del recurso hídrico.	Contribuir al mejoramiento de la calidad del sector de agua potable, saneamiento ambiental de los municipios de la jurisdicción y ejercer control, seguimiento y monitoreo sobre las actividades productivas desarrolladas en el área de jurisdicción de la Corporación.

Fuente: Corpoguajira

Proyecto 2.1. Administración de la Oferta y la Demanda del Recurso Hídrico Vigencia-

2.1.1. Construcción de obras de infraestructura para captación y/o almacenamiento de agua a las comunidades indígenas y negras.

2.1.1.1. Logros Alcanzados.

Vehículos cisternas

1206 m3 de agua distribuida en vehículos cisterna, a las comunidades indígenas asentadas en los municipios de Riohacha y Manaure, con el apoyo de la CHEVRON PETROLEUM COMPANY.
Implementación de soluciones integrales de abastecimiento de agua para consumo y seguridad alimentaria en el pueblo indígena de Bunkuamake, Riohacha, La Guajira.

Implementación de soluciones integrales de abastecimiento de agua para consumo y seguridad alimentaria en el pueblo indígena de Bunkuamake, Riohacha, La Guajira.

Logros:

100% de la línea de conducción en PEAD 100 PN 10 D=110 mm instalada
100% de las redes de distribución instaladas.
100% construida la bocatoma.
El sistema está funcionando normalmente y prestando el servicio a la comunidad.

Implementación de acciones de mitigación y adaptación al cambio climático ante sequias en comunidades indígenas de los municipios de Riohacha y Maicao, departamento de La Guajira.

Logros:

Actividades preliminares de socialización del proyecto realizadas

- Tres (3) permiso de prospección y exploración de aguas subterráneas ante la ANLA, para la comunidad de Yosumana, en el municipio de Maicao.
- 526 metros de perforación de prueba para las comunidades de Paserramana y Los Melones en el municipio de Riohacha; Yosumana en el municipio de Maicao, realizados.
- tres (3) registro geofísico (Resistividad – SP – rayos gamma) para las comunidades de Paserramana y Los Melones en el municipio de Riohacha; Yosumana, en el municipio de Maicao.
- Cinco (5) diseño del pozo de las comunidades de La Sabana, Paserramana y Los Melones en el municipio de Riohacha; Ouispa y Yosumana, en el municipio de Maicao.
- 786 metros de ampliación de la perforación del pozo de la comunidad de Yosumana, en el municipio de Maicao.
- 494 m de tubería en PVC Ø6" para el entubado del pozo de las comunidades de, Paserramana y Los Melones en el municipio de Riohacha; Ouispa y Yosumana, en el municipio de Maicao.
- 256 m de filtro en PVC Ø6" para el entubado del pozo de las comunidades de La Sabana, Paserramana y Los Melones en el municipio de Riohacha; Ouispa y Yosumana en el municipio de Maicao.
- 38,5 m3 de gravilla para el pozo para las comunidades de La Sabana, Paserramana y Los Melones en el municipio de Riohacha; Ouispa y Yosumana en el municipio de Maicao, realizado.
- Cinco (5) limpieza y desarrollo del pozo para las comunidades de La Sabana, Paserramana y Los Melones en el municipio de Riohacha; Ouispa y Yosumana en el municipio de Maicao, realizada.

Informe de Avance de la Ejecución del Plan de Acción 2016 - 2019 31 de diciembre de 2019

- Seis (6) pruebas de bombeo a caudal constante con compresor durante doce horas, para las comunidades de San Pablo, La Sabana, Paserramana y Los Melones en el municipio de Riohacha; Ouispa y Yosumana en el municipio de Maicao, realizadas.
- Seis (6) tanques elevados para las comunidades de San Pablo, La Sabana, Paserramana y Los Melones en el municipio de Riohacha; Ouispa y Yosumana en el municipio de Maicao, construidos.
- Seis (6) sistemas fotovoltaicos (incluye bombas sumergibles solar, estructura para paneles solares, paneles solares, etc.) en las comunidades de Ouispa y Yosumana, en el municipio de Maicao, San Pablo La Sabana, Paserramana y Los Melones en jurisdicción del municipio de Riohacha.
- Seis (6) sistemas de filtros para mejorar la calidad del agua en las comunidades de ouispa y yosumana, en el municipio de Maicao, san pablo, la sabana, paserramana y los melones en jurisdicción del municipio de Riohacha, instalados.
- seis (6) parcelas agrícolas con sistema de riego por goteo en las comunidades de ouispa y yosumana, en el municipio de Maicao, san pablo, la sabana, paserramana y los melones en jurisdicción del municipio de Riohacha, instaladas.
- seis (6) sistemas con conducciones de tuberías de tanques elevados a puntos de distribución en las comunidades de ouispa y yosumana, en el municipio de Maicao, San pablo, la sabana, paserramana y los melones en jurisdicción del municipio de Riohacha, instalados.
- La implementación de los seis (6) sistemas están prestando el servicio a las comunidades de Ouispa y Yosumana, en el municipio de Maicao, San Pablo, La Sabana, Paserramana y Los Melones en jurisdicción del municipio de Riohacha.
- Implementación de acciones de mitigación y adaptación al cambio climático ante sequias en comunidades indígenas del municipio de Maicao, La Guajira.

implementación de acciones de mitigación y adaptación al cambio climático ante sequias en comunidades indígenas del municipio de Maicao, La Guajira.

Logros:

- Un proyecto para la implementación de acciones de mitigación y adaptación al cambio climático ante sequias en comunidades indígenas del municipio de Maicao, La Guajira, contratado y próximo a iniciarse.

Implementación de sistemas de producción agrícola en comunidades indígenas de los municipios de Albania, Maicao, Uribía, Manaure y Riohacha del departamento de La Guajira.

- Un proyecto para la Implementación de sistemas de producción agrícola en comunidades indígenas de los municipios de Albania, Maicao, Uribía, Manaure y Riohacha del departamento de La Guajira, contratado y próximo a iniciarse.

2.1.1.2. Número de población beneficiada: 2.168 personas.

Los habitantes favorecidos, corresponden a la ejecución de los siguientes proyectos:

- Implementación de soluciones integrales de abastecimiento de agua para consumo y seguridad alimentaria en el pueblo indígena de Bunkuamake, Riohacha, La Guajira, financiados con recursos del año 2017 y acta de recibo final el día 10 de Junio de 2019.
- Implementación de acciones de mitigación y adaptación al cambio climático ante sequias en comunidades indígenas de los municipios de Riohacha y Maicao, departamento de La Guajira, financiados con recursos del año 2018.

2.1.1.3. Ubicación geográfica beneficiados/ proyecto: Zona rural municipios de Riohacha, Manaure

Número de población de comunidades indígenas y negras beneficiadas con obras de infraestructura para captación y/o almacenamiento de agua: Meta: 2000 personas. Cumplimiento 1274 personas.

Evidencias: Actas de recibo y obras terminadas

Construcción acueducto veredal para las comunidades negras e indígenas de la microcuenca del totumo, cuenca del rio tapias en el municipio de Riohacha, departamento de La guajira

2.1.1.4. Número de población beneficiada:

2.1.1.5. Ubicación geográfica beneficiados/ proyecto:

2.1.2. Formulación de los planes de manejo de acuíferos.

2.1.2.1. Logros Alcanzados.

Informe de Avance de la Ejecución del Plan de Acción 2016 - 2019 31 de diciembre de 2019

Formulación del plan de manejo de acuífero en la cuenca río Cesar.

- Un proyecto del Plan de Manejo Ambiental de Acuífero en la cuenca del río Cesar, formulado y por parte del Ministerio de Ambiente y Desarrollo Sostenible -MADS, posteriormente el proyecto fue revisado por la Secretaría Técnica de la Oficina de Planeación y pasó a evaluación por parte de los MADS y Minas y Energía, tuvo concepto favorable y se remitió al comité de los Órganos Colegiados de Administración y Decisión – OCAD, fue aprobado, se asignaron los recursos y está en el proceso de apertura de la licitación para contratar la consultoría.

Formulación del plan de manejo de acuífero en la cuenca río Tapias

- Un (1) proyecto del Plan de Manejo Ambiental de Acuífero en la cuenca del río Tapias, formulado y en revisión

2.1.2.2. Número de población beneficiada:

2.1.2.3. Ubicación geográfica beneficiados/ proyecto: La Jagua, Urumita, Villanueva, El Molino, San Juan del Cesar y Riohacha.

Porcentaje de avance en la formulación y/o ajuste de planes de manejo de acuíferos (PMA). Meta: 16,66%. Cumplimiento: 0%

Evidencias: Proyecto del Plan de Manejo Ambiental de Acuífero en la cuenca del río Cesar viabilizado. Se espera aprobación y la asignación de los recursos para abrir el proceso de licitación y contratar la consultoría.

La Corporación para el periodo Enero - Diciembre del año 2019, no ha contado con los recursos propios, para adelantar las acciones concernientes a la Formulación del Plan de Manejo Ambiental de Acuífero en las cuencas. Sin embargo, ya se tiene formulado el proyecto del Plan de Manejo Ambiental de Acuífero en la subzona hidrográfica, del Río Tapias. El proyecto pasó a evaluación por parte de la Secretaría Técnica de la Oficina de Planeación de la Corporación, se presentaron algunas observaciones las cuales fueron atendidas, posteriormente el proyecto pasó a revisión y evaluación por parte de los Ministerios de Ambiente y Desarrollo Sostenible, y Minas y Energía, para el concepto favorable, se presentaron unas observaciones, las cuales están siendo atendidas; lo anterior con el fin de buscar su aprobación y acceder a los recursos del Fondo de Compensación Ambiental del Ministerio de Ambiente y Desarrollo Sostenible.

2.1.3. Ejecución de los planes de manejo de acuíferos.

Ejecución plan de manejo ambiental del acuífero de la cuenca del río Ranchería

2.1.3.1. Logros Alcanzados.

Un (1) proyecto del grupo de ecosistemas estratégicos (Implementar estrategias integrales de administración, seguimiento y monitoreo de los ecosistemas en el marco del proyecto "fortalecimiento del sistema de administración y manejo de cuatro (4) áreas protegidas regionales del departamento de la Guajira", ejecutado. Este proyecto fue propuesto e incluido en la Formulación del Plan de Manejo Ambiental de Acuífero de la Cuenca del Río Ranchería para su ejecución.

Actualización de inventarios de puntos de agua subterránea, propuesto e incluido en la Formulación del Plan de Manejo Ambiental de Acuífero de la Cuenca del Río Ranchería, realizado.

Sondeos eléctricos verticales, ejecutados

Ejecución Plan de Manejo Ambiental de Aguas subterráneas (acuífero) municipio de Maicao:

- Cinco (5), de los 12 instrumentos de planificación establecidos en el Plan. Estado: ejecutados.

Equipamientos a comunidades indígenas:

- Obras de infraestructura de suministro de agua en las comunidades indígenas de YOSUMANA y Ouispa, jurisdicción del municipio de Maicao, ya ejecutados.

Exploración Geo eléctrica:

- Sondeos eléctricos verticales en las comunidades de Ketpana, cementamana, Alitajain, Genenin, Wasimal, Jepiralut, Garrapatero, Ceura, Paquimana, marañamana y Guyacanal jurisdicción del municipio de Maicao, ya ejecutados.
- Con apoyo del Servicio Geológico Colombiano SGC, se adelantó exploración geológica en las comunidades de Ketpana, Cementamana, Alitajain, Genenin, Wasimal, Ceura, Jepiralut, Garrapatero.

Informe de Avance de la Ejecución del Plan de Acción 2016 - 2019 31 de diciembre de 2019

Permiso de exploración de agua subterránea:

- Permiso de exploración de agua subterránea en la comunidad indígena de YOSUMANA, jurisdicción del municipio de Maicao, Otorgado.

Concesiones de agua subterránea:

- Permiso de concesión de agua subterránea en la comunidad indígena de San Felipe, Yamainu, jurisdicción del municipio de Maicao, otorgado.
- Permiso de concesión de aguas subterráneas, para la explotación del pozo ubicado en la calle 2 con carrera 4 predio urbano del barrio Loma Fresca, jurisdicción del municipio de Maicao, otorgado.

Tasas por uso de agua:

- Liquidaciones para expedir las facturas para el cobro de las tasas por uso de agua, realizadas.

2.1.3.2. Ubicación geográfica beneficiados/ proyecto: Distracción, Fonseca, Barrancas, Hatonuevo, Albania, Manaure, Riohacha y Maicao.

Porcentaje de Planes de Manejo de Acuíferos (PMA) en ejecución. Meta: 90%. Cumplimiento 90%

Evidencias: Informes técnicos, documentos técnicos - Resolución – formato – facturas.

2.1.4. Formulación y adopción de los planes de ordenamiento del recurso hídrico en cuerpos de agua.

2.1.4.1. Logros Alcanzados.

Formulación de los planes de ordenamiento del recurso hídrico en las cuencas de los ríos Tapias y Cañas, jurisdicción de los municipios de Riohacha y Dibulla.

- Cuatro (4) fases definitivas para la formulación de los PORH en las cuencas de los ríos Tapias y Cañas: (Alistamiento Institucional y la fase de Declaratoria, Diagnóstico, identificación de usos potenciales (“Fase de Prospectiva”), elaboración del plan de Ordenamiento del recurso hídrico (Fase Formulación)).
A la fecha, quedan pendientes por culminar las actividades de Consulta previa y publicación final del proyecto.

Adicional 01 al contrato 003 de 2016: Formulación del Plan de Ordenamiento del Recurso Hídrico de la corriente Lagarto – Maluisa:

- Primera etapa I de la formulación del plan de ordenamiento del recurso hídrico – PORH, en la corriente Lagarto – Maluisa.
- Fases de Declaratoria y Diagnóstico, adelantadas en esta etapa.

Formulación de la segunda etapa del Plan de Ordenamiento del Recurso Hídrico de la corriente Lagarto – Maluisa.

- La Formulación de la segunda etapa del Plan de Ordenamiento del Recurso Hídrico de la corriente Lagarto – Maluisa, ya se encuentra en contratación nuevamente, esto debido a que el anterior contrato fue liquidado bilateralmente dado que la supervisión de éste ejercida por un profesional de la Subdirección de Gestión Ambiental de CORPOGUAJIRA, por medio de comunicación del 27 de Junio de 2019, informó que después de realizar una revisión de los ítems, valores, cantidades y operaciones aritméticas del anexo técnico del contrato, se evidenciaron cambios en las cantidades, dedicación y valores unitarios de los costos de algunos ítems, específicamente en los ítems 1.1.10, 1.1.11, 1.1.12 y 1.1.16 de la actividad “Realizar la Consulta Previa”, de igual forma, en la actividad “Identificar los usos potenciales del recurso hídrico y ejecución de la estrategia social”. Se incluyó un nuevo ítem denominado “Informes técnicos y Cartografía”, en el objetivo 1. En el objetivo 2, se evidencia un cambio en la dedicación del director del proyecto en el ítem 2.2.1, hechos que dificultaron la ejecución del contrato.

Formulación del Plan de Ordenamiento del Recurso Hídrico de la corriente río Jerez

Un (1) proyecto del Plan de Ordenamiento del Recurso Hídrico de la corriente, río Jerez, revisado por la Secretaría Técnica de la Oficina de Planeación y pasó a evaluación por parte de los Ministerios de Ambiente y Desarrollo Sostenible, y Minas y Energía, tuvo concepto favorable y se espera la reunión de

Informe de Avance de la Ejecución del Plan de Acción 2016 - 2019 31 de diciembre de 2019

comité del Órgano Colegiado de Administración y Decisión – OCAD, para su aprobación. fue aprobado, se asignaron los recursos y está en el proceso de apertura de la licitación para contratar la consultoría.

2.1.4.2. Número de población beneficiada: 271.565 personas.

2.1.4.3. Ubicación geográfica beneficiados/ proyecto: Riohacha y Dibulla

Porcentajes de cuerpos de agua con planes de ordenamiento del recurso hídrico (PORH) adoptados. Meta: 33,33%. Sujeto a consulta previa para su adopción.

Evidencias: Documentos técnicos Productos - Informes

Observaciones:

La Corporación para el periodo Enero - Diciembre del año 2019, ha cumplido con todas las actividades exigidas en la Guía para la formulación de los planes de ordenamiento del recurso hídrico – PORH, en Las cuencas de los ríos Tapias y Cañas, (Alistamiento Institucional y la fase de Declaratoria, Fase de Diagnóstico, Fase denominada identificación de usos potenciales (“Fase de Prospectiva”), Elaboración del plan de Ordenamiento del recurso hídrico (Fase Formulación), además con las actividades complementarias establecidas en el contrato; solo falta por ejecutar la consulta previa para los ríos Cañas y Tapias y la publicación final del proyecto, para que posteriormente el documento sea adoptado.

La actividad de Consulta previa se ha reiniciado después de haber llegado a acuerdos en la ruta metodológica con las comunidades indígenas, se cuentan con los recursos económicos para su ejecución.

La Corporación para el periodo Enero - Diciembre del año 2019, no ha contado con los recursos propios, para adelantar las acciones concernientes a la ejecución de Formulación de Planes de Ordenamiento del Recurso Hídrico en las cuencas. Sin embargo, ya se tiene formulado el proyecto del Plan de Ordenamiento del Recurso Hídrico de la subzona hidrográfica, del Río Jerez, el cual fue revisado por la Secretaría Técnica de la Oficina de Planeación y pasó a evaluación por parte de los Ministerios de Ambiente y Desarrollo Sostenible, y Minas y Energía, tuvo concepto favorable y se espera la reunión de comité del Órgano Colegiado de Administración y Decisión – OCAD, para su aprobación. Una vez aprobado se espera la asignación de los recursos para abrir el proceso de licitación y contratar la consultoría.

2.1.5. Reglamentación del uso de las aguas en cuerpos de agua.

2.1.5.1. Logros Alcanzados.

La meta de este indicador en cierto modo depende que se desarrolle el plan de ordenamiento del recurso hídrico de la corriente Lagarto – Maluisa, el cual tiene ejecutado su etapa I. El contrato para la etapa II, está adjudicado nuevamente, esto debido a que el anterior fue liquidado bilateralmente, por inconvenientes detectados en el anexo técnico del mismo.

2.1.5.2. Ubicación geográfica beneficiados/ proyecto:

Porcentaje de cuerpos de agua con reglamentación del uso de las aguas. Meta: 8,33%.

Observaciones:

La Corporación para el periodo Enero - Diciembre del año 2019, no ha contado con los recursos propios, para adelantar las acciones concernientes a la reglamentación del uso de las aguas, en la cuenca Lagarto – Maluisa. Además, es importante anotar que la meta de este indicador en cierto modo depende que se desarrolle el plan de ordenamiento del recurso hídrico de esta corriente, aprobado por el MADS y el cual terminó la ejecución de la primera etapa. La etapa II, se contratará nuevamente debido a que el anterior contrato fue liquidado bilateralmente, por inconvenientes detectados en el anexo técnico del mismo

2.1.6. Cuerpos de agua con revisión de reglamentación del uso de las aguas

2.1.6.1. Logros Alcanzados.

Revisión de la reglamentación de la cuenca del río Ranchería: En ejecución.

Revisión de la reglamentación de la cuenca del río Tapias: En Ejecución

Un (1) proyecto de “Desarrollo de instrumentos de administración del recurso hídrico en la subzona hidrográfica del Río Tapias”, que fusiona la revisión de la reglamentación del uso de las aguas y el

Informe de Avance de la Ejecución del Plan de Acción 2016 - 2019 31 de diciembre de 2019

Estudio Regional del Agua – (ERA) de esta subzona hidrográfica, se encuentra en contratación nuevamente su ejecución, esto debido a que el anterior contrato fue liquidado bilateralmente dado que la interventoría de éste ejercida por Estudios y Proyectos Ambientales y Mecánicos E.S.P, EPAM, E.SP. a través del contrato No 035 de 2019, informó sobre la existencia de errores en el anexo técnico del contrato, específicamente en los valores consignados en el Objetivo 1 y en el ítem 2,5, cuyos montos sumados con los demás ítems, que conforman dichos anexo, reportan una diferencia que superan el valor del contrato en cuantía de \$58.155.30.

Revisión de la reglamentación de la cuenca del río Cesar

Un (1) proyecto de revisión de la reglamentación del uso de las aguas de la subzona hidrográfica, de la cuenca río Cesar, revisado por la Secretaría Técnica de la Oficina de Planeación y pasó a evaluación por parte de los Ministerios de Ambiente y Desarrollo Sostenible, y Minas y Energía, tuvo concepto favorable y se espera la reunión de comité del Órgano Colegiado de Administración y Decisión – OCAD, para su aprobación. Una vez aprobado se espera la asignación de los recursos para abrir el proceso de licitación y contratar la consultoría.

- Cuerpos de agua con revisión de reglamentación del uso de las aguas. Meta: 4.

Observaciones:

Ya se encuentra en contratación nuevamente la consultoría que ejecutará el proyecto “Desarrollo de instrumentos de administración del recurso hídrico en la subzona hidrográfica del Río Tapias”, que fusiona la revisión de la reglamentación del uso de las aguas y el Estudio Regional del Agua – (ERA) de esta subzona hidrográfica. Esto debido a que el anterior contrato fue liquidado bilateralmente, por inconvenientes presentados en el anexo técnico del mismo, detectado por la interventoría contratada.

Mediante recursos del Ministerio de Ambiente y Desarrollo Sostenible, se adelanta la actualización de la reglamentación del uso de las aguas en la cuenca del Río Ranchería, la cual no se ha ejecutado en su totalidad en razón a que durante la ejecución del referido contrato se han presentado diferencias y controversias entre las partes, lo que ha originado el uso de la cláusula Décimo Novena del contrato.

Que, ASOCIENAGA solicitó por escrito a Corpoguajira la aplicación del procedimiento arreglo directo, para lo cual explicó las diferencias que, según la Asociación, se han presentado durante la ejecución del Contrato Interadministrativo.

Que, Corpoguajira mediante comunicación escrita dio respuesta a la solicitud de arreglo directo, argumentando en cada una de las actividades los motivos por los cuales considera que ASOCIENAGA no ha cumplido con las obligaciones contractuales.

Que, agotado el periodo de arreglo directo sin llegar a un acuerdo positivo para resolver las diferencias, se determinó buscar a un amigable componedor, que ayude a buscar solución a las controversias presentadas durante la ejecución de Contrato No. 017 de 2016.

Que, en virtud de lo anterior, se solicitó a la Universidad de Antioquia, como tercero académico independiente, que con la participación del Grupo de Ingeniería y Gestión Ambiental – GIGA-, nos sirva de amigable componedor de conformidad con lo dispuesto en la cláusula Décimo Novena del contrato suscrito entre ASOCIENAGA y Corpoguajira.

Que se está a la espera de la respuesta de la Universidad de Antioquia y que ojalá sea una propuesta que permita avanzar en la búsqueda de solución a los impases presentados en el adelanto del proyecto “Desarrollo de herramientas matemáticas, informáticas y organizacionales para lograr un manejo del río Ranchería menos conflictivo y más sostenible, eficiente y resiliente al cambio climático en el departamento de La Guajira”.

La Corporación recibió dos cotizaciones de Organizaciones que proponen servir como amigables componedores en el marco del contrato interadministrativo No 017 del 2016, la primera es HIDROCARIBE LTDA y la segunda es la Universidad de Antioquia. Una vez se haya evaluado las propuestas, la entidad escogerá el amigable componedor y definirá el mecanismo de contratación para dar continuidad al proceso.

Que teniendo en cuenta las actividades a realizar dentro de la ejecución del contrato interadministrativo No. 0017 del 30 de Diciembre de 2016 e igualmente la vigencia de las concesiones de agua otorgadas mediante la Resolución 1725 de 2012 y prorrogadas mediante Resolución No 2455 de fecha 7 de Diciembre de 2017, se hace necesario prorrogar por el termino de 12 meses las concesiones de aguas otorgadas a los diferentes usuarios cuyo aprovechamiento no es para acueductos.

La Corporación para el periodo Enero – Diciembre del año 2019, no ha contado con los recursos propios, para adelantar las acciones concernientes a la revisión de reglamentación del uso de las aguas, en las cuencas. Sin embargo, ya se tiene formulado el proyecto “revisión de la reglamentación

Informe de Avance de la Ejecución del Plan de Acción 2016 - 2019 31 de diciembre de 2019

del uso de las aguas de la subzona hidrográfica, Río Cesar. El proyecto fue revisado por la Secretaría Técnica de la Oficina de Planeación y pasó a evaluación por parte de los Ministerios de Ambiente y Desarrollo Sostenible, y Minas y Energía, tuvo concepto favorable y se espera la reunión de comité del Órgano Colegiado de Administración y Decisión – OCAD, para su aprobación. Una vez aprobado se espera la asignación de los recursos para abrir el proceso de licitación y contratar la consultoría.

2.1.7. Construcción de obras de control de inundaciones, erosión, caudales, escorrentía, rectificación y manejo de cauces, obras de geotecnia, regulación de cauces y corrientes de agua y demás obras para el manejo de aguas.

2.1.7.1. Logros Alcanzados.

Recuperación de cauces y márgenes en los ríos Jerez, Cañas, Ancho y Negro, municipio de Dibulla, departamento de La Guajira.

Logros

- Ocho (8) socializaciones del proyecto.
- 11,36 kilómetros de limpieza, desmalezado, y retiro de material en el río Negro.
- 11,62 kilómetros de limpieza, desmalezado, y retiro de material en el río Ancho.
- 13,3 kilómetros de limpieza, desmalezado, y retiro de material en el río cañas.
- 8,4 kilómetros de limpieza, desmalezado, y retiro de material en el río Jerez.
- Cuatro (4) talleres de cambio climático y su afectación en el municipio de Dibulla en los sectores de los ríos Ancho, Negro, Cañas y Jerez.
- Cuatro (4) talleres de gestión del riesgo y prevención de desastres, en los sectores de los ríos Ancho, Negro.

Restauración geomorfológica de un tramo del río cañas, corregimiento de Mingueo, municipio de Dibulla – Departamento de La Guajira.

- Un proyecto para la restauración geomorfológica de un tramo del Río cañas, corregimiento de Mingueo, municipio de Dibulla – Departamento de La Guajira. Estado: Contratado y en ejecución
- Logros:

Socialización del proyecto realizado

- Adelanto de trámite para el permiso de ocupación de cauce ante la ANLA

Construcción de obras de protección en el río Cargabarros sectores los Totumitos, Catatumbo y Casiquillo municipio de El Molino La Guajira”.

- Un proyecto para la Construcción de obras de protección en el río Cargabarros sectores los Totumitos, Catatumbo y Casiquillo municipio de El Molino, La Guajira. Estado: contratado y en ejecución.

Logros:

- Socialización del proyecto realizado.
- Adelanto de trámite para el permiso de ocupación de cauce ante la ANLA
- Líneas de cauce con obras de control de inundaciones, erosión, caudales, escorrentía, rectificación y manejo de cauces, regulación de cauces y demás obras para mitigar los riesgos asociados a la oferta y disponibilidad de agua. Meta 5 Kms. Cumplimiento: 5 Kms.

Evidencias: Actas de recibo y obras terminadas

Observaciones: Otras gestiones adelantadas por la Corporación dan cuenta de la formulación y aprobación de dos (2) proyectos de control de inundaciones, erosión, caudales, escorrentía, rectificación y manejo de cauces, regulación de cauces, para mitigar los riesgos asociados a la oferta y disponibilidad de agua. Los dos proyectos están contratados e iniciados.

2.1.7.2. Ubicación geográfica beneficiados/ proyecto:

Informe de Avance de la Ejecución del Plan de Acción 2016 - 2019
31 de diciembre de 2019

2.1.8. Realización de Estudio Regional del Agua

2.1.8.1. Logros Alcanzados.

Un (1) proyecto de “Desarrollo de instrumentos de administración del recurso hídrico en la subzona hidrográfica del Río Tapias”, que fusiona la revisión de la reglamentación del uso de las aguas y el Estudio Regional del Agua – (ERA) de esta subzona hidrográfica, se encuentra para contratación nuevamente su ejecución, esto debido a que el anterior contrato fue liquidado bilateralmente dado que la interventoría de éste ejercida por ESTUDIOS Y PROYECTOS AMBIENTALES Y MECANICOS E.S.P, EPAM, E.SP. a través del contrato No 035 de 2019, informó sobre la existencia de errores en el anexo técnico del contrato, específicamente en los valores consignados en el Objetivo 1 y en el ítem 2,5, cuyos montos sumados con los demás ítems, que conforman dichos anexo, reportan una diferencia que superan el valor del contrato en cuantía de \$58.155.30.

Observaciones:

Ya se encuentra en contratación nuevamente la consultoría que ejecutará el proyecto “Desarrollo de instrumentos de administración del recurso hídrico en la subzona hidrográfica del Río Tapias”, que fusiona la revisión de la reglamentación del uso de las aguas y el Estudio Regional del Agua – (ERA) de esta subzona hidrográfica. Esto debido a que el anterior contrato fue liquidado bilateralmente, por inconvenientes presentados en el anexo técnico del mismo, detectados por la interventoría contratada.

Informe de Avance de la Ejecución del Plan de Acción 2016 - 2019 31 de diciembre de 2019

Proyecto 2: Monitoreo de la Calidad del Recurso Hídrico.-

2.2.1. Determinar Carga Contaminante para Cobro de Tasa Retributiva.

2.2.1.1. Logros Alcanzados.

Mediante correo electrónico, del 13 de febrero de 2019, se entregaron para fines de facturación, los resultados del cálculo de la carga contaminante vertida al recurso hídrico en la jurisdicción de Corpoguajira por concepto de Tasa Retributiva, del año 2018.

2.2.1.2. Número de población beneficiada: 336.338 personas.

2.2.1.3. Ubicación geográfica beneficiados/ proyecto: Cuencas de Cesar, Ranchería, Jerez y Cañas

Número de fuentes puntuales de vertimiento de aguas residuales (domésticas y de los sectores productivos) con cobro de la tasa retributiva. $60/60 = 100\%$

La oficina financiera se encargó de hacer la facturación.

Los vertimientos no generados y que no generan pago, no se facturan por política interna de Corpoguajira.

2.2.2. Monitoreo del Recurso Hídrico.

2.2.2.1. Logros Alcanzados.

El Laboratorio Ambiental de Corpoguajira, cumpliendo con lo programado, para el año 2019, ha recolectado y analizado durante el primer semestre de la vigencia, un total de 65 muestras puntuales, como se muestra en los informes de resultados (IR) respectivos

2.2.2.2. Número de población beneficiada: 370.042 personas

2.2.2.3. Ubicación geográfica beneficiados/ proyecto: Cuencas de Cesar, Ranchería, Jerez, Cañas y Palomino

Número de fuentes abastecedoras de acueductos de centros poblados con monitoreo de calidad del agua para generar el índice de calidad: $36/36 = 100\%$

Evidencias: Informes de Resultados (IR) numero: 00119, 00219, 00319, 00419, 00719, 00819, 00919, 01019, 01119, 04119, 04219, 05019, 05319, 05419, 05519, 16919, 19219, 19319, 20119, 20219, 20319, 21019, 21219, 21619, 22519, 22619, 23919, 24019, 24419, 26319, 27219, 27319, 27419, 27519, 27619, 27719.

Número de corrientes o tramos de las mismas con objetivos de calidad monitoreados: $27/27 = 100\%$

Evidencias: Informes de Resultados (IR) numero: 05019, 05119, 05219, 05319, 05419, 05619, 12319, 12419, 12519, 12619, 13019, 13119, 14719, 15019, 18819, 19419, 19619, 20519, 21519, 21619, 21819, 21919, 22019, 22119, 23019, 23119, 23619.

Objetivos de calidad definidos mediante Resolución 01319 de 2016.

Número de estaciones de muestreo de calidad de aguas marinas y costeras con monitoreo de la calidad del agua: $25/25 = 100\%$

Evidencias: Informes de Resultados (IR) numero: 12319 a 14019 y 14219 a 14819

Número de pozos de agua subterránea de la red regional con monitoreo de calidad: $22/23 = 96\%$

Evidencias: Informes de Resultados (IR) numero: 00619, 00919, 07819, 17919, 08119 a 08319, 08519 a 09019, 10919 a 11219, 11719 a 11919, 12119 a 12219

El pozo faltante, ISHIPA (Manaure), falta adaptarle estructura para la toma de la muestra

2.2.3. Monitoreo de Vertimientos Líquidos.

2.2.3.1. Logros Alcanzados.

El Laboratorio Ambiental de CORPOGUAJIRA, cumpliendo con lo programado, para el año 2019, recolectó y analizó un total de 7 muestras puntuales, como se muestra en los informes de resultados (IR) respectivos

2.2.3.2. Número de población beneficiada: 824.405 Personas.

2.2.3.3. Ubicación geográfica beneficiados/ proyecto: Municipios de Riohacha, Maicao, Manaure, Uribia, Villanueva, La Jagua del Pilar, Barrancas, Urumita, Hatonuevo, Fonseca, Albania y Dibulla

Informe de Avance de la Ejecución del Plan de Acción 2016 - 2019
31 de diciembre de 2019

Número de vertimientos puntuales al recurso hídrico con monitoreo en términos de DBO y SST:
53/60 = 88%

Evidencias: Informes de Resultados (IR) numero: 02719, 02819, 02919, 03019, 03819, 03919, 12019, 14919, 15119, 15219, 15319, 17019, 19819, 19919, 21319, 23319, 23419, 25619, 25719, 25819, 26619, 26719, 28019, 28119, 28319, 33019, 33119.

23 de los vertimientos monitoreados no se encuentran haciendo vertimiento

2.2.4. Acreditación del Laboratorio Ambiental.

2.2.4.1. Logros Alcanzados.

Número de parámetros acreditados en el laboratorio Ambiental ante el IDEAM: 11/15 = 73%

Evidencias: Resoluciones IDEAM 1444 de 2016 y 0202 de 2017

2.2.4.2. Número de población beneficiada: 1'012.917 personas.

2.2.4.3. Ubicación geográfica beneficiados/ proyecto: Departamento de La Guajira.



PROGRAMA III

1.3 BOSQUES BIODIVERSIDAD Y SERVICIOS ECOSISTEMICOS

Informe de Avance de la Ejecución del Plan de Acción 2016 - 2019
31 de diciembre de 2019

Programa 3: Bosques, Biodiversidad y Servicios Ecosistémicos.-

Objetivo: Promover la conservación, el conocimiento y el uso sostenible de la biodiversidad, así como la distribución justa y equitativa de los beneficios derivados de la utilización de los conocimientos, innovaciones y prácticas asociados a ella por parte de la industria y las comunidades locales.

Tabla 7. Proyectos Programa Bosque, Biodiversidad y servicios Ecosistémicos

PROYECTOS	PROPÓSITO
1.-Ecosistemas estratégicos continentales y marinos.	Rehabilitar, mejorar y mantener la productividad de los sistemas hídricos, proteger los nacimientos, zonas de recarga de acuíferos, humedales continentales y demás ecosistemas estratégicos para el desarrollo sostenible del Departamento.
2.-Protección y Conservación de la Biodiversidad.	Conservar y proteger la Biodiversidad y ejercer control sobre el tráfico ilegal de fauna y flora en el departamento de La Guajira.
3.- Negocios Verdes y Sostenibles	Impulsar el fortalecimiento de negocios verdes como alternativa de desarrollo sostenible para el departamento de La Guajira, utilizando herramientas para dar a conocer los productos y generando incentivos para fortalecer la oferta.

Fuente: Corpoguajira

Proyecto 3.1. Ecosistemas Estratégicos Continentales y Marinos.

3.1.1. Ejecución de Planes de Ordenación y Manejo de Cuencas (POMCAS) y Planes de Manejo de Microcuencas (PMM).

3.1.1.1 Logros Alcanzados.

Cuenca del Rio Ranchería:

- Se ejecutó el Contrato de Obra No. 103 de 2018 denominado “Rehabilitación de coberturas vegetales de zonas degradadas en las microcuencas de los ríos Urumita y El Molino, los arroyos de La Yaya y Las Pavas pertenecientes a los municipios de Urumita, El Molino, Fonseca y Barrancas”. Se tienen los siguientes resultados: Restauración activa de 40 hectáreas y 108 hectáreas de restauración pasiva a través de 36 km de aislamiento. en el municipio de Barrancas.

El proyecto benefició a 1.037 habitantes y además de la restauración contempló 8 talleres capacitación y sensibilización ambiental: técnicas adecuadas de reforestación impacto a prevenir o mitigar, criterios ambientales, producción más limpia, reforestación, tipos de reforestación, plantación forestal de carácter protector y cambio climático.

- Se realizó visita de seguimiento y verificación de cumplimiento de Criterios de Negocios Verdes, Fundación Vigías ambientales del delta del Rio Ranchería "AIMAJUSHI" y a la Asociación de Acuicultores Comunidad Indígena del Pasito. Riohacha – La Guajira, en el marco del programa regional de Negocios Verdes.
- En el marco del contrato 0093 de 2018 se realizaron las siguientes acciones:
 - Apoyo a la formalización del registro mercantil de las asociaciones de base del DMI Cuenca Baja del río Ranchería y Delta del río Ranchería.
 - Capacitación a los vigías ambientales en 4 módulos: áreas protegidas; ecoturismo; avistamiento de aves; formulación de proyectos.
 - Capacitación dirigida a la comunidad de DMI Cuenca Baja del río Ranchería y Delta del río Ranchería en los siguientes módulos: áreas protegidas, negocios verdes y sostenibles, ecoturismo, manejo y resolución de conflictos ambientales; guardianitos ambientales.

En lo relacionado con la conservación exsitu, se propagaron doce (12) especies forestales amenazadas y sensibles bajo el Contrato 103 de 2018 “Implementación de estrategias para el manejo integral tecnificado de vivero permanente en los municipios de Urumita, Fonseca, Hatonuevo y Dibulla, departamento de La Guajira”.

Se realizó seguimiento al programa de conservación en las áreas protegidas DMI Serranía del Perijá (municipios de Barrancas y Fonseca) y DMI Cerro Bañaderos (municipios de Hatonuevo y Riohacha) para las especies forestales amenazadas Ceiba tolúa (Pochota quinata), Abarco (Carniana pyriformis), Perehuetano (Parinary pachyphylla), Ebano (Caesalpinia ébano), Caoba (Swettienia macrophylla) , Cedro (Cedrela odorata), Careto (Aspisdosperma polyneuron) y Volador (Ceiba samauma).

Informe de Avance de la Ejecución del Plan de Acción 2016 - 2019 31 de diciembre de 2019

Se realizó seguimiento a los rodales naturales con presencia de individuos en estado clímax de la especie Cedro (*Cedrela odorata*) y de otras especies forestales de interés ecológico y económico como es el caso del Roble (*Tabebuia rosea*), así mismo se identificaron individuos diseminados de la especie forestal Caoba (*Swietenia macrophylla*). Los predios fueron georreferenciados y actualmente se encuentran identificados y favorecidos mediante la estrategia de Banco2 “pago por servicios ambientales” que implementa Corpoguajira en los municipios de Hatonuevo, Barrancas y Fonseca.

Cuenca Rio Cesar:

La restauración activa en Urumita (16 Has) y El Molino (4 Has)

- Aislamiento de 35 km en las Microcuencas de los ríos Urumita y El Molino, los arroyos de La Yaya y Las Pavas Pertenecientes a los municipios de Urumita, El Molino, Fonseca y Barrancas

Recuperación de hábitat para especies de fauna silvestre nativas:

Siembra De 40 Has en las Microcuencas de los Ríos, los arroyos de La Yaya y Las Pavas pertenecientes al municipio de Barrancas.

Negocios Verdes y desarrollo sostenible

Visita de seguimiento y verificación de cumplimiento de criterios de Negocios Verdes, Fundación Vigías ambientales del delta del Rio Ranchería "AIMAJUSHI", Asociación de Acuicultores Comunidad Indígena del Pasito, Riohacha – La Guajira, en el marco de PRNV

Negocios Verdes y desarrollo sostenible

- Estructuración de un modelo de negocios verdes
- Profundización en los criterios de negocios verdes
- Promoción de los negocios verdes
- Avistamiento de aves: que es el Aviturismo, Biología e identificación de las Aves, Materiales básicos y Equipos.
- Conservación de las Aves, Destrezas Básicas para Guiar, Manejo de Grupos y Ética y seguridad.
- Diversidad de las Aves de La Guajira y el caribe.
- Diversidad taxonómica de Aves.
- Contrato 0105 del 2018
- Se realizaron cinco talleres, cuatro talleres teóricos prácticos y una (1) salida de campo para el reconocimiento del área protegida, en los siguientes temas:
 - Fortalecimiento de capacidades, Liderazgo y Planeación estratégica, Habilidades gerenciales.
 - En una segunda sesión, se incluyeron temáticas relacionadas con Administración y manejo de Áreas protegidas o Plan de Manejo, Coadministración del área protegida, Usos permitidos, prohibidos y condicionados, Aprovechamiento sostenible de los ecosistemas, Impactos ambientales de actividades económicas en los ecosistemas y Fortalecimiento de las capacidades técnicas de los guardianes o vigías ambientales.
- En lo relacionado con la conservación ex situ, se han propagado doce (12) especies forestales amenazadas y sensibles bajo el proyecto: Implementación de estrategias para el manejo integral tecnificado de viveros permanentes en los municipios de Urumita, Fonseca, Hatonuevo y Dibulla-departamento de La Guajira: % Ejecución: 85,47%
- Se realizó seguimiento al programa de conservación en las áreas protegidas DMI Serranía del Perijá (municipios de Barrancas y Fonseca) y DMI Cerro Bañaderos (municipios de Hatonuevo y Riohacha) para las especies forestales amenazadas Ceiba tolúa (*Pochota quinata*), Abarco (*Carniana pyriformis*), Perehuetano (*Parinary pachyphylla*), Ebano (*Caesalpinia ébano*), Caoba (*Swietenia macrophylla*), Cedro (*Cedrela odorata*), Careto (*Aspisdosperma polyneuron*) y Volador (*Ceiba samauma*).
- Se le realizó seguimiento a los rodales naturales con presencia de individuos en estado clímax de la especie Cedro (*Cedrela odorata*) y de otras especies forestales de interés ecológico y económico como es el caso del Roble (*Tabebuia rosea*), así mismo se identificaron individuos diseminados de la especie forestal Caoba (*Swietenia macrophylla*). Los predios fueron georreferenciados y actualmente se encuentran identificados y favorecidos mediante la estrategia de Banco2 “pago por servicios ambientales” que implementa Corpoguajira. Municipios de Hatonuevo, Barrancas y Fonseca.

Informe de Avance de la Ejecución del Plan de Acción 2016 - 2019 31 de diciembre de 2019

Cuenca Río Tomarrazón - Camarones

- En la vigencia 2019, a través del contrato de No. 133/2014 se ejecuta el proyecto “Restauración activa y pasiva de los ríos Tomarrazón, Cotoprix, Cañas y Jerez, en los municipios de Riohacha y Dibulla en el departamento de La Guajira”, se realizó restauración activa de 40 hectáreas en las cuencas de los ríos Jerez, Tomarrazón y Cañas con especies nativas. El avance del proyecto es del 100%.
- Establecimiento y seguimiento de 3 parcelas de monitoreo en marco del contrato No. 133 de 2014 (Guaduas).
- En el marco del Programa Regional de Negocios Verdes se realizó visita de seguimiento y verificación de cumplimiento de Criterios de Negocios Verdes, COPROCOJUME (Corregimiento de Juan y Medio).

Recuperación de hábitat para especies de fauna silvestre nativas.

Cuenca río Tapias

Corpoguajira logró la financiación del proyecto “Rehabilitación de ecosistemas forestales en las cuencas de los ríos Ranchería, Tapias y Cesar en los municipios de Riohacha, San Juan del Cesar, Manaure y Albania-La Guajira” por parte del OCAD por recursos del SGR. Valor: \$12.965.753.877. Se pretende establecer y mantener 2500 hectáreas con Especies Nativas o Autóctonas. Esta área será cercada con el aislamiento y cercos vivos. Actualmente el proceso se encuentra en proceso contractual (licitación pública).

Cuenca Río Carraipia

Visita de seguimiento y verificación de cumplimiento de Criterios de Negocios Verdes, COOACREGAR – Armando Acevedo. (Montes de Oca), en el marco del PRNV.

Caracterización de 12 familias para ser incorporadas a pagos de servicios ambientales a través de la plataforma BANCO2 y como donante HOCOL

Recuperación de hábitat para especies de fauna silvestre nativas.

3.1.1.2. Número de población beneficiada. 233.045 personas.

3.1.1.3. Ubicación geográfica beneficiados/ proyecto: Cuencas de Tapias, Ranchería, Carraipia y Tomarrazón - Camarones.

Porcentaje de Planes de Ordenación y Manejo de Cuencas (POMCAS) y Planes de Manejo de Microcuencas (PMM) en ejecución. 100%, lo que representa un 41% del 41% de la meta.

3.1.2. Realización de estudio biofísico y socioeconómico para la declaratoria de áreas protegidas e inscripción en el RUNAP.

3.1.2.1. Logros Alcanzados.

Para la vigencia 2019 está pendiente la declaratoria de las siguientes áreas protegidas. Gran Kayuüschi (14.000 hectáreas) y 40.000 hectáreas del área protegida de Bahía Honda y Bahía Hondita). Además de los procesos de declaratoria de Caracolí y Bosque Seco Tropical (2.074 hectáreas y 900, respectivamente).

Procesos de consulta previa:

- Gran Kayuüschi: Se avanza en los diálogos previos con los pueblos indígenas.
- Caracolí: Se avanza en los diálogos previos con los pueblos indígenas.
- Bosque Seco Tropical: Se avanza en los diálogos previos con los pueblos indígenas.
- Ampliación de las áreas protegidas Serranía de Perijá y Bañaderos: Se firmó memorando de entendimiento de fecha 21 de febrero de 2019 con Chemonics International INC Sucursal Colombia como implementador del programa Riqueza Natural de USAID, para avanzar en la ampliación de las áreas protegidas Serranía de Perijá y Bañaderos.

3.1.2.2. Número de población beneficiada: 392.366 personas.

3.1.2.3. Ubicación geográfica beneficiados/ proyecto: Fonseca, Dibulla, Manaure y Uribia.

Informe de Avance de la Ejecución del Plan de Acción 2016 - 2019

31 de diciembre de 2019

3.1.3. Ejecución de planes de manejo en áreas protegidas.

3.1.3.1. Logros Alcanzados.

Parque Regional Natural Cerro Pintao

- Monitoreo de especies con planes de conservación: Pavas: Paujil, copete de piedra, pavi amarilla; Oso Andino; Cóndor de los Andes.
- La corporación hasta el mes de noviembre del 2016 había comprado 1.447 hectáreas 61.453 metros cuadrados en la unidad forestal protectora Montes de Oca y en la unidad biogeográfica de Cerro Pintao 893 hectáreas 57.179 metros cuadrados, para un total de 2.340 hectáreas 118.632 metros cuadrados, lo cual significa que el porcentaje de avance con respecto a la meta de hectáreas compradas es de un 69 %.

Teniendo en cuenta el estado actual del proyecto y en aras de alcanzar las metas inicialmente contempladas (Adquisición de 3.400 Has), era recomendable evaluar la posibilidad de reabrir el proyecto y con los recursos disponibles que aún no se habían ejecutado proceder al avalúo y la compra de las hectáreas faltantes (1.048,1368 Has) para el cumplimiento de la meta, previo cumplimiento de los requisitos legales para su adquisición

Para ello, se ejecutó el contrato No. 0071 de 2019 cuyo objeto es "Interventoría técnica, administrativa y financiera al proyecto saneamiento predial en zonas de importancias estratégicas para la conservación en la reserva forestal protectora montes de oca y la unidad biogeográfica Cerro Pintao, departamento de La Guajira" para la adquisición de 1.048,1368 Has.

Ubicación geográfica beneficiados/ proyecto: Urumita, Villanueva, El Molino y La Jagua.

Distrito de Manejo Integrado, DMI Perijá

- Durante la vigencia 2019 se ejecutó el proyecto Fortalecimiento del sistema de administración y manejo de cuatro áreas protegidas regionales del departamento de La Guajira, con BPIN 2017011000271, financiado por el Fondo de Compensación Ambiental. Este proyecto se ejecutó a través del contrato No. 108 de 2018, 106 de 2018, 093 de 2018 y 085 de 2018.

El proyecto está financiado por el Fondo de Compensación Ambiental del MADS, contempla la construcción de un centro de atención para el área protegida con su respectiva dotación, un espacio de paso en cada entrada principal del área y la implementación de un plan de capacitaciones en el marco de la conservación de la biodiversidad y los servicios ecosistémicos. Así mismo contempla la elaboración de un Plan integral de capacitaciones informales a los agentes ambientales (vigías ambientales y comunidad en general) en el marco de la conservación de la biodiversidad y los servicios ecosistémicos; Capacitación y formalización de las organizaciones comunitarias de vigías ambientales de cada área protegida; Realización de talleres destinados a los agentes ambientales (comunidad en general) en el marco de la conservación de la biodiversidad y los Servicio ecosistémicos; y Realización de una estrategia promocional sobre normatividad y uso sostenible de las áreas protegidas.

- En la Serranía de Perijá durante la vigencia 2019 se realizan procesos de conservación por restauración pasiva en 195 hectáreas del DMI, ubicados en las veredas Las Colonias y Las Bendiciones (Fonseca) y vereda Las Pavas (Barrancas). Lo anterior, en el marco del programa de Pagos por Servicios Ambientales BanCO2, con el apoyo de PETROBRAS.

- Se suscribió un acuerdo de entendimiento entre Corpoguajira, Cerrejón y los Guardianes de Ambiente y Paz para impulsar el programa de guardianes de ambiente en paz para la conservación de siete áreas protegidas.

- En el marco del Programa Regional de Negocios Verdes se realizó visita de seguimiento y verificación de cumplimiento de Criterios de Negocios Verdes Fundación de Vigías de La Serranía del Perijá FUVIASEP (Fonseca – La Guajira).

- Se realizó visita de seguimiento y verificación de cumplimiento de Criterios de Negocios Verdes, Asociación de Mujeres Productoras de La Serranía de Perijá – ASMUPERIJA - Corregimiento de Conejo. Fonseca – La Guajira, en el marco del PRNV.

- Se realizó monitoreo de especies con planes de conservación: Oso Andino y Cóndor de los Andes en el marco del contrato 0082 de 2018.

- Se realizó seguimiento al programa de conservación en las áreas protegidas DMI Serranía del Perijá (municipios de Barrancas y Fonseca) para las especies forestales amenazadas Ceiba tolúa

Informe de Avance de la Ejecución del Plan de Acción 2016 - 2019 31 de diciembre de 2019

(Pochota quinata), Abarco (Carniana pyriformis), Perehuetano (Parinary pachyphylla), Ebano (Caesalpinia ébano), Caoba (Swettenia macrophylla), Cedro (Cedrela odorata), Careto (Aspidosperma polyneuron) y Volador (Ceiba samauma).

➤ Se realizó seguimiento a los rodales naturales con presencia de individuos en estado clímax de la especie Cedro (Cedrela odorata) y de otras especies forestales de interés ecológico y económico como es el caso del Roble (Tabebuia rosea), así mismo se identificaron individuos diseminados de la especie forestal Caoba (Swettenia macrophylla). Los predios fueron georreferenciados y actualmente se encuentran identificados y favorecidos mediante la estrategia de Banco2 “pago por servicios ambientales” que implementa Corpoguajira. Municipios de Hatonuevo, Barrancas y Fonseca

Ubicación geográfica beneficiados/ proyecto: Fonseca y Barrancas.

Reserva Forestal Protectora, RFP Montes de Oca.

Se construyó la oficina administrativa y de control Vigilancia del área protegida y se firmó El Acuerdo de entendimiento entre Corpoguajira-Cerrejón y los Guardianes de Ambiente y Paz para impulsar el programa de guardianes de ambiente en paz para la conservación de siete áreas protegidas.

- Se suscribió un acuerdo de entendimiento entre Corpoguajira-Cerrejón y los Guardianes de Ambiente y Paz para impulsar el programa de guardianes de ambiente en paz para la conservación de siete áreas protegidas
- Monitoreo de especies con planes de conservación: Felinos: Jaguar, Puma, Tigrillo, Ocelote y Yaguarondi.
- En el marco del programa regional de Negocios verdes se realizó visita de seguimiento y verificación de cumplimiento de Criterios de Negocios Verdes, COOACREGAR – Armando Acevedo. (Montes de Oca), en el marco del PRNV.

Negocios verdes

- Visita de seguimiento y verificación de cumplimiento de Criterios de Negocios Verdes, COOACREGAR – Armando Acevedo. (Montes de Oca), en el marco del PRNV.

Recuperación de hábitat para especies de fauna silvestre nativas:

Monitoreo de especies con planes de conservación: Felinos: Jaguar, Puma, Tigrillo, Ocelote y Yaguarondi, .En atención de reporte de conflicto humano-felino en la zona.

Ubicación geográfica beneficiados/ proyecto: Maicao y Albania.

Distrito de Manejo Integrado DMI Bañaderos

- Se suscribió un acuerdo de entendimiento entre Corpoguajira-Cerrejón y los Guardianes de Ambiente y Paz para impulsar el programa de guardianes de ambiente en paz para la conservación de siete áreas protegidas

Recuperación de hábitat para especies de fauna silvestre nativas:

- Monitoreo de especies con planes de conservación: Pavas: Paujil, copete de piedra, pavi amarilla; Cóndor de los Andes Y Felinos: Jaguar, Puma, Tigrillo, Ocelote y Yaguarondi.
- Liberación de fauna rehabilitada del tráfico ilegal: Leopardus pardalis Ocelote - Leopardus wedii Margay - Ara militaris Ara macao Guacamaya verde y roja - Amazona ochrocephala Loro real - Chelonoides carbonaria Morrocoy.
- Se realizó seguimiento al programa de conservación en las áreas protegidas DMI Cerro Bañaderos (municipios de Hatonuevo y Riohacha) para las especies forestales amenazadas Ceiba tolúa (Pochota quinata), Abarco (Carniana pyriformis), Perehuetano (Parinary pachyphylla), Ebano (Caesalpinia ébano), Caoba (Swettenia macrophylla), Cedro (Cedrela odorata), Careto (Aspidosperma polyneuron) y Volador (Ceiba samauma).
- Liberación de fauna rehabilitada del tráfico ilegal: Leopardus pardalis Ocelote - Leopardus wedii Margay - Ara militaris Ara macao Guacamaya verde y roja - Amazona ochrocephala Loro real - Chelonoides carbonaria Morrocoy.
- Procesos de conservación por restauración pasiva en 232 hectáreas del DMI, ubicados en las veredas El Charal, Los Gorros y Marimonda del Distrito de Riohacha. Lo anterior, en el marco del programa de Pagos por Servicios Ambientales BanCO2, con el apoyo de PETROBRAS.

Informe de Avance de la Ejecución del Plan de Acción 2016 - 2019 31 de diciembre de 2019

Ubicación geográfica beneficiados/ proyecto: Riohacha y Hatonuevo.

Distrito de Manejo Integrado DMI Cuenca Baja del Rio Ranchería

Durante la vigencia 2019 se ejecutó el proyecto Fortalecimiento del sistema de administración y manejo de cuatro áreas protegidas regionales del departamento de La Guajira, con BPIN 2017011000271, financiado por el Fondo de Compensación Ambiental. Este proyecto se ejecutó a través del contrato No. 108 de 2018, 106 de 2018, 093 de 2018 y 085 de 2018.

El proyecto está financiado por el Fondo de Compensación Ambiental del Minambiente. Contempla la construcción de un centro de atención para el área protegida con su respectiva dotación, un espacio de paso en cada entrada principal del área y la implementación de un plan de capacitaciones en el marco de la conservación de la biodiversidad y los servicios ecosistémicos. Así mismo contempla la elaboración de un Plan integral de capacitaciones informales a los agentes ambientales (vigías ambientales y comunidad en general) en el marco de la conservación de la biodiversidad y los servicios ecosistémicos; Capacitación y formalización de las organizaciones comunitarias de vigías ambientales de cada área protegida; Realización de talleres destinados a los agentes ambientales (comunidad en general) en el marco de la conservación de la biodiversidad y los Servicio ecosistémicos; y Realización de una estrategia promocional sobre normatividad y uso sostenible de las áreas protegidas.

En el marco del contrato 0093 de 2018 se realizaron las siguientes acciones:

- Apoyo a la formalización del registro mercantil de las asociaciones de base del DMI Cuenca Baja del río Ranchería.
- Capacitación a los vigías ambientales en 4 módulos: áreas protegidas; ecoturismo; avistamiento de aves; formulación de proyectos.
- Capacitación dirigida a la comunidad de DMI Cuenca Baja del río Ranchería en los siguientes módulos: áreas protegidas, negocios verdes y sostenibles, ecoturismo, manejo y resolución de conflictos ambientales; guardianitos ambientales.
- Se suscribió Acuerdo de entendimiento entre Corpoguajira, Cerrejón y los Guardianes de Ambiente y Paz para impulsar el programa de guardianes de ambiente en paz para la conservación de siete áreas protegidas.
- Se realizó monitoero a especies con planes de conservación: Caiman (cocodrilus Babilla) y felinos (Jaguar, Puma, Tigrillo, Ocelote y Yaguarondi).

Ubicación geográfica beneficiados/ proyecto: Albania, Maicao, Manaure y Riohacha

Distrito de Manejo Integrado, DMI Delta Rio Ranchería

Durante la vigencia 2019 se ejecutó el proyecto Fortalecimiento del sistema de administración y manejo de cuatro áreas protegidas regionales del departamento de La Guajira, con BPIN 2017011000271, financiado por el Fondo de Compensación Ambiental. Este proyecto se ejecutó a través del contrato No. 108 de 2018, 106 de 2018, 093 de 2018 y 085 de 2018.

El proyecto fue financiado por el Fondo de Compensación Ambiental del Minambiente. Contempla la construcción de un centro de atención para el área protegida con su respectiva dotación, un espacio de paso en cada entrada principal del área y la implementación de un plan de capacitaciones en el marco de la conservación de la biodiversidad y los servicios ecosistémicos. Así mismo contempla la elaboración de un Plan integral de capacitaciones informales a los agentes ambientales (vigías ambientales y comunidad en general) en el marco de la conservación de la biodiversidad y los servicios ecosistémicos; Capacitación y formalización de las organizaciones comunitarias de vigías ambientales de cada área protegida; Realización de talleres destinados a los agentes ambientales (comunidad en general) en el marco de la conservación de la biodiversidad y los Servicio ecosistémicos; y Realización de una estrategia promocional sobre normatividad y uso sostenible de las áreas protegidas.

En el marco del contrato 0093 de 2018 se realizaron las siguientes acciones:

- Apoyo a la formalización del registro mercantil de las asociaciones de base del DMI Delta del río Ranchería.
- Capacitación a los vigías ambientales en 4 módulos: áreas protegidas; ecoturismo; avistamiento de aves; formulación de proyectos.

Informe de Avance de la Ejecución del Plan de Acción 2016 - 2019 31 de diciembre de 2019

- Capacitación dirigida a la comunidad de DMI Delta del río Ranchería en los siguientes módulos: áreas protegidas, negocios verdes y sostenibles, ecoturismo, manejo y resolución de conflictos ambientales; guardianitos ambientales.
- Se suscribió Acuerdo de entendimiento entre Corpoguajira, Cerrejón y los Guardianes de Ambiente y Paz para impulsar el programa de guardianes de ambiente en paz para la conservación de siete áreas protegidas.
- Se realizó monitoreo a especies con planes de conservación: Caiman (cocodrilus Babilla) y felinos (Jaguar, Puma, Tigrillo, Ocelote y Yaguarondi). Cardenal guajiro (Cardinalis phoeniceus).

Distrito de Manejo Integrado DMI, MUSICHI

Se construyó la oficina administrativa y de control Vigilancia del área protegida y se firmó El Acuerdo de entendimiento entre Corpoguajira-Cerrejón y los Guardianes de Ambiente y Paz para impulsar el programa de guardianes de ambiente en paz para la conservación de siete áreas protegidas.

- Monitoreo de especies de flamencos y aves costeras y Liberación de fauna rehabilitada del tráfico ilegal.

3.1.3.2. Número de población beneficiada: 1.067.063 Personas.

Porcentaje de Áreas protegidas con planes de manejo en ejecución: 78%

3.1.4. Restauración, rehabilitación y reforestación de ecosistemas. (800 Has).

3.1.4.1. Logros Alcanzados.

Se ejecutó el Contrato de Obra No. 103 de 2018 denominado “Rehabilitación de coberturas vegetales de zonas degradadas en las microcuencas de los ríos Urumita y El Molino, los arroyos de La Yaya y Las Pavas pertenecientes a los municipios de Urumita, El Molino, Fonseca y Barrancas”. Se tienen los siguientes resultados: Restauración de 165 hectáreas de las cuales 60 corresponden a restauración activa y 108 de restauración pasiva a través de 35 km de aislamiento. La restauración activa se llevó a cabo en los municipios de Barrancas (40 Has), Urumita (16 Has) y El Molino (4 Has).



- Restauración Total de 100 has del proyecto guadua así:
Cuenca de Tomarrazón 30 hectáreas
Cuencas del río Cañas 9 hectáreas
Cuenca del río Jerez 1 hectáreas



Cuenca del Río Ranchería.

Siembra de 60 Has en las Microcuencas de los Ríos Urumita y El Molino, los Arroyos de La Yaya y Las Pavas Pertenecientes a los municipios de Urumita, El Molino, Fonseca y Barrancas.

Barrancas	40 Has
Urumita	16 Has
El Molino	4 Has

- Aislamiento de 35 km, en las Microcuencas de los ríos Urumita y El Molino, los Arroyos de La Yaya y Las Pavas pertenecientes a los municipios de Urumita, El Molino, Fonseca y Barrancas Contrato 0103 del 2018, para un total de 105 hectáreas.

Restauración en áreas degradadas ubicadas en el Resguardo indígena Nuevo Espinal, arroyo Mapurito, Cuenca río Ranchería, municipio de Barrancas La Guajira, en el marco de la sentencia No. 200013121001201400033-00 del 23 de junio de 2016. 2 hectáreas.

Áreas Total reforestadas en el tercer trimestre = 207 hectáreas

Otros Logros

- Se suscribió un convenio con la empresa HOCOL para implementar la estrategia de Pagos por Servicios Ambientales BanCO2, a 10 familias ubicadas en áreas boscosas de conservación en el departamento de La Guajira. 427 de BanCO2.
- Se suscribió el contrato No. 0077 de 2019 con la Asociación Agroambiental del Perijá para desarrollar el proyecto “Rehabilitación ecológica participativa de la subcuenca del río Villanueva, tramo

Informe de Avance de la Ejecución del Plan de Acción 2016 - 2019 31 de diciembre de 2019

sector buena vista aguas abajo sector bocatoma acueducto municipal, municipio de Villanueva, departamento de La Guajira". El proyecto contempla:

- Siembra del material vegetal en un área de 30 Hectáreas dentro de las zonas degradadas en la subcuenca del río Villanueva tramo sector Buena vista aguas abajo sector bocatoma acueducto municipal del Municipio de Villanueva.
- Cercar 4.9 Km en aras de proteger las coberturas vegetales de bosques riparios y áreas en proceso de regeneración natural.

- Corpoguajira logró la financiación del proyecto "Rehabilitación de ecosistemas forestales en las cuencas de los ríos Ranchería, Tapias y Cesar en los municipios de Riohacha, San Juan del Cesar, Manaure y Albania-La Guajira" por parte del OCAD por recursos del SGR. Valor: \$12.965.753.877. Se pretende establecer y mantener 2500 hectáreas con Especies Nativas o Autóctonas. Esta área será cercada con el aislamiento y cercos vivos. Actualmente el proceso se encuentra en proceso contractual (licitación pública).
- Corpoguajira se encuentra realizando el proceso contractual del proyecto "Desarrollo del mantenimiento y sostenimiento de las plantaciones forestales en la RFP Manantial Cañaverales y la cuenca baja del río Tapias, departamento de La Guajira" el cual iniciará su ejecución en 2020, por valor de \$303.415.188,00. Contempla las siguientes actividades y metas:

3.1.4.2. Ubicación geográfica beneficiados/ proyecto: Riohacha, Dibulla, Urumita, El Molino, Fonseca y Barrancas

Avance de obra en el Viveros ubicado en el predio en comodato a cargo de Asomotogua en Hatonuevo, instalaciones de Corpoguajira en Urumita, Fonseca y Jerez

3.1.5. Restauración de suelos degradados en recuperación o rehabilitación. (150 has)

3.1.5.1. Logros Alcanzados.

- Aislamiento de 35 km del proyecto rehabilitación de coberturas vegetales de zonas degradadas en las Microcuencas de los ríos Urumita y El Molino, los Arroyos de La Yaya y Las Pavas pertenecientes a los municipios de Urumita, El Molino, Fonseca y Barrancas Contrato 0103 del 2018. Total, hectáreas = 105
- Elaboración del proyecto Restauración de suelos degradados en los municipios de Uribia, Manaure, Fonseca, San Juan del Cesar, Dibulla y Riohacha, La Guajira.

Porcentaje de Elaboración del proyecto en mención: 100%

3.1.5.2. Ubicación geográfica beneficiados/ proyecto: Riohacha, Dibulla, Urumita, El Molino, Fonseca y Barrancas.

Porcentaje de suelos degradados en recuperación o rehabilitación: 100%

Para la vigencia 2019 se avanzó en la elaboración del proyecto Restauración de suelos degradados en los municipios de Uribia, Manaure, Fonseca, San Juan del Cesar, Dibulla y Riohacha, La Guajira. Actualmente se adelanta el levantamiento de los polígonos de las áreas a intervenir. El proceso de avance de elaboración del proyecto es de un 90%.

En el marco del Contrato de Obra No. 103 de 2018 denominado "*Rehabilitación de coberturas vegetales de zonas degradadas en las microcuencas de los ríos Urumita y El Molino, los arroyos de La Yaya y Las Pavas pertenecientes a los municipios de Urumita, El Molino, Fonseca y Barrancas*", se realizó restauración pasiva en 60 hectáreas a través de 20 Km de aislamiento.

3.1.6. Implementación de estrategias para la conservación de los suelos y la puesta en marcha de la política de la gestión integral del suelo.

3.1.6.1. Logros Alcanzados.

- Aislamiento de 35 km del proyecto rehabilitación de coberturas vegetales de zonas degradadas en las Microcuencas de los ríos Urumita y El Molino, los Arroyos de La Yaya y Las Pavas pertenecientes a los municipios de Urumita, El Molino, Fonseca y Barrancas Contrato 0103 del 2018 Total Hectáreas = 105
- Elaboración del proyecto: Restauración Activa y Pasiva en la cuenca del Río Palomino, Corregimiento de Palomino, municipio de Dibulla, La Guajira
Elaboración: 100%

Informe de Avance de la Ejecución del Plan de Acción 2016 - 2019 31 de diciembre de 2019

- Caracterización Biofísica y Económica del predio “El Rocío” ubicado en el corregimiento de Los Remedios, municipio de Albania-La Guajira, en marco de la estrategia Banco2 “Pagos por servicios ambientales”.
- Seguimiento al establecimiento de ocho (8) parcelas de monitoreo del bosque en marco del Convenio 020 de 2016 suscrito entre Corpoguajira y ASOCIENAGA cuyo objeto es: Rehabilitación de coberturas vegetales para el restablecimiento de la estructura y funcionalidad en el DMI Cerro Bañaderos, La Guajira. Etapa I.”

Otros Logros

- Se avanza en la formulación de un proyecto Restauración de suelos degradados en los municipios de Uribia, Manaure, Fonseca, San Juan del Cesar, Dibulla y Riohacha, La Guajira., el cual se remitirá al Banco de Proyectos para la búsqueda de financiación. Los predios donde se implementará el proyecto han sido implementados y se ha realizado socialización con los posibles beneficiarios.
- En el marco del Programa establecido por el Plan Mundial de Alimentos en la cuenca del río Tomarrazón, en lo que respecta a procesos de restauración de suelos degradados, se realizó la construcción de un lombricultivo con capacidad de 1.8 Ton/mes de abono orgánico ubicado en el corregimiento de Camarones, municipio de Riohacha, se establecieron pilotos con siembra de pasto vetiver.

3.1.6.2. Ubicación geográfica beneficiados/ proyecto: Riohacha, Albania, Dibulla, Urumita, El Molino, Hatonuevo, Fonseca, Barrancas, Uribia, Manaure, y San Juan del Cesar

Porcentaje de avance proceso de gestión de la meta Física: 60%

3.1.7. Ajuste de un plan de ordenamiento y manejo integrado de unidades ambientales costeras POMIUC

En 2017 se logró el ajuste/actualización del documento institucional de “Plan de Ordenamiento y Manejo Integral de la Unidad Ambiental Costera de la Alta Guajira – POMIUC AG” y los anexos correspondientes, según lo establecido en la Resolución de MADS # 0768 de 2017, y en 2018 se logró su aprobación por parte de la Comisión Conjunta de la Unidad Ambiental Costera - UAC AG (sesión de febrero 27 de 2018), tal como quedó consignado en Acta No. 006 de febrero 27 de 2018. En el primer semestre de 2019 se llevó a cabo el Comité Técnico de la UAC AG (No. 12 de mayo 23 de 2019), el cual sesionó en Riohacha, buscando dinamizar la ejecución de acciones en la UAC. En alianza con el proyecto Manejo Integrado Marino Costero – MIMAC de la GIZ de Alemania se ha iniciado la ejecución de acciones en la UAC a partir de la generación de información sobre Bienes y servicios ambientales y Compensaciones ambientales.

3.1.7.1. Ubicación geográfica beneficiados/ proyecto:

Zona Costera de Uribia, Manaure y parcialmente el Distrito de Riohacha

Evidencias: Acta de Comité Técnico de la UAC AG, de mayo 23 de 2019.

Observaciones: La meta de ajuste/actualización del documento institucional POMIUC AG se cumplió en 2017, y fue aprobado en 2018 por la Comisión Conjunta de la UAC AG, con carácter de CONFIDENCIAL. Hasta que esta condición no varíe no se puede llevar a cabo la consulta previa ni surtir su adopción por parte de la citada Comisión.

3.1.8. Formulación e implementación de un proyecto para fortalecimiento ambiental de la zona marino costera

3.1.8.1. Logros Alcanzados.

Se concluyó la formulación del proyecto “Fortalecimiento de la gestión ambiental que ejerce CORPOGUAJIRA en el territorio marino costero de su jurisdicción”, en conjunto con INVEMAR en el marco de la cooperación técnica, el cual se remitió al Banco de Proyectos de la Oficina de Planeación de la Corporación mediante comunicación radicada con No. INT-3009 de 09/07/2019, para la gestión de recursos a través del Sistema General de Regalías – SGR y otra fuente. Dicha Oficina lo devolvió para algunos ajustes (complementación de información) mediante radicado No. INT-3185 de 22/07/2019, y en septiembre de 2019 se llevó a cabo una reunión de trabajo con INVEMAR, a través de medio electrónico, para avanzar en la complementación de la información requerida.

Informe de Avance de la Ejecución del Plan de Acción 2016 - 2019 31 de diciembre de 2019

3.1.8.2. Número de población beneficiada: 1.040.157 Personas.

3.1.8.3. Ubicación geográfica beneficiados/ proyecto: Municipios de Uribia, Manaure, Riohacha y Dibulla e indirectamente la población del departamento de La Guajira

La formulación del proyecto de fortalecimiento ambiental se desarrolló en el marco de la cooperación técnica con INVEMAR.

3.1.9. Formulación de Proyectos para Mitigar efectos de la Erosión Costera

3.1.9.1. Logros

Se cuenta con el proyecto “Estudios para la Modelación y diseño de obras de control de erosión costera en los corregimientos de la Punta y Palomino (Municipio de Dibulla)”, debidamente formulado y entregado con todos los requisitos exigidos, para trámite de financiación.

3.1.9.2. Número de población beneficiada: 9.000 personas en el área de influencia directa de los dos corregimientos.

3.1.9.3. Ubicación geográfica beneficiados/ proyecto: Corregimientos de la Punta de los Remedios y Palomino en el Municipio de Dibulla, Departamento de La Guajira.

3.1.10. Construcción de obras de protección de la línea de costa como medida de mitigación contra la erosión costera.

3.1.10.1. Logros

Desde 2017 se cuenta con el proyecto “Implementación de acciones de control de la erosión costera en la Unidad Ambiental Costera - UAC Vertiente Norte de la Sierra Nevada de Santa Marta – VNSNSM, departamento de La Guajira”, debidamente ajustado en su alcance en el año 2017, el cual está orientado a detener el avance de la erosión costera en un (1) km de la línea de costa del área urbana del Distrito Turístico de Riohacha, aledaño a los barrios José Antonio Galán y Marbella, el cual fue debidamente radicado en la Oficina de Planeación de la entidad para continuar con el trámite de obtener financiación, entre otros a través del SGR (Fondo de Desarrollo Rural).

En el primer semestre de 2019 se logró la suscripción del Convenio específico de Cooperación entre el MINAMBIENTE y CORPOGUAJIRA, para la ejecución del proyecto de Cooperación Internacional acordado entre el Gobierno de Alemania y el de Colombia (MINAMBIENTE), denominado “Adaptación Basada en los Ecosistemas para la Protección contra la Erosión Costera en un Clima Cambiante”, a desarrollarse en jurisdicción de cuatro (4) Corporaciones Autónomas Regionales - CAR, una de ellas CORPOGUAJIRA, cuyo proceso de formulación conjunta del proyecto (MINAMBIENTE – CAR) finalizó en 2014.

El proyecto “Implementación de acciones de control de la erosión costera en la UAC VNSNSM...” lo trabajó la Subdirección de Gestión Ambiental (Everto Daza) y desde 2017 se ha venido buscando su financiación. Es de interés del Distrito de Riohacha adelantar gestiones para lograr la financiación en 2019 por parte de la Unidad Nacional de Gestión del Riesgo.

El proyecto “Adaptación Basada en los Ecosistemas para la Protección contra la Erosión Costera...”, aún no ha iniciado su ejecución en jurisdicción de CORPOGUAJIRA.; la primera etapa en la ejecución está enfocada es a la conformación de los equipos de trabajo, iniciando con el del nivel nacional (MINAMBIENTE).

Informe de Avance de la Ejecución del Plan de Acción 2016 - 2019
31 de diciembre de 2019

Proyecto 3.2. Protección y Conservación de la Biodiversidad.

3.2.1. Ejecución de planes de manejo de especies amenazadas de fauna marino-costero, fauna silvestre, recurso forestal y de recursos hidrobiológicos.
3.2.1.1. Logros Alcanzados.

Fauna silvestre:

En el departamento existen 36 especies con algún grado de amenaza; en CR 6, EN 2 y VU 26. Se resalta como actividad prioritaria la conservación de su hábitat en las 9 áreas protectoras que también son aprovechan para la liberación de especímenes recuperados del tráfico ilegal o por restitución.

Durante la vigencia 2019 se ejecutó el Contrato de Consultoría No.0082 de 2018 denominado “Implementación de los planes de conservación de especies de fauna silvestre amenazadas, etapa 1, Departamento de La Guajira”, el cual tendrá una duración de ocho (8) meses y que contempla las siguientes actividades:

- Actualización del estado de conservación de seis (6) especies de fauna silvestre, que cuentan con programa de conservación, tales como: Cóndor *Vultur Gryphus* (EN); Flamenco Rosado *Phoenicopterus ruber* (VU); Osos Andino *Tremarctos ornatus* (VU); Danta *Tapirus* (CR); Puma *Leopardus tigrinus* (VU) y Tigre *Pantera Onca* (VU).
- Diagnóstico del estado de conservación del Paujil y Abejas nativas.
- Implementación de modelos demostrativos piloto en el aprovechamiento del Morrocoy *Chelonoidis carbonaria* (CR) y las abejas nativas. En este sentido, el proyecto contempla la entrega de 4 módulos piloto para la explotación de las abejas con fines comerciales en el municipio de Manaure a comunidades Indígenas wayuu para su promoción y productividad como especies promisorias. Contempla la entrega de 10 pilotos para la cría de Morrocoy con fines comerciales y de conservación en los municipios de Maicao y Albania en los corregimientos de Garrapatero y Los Remedios, respectivamente.
- Por otro lado, contempla la entrega de 4 equipos de repelencia para felinos en zonas que presentan conflicto actualmente; municipios de Riohacha, sectores de Monguí y La Gloria en el DMI de Bañadero y en el municipio de Dibulla sector de Naranjal.
- Generación de procesos participativos de educación y cultura ambiental, en el cual se han capacitado un total de 599 personas.

Programa de Conservación	
Especie o Grupo	Descripción
Hicotea	Se realizó Rehabilitación de 500 hicoteas en la Reserva de la Sociedad Civil La Esperanza.
Flamenco (VU)	Se realizó rehabilitación y liberación de un individuo de esta especie, el cual fue liberado en el DMI Musichi. Por otra parte, en el marco del programa de conservación de Flamenco rosado, se viene ejecutando el Contrato No. 0082 de 2018, donde se implementa un proceso de monitoreo de esta especie en ocho (8) puntos costeros del departamento y se realizará la captura de 2 individuos para colocarle sistema de rastreo GSM por 8 meses, con el objeto de conocer sus rutas migratorias y tomar determinaciones a la hora de otorgar permiso a parques eólicos y otras empresas que aspiren a construir sobre las rutas migratorias.
FELINOS (VU) especies: <i>Puma concolor</i> <i>Panthera onca</i> , <i>Leopardus pardalis</i> y <i>Leopardus wiedii</i>	Teniendo en cuenta los reportes de ataque y conflicto felino-humanos reportados a la Corporación, en el marco del contrato No. 0082 de 2018 se realizarán actividades de monitoreo de pumas y jaguar en esas áreas, como especies sombrillas para investigar otros felinos de menor tamaño y sus presas naturales. Para tal fin, se definieron 4 fincas pilotos para mitigar este conflicto.
Tortugas Marinas (CR) No. Especies: 4	Se realizó monitoreo y vigilancia de las playas de anidación de las cuatro especies de tortuga marina que arriban a desovar en el municipio de Dibulla.
Danta (CR)	En marco de los programas de conservación esta especie está en desarrollo el Contrato No. 0082 de 2018, en la SNSM, sector Río Palomino, en lo que se prevé realizar monitoreo con trasmisor satelital para mirar su rango de alimentación y hábitat. En épocas anteriores, se había realizado otro monitoreo en el sector de la SNSM.
Paujil (CR)	En marco de los programas de conservación de esta especie, está en desarrollo el Contrato No. 0082 de 2018, donde se pretende realizar el diagnóstico en el sector de Perijá (Montes de Oca) para estimar el estado de conservación de los Paujiles (<i>Pavón colombiano</i>), como especie sombrilla que servirá para el estudio de otras pavas como el Paujil copete de piedra, y el Paujil Moquiamarillo.
Oso Andino (CR)	En marco del Contrato No. 0082 de 2018, se trabaja en el monitoreo del Oso Andino en la Serranía del Perijá entre el municipio de Barrancas y Villanueva, donde se obtuvo el último reporte de su presencia. Se espera colocar un trasmisor de rastreo para su monitoreo.
Cóndor Andino (EN)	A través del Contrato No. 0082 de 2018, se trabajó en dos frentes: uno en la SNSM y otro en la Serranía del Perijá. Lo anterior, con el objeto de estimar la población en estado natural más grande del país. Se espera colocar un trasmisor satelital para mirar su rango de vuelo entre los

Informe de Avance de la Ejecución del Plan de Acción 2016 - 2019
31 de diciembre de 2019

	dos sistemas montañosos.
Abeja Nativa, (EN)	En marco de los programas de conservación esta especie, se encuentra en desarrollo el Contrato No. 0082 de 2018, a través del cual se vienen ejecutando actividades en el corregimiento de Aremasain, con el fomento de meliponarios como especie promisoría y su importancia en la polinización del bosque seco.
Babillas y caimanes (CR)	Se liberaron a su habitat natural en la Reserva de la Sociedad Civil La Esperanza 28 especímenes.

En materia de atención y valoración de especies, a través del Contrato No. 0049 de 2018, financiado a través de recursos de Regalías, la Corporación desarrolló el proyecto “Implementar acciones de atención y rehabilitación de especies de fauna silvestre provenientes del tráfico ilegal, en el departamento de La Guajira”, se realizó la valoración, evaluación y rehabilitación de las especies de fauna incautadas o entregadas voluntariamente a la Corporación, para proceder posteriormente a la liberación de los animales, garantizando así su capacidad para reincorporarse a su hábitat natural. En este programa se cuenta con el apoyo de la Policía ambiental, que incauta más del 90% de los animales recuperados en el departamento.

➤ **Control al tráfico ilegal de fauna Silvestre**

Valoración, recuperación y liberación según Resolución 2064 de 2010. Medidas posteriores a la aprehensión preventiva, restitución o decomiso de especímenes de especies silvestres de **fauna**. Esta actividad se desarrolló por varias fuentes en la que de primer orden está el apoyo de la Policía Nacional Grupo Ambiental que participo con cerca del 90% de los animales recuperados en los puestos de control que tiene en las carreteras del departamento. Otro apoyo a la conservación y restauración lo presta El Cerrejón que desarrolla en el CAV de su propiedad la recuperación de nidadas de especies en riesgo como corresponde a los Caimanes e hicoteas. Se recibió de otras Corporaciones como correspondió a los departamentos de Tolima, Cesar, Magdalena y del Distrito Capital la entrega de especímenes de especies endémicas de La Guajira para su recuperación y liberación. En el desarrollo del contrato No. 0049 de 2018 en el proyecto: **“Implementar Acciones de Atención y Rehabilitación de Especies de Fauna Silvestre Provenientes del Tráfico Ilegal, en el departamento de La Guajira”**.



Desarrollamos las actividades de atención y valoración de los especímenes recuperados del tráfico ilegal, de entrega voluntaria por los tenedores de estos o por recuperación de individuos que salen de su hábitat por condiciones atípicas de supervivencia natural.

La incautación por tráfico ilegal la realiza la policía ambiental que nos entrega la fauna recuperada en los sitios de recepción en Riohacha o Fonseca y que transportamos al CAV en Jerez para su recuperación o se liberar lo antes posible para que no pierdan su capacidad de supervivencia en el ambiente natural. Cuando se tiene que recuperar un espécimen con una lesión o limitación física causa por maltrato como corresponde al corte de las plumas que imposibilita el vuelo de las aves se mantienen en el CAV hasta que cumplan las condiciones d liberación.

Fauna recuperada mediante incautación, entrega voluntaria o restitución en los centros de recepción y/o CAV de la Corporación año 2019

2019	Aves	Primates	Felinos	Pequeños Mamíferos	Reptiles	Tortuga Terrestre	Total
Total	499	25	6	17	41	8	596

Informe de Avance de la Ejecución del Plan de Acción 2016 - 2019
31 de diciembre de 2019

La liberación se programa en los sitios que corresponden al hábitat de los animales que como lo registra el cuadro de recuperación la especie de mayor volumen corresponde a las **aves** (Cardenal Guajiro, **canarios, palguaratas**, pericos, loro real, guacamayas y cotorra.) que habitan el bosque seco tropical de la media Guajira en donde se han liberado en los municipios de Riohacha y Manaure.

Destino final de la fauna ingresada y/o recuperada en los CAV

Destino Final	Resumen De Ingreso
Liberados	324 más 1226 recuperadas por Cerrejón
En Recuperación	117
Muertos	184
Ingreso Total	184

Especies de importancia liberadas:

- Tigrillos de las diferentes variedades: *Leopardus pardalis leopardus wedii*, *Leopardus tigrinus*
 - Se liberaron Oso Hormiguero (*Tamandua mexicana*) en zonas de hábitat para la especie.
 - Se liberaron 1 Búho ferruginoso (*Glaucidium brasilianum*) en zonas de hábitat para la especie.
 - Se liberaron 1 Zorro perro (*Cerdocyon thous*) en zonas de hábitat para la especie.
 - Monos Aullador y maicero (*Aloutta seniculus – Cebus albifrons*) en zonas de hábitat para la especie.
 - Morrocoy (*Geochelonacard onaria*) en zonas de hábitat para la especie.
 - Sainos (*Pecari tajacu*) en zonas de hábitat para la especie.
 - Venado (*Manzama americana*) en zonas de hábitat para la especie.
 - Aves; Flamenco rosado, Palguaratas, Azulejos, canarios, Cardenal Guajiro, Mochuelos, rositas, papayeros Loros, pericos, Guacamayas.
- Especies de fauna con medidas de manejo implementadas: Felinos Puma con color y Jagua (*Panthera onca*) como sobrilla a *Leopardus pardalis* *Leopardus wedii*, *Leopardus tigrinus* y Yaguarundi – Condor – Danta – Oso andino – Paujil pico azul y como sombrilla para el copete de piedra y moquiamarillo – Flamenco rosado (*Phoenicopterus ruber*) y como sombrilla para, Colibrí Manglero, (*Lepidopyga lilliae*), gaviotín (*Sternulaantillarum*), rascón (*Haematopus palliatus*)
 - Especies con programas de conservación recuperadas y liberadas: Caiman y Babilla (*Caiman cocodrilus*) - Guacamayas (*Ara militaris* y *Ara macao*) G – tortuga gogo (*Caretta caretta*), tortuga carey (*Eretmochelys imbricata*), tortuga canal (*Dermochelys coriacea*) – Cardenal Guajiro (*Cardinalis phoeniceus*) – Turpial (*Icterus icterius*).

Total 25 especies fauna

Finalmente, durante la vigencia 2019 se formuló el proyecto “Implementación de estrategias de atención, conservación y manejo de especímenes de la fauna silvestre provenientes del tráfico ilegal, en el departamento de La Guajira”, el cual fue aprobado y financiado por el OCAD con recursos del SGR para su ejecución en la vigencia 2020.

- En cuanto a la estrategia de conservación EX SITU, a través de Contrato de Prestación de servicios # 0058 de 2018 celebrado entre la Corporación Autónoma Regional de La Guajira, Corpoguajira y Unión Temporal Tecnivivero Guajira, cuyo objeto es: Implementación de estrategias para el manejo integral tecnificado de viveros permanentes en los municipios de Urumita, Fonseca, Hatonuevo y Dibulla- departamento de La Guajira. Ejecución: 85,47%.
- Se realizó seguimiento al programa de conservación en las áreas protegidas DMI Serranía del Perijá (municipios de Barrancas y Fonseca) y DMI Cerro Bañaderos (municipios de Hatonuevo y Riohacha) para las especies forestales amenazadas Ceiba tolúa (*Pochota quinata*), Abarco (*Carniana pyriformis*), Perehuetano (*Parinary pachyphylla*), Ebano (*Caesalpinia ébano*), Caoba (*Swettenia macrophylla*), Cedro (*Cedrela odorata*), Carreto (*Aspidosperma polyneuron*) y Volador (*Ceiba samauma*).
- En cuanto a la implementación de los lineamientos establecidos en dicho programa, más precisamente en lo relacionado con las estrategias de conservación IN SITU, se le realizó seguimiento a los rodales naturales con presencia de individuos en estado clímax de la especie Cedro (*Cedrela odorata*) y de otras especies forestales de interés ecológico y económico como es el caso del Roble

Informe de Avance de la Ejecución del Plan de Acción 2016 - 2019 31 de diciembre de 2019

(*Tabebuia rosea*), así mismo se identificaron individuos diseminados de la especie forestal Caoba (*Swettenia macrophylla*). Los predios fueron georreferenciados y actualmente se encuentran identificados y favorecidos mediante la estrategia de Banco2 “pago por servicios ambientales” que implementa Corpoguajira.

- Caracterización Biofísica y Económica del predio “El Rocío” ubicado en el corregimiento de Los Remedios, municipio de Albania-La Guajira, en marco de la estrategia Banco2 “Pagos por servicios ambientales”.

Total 9 especies forestales

Fauna silvestre:

Durante la vigencia 2019 se ejecutó el Contrato de Consultoría No.0082 de 2018 denominado “Implementación de los planes de conservación de especies de fauna silvestre amenazadas, etapa 1, Departamento de La Guajira”, el cual tendrá una duración de ocho (8) meses y que contempla las siguientes actividades:

- Actualización del estado de conservación de seis (6) especies de fauna silvestre, que cuentan con programa de conservación en el departamento de la Guajira, tales como: Cóndor *Vultur Gryphus* (EN); Flamenco Rosado *Phoenicopterus ruber* (VU); Osos Andino *Tremarctos ornatus* (VU); Danta *Tapirus* (CR); Puma *Leopardus tigrinus* (VU) y Tigre *Pantera Onca* (VU).
- Diagnóstico del estado de conservación del Paujil y Abejas nativas.
- Implementación de modelos demostrativos piloto en el aprovechamiento del Morrocoy *Chelonoidis carbonaria* (CR) y las abejas nativas. En este sentido, el proyecto contempla la entrega de 4 módulos piloto para la explotación de las abejas con fines comerciales en el municipio de Manaure a comunidades Indígenas wayuu para su promoción y productividad como especies promisorias. Contempla la entrega de 10 pilotos para la cría de Morrocoy con fines comerciales y de conservación en los municipios de Maicao y Albania en los corregimientos de Garrapatero y Los Remedios, respectivamente.
- Por otro lado, contempla la entrega de 4 equipos de repelencia para felinos en zonas que presentan conflicto actualmente; municipios de Riohacha, sectores de Monguít y la gloria en el DMI de Bañadero y en el municipio de Dibulla sector de Naranjal.
- Generación de procesos participativos de educación y cultura ambiental, en el cual se han capacitó un total de 599 personas.

En materia de atención y valoración de especies, a través del Contrato No. 0049 de 2018, financiado a través de recursos de Regalías, la Corporación desarrolló el proyecto “Implementar acciones de atención y rehabilitación de especies de fauna silvestre provenientes del tráfico ilegal, en el departamento de La Guajira”, se realizó la valoración, evaluación y rehabilitación de las especies de fauna incautadas o entregadas voluntariamente a la Corporación, para proceder posteriormente a la liberación de los animales, garantizando así su capacidad para reincorporarse a su habitat natural. En este programa se cuenta con el apoyo de la Policía ambiental, que incauta más del 90% de los animales recuperados en el departamento.

Recurso Forestal:

De conformidad con la Resolución 1912 de 2017 “Por la cual se establece el listado de las especies silvestres amenazadas de la diversidad biológica colombiana continental y marino costera que se encuentran en el territorio nacional, y se dictan otras disposiciones”, se elaboró el programa de conservación en las áreas protegidas DMI Serranía del Perijá y DMI Cerro Bañaderos para las especies forestales amenazadas: Ceiba tolúa (*Pochota quinata*), Abarco (*Carniana pyriformis*), Perehuetano (*Parinary pachyphylla*), Ebano (*Caesalpinia ébano*), Caoba (*Swettenia macrophylla*), Cedro (*Cedrela odorata*), Careto (*Aspidosperma polyneuron*) y Volador (*Ceiba samauma*).

En cuanto a la implementación de los lineamientos establecidos en dicho programa, específicamente en lo relacionado con las estrategias de conservación *IN SITU*, se identificaron rodales naturales con individuos en estado clímax de la especie Cedro y de otras especies forestales de interés ecológico y económico como es el caso del Roble (*Tabebuia rosea*), así mismo se identificaron individuos diseminados de la especie forestal Caoba (*Swettenia macrophylla*). Los predios fueron georreferenciados y actualmente se encuentran identificados mediante la estrategia de pago por

Informe de Avance de la Ejecución del Plan de Acción 2016 - 2019

31 de diciembre de 2019

servicios ambientales Banco2 que implementa Corpoguajira. El listado de los predios con su ubicación espacial se relaciona a continuación.

Tabla 3. Puntos nuevos de Siembra Cuenca Tomarrazón				
Nombre	Pedio	Hectáreas	# de plántulas	Localización
LUIS ALBERTO ORTIZ	VILLA IVANA	1.17	1170	N: 11°04'51.6" W:72° 56' 43.6"
ELIGIO NOBLES	SAN PABLO	2.4	2400	N: 11°05'02.9" W: 72°56'36.8"
LEONOR BORJA	LA LUCHA	3.5	3500	N: 11°05'06.7" W: 72°56'32.3"
JUANA SILVERIA FONSECA	MANANTIAL	1.5	1500	N: 11°04'50.9" W: 72°56'40.4"
HECTOR SANTANDER BRITO	SAN PABLO	3.5	3500	N: 11°04'43.3" W: 72°56'48.0"
VICTOR GUERRERO	SAN PABLO	1.5	1500	N: 11°04'38.7" W: 72°56'49.3"
VICTOR BARROS- JAIME BARROS	SAN PABLO	2.5	2500	N: 11°04'36.1" W: 72°56'43.8"
CARLOS JULIO BRITO	SAN PABLO	1.5	1500	N: 11°05'21.6" W: 72°56'46.1"
ELKIN AMAYA MEDINA	EL DESCANSO	4.0	3300	N: 11°07'07.3" W: 72°55'30.8"
YAMILE GUERRA PALACIO	SAN PABLO	1.5	1500	N: 11°05'36.0" W: 72°56'05.4"
JORGE LUIS BRITO	NUEVA ESPERANZA	3.2	3200	N: 11°05'19.6" W: 72°56'31.2"
JORGE LUIS BRITO	EL SANTUARIO	3.5	2500	N: 11°05'50.6" W: 72°54'42.4"
ALENIS YANETH LEVETTE BRITO	PASA Y FIJATE	2.5	2500	N: 11°05'18.8" W: 72°56'55.3"
YINIRIS GOMEZ	VILLA YINIRIS	1.5	1500	N: 11°05'13.7" W: 72°57'04.3"
GLENIA AMAYA MEDINA	VILLA JOSE	1.5	1500	N: 11°07'22.0" W: 72°55'35.3"
LICELIS PEREZ	VILLA CHELY	2.256	1256	E: 1126423 N: 1720667
CAIDA RODRIGUEZ	POZO GARCÍA	2.5	2500	E 1126451 N 1721005
TOTAL		40.0	37.326	

En cuanto a la estrategia de conservación Ex Situ, se ejecuta el Contrato de Prestación de servicios No. 0058 de 2018 celebrado entre Corpoguajira y Unión Temporal TECNIVIVERO GUAJIRA, con el objeto de *“Implementación de estrategias para el manejo integral tecnificado de viveros permanentes en los municipios de Urumita, Fonseca, Hatonuevo y Dibulla- departamento de La Guajira”*. La Gráfica 1 muestra la ubicación de los viveros implementados.

Informe de Avance de la Ejecución del Plan de Acción 2016 - 2019
31 de diciembre de 2019

TABLA GENERAL DE PRODUCCION EN VIVEROS					
Nº	ESPECIES	DIBULLA	FONSECA	HATONUEVO	URUMITA
1	CEIBA BONGA	7584	830	1910	1680
2	GUAYABA	18810	2770	2500	2323
3	CEDRO	7433	1520	3000	1445
4	ROBLE	3577	20	500	1010
5	MORINGA	4387	629	1600	3097
6	ALGARROBO	10	0	0	0
7	MAIZ TOSTAO	5700	1804	2860	5074
8	CORAZON FINO	1242	4037	2790	3008
9	LEUCAENA	4531	80	2000	0
10	YAGUARO	640	1220	1050	640
11	GUANABANA	3500	379	0	1147
12	MANGO	27950	650	1100	1870
13	CIRUELO	2350	0	520	1341
14	OREJERO	300	0	0	1482
15	CAMPANO	1500	1827	370	86
16	NISPERO	0	0	560	260
17	NEEM	1800	0	0	2027
18	ACACIA AMARILLA	640	0	0	0
19	MATARRATON EXTRANERO	1110	1410	170	0
21	CARACOLI	0	540	0	0
22	MATARRATON	5812	0	600	143
23	CEIBA LECHE	0	120	0	0
24	GUAYACAN	0	20	800	0
25	TRUPILLO	0	0	160	0

3.2.1.2. Número de población beneficiada:

3.2.1.3. Ubicación geográfica beneficiados/ proyecto: Todo del departamento, Hatonuevo, Barrancas, Fonseca, Riohacha y Albania.

Porcentaje de Especies amenazadas con medidas de conservación y manejo en ejecución: 94%

3.2.2. Ejecución de planes de manejo de especies amenazadas de recursos hidrobiológicos.

3.2.2.1. Logros Alcanzados.

- Se logró la formulación del proyecto “Desarrollo de acciones de conservación del hábitat y la población del caimán (*Crocodylus acutus*) y playas de anidación de las tortugas marinas (*Dermochelys coriacea*, *Caretta caretta*, *Eretmochelys imbricata* y *Chelonia mydas*) entre el río Palomino y el río Ranchería incluyendo Bahía Hondita, con fines de ordenamiento ambiental en La Guajira”, radicado en el Banco de proyectos de la Corporación y para trámite de financiación.
- Se realizó acompañamiento a la fase final del proyecto de conservación de tortugas marinas Petrobras – Mundo Marino – ONG Campesina: Etapa V. El proyecto constó de monitoreo de playas de anidación en el sector comprendido desde el río Palomino al río Cañas (Dibulla), durante la temporada de anidación 2018, donde se ubicaron las hembras anidantes, reubicando sus huevos en el corral de anidación, frente al Hotel Villa Delia (Palomino, Dibulla), y ser protegidos hasta el momento de su nacimiento y traslado al sistema móvil del Tortugario de Palomino para su mantenimiento y posterior introducción al medio natural. El 19 de mayo del presente año se llevó a cabo con apoyo de CORPOGUAJIRA, el Primer Evento de Introducción de tortugas marinas, en el que 180 individuos de la especie *Caretta caretta* fueron liberadas al mar, después de aproximadamente 6 meses de cuidado.
- Se recibieron cuatro ejemplares de flamenco rosado (*Phoenicopterus ruber*) los cuales se encontraban en cautiverio de forma ilegal en Ibagué - Tolima, estos ejemplares fueron decomisados y trasladados hasta La Guajira, específicamente al Centro Agroecológico y Ecoturístico Jerez, donde se realizará la recuperación y rehabilitación para posteriormente ser liberados en su hábitat natural. También se han atendido reportes de Babillas (*Caiman crocodilus*) en centros urbanos, los cuales son capturados y posteriormente reubicados en su hábitat natural en La Guajira.
- Bajo la coordinación de la Dirección de Asuntos Marinos, Costeros y Recursos Acuáticos (DAMCRA) del Ministerio de Ambiente y Desarrollo Sostenible se inició el proceso de actualización de los planes de manejo y acción de especies claves prioritarias, especies invasoras, y ecosistemas

Informe de Avance de la Ejecución del Plan de Acción 2016 - 2019 31 de diciembre de 2019

marino costeros, a partir de un proceso de construcción participativa con las autoridades ambientales con injerencia en la temática. Al momento, se aportó información acerca de las actividades y trabajos que en materia de investigación, gestión, manejo sostenible y educación ambiental se realizó y/o se está realizando en las zona marino costera en jurisdicción de Corpoguajira y se diligenció la matriz enviada por la DAMCRA correspondiente a las tortugas marinas y especies invasoras, exóticas y trasplantadas marinas, la cual fue remitida a ellos el 15 y 30 de mayo de 2019, respectivamente, vía correo institucional, al Dr. Gustavo Lara R., GLara@minambiente.gov.co, Profesional de dicha Dirección.

- Con relación a abejas, se atendieron 29 casos realizando la reubicación, eliminación y recomendaciones de control a la proliferación de panales en las zonas urbanas. Así mismo, en el marco del convenio No. 0082 de 2018 se contempla la entrega de 4 módulos piloto para la explotación de las abejas con fines comerciales en el municipio de Manaure a comunidades Indígenas wayuu para su promoción y productividad como especies promisorias.

- Con Caracol africano se atendieron 8 solicitudes en los que realizó la recolección para la eliminación de los especímenes y las recomendaciones de los usuarios de medidas de control y evitar la reintroducción de estos animales a sus viviendas.

Palomas domesticas (especie invasora) se atendieron 3 solicitudes para realizar el control de estas especies por solicitud de los usuarios.

3.2.2.2. Número de población beneficiada: 996.609 habitantes (Proyección DANE, 2017, Plan de desarrollo departamental 2016-2019 y Plan de desarrollo de Dibulla, Riohacha, Uribia 2016 - 2019)

3.2.2.3. Ubicación geográfica beneficiados/ proyecto: Municipios de Uribia, Manaure, Riohacha y Dibulla

Evidencias: Comunicación radicada No. INT-2878 de 26/06/2019, Informe de Comisión de Mayo de 2019 y Correo Institucional de 25/06/2019 recibiendo el Informe final del proyecto, Informes de Comisión de Mayo (Babillas) y Junio (Flamencos y Babillas) de 2019, Correo Institucional de 17/05/2019 (para tortugas) y 30/05/2019 (para invasoras, exóticas y trasplantadas), remitiendo a MADS la matriz requerida

3.2.3. Puesta en marcha del jardín botánico de la flora en La Guajira.

3.2.3.1. Logros Alcanzados.

3.2.4. Ajuste y adopción del Plan General de Ordenación Forestal

3.2.4.1. Logros Alcanzados.

Se elaboró la propuesta “actualización del plan general de ordenación forestal- PGOF adoptado y cálculo de la tasa de deforestación histórica para el periodo 2012-2018 en el departamento de La Guajira”.

Propuesta entregada en la Oficina Asesora de Planeación bajo número radicado INT-2629 de fecha 13 de junio de 2019.

3.2.5. Implementación del Plan General de Ordenación Forestal adoptado.

3.2.5.1. Logros Alcanzados.

- Conservación (seguimiento a predios favorecidos por la estrategia Banco2 e identificación de nuevos predios en la vereda Las Marías, sector de El Mamey, municipio de Dibulla).

- Construcción y adecuación de viveros (contrato 0056 de 2018) (finalizado)

- Implementación de estrategias para el manejo integral tecnificado de viveros permanentes en los municipios de Dibulla, Hatonuevo, Fonseca y Urumita-La Guajira (contrato 0058 de 2018)

- Establecimiento y seguimiento de tres (3) parcelas de monitoreo en marco del contrato No1333 de 2014

- Teniendo en cuenta las matrices (UOF) plasmadas en el Plan de Ordenación forestal del departamento de La Guajira, en lo que respecta a actividades permitidas de conformidad con el capítulo de los lineamientos de manejo del bosque, a continuación se muestran los resultados del seguimiento al establecimiento de ocho (8) parcelas de monitoreo del bosque en marco del Convenio 020 de 2016 suscrito entre Corpoguajira y ASOCIENAGA cuyo objeto es: Rehabilitación de coberturas vegetales para el restablecimiento de la estructura y funcionalidad en el DMI Cerro Bañaderos, La Guajira. Etapa I.”

- Contrato número 0133 de 2014 celebrado entre la Corporación Autónoma Regional de La Guajira-Corpoguajira y el Consorcio Guaduas Guajira 2014, cuyo objeto es: realizar la restauración

Informe de Avance de la Ejecución del Plan de Acción 2016 - 2019 31 de diciembre de 2019

activa y pasiva de los Ríos Tomarrazón, Cotoprix, Cañas y Jerez en los municipios de Riohacha y Dibulla, La Guajira.

- Identificación de predios para la caracterización social biofísica cuencas del río Tapias en marco de la Estrategia Banco2.

3.2.5.2. Ubicación geográfica beneficiados/ proyecto: Dibulla, Hatonuevo, Fonseca Urumita y Riohacha

3.2.6. Desarrollo de investigaciones del uso y aprovechamiento sostenible de especies promisorias (flora y fauna silvestre), para seguridad alimentaria.

3.2.6.1. Logros Alcanzados.

Especies forestales:

Corpoguajira “apadrina” el fortalecimiento de la cadena de valor del Nopal (*Opuntia leucotricha*) como medida de adaptación y mitigación al cambio climático en el corregimiento de SIAPANA, municipio de Uribia.

Ante la distribución en el territorio e importancia ecológica, nutricional y social que posee la especie Nopal (*Opuntia leucotricha*), y bajo el apoyo de Corpoguajira, un grupo de estudiantes y egresados del internado de Siapana, ubicado en el corregimiento que lleva el mismo nombre, municipio de Uribia, presentaron ante COLCIENCIAS y PPD (programa pequeñas donaciones del GEF) en marco del concurso “A CIENCIA CIERTA ECO 2018”, la experiencia denominada frutos de la Macuira, con el fin de lograr el fortalecimiento de la cadena de valor del Nopal (*Opuntia leucotricha*), como medida de adaptación y mitigación al cambio climático, logrando ser reconocida por los colombianos en las veintiocho (28) experiencias en conservación comunitaria de ecosistemas estratégicos del país, CORPOGUAJIRA apoyará la iniciativa y fortalecerá a través de asistencia técnica, donaciones de especies forestales nativas para extender la experiencia a otras zonas áridas conllevando al desarrollo sostenible y seguridad alimentaria del departamento de La Guajira.

El control de la erosión es otro uso importante del Nopal (*Opuntia leucotricha*), como crece rápidamente y tiene raíces pequeñas que vuelven a crecer cada año desde la raíz principal durante los tiempos de lluvia. En períodos secos, las raíces pequeñas mueren, agregando materia orgánica al suelo. Con un mayor contenido de materia orgánica, es más fácil para el suelo absorber el agua de lluvia. Los nopales (*Opuntia leucotricha*) son utilizados en programas para prevenir la erosión del suelo y combatir la desertificación; son muy adaptables, crecen en suelos severamente degradados que son inadecuados para otros cultivos, y son ideales para responder a los aumentos en los niveles atmosféricos de dióxido de carbono (CO₂).

En lo relacionado con la conservación de la biodiversidad, las especies de nopal proporcionan sitios de anidación importantes para aves, roedores y otros animales. Las aves se posan en sus ramas para examinar su entorno. Los excrementos de pájaros a menudo contienen semillas de otras plantas y la sombra de los nopales puede proporcionar un microclima que favorece que puedan vivir ahí otras plantas.

Especies de fauna silvestre:

Se avanzó en la formulación del proyecto “Implementación de zoocriaderos en el departamento de La Guajira con fines de repoblamiento y proyectos productivos para comunidades indígenas y afrodescendientes” por valor de \$ 243.829.734, el cual está pendiente para financiación. Este proyecto se está formulando para el aprovechamiento de La Iguana como especie promisoría ya que la cultura de consumo existente en el departamento y la adaptabilidad de la especie en la zona permiten promocionar la zootecnia de esta especie.

En el marco de los programas de conservación esta especie, se ejecuta el Contrato No. 0082 de 2018, contempla actividades en el corregimiento de Aremasain, con el fomento de meliponarios como especie promisoría y su importancia en la polinización del bosque seco.

3.2.6.2. Población beneficiada: 996.609 personas

3.2.6.3. Ubicación geográfica beneficiados/ proyecto: Uribia

3.2.7. Implementación de programas de uso y manejo sostenible de especies promisorias.

Informe de Avance de la Ejecución del Plan de Acción 2016 - 2019 31 de diciembre de 2019

3.2.7.1. Logros Alcanzados.

- Proyecto formulado para zoo criadero de iguana.
- Modelo piloto de Meliponario.
- Modelo piloto de cría de morrocoy
- Elaboración del proyecto: “Implementación del programa de uso y manejo sostenible de la especie Palma Amarga (*Sabal mauritiiformis*) en los municipios de Dibulla y Urumita”, para lo cual se avanzó en la identificación de 60 hectáreas para la implementación del proyecto en los municipios de Dibulla y Urumita, específicamente vereda Las Marías (región del Mamey-Dibulla) y Vereda Batatal, municipio de Urumita. En proceso de contratación
- Identificación de áreas potenciales para un posterior establecimiento del programa de uso y manejo sostenible de la especie Palma Amarga (*Sabal mauritiiformis*), en el predio “El Pedregal” Comunidad Indígena Kogui, ubicado en el corregimiento de Rio Ancho, municipio de Dibulla.

3.2.7.2. Ubicación geográfica beneficiados/ proyecto: Dibulla y Urumita

Número de investigaciones realizadas de especies promisorias (flora y fauna silvestre): 1.

Informe de Avance de la Ejecución del Plan de Acción 2016 - 2019 31 de diciembre de 2019

Proyecto 3.3. Negocios Verdes y Sostenibles.

3.3.1. Formulación del plan acción para la ejecución del Plan Regional de Negocios Verdes.

3.3.1.1. Logros Alcanzados.

Comunicación

- Campaña para la socialización del premio Gemas y divulgación del programa Regional de Negocios Verdes, el día 29 de mayo de 2019 en el programa radial de la Corporación a 5: am.

Mercados

- Gestionar la participación de la Corporación a la Feria de Arte, Literatura y moda de la Guajira. Se contactó al Joven Anthon de Kom para que exprese su experiencia en Oficios y Saberes en el marco de Programa Regional de Negocios Verdes; PRNV, con el propósito de promocionar la nueva Unidad productiva de Fundición de aluminio y participar en la feria.

Sistema de Información

- Facilitar la alimentación y consulta del avance frente a los criterios de Negocios Verdes de los emprendimientos que se identifiquen en el departamento.
 - Clasificación de la base de datos de los Negocios Verdes, por sectores y por ubicación geográfica dentro del departamento.
 - Capacitación / Taller de Negocios Verdes a diferentes productores del municipio de Dibulla.
 - Visita de seguimiento y monitoreo de APOMD, en el marco del proyecto del Ministerio de agricultura y desarrollo Rural, en el cual salió beneficiada; con el objeto de brindar acompañamiento en el proceso por parte de la Corporación, teniendo en cuenta que la unidad productiva hace parte del programa de Negocios Verdes.
 - Visita de seguimiento y verificación de cumplimiento de Criterios de Negocios Verdes, COOACREGAR – Armando Acevedo. (Montes de Oca), en el marco del Programa Regional de Negocios Verdes.
 - Visita de seguimiento y verificación de cumplimiento de criterios Negocios Verdes, Jabones Oly – Olivia Pareja, en el marco del Programa Regional de Negocios Verdes, PRNV.
 - Visita de seguimiento y verificación de cumplimiento de criterios Negocios Verdes, de la unidad Productiva, Awarala “Asagua” Licor Artesanal, en el marco del PRNV.
 - Capacitación / Taller de Negocios Verdes a la Cooperativa Multiactiva de mujeres cafeteras del Perijá, en Villanueva y a la unidad productiva Dulces de las Flores, en el corregimiento de las Flores.
 - Visita de seguimiento y verificación de criterios NV, a 11 unidades productivas registradas en la base de datos de la Corporación, detalladas a continuación:
 - ❖ Asociación de Mujeres Dulceras de Monguí "Elida Brito, ubicada en el corregimiento de Monguí.
 - ❖ ASOKANÜLIAA, ubicado en el Municipio de Manaure.
 - ❖ Asociación de Mujeres Productoras de la Serranía de Perijá – ASMUPERIJA - Corregimiento de Conejo. Fonseca – La Guajira.
 - ❖ Fundación De Vigías De La Serranía Del Perijá FUVIASEP. Fonseca – La Guajira.
 - ❖ Cooperativa de Productores del Corregimiento de Juan y Medio – COPROCOJUME. Corregimiento de Juan y Medio Riohacha – La Guajira.
 - ❖ Fundación Vigías ambientales del delta del Rio Ranchería "AIMAJUSHI", Asociación de Acuicultores Comunidad Indígena del Pasito. Riohacha – La Guajira.
 - ❖ Birding Guajira. Corregimiento de Camarones Riohacha – La Guajira.
 - ❖ Artesanías Selvari. Mingueo – Dibulla sobre la Carretera.
 - ❖ Artesanías Casa Japón. Mingueo – Dibulla.
 - ❖ Asociación De Productores Orgánicos Del Municipio De Dibulla – APOMD. Mingueo - La Guajira.
 - ❖ Asociación agropecuaria ambiental turística de las veredas naranjal y la cristalina- ASONACRI. Palomino – La Guajira.
 - Acompañamiento a la unidad productiva ASOKANULIA a la Jornada de negocios “Coseche y venta a la fija”, realizada por el Ministerio de Agricultura y la Agencia de Desarrollo Rural, con el propósito promocionar la Unidad productiva y abrirse a nuevos mercados.

3.3.2. Conformación de ventanillas/Nodo de negocios verdes o realización de alianzas o acuerdos con otras instituciones para su implementación.

3.3.2.1. Logros Alcanzados.

Informe de Avance de la Ejecución del Plan de Acción 2016 - 2019

31 de diciembre de 2019

Articulación

- La Corporación, con apoyo de la Universidad de la Guajira, designó a la Docente Elifeleth Soto Cortes, para que recibiera la capacitación en la Transferencia Nacional de emprendimientos verdes llevada a cabo del 27 al 30 de mayo en Bogotá D.C., con el compromiso de replicar dicha información con los diferentes actores en el marco de los Negocios Verdes: Nodo Departamental y Unidades Productivas inscritas en el PRNV.
- Mesa de trabajo con la Docente Elifeleth y la directiva del Centro de emprendimiento de la Universidad de la Guajira, Rosa Muñiz, con la finalidad de socializar el trabajo llevado a cabo en la jornada de transferencia de emprendimiento verde y de crear acciones para replicar la transferencia y reactivar el nodo Departamental.
- Adelanto de trámites para la elaboración del contrato de comodatos cuyo objeto es: Entregar a título de comodato un bien inmueble denominado la alborada katushi- alborada Ltda., ubicado en el municipio de Dibulla, con el fin de fomentar el mejoramiento de la calidad del medio ambiente buscando implementar acciones que disminuyan el tráfico ilegal de fauna, flora y rehabilitar especímenes de la fauna silvestre el departamento de La Guajira. "Ventanilla Verde de Palomino".
- Dentro del marco del Proyecto de Fortalecimiento del Sistema de Administración y Manejo de cuatro áreas protegidas regionales y en atención al Plan Departamental de Negocios Verdes La Corporación Autónoma Regional de la Guajira – Corpoguajira realizó el 26 de julio la jornada de Senderismo Interpretativo en el DMI Delta del Rio Ranchería, teniendo como invitados a los integrantes del Nodo Departamental de Negocios Verdes.
- La Corporación, con el apoyo del Ministerio de Ambiente y Desarrollo Sostenible y La Unión Europea, trabajó articuladamente con los miembros de Nodo Departamental de Negocios Verdes, en El Encuentro De Formación Regional De Negocios Verdes, llevado a cabo en los días 16 y 17 de septiembre.
- Mesa de trabajo con el Nodo Departamental, en la presentación de avances en la implementación del Programa Regional de Negocios Verdes relacionado con el tema de turismo y Socialización de la Transferencia Nacional de emprendimiento verde. Evento realizado el 25 de septiembre de la presente anualidad.
- Articulados con la Universidad de La Guajira, se realizó el lunes 16 de septiembre, la transferencia de emprendimiento verde y charla de negocios verdes, a estudiantes de la Universidad, del programa ingeniería Mecánica.

3.3.3. Establecimiento de pilotos de negocios verdes.

3.3.3.1. Logros Alcanzados.

- Socialización y concentración Proyecto "Restauración con Palma Amarga en la Vereda las Marías municipio de Dibulla.
- Inclusión de unidades productivas al PRNV. Verificación de criterios a empresa dedicada a la Fundición de aluminio con material reciclable "Anthon de Kom", con el fin de aumentar el número de beneficiarios del programa, en aras de impulsar y promocionar los NV del departamento y conservar el capital natural de la Región.
- Inclusión de unidades productivas al PRNV. Verificación de criterios a empresa dedicada a reciclar bolsas plásticas G y G, con el objeto de aumentar la oferta de productos amigables con el medio ambiente y conservar el capital Natural de La Guajira.
- Inclusión de 8 unidades productivas al PRNV y Verificación de cumplimiento de criterios de NV:
 - ❖ Guajira Birding Tours, Corregimiento de Camarones Riohacha – La Guajira.
 - ❖ Asociación Wayawayuu, Manaure – La Guajira.
 - ❖ Frutos de la Macuira, Comunidad Siapana, Uribia – Alta Guajira.
 - ❖ KAYUUSIAPAA, Cabo de la Vela, Uribia – Alta Guajira.
 - ❖ La Sierrita Ecotours, Palomino - La Guajira.
 - ❖ SUÁ, cocina consiente, Palomino - La Guajira.
 - ❖ COMUCAPÉ, Villanueva - La Guajira.
 - ❖ Aroma del Perijá – Café, Fonseca – La Guajira.

Implementación del Programa Regional de Negocios Verdes por la autoridad ambiental: Meta: 30%.
Cumplimiento: 30%.

La parte de imagen con el identificador de relación rId24 no se encontró en el archivo.

PROGRAMA IV

Gestión Ambiental Sectorial y Urbana

Informe de Avance de la Ejecución del Plan de Acción 2016 - 2019
31 de diciembre de 2019

Programa 4: Gestión Ambiental Sectorial y Urbana.

Objetivo: Promover la conservación, el conocimiento y el uso sostenible de la biodiversidad, así como la distribución justa y equitativa de los beneficios derivados de la utilización de los conocimientos, innovaciones y prácticas asociados a ella por parte de la industria y las comunidades locales.

Tabla 8. Proyectos programa Gestión Ambiental Sectorial y Urbana

Proyectos	Propósito
1. Gestión Ambiental Urbana.	Asesorar a las administraciones municipales hacia la Planificación Eficiente para la Ocupación sostenible de las áreas urbanas de acuerdo con sus competencias y funciones con el fin de con el fin de armonizar la gestión, las políticas ambientales y fortalecer la articulación de espacios de coordinación interinstitucional y de participación ciudadana, reconociendo la diversidad biofísica y la pluriculturalidad para la transformación positiva gradual de la sociedad, del paisaje y de los elementos que lo conforman, a nivel municipal y Departamental.
2. Gestión Ambiental Sectorial	Promover y orientar la adopción de criterios de sostenibilidad en la gestión de los sectores productivos e institucionales, procurando la incorporación de sistemas de gestión ambiental, reconversión tecnológica y el cambio en los patrones de consumo, entre otros, con la finalidad de mejorar la calidad ambiental, hacer un uso racional de los recursos naturales, proteger el ambiente y mejorar la calidad de vida de la sociedad Guajira en su conjunto.

Fuente: Corpoguajira

4.1. Gestión Ambiental Urbana.

4.1.1. Realización de jornadas de arborización urbana en viviendas de interés social, vivienda de interés prioritarias y/o áreas públicas

4.1.1.1. Logros Alcanzados.

- Se realizó una jornada de arborización en la Institución Educativa Evaristo Acosta Deluque y sus alrededores donde se plantaron alrededor de 200 árboles en sus tres sedes.
- En el parque San Rafael del municipio de Riohacha se pudo sembrar 20 árboles frutales con apoyo de la comunidad.
- Barrio Brisas del Parrantial, Maicao, con damnificados de ola invernal de 2012 con Comfamiliar de la Guajira.
- Siembra de 70 árboles frutales en Riohacha.
- Siembra de 300 árboles en Uribia, Institución etnoeducativa WARERAPU 3 en sus diferentes sedes.
- Siembra de 120 árboles en espacios públicos del municipio de Albania.
- Siembra de 120 árboles en espacios públicos del municipio de Maicao.
- Siembra de 120 árboles en espacios públicos del Distrito de Riohacha.
- Jornada de arborización y recreación en el corregimiento de Monguí.
- Jornada de arborización Parque de la vida Comuna 10 Distrito de Riohacha.
- Jornada arborización Centro etnoeducativo #5 Anaralito, Riohacha. 100 árboles.
- Jornada de arborización Villa Fátima, 190 árboles.
- Jornadas de arborización en Riohacha: 180 árboles: Lomas de Trupillos (50 árboles), Parque de Coquivacoa (30 árboles), El Milagro de Dios (80 árboles), Parque de la Vida (20 árboles).
- Jornada de arborización en el Barrio Rojas Pinilla del municipio de Maicao, en el marco de la celebración del Día del Árbol, con la siembra de 1000 árboles entre especies maderables y frutales.
- Jornada de reforestación con especies nativas y frutales en el arroyo Mapurito en la cuenca alta del Rio Ranchería, del Resguardo Indígena Nuevo Espinal, Municipio de Barrancas, dentro del compromiso de retribución forestal por parte de Corpoguajira.

4.1.1.2. Número de población beneficiada: Total 700 personas

En Monguí se puede calcular que alrededor de 350 personas se pueden beneficiar de esta actividad. en el parque san Rafael y sus alrededores se pueden beneficiar más de 200 personas. 150 personas.

4.1.1.3. Ubicación geográfica beneficiados/ proyecto: Riohacha (Monguí, Parque San Rafael, espacios públicos, Centro etnoeducativo Anaralito Nuevo, Villa Fátima, Coquivacoa, Camarones) Maicao (Brisas del Parrantial, espacios públicos), Uribia (Institución educativa WARERAPU 3).

Compromiso de la comunidad con el cuidado y preservación de estos árboles para su propio beneficio.

Informe de Avance de la Ejecución del Plan de Acción 2016 - 2019

31 de diciembre de 2019

4.1.2. Recuperación participativa de barrios para la gestión ambiental urbana.

4.1.2.1. Logros Alcanzados.

- Camarones, en Riohacha. Operadores turísticos y propietarios de lugares se retiraron 5 toneladas de residuos sólidos de la Boca de Camarones.
- Jornada de limpieza Corregimiento Villa Martín donde con ayuda de la comunidad, funcionarios de la gobernación de la guajira y Corpoguajira se pudo recolectar 1,5 toneladas de residuos.
- Actividad realizada en el polideportivo Eder John Medina Toro donde con ayuda de estudiantes Sena, INTERASEO, comunidad, Corpoguajira, etc. se logra recolectar 1,2 Toneladas de residuos sólidos.
- Con ayuda del CIDEA se logra la recolección de alrededor de 850 Kg de residuos sólidos en la avenida circunvalar de Riohacha.
- Jornada de limpieza y recolección de residuos sólidos en el barrio Villa Kiener.
- Fonseca: Desarrollo de Jornada Ambiental Recreativa como estrategia de mejoramiento integral de barrios, actividad previa a la semana Santa.
- Hatonuevo: Desarrollo de Jornada Ambiental Recreativa como estrategia de mejoramiento integral de barrios, actividad previa a la semana santa.
- Capacitación en el manejo de residuos sólidos y jornada de limpieza municipio de Manaure.
- jornada de recolección de residuos sólidos en el barrio Brisas del norte comuna 4 de Riohacha.

4.1.2.2. Número de población beneficiada: 325 personas.

Operadores y turistas de Camarones zona rural de Riohacha, con esta actividad se pudo beneficiar un promedio de 180 personas las cuales habitan el área de influencia de la actividad.

- Se logra impactar alrededor de 25 personas que entregaron esos elementos de pos consumo.
- Se logra impactar a un promedio de 120 Personas representadas en comunidad y personas que realizan actividades físicas del sector.
- Se benefician los habitantes del sector de la circunvalar y el ecosistema cercano del sector.
- Jornada de limpieza y recolección de residuos sólidos en el barrio Villa Keiner

4.1.2.3. Ubicación geográfica beneficiados/ proyecto: Camarones, Riohacha, Fonseca y Hatonuevo

Se trabajó como preacuerdo PROCEDA, Se logra esta actividad con ayuda de la comunidad, actividad realizada en el marco de la recuperación de mangles y humedales del sector.

4.1.3. Desarrollo de campañas para la recuperación de humedales, mantenimiento o adecuación de canales, acequias o pasos de aguas de escorrentía.

4.1.3.1. Logros Alcanzados.

- Se retiraron 11 toneladas de residuos sólidos del humedal 15 de Mayo, ubicado en el barrio la Esperanza.
- Jornada de Limpieza en El Manantial de Cañaverales y jornadas de Educación ambiental para conservación de la fuente hídrica.
- Desarrollo de Jornada Ambiental Recreativa para la preservación del Manantial El Pozo del municipio de Hatonuevo, como actividad previa a la semana santa. 9 de abril de 2019.
- En el marco del día del Manglar, jornada de aseo en Laguna salá y sensibilización sobre la importancia de este ecosistema para el Distrito de Riohacha.
- Limpieza subacuática en el muelle de Riohacha. Sensibilización a personas sobre los impactos de arrojar residuos al mar.

4.1.3.2. Número de población beneficiada. 247 personas.

1. 200 Habitantes del Barrio 15 de mayo y zonas aledañas.
2. Habitantes de Cañaverales San Juan del Cesar y población en general.
3. 47 personas beneficiadas con el desarrollo de Jornada Ambiental Recreativa para la preservación del Manantial El Pozo del municipio de Hatonuevo, como actividad previa a la semana santa. 9 de abril de 2019

4.1.3.3. Ubicación geográfica beneficiados/ proyecto:

Barrio La Esperanza de Riohacha, Corregimiento de Cañaverales en San Juan del Cesar y Manantial El Pozo, Hatonuevo.

Informe de Avance de la Ejecución del Plan de Acción 2016 - 2019 31 de diciembre de 2019

El Humedal 15 de mayo, se convierte en foco infeccioso y criadero de vectores transmisores de enfermedades. Es un humedal creado por el hombre. El Manantial abastece de agua potable a la población de Cañaverales.

Observaciones: El Humedal 15 de Mayo, se convierte en foco infeccioso y criadero de vectores transmisores de enfermedades. Es un humedal creado por el hombre. 2)- El Manantial abastece de agua potable a la población de Cañaverales

4.1.4. Desarrollo de jornadas para la conservación ambiental en zonas de playas de los municipios costeros del Departamento.

4.1.4.1. Logros Alcanzados.

- Reunión preparatoria para verificar la alianza Suma tus manos con Pavimentos Colombia, Servientrega para recuperación de la playa de Camarones y Cabo de la Vela inicialmente y formalización de recuperadores ambientales en ambas zonas.
- Jornada de limpieza de la desembocadura del Riito en Riohacha.
- Jornada de sensibilización en el Cabo de La Vela con la Unidad Móvil sobre campaña "Pon la basura en su lugar si un comparendo quieres evitar" en la temporada de Semana Santa.
- El día 13 de abril, se realizó la jornada de limpieza de las playas del corregimiento de Camarones, además se realizó una jornada de sensibilización a los usuarios del sitio turístico y se realizó la conformación del comité de vigilancia y promoción del sitio turístico.
- El día 03 de abril se realizó la jornada de limpieza y disposición de residuos sólidos en las playas del Cabo de la Vela.
- El día 08 de abril se conforma el comité de vigilancia y promoción del sitio turístico en el municipio de Dibulla.

4.1.4.2. Número de población beneficiada: Habitantes de los lugares antes mencionados y usuarios de los servicios Ecosistémicos que ofrecen los lugares.

21 personas que conforman el comité de vigilancia de los municipios de Uribia, Dibulla y el corregimiento de camarones y habitantes en general de los lugares antes mencionados.

4.1.4.3. Ubicación geográfica beneficiados/ proyecto:

Cabo de la vela en Uribia, Camarones, desembocadura del Riito en Riohacha.

Número de jornadas para la conservación ambiental en zonas de playas de los municipios costeros del Departamento. Meta 5; Logro: 6

Observaciones:

Se anunció entrega de un camión recolector el cual será operado por la microempresa conformada; 4 toneladas de residuos sólidos fueron retiradas de las playas de Camarones en el santuario Flora y Fauna Los Flamencos. Se llevó a cabo un acercamiento con los dueños y administradores de los diferentes establecimientos comerciales, visitantes y turistas llevando el mensaje de sensibilización, educación y cultura ambiental para tomar conciencia sobre el adecuado manejo y disposición de los residuos sólidos generados.

4.1.5. Asesorías a los municipios de Riohacha y Maicao para la delimitación de la estructura ecológica urbana.

4.1.5.1. Logros Alcanzados.

Se inicia socialización y concertación con comunidades para cumplimiento de actividades.

4.1.6. Asesoría y asistencia técnica a los entes territoriales en alternativas innovadoras para la disposición final de residuos sólidos

4.1.6.1. Logros Alcanzados.

Propuesta empresarial de Economía circular para el manejo, reciclaje y transformación de bolsas plásticas como materia prima para otros productos.

Presentación y socialización de alternativas innovadoras en el municipio de Albania.

Presentación y socialización de alternativas innovadoras en el municipio de Maicao.

Presentación y socialización de alternativas innovadoras en el municipio de El Molino.

Presentación y socialización de alternativas innovadoras en el municipio de San Juan del Cesar.

Presentación y socialización de alternativas innovadoras en el municipio de Uribia.

4.1.6.2. Número de población beneficiada. 150 recuperadores.

Informe de Avance de la Ejecución del Plan de Acción 2016 - 2019 31 de diciembre de 2019

4.1.6.3. Ubicación geográfica beneficiados/ proyecto: Riohacha, Albania, Maicao, El Molino, San Juan del Cesar, Uribia.

Numero de alternativas innovadoras para la disposición final de residuos socializadas a los municipios: Meta 4; Logro 5.

En feria ambiental, con asistencia de otros recuperadores, se socializó la iniciativa de economía circular para minimizar el impacto ambiental de las bolsas plásticas en el departamento de la Guajira.

4.1.7. Sensibilización de la aplicación del comparendo ambiental.

4.1.7.1. Logros Alcanzados.

- 9 de abril. Sensibilización sobre la aplicación del comparendo Ambiental en el sector turístico de Manaure, El pájaro, y Mayapo.
- El día 10 de abril, Sensibilización de aplicación del comparendo Ambiental en el sector turístico de Canal Robles, Camarones, y Riohacha.
- El 11 de abril, Sensibilización de la aplicación del comparendo Ambiental en el sector turístico de Palomino, Rio Ancho, y Dibulla.
- El día 17 de abril Sensibilización de aplicación del comparendo Ambiental en el sector turístico de Dibulla y Palomino.
- El día 18 de abril en el Corregimiento de Camarones y Canal Robles, con el objeto de realizar sensibilización en la aplicación de comparendo ambiental con el sector turístico.

Además, se han realizado las siguientes actividades relacionadas:

- Albania: Con planeación se hizo un diagnóstico del estado actual del comparendo ambiental del municipio. Se verificó que el municipio cuenta con acuerdo municipal 002 de 2011, que no contempla un procedimiento para su implementación ni las consideraciones normativas establecidas en el actual Código de Policía en relación a los delitos ambientales tipificados en la jurisdicción sobre el comparendo.
- En Maicao: Se socializó y verificó el estado del comparendo ambiental, además se realizó lectura del acuerdo municipal 014 del 2009.
- Se realizó una reunión con el inspector de policía del municipio de Distracción, con el propósito de brindar acompañamiento en la implementación del Comparendo Ambiental, a través de un Acuerdo de Voluntades firmado por Corpoguajira y la Alcaldía Municipal de Distracción. 1 de abril de 2019.
- Asesoría y Seguimiento al municipio de Uribia para la Implementación del Comparendo Ambiental.
- Asesoría y Seguimiento al municipio de Manaure para la Implementación del Comparendo Ambiental.

4.1.7.2. Número de población beneficiada: Funcionarios encargados del tema adscrito a la secretaria de planeación de los Municipios de Albania y Maicao.

4.1.7.3. Ubicación geográfica beneficiados/ proyecto: Maicao, Manaure, Albania Dibulla y Riohacha en socialización.

Numero de campañas de Sensibilización para la aplicación del comparendo ambiental: 5

Se han desarrollado 2 socializaciones a las alcaldías de Albania y Maicao.

4.1.8. Promoción del reciclaje y aprovechamiento de residuos orgánicos e inorgánicos enfocado al programa Basura 0.

4.1.8.1. Logros Alcanzados.

- Jornada Lúdica y sensibilización con folletos a la comunidad. Y 4 Municipios con la realización de 6 jornadas de prácticas para el aprovechamiento de residuos sólidos. Esta actividad se desarrolló en el municipio de San Juan del Cesar.
- Riohacha: Se realizaron dos talleres de prácticas para el tratamiento y aprovechamiento de los residuos, el día 01 de abril.
- Maicao: El día 23 de abril se realiza una jornada de práctica para el aprovechamiento de residuos sólidos.
- Uribia El día 27 de marzo, se realiza jornada de práctica para el aprovechamiento de los residuos sólidos.

Informe de Avance de la Ejecución del Plan de Acción 2016 - 2019 31 de diciembre de 2019

- Albania Se desarrollaron dos talleres de prácticas para el aprovechamiento de residuos sólidos a los beneficiarios del programa basura 0.
- El 23 de marzo, se llevó a cabo el taller de práctica para el tratamiento y aprovechamiento de los residuos sólidos. Jornada lúdica y recreativa y sensibilización.
- Maicao: 32 beneficiarios del programa Basura cero (Coremaiko-u) sobre responsabilidad como recuperadores ambientales.
- Uribia: Jornada lúdica y recreativa y sensibilización, 31 participantes wayuu para fortalecer competencia técnica de recicladores.
- Uribia: se realizó la práctica para el aprovechamiento de los residuos orgánicos en la Institución Etnoeducativa Maleiwamana. La actividad consistió inicialmente en explicar el procedimiento del compostaje, en qué consiste, cómo se genera en la naturaleza y los elementos a tener en cuenta para la formación del mismo.
- Maicao, en el centro de acopio de la empresa recicladora Coremaiko con el grupo de recicladores, jornada práctica de compostaje.
- Práctica en el tratamiento y aprovechamiento de los residuos sólidos al grupo conformado en el corregimiento de Cañaverales, en la Estación de clasificación y aprovechamiento – ECA, de la Cooperativa Multiactiva de Recicladores de La Jagua del Pilar.
- En la granja donde funciona la Estación de clasificación y aprovechamiento – ECA, de la Cooperativa Multiactiva de Recicladores de La Jagua del Pilar, la práctica se dividió en dos momentos: 1) Se realizó la práctica de Aprovechamiento de los residuos y mostraron sus instalaciones, la clasificación y selección del cartón. 2) practica en la producción de abono orgánico (compost).

4.1.8.2. Número de población beneficiada. Habitantes del Corregimiento de cañaverales: 59 personas.

4.1.8.3. Ubicación geográfica beneficiados/ proyecto: San Juan del Cesar, Riohacha, Maicao, Uribia, El Molino.

Número de acciones de reciclaje y aprovechamiento de residuos orgánicos e inorgánicos enfocado al programa Basura 0: 13

4.1.9. Asesorías para la conformación o fortalecimiento a grupos de recicladores o empresas comunitarias prestadoras de servicios públicos en saneamiento.

4.1.9.1. Logros Alcanzados.

Riohacha: 9 en el corregimiento de Monguí se llevó a cabo la conformación y capacitación de los beneficiarios del programa basura 0.

- Albania: se realizó la conformación del grupo y capacitación de los beneficiarios. El grupo quedó conformado por 35 recicladores de oficio pertenecientes a las comunidades indígenas de los corregimientos de 4 de noviembre y Campo Herrera.
- Maicao: El día 12 de marzo de 2019, se llevó a cabo la primera capacitación al grupo de beneficiario del programa basura 0 y consistió en una capacitación la gestión de los residuos de acuerdo con la guía técnica colombiana. El grupo está conformado en su mayoría por indígenas de la etnia wayuu.
- Uribia: se llevó a cabo una capacitación con los estudiantes de los grados 9 y 11 del Centro Etnoeducativa Maleiwamana, padres de familia y el grupo de beneficiarios del Centro de acopio.
- San Juan Del Cesar: corregimiento de Cañaverales.
- Riohacha: El día 25 de marzo y 15 de abril se realizaron los talleres de capacitación a grupos beneficiarios del programa basura 0 en el Distrito.
- Maicao el día 02 de abril se desarrolló el segundo taller de capacitación a los beneficiarios del programa basura 0.
- San Juan Del Cesar se desarrolló el segundo taller de capacitación a los beneficiarios del programa basura 0, el día 11 de abril.
- Uribia se llevó a cabo un tercer taller de capacitación a los beneficiarios del programa basura 0, el día 12 de abril.
- El Molino el día 05 de abril se desarrolló el segundo taller de capacitación a los beneficiarios del programa basura 0.
- Albania Se desarrollaron dos talleres de prácticas para el aprovechamiento de residuos sólidos a los beneficiarios del programa basura 0 el 01 de abril.
- Riohacha-Tigrera: Sensibilización a grupo de personas interesados en la actividad de reciclar, con la idea de conformarse como grupo de recicladores.

Informe de Avance de la Ejecución del Plan de Acción 2016 - 2019 31 de diciembre de 2019

- Riohacha-Tigrera: taller sobre la separación, clasificación y recolección de residuos sólidos.
- Riohacha: Presentación ante grupo de recicladores del marco de política de economía circular y la política de inclusión de recicladores en la gestión y manejo de residuos sólidos.
- Manaure: Taller sobre manejo de residuos sólidos a grupo de recicladores.
- Fonseca, Curso Intensivo en varias sesiones sobre Gestión de Residuos Sólidos Aprovechables dirigido a 8 personas.
- Riohacha, 7 de julio de 2019, Se realiza puerta-puerta en el barrio las Margarita en Riohacha para sensibilizar a la comunidad en el tema de residuos, contribuyendo así que realicen la separación en la fuente con lo que los recicladores se benefician

4.1.9.2. Número de población beneficiada: 173 personas.

4.1.9.3. Ubicación geográfica beneficiados/ proyecto: Maicao, Albania, Riohacha en socialización y El Molino en actividad de asesoría.

Número de Asesorías para la conformación o fortalecimiento a grupos de recicladores o empresas comunitarias prestadoras de servicios públicos en saneamiento: 9 Talleres de conformación y Capacitación a grupos beneficiarios.

Se han desarrollado 2 socializaciones a las alcaldías de Albania y Maicao.

4.1.10. Recopilación, análisis y reporte de los Indicadores de Calidad Ambiental Urbana

4.1.10.1. Logros Alcanzados.

- Albania: El 12 de febrero de 2019, se realizó la capacitación y asesoría en ICAU a los miembros del CIDEA, asistieron un total de 17 personas a las que se le explicó qué es el ICAU, por qué se realiza y en qué consiste cada uno de los aspectos medidos en el Municipio.
- se realizó la jornada de análisis de información de los Indicadores de Calidad Ambiental Urbana, se analizaron 10 indicadores a partir de los resultados encontrados para el municipio del Molino.
- Maicao: Para el mes de febrero de 2019, se desarrolló la capacitación en los Formatos ICAU contando con la asistencia de 14 personas representantes de diferentes entidades, ésta consistió en explicar qué es el ICAU, por qué se realiza y en qué consiste cada uno de los aspectos medidos en el municipio. Se realizó la jornada de análisis de los 10 indicadores a partir de los resultados encontrados para el municipio.
- Uribia: Para el mes de febrero de 2019, se realizó una reunión para la socialización de los formatos ICAU, contando con la participación de 17 personas de diferentes entidades, esta consistió en explicar qué es el ICAU, por qué se realiza y en qué consiste cada uno de los aspectos medidos en el Municipio. Se realizó la jornada de análisis de los 10 indicadores a partir de los resultados encontrados para el municipio.
- El Molino: Para el mes de febrero se llevó a cabo la capacitación sobre los ICAU, la charla consistió en explicar qué es el ICAU, para qué sirve, cuál es la forma correcta para obtener esta información, se aclaró que son 10 indicadores que se deben calcular y que esto se determina de acuerdo a la población urbana del municipio. Se contó con la participación de 14 personas de diferentes entidades. Se realizó la jornada de análisis de los 10 indicadores a partir de los resultados encontrados para el municipio.
- Riohacha: El día 13 de marzo de 2019 se realizó la capacitación del formato ICAU, se contó con la participación de 33 personas de diferentes entidades. La capacitación se encaminó principalmente en explicar en qué consistía el ICAU, y se explicó cada uno de los 14 indicadores que lo compone, qué aspectos se medían y qué valores se asignaban de acuerdo a la información entregada por las entidades. Se realizó la jornada de análisis de los 10 indicadores a partir de los resultados encontrados para el municipio.
- San Juan del Cesar: el día 14 de marzo se realizó esta actividad, asistieron un total de 10 personas de diferentes entidades del municipio. En esta actividad se socializaron los Índices para medir la calidad ambiental en el área urbana del municipio. Se realizó la jornada de análisis de los 10 indicadores a partir de los resultados encontrados para el municipio.

4.1.10.2. Número de población beneficiada: 101 personas.

4.1.10.3. Ubicación geográfica beneficiados/ proyecto: Riohacha, Maicao, San Juan, Uribia, El Molino, Albania."

Ejecución de acciones en Gestión Ambiental Urbana: Meta 100%. Cumplimiento: 100%.

Informe de Avance de la Ejecución del Plan de Acción 2016 - 2019 31 de diciembre de 2019

4.1.11. Asesoría y asistencia técnica para la gestión de residuos de centros de acopio de residuos sólidos reciclables, escombros y demolición.

- Maicao y Manaure: el día 19 de noviembre de 2019 se realizó la asesoría a los funcionarios adscrito a las secretarías de planeación de los dos municipios, encargados del área ambiental, a quienes se les habló acerca de la normativa colombiana Resolución 472 de 2017 y se les socializó el estudio que realizó la corporación en el Diseño de un Programa de Manejo Integral de Escombros para los Municipios del Departamento de La Guajira - Contrato 076 de 2011, con el objeto de brindarles una asesoría de los posibles puntos donde podrían establecer los sitios de disposición de residuos de demolición y escombros.
- El Molino: el 21 de noviembre de 2019 se realizó la asesoría a los funcionarios adscritos a la secretaria de planeación del municipio, encargados del área ambiental, a los que se les habló acerca de la normativa colombiana Resolución 472 de 2017 y se le socializó el estudio que realizó la corporación en el Diseño de un Programa de Manejo Integral de Escombros para los Municipios del Departamento de La Guajira - Contrato 076 de 2011, con el objeto de brindarles una asesoría de los posibles puntos donde podrían establecer los sitios de disposición de residuos de demolición y escombros.

Proyecto 4.2. Gestión Ambiental Sectorial.

4.2.1. Capacitación y campañas para la disposición final de residuos peligrosos de Pos consumo.

4.2.1.1. Logros Alcanzados.

- En la Institución Educativa # 8, sede Perpetuo Socorro. Tema: gestión de residuos de Pos consumo.
- Apoyo en el municipio de Maicao a la V jornada de recolección de residuos pos consumo.
- Desarrollo de un taller sobre manejo adecuado de residuos sólidos hospitalarios y de riesgo biológico a la E.S.E. Hospital San Agustín del municipio de Fonseca. 2 de mayo de 2019.
- 6 talleres de capacitación sobre gestión de residuos pos consumo.
- asesorías a entes territoriales sobre gestión de residuos pos consumo.
- 1 Campaña para recolección de residuos pos consumo realizada de manera simultánea en nueve municipios (Riohacha, Dibulla, Albania, Maicao, Distracción, Villanueva, Jagua del pilar, Fonseca, San Juan) en la que se recolectaron 44,3 Kg de pilas y 65 kg de residuos de luminarias, entre otros.
- Dibulla, taller de pos consumo a los funcionarios del Municipio para capacitarlos en temas de manejo adecuado y cuidados que se deben tener al manipular estos residuos.
- Villanueva, taller de pos consumo a los funcionarios del Municipio para capacitarlos en temas de manejo adecuado y cuidados que se deben tener al manipular estos residuos.
- La Jagua del Pilar, taller de pos consumo a los funcionarios del Municipio para capacitarlos en temas de manejo adecuado y cuidados que se deben tener al manipular estos residuos.
- Riohacha, taller de pos consumo a los funcionarios del Distrito para capacitarlos en temas de manejo adecuado y cuidados que se deben tener al manipular estos residuos.

4.2.1.2. Número de población beneficiada: 387 personas.

4.2.1.3. Ubicación geográfica beneficiados/ proyecto: Maicao

Número de Capacitación y campañas para la disposición final de residuos peligrosos de Posconsumo realizadas: 16

Se trazó cronograma para realizar 12 capacitaciones, las cuales se realizarán con el apoyo de Lúmina en 6 municipios del Departamento
Jornada de recolección Posconsumo 22 y 23 de mayo.

4.2.2. Implementación de estrategias para la prevención de la explotación ilícita de minerales y recursos naturales.

4.2.2.1. Logros Alcanzados.

En el marco de la estrategia de conversatorios, se han desarrollado las siguientes actividades:

Informe de Avance de la Ejecución del Plan de Acción 2016 - 2019 31 de diciembre de 2019

- Cinco (05) Foros en Formalización Minera en el departamento de La Guajira. Municipios: Maicao, Manaure, Villanueva, Dibulla y Distracción. 4 conversatorios sobre delitos ambientales 5 conversatorios sobre formalización minera.
- 4 de julio de 2019, Riohacha, foro de minería en las instalaciones de la Corporación, cuyo objeto fue la prevención de la explotación ilícita de minerales y recursos naturales implementadas
- Capacitación con gremio de Volqueteros.

En desarrollo de la estrategia de sensibilización sobre delitos ambientales se han desarrollado las siguientes actividades:

- Desarrollo de una jornada de socialización de trámites ambientales, sensibilización sobre delitos ambientales y capacitación en otros temas de educación ambiental como estrategia para la prevención de la explotación ilícita de recursos naturales. 13 de junio de 2019.
- Asesoría para conformar una veeduría ambiental en la Vereda Berlín del corregimiento El Plan del municipio de La Jagua del Pilar. 8 de mayo de 2019.

4.2.2.2. Número de población beneficiada. Total: 407 personas

4.2.2.3. Ubicación geográfica beneficiados/ proyecto. Municipios de: Dibulla, Manaure, Maicao, Distracción y Villanueva, Riohacha - Corregimiento de Tomarrazón y en Dibulla en Manguero, la Punta y las flores, Fonseca y La Jagua del Pilar"

Número de estrategias para la prevención de la explotación ilícita de minerales y recursos naturales implementados: 4

4.2.3. Implementación de estrategias para la producción más limpia con los sectores productivos.

4.2.3.1. Logros Alcanzados.

- Capacitación sobre buenas prácticas ambientales y de producción.
- Capacitación en Mercados verdes a las unidades productivas del Municipio de Dibulla, dentro de las que se encuentran: Gallinas ponedoras, de engorde, piscicultura, Agricultura, Ovino, transformación del tomate y coco, esto dentro del marco del proyecto: Construyendo Capacidades Empresariales Rurales Confianza y Oportunidad que viene adelantando el Ministerio de Agricultura y Desarrollo Rural a grupos no formales.

4.2.3.2. Número de población beneficiada. 28 personas

4.2.3.3. Ubicación geográfica beneficiados/ proyecto:

Municipios de: Riohacha, Maicao, Dibulla, Distracción, Villanueva y La Jagua del Pilar.

Indicador: Número de proyectos para la producción más limpia con los sectores productivos implementados: 2

4.2.4. Implementación de estrategias de capacitación para la prevención, control y manejo de incendios forestales con el sector agropecuario.

4.2.4.1. Logros Alcanzados.

- Talleres de capacitación: 1.Distracción: Comunidad indígena de Potrerito. Número de participantes: 19 personas. Tema: causas de provocación de los incendios forestales, los impactos en el medio biofísico, socio productivo y cultural frente a esta problemática, medidas preventivas para mitigar y/o erradicar los incendios y metodologías agroforestales para no tener como método la quema. Número de participantes: 19 personas.
- Dibulla: 6 de febrero de 2019, finca Arimaca se contó con la participación de líderes de las veredas, las autoridades indígenas de la etnia Wiwa Comunidad (SEYAMAKE) y representantes de la alcaldía de Dibulla. Temas: Incendios forestales y sus consecuencias en el medio ambiente y en la comunidad, tanto física como económica, recuperación de áreas devastadas por los incendios forestales, presentando alternativas de recuperación o restauración del bosque y Producción agropecuaria sostenible, en donde se les plantearon las diferentes modalidades de uso del suelo sin afectar la capa fértil del suelo, y recuperación de áreas en peligro de deterioro permanente. Total asistentes: 45.

Informe de Avance de la Ejecución del Plan de Acción 2016 - 2019 31 de diciembre de 2019

- Municipio de Maicao: el día 14 de febrero de 2019, en Corregimiento de Garrapateros, en la Escuela San Benito de Palermo. Participaron 20 campesinos de la región como beneficiarios de la Capacitación.
- Municipio de Riohacha: El día 16 de febrero de 2019, en la Institución Educativa San Juan Bautista del Corregimiento de Cotoprix. El evento participó 22 campesinos como beneficiarios de la Capacitación.
- Municipio de La Jagua: El día 16 de febrero de 2019, en el Corregimiento El Plan, en el Kiosco de la Corregiduría. Al evento participaron 21 Campesinos como beneficiarios de la Capacitación.
- Hatonuevo Comunidades indígenas de Yaguarito y Rodeíto, resguardo Rodeíto zona El Pozo. Beneficiarios: 20 líderes étnicos participantes.
- Fonseca Vereda Pondores, acompañamiento de la unidad de Policía, ETCR, Pastoral Social y Cáritas Españolas. 23 de febrero de 2019, 30 familias participantes.
- Riohacha. Vereda de los Gorros - Corregimiento de Tomarrazón, 11 caficultores participantes.
- Villanueva: Cuerpo de Bomberos, JAC y representantes de las diferentes veredas. Asistentes: 11. 20 de febrero de 2019.

Capacitaciones sobre prevención de incendios forestales:

- Vereda de Rio negro, corregimiento de Carraipía, municipio de Maicao: 10
- Vereda Paraujano, corregimiento de Carraipía, municipio de Maicao. Beneficiarios: 11 personas.
- Corregimiento de La Majayura. Capacitados: 18 personas.
- Vereda Pañacira: Capacitados: 20 personas.
- Corregimiento de Chorreras, municipio de Fonseca. asistentes: 30 personas entre líderes y miembros de la comunidad. (Realizada por la Dirección Territorial). 14 de marzo de 2019.
- Institución Educativa Técnico Agropecuaria de Urumita. Grupo de Jóvenes Club Defensores del Agua, la cual está constituida por los estudiantes de la Institución Educativa Gladys Bonilla Gil. Número de participantes: 75 estudiantes de los grados 8º y 9º. (Realizada por la Dirección Territorial). 4 de abril de 2019.
- Vereda Angostura del municipio de Hatonuevo: participantes: 11 campesinos. con el Ing. Manuel Manjarrez. 5 de abril de 2019.
- Manantial El Pozo de Hatonuevo. participantes: 45 personas entre estudiantes, docentes y actores institucionales. (Realizada por la Dirección Territorial). 9 de abril de 2019.
- Vereda El Mamey Municipio de Dibulla. Participantes: 36 personas entre líderes y miembros de la comunidad, realizada el 2 de abril de 2019. Lidero Ingeniero Manuel Manjarrez - Tomás Díaz.
- Vereda Angostura Municipio de Hatonuevo. Participantes: 11 personas entre líderes y miembros de la comunidad, realizada el 3 de abril de 2019. Lidero Ingeniero Manuel Manjarrez - Tomás Díaz.
- Comunidades de San José y Tigre Pozos corregimiento Los Remedios, Municipio de Albania. Participantes: 45 personas entre líderes y miembros de la comunidad, realizada el día 4 de abril de 2019. Lidero Tomás Díaz.
- Vereda Angostura del municipio de Hatonuevo: participantes: 11 campesinos. con el Ing. Manuel Manjarrez. 5 de abril de 2019.
- Manantial El Pozo de Hatonuevo. participantes: 45 personas entre estudiantes, docentes y actores institucionales. (Realizada por la Dirección Territorial). 9 de abril de 2019.
- Vereda El Totumo y Vereda El Naranjal municipio de Riohacha. Participantes: 13 personas entre líderes y comunidad, realizada el día 5 de abril de 2019. Lidero Ingeniera Kiana Balbuena - Tomás Díaz.
- Corregimiento de Choles municipio de Riohacha. Se realizó reconocimiento de la zona, realizada el día 8 de abril de 2019. Lidero Ingeniero Manuel Manjarrez - Tomás Díaz.
- Jornadas Ambientales recreativas para la prevención de incendios: vereda de Potrerito, municipio de Fonseca; Corregimiento El Totumo del Municipio de San Juan del Cesar; Balneario El Silencio, Municipio de Distracción.

4.2.4.2. Número de población beneficiada. 247 Personas en los talleres. Personas según reportes, faltando las evidencias de algunas capacitaciones, para verificar la asistencia. 133 personas en las jornadas ambientales. Total: 380 personas"

4.2.4.3. Ubicación geográfica beneficiados/ proyecto: Distracción, Dibulla, Maicao, Riohacha, La Jagua, Hatonuevo, Fonseca, Riohacha, Maicao, Dibulla, Distracción, Villanueva y La Jagua del Pilar.

Informe de Avance de la Ejecución del Plan de Acción 2016 - 2019 31 de diciembre de 2019

Numero de estrategias de capacitación para la prevención, control y manejo de incendios forestales con el sector agropecuario desarrolladas: 22

4.2.5. Socialización de la estrategia de divulgación y capacitación a actores, en cambio climático y de la Política Nacional para la Gobernanza y la Cultura del Agua PGNCA en los sectores productivos.

4.2.5.1. Logros Alcanzados.

- Capacitación en cambio climático a comunidad educativa del SENA de Maicao, sede industrial y comercial de Riohacha.
- Socialización de estrategias de Gobernanza del Agua a Comunidad campesina del corregimiento de Carraipía.
- Con empresas potabilizadoras y comercializadoras de agua, Maicao.
- Cooperativa Multiactiva de recicladores de Jagua del Pilar.
- Cooperativa de mujeres caficultoras de Villanueva.
- Dibulla, con sectores productivos.
- Jornadas lúdicas sobre agua y cambio climático en la Jagua del Pilar.
- Jornada lúdica y de diagnóstico ambiental, municipio de Distracción.
- Riohacha, 12/07 Apoyo de la socialización de del proyecto de construcción e instalación de un sistema de acueducto para suministros de agua en Cucurumaná, El Tablazo y zonas aledañas.

4.2.5.2. Número de población beneficiada. 303 personas.

4.2.5.3. Ubicación geográfica beneficiados/ proyecto: Municipio de Maicao, Corregimiento de Carraipía en Maicao, Municipio de Riohacha.

Numero de capacitación a actores en cambio climático y de la Política Nacional para la Gobernanza y la Cultura del Agua PGNCA en los sectores productivos: 9

Se traza cronograma para iniciar a principios de mayo con las comunidades de Montes de Oca y en Riohacha, Fonseca y Maicao sede Sena.

4.2.6. Implementación de estrategias para la conservación de espacios naturales con vocación turística

4.2.6.1. Logros Alcanzados.

6 acuerdos para la conservación enfocados al ordenamiento de los sitios turísticos y 8 comités de vigilancia.

- Canal Robles en Matitas corregimiento de Riohacha se retiró más de tres toneladas de residuos. Se instalaron dos (2) canecas. Se conformó el comité de vigilancia y promoción de los dos sitios mencionados. Beneficiarios: 14 personas.
- Maicao: Jornada de Limpieza en la Reserva Natural Montes de Oca, estudiantes de la Vocacional. El segundo momento se realizó por la vía que conduce al Corregimiento de Garrapateros en el sendero ecológico, se contó con la participación de la comunidad, vigías ambientales y estudiantes de la institución educativa. Además, se realizó la sensibilización a los estudiantes de la institución educativa de la vocacional de Carraipía donde se reflexiona acerca de la problemática ambiental y cómo a través de los hogares se pueden hacer acciones que ayuden a mejorar las condiciones sanitarias. En el mes de febrero se realizó la conformación del comité de vigilancia para la promoción de la Reserva Forestal Montes de Oca, se contó con la participación de comunidades del corregimiento de Carraipía y Garrapateros.
- Dibulla, Playas de Palomino. Acuerdo y comité de vigilancia. 15/06/2019: Se realizó la jornada de recolección de residuos en los caminos que conducen a la playa de palomino y en el sitio turístico, dando como resultado la recolección de alrededor de 2 toneladas de residuos. Además se realizó una jornada de sensibilización a los usuarios de las playas sobre el buen manejo de los residuos sólidos que generan.
- Dibulla, playas del municipio. Comité de vigilancia.
- Riohacha, playas del municipio. Comité de vigilancia.
- Riohacha-Camarones. Acuerdo y Comité de vigilancia.
- Distracción. Acuerdo y comité de vigilancia, Río El Silencio.
- Uribia: Acuerdo y comité de vigilancia.

Informe de Avance de la Ejecución del Plan de Acción 2016 - 2019 31 de diciembre de 2019

4.2.6.2. Número de población beneficiada: Población anfibia del sector turístico y habitantes del lugar. Habitantes de Dibulla, Camarones y cabo de la vela. Personas que conforman el comité de vigilancia en camarones y Dibulla.

Total: 363 personas

4.2.6.3. Ubicación geográfica beneficiados/ proyecto:

Riohacha (Playas de Riohacha y Corregimiento de Matitas), Maicao (Corregimiento de Carraipía y Garrapatero), Distracción (Balneario el silencio) y Uribia (Cabo de La Vela).

Riohacha- Corregimiento de Matitas- Canal Robles

Maicao- Corregimiento Carraipía- Montes de Oca

Población objetivo: beneficiarios de vía nacional y comunidad en general.

Número de estrategias para la conservación de espacios naturales con vocación turística implementadas: 3

Se avanza en 2 acuerdos para la conservación enfocados al ordenamiento de los sitios turísticos de Riohacha y Maicao, Montes Oca, Carraipía, vereda Garrapatero.

En esta actividad se llevaron a cabo las siguientes actividades:

Sensibilización en 5 Municipios.

Jornada de limpieza en 2 Municipios y tres puntos (Playas de Riohacha en el mes de noviembre, Balneario Canal Robles y Reserva Forestal Montes de Oca en el Municipio de Maicao).

Una instalación de canecas en el Balneario Canal Robles en el Municipio de Riohacha - Corregimiento de Matitas.

Conformación de tres comités de vigilancia (Uno en el Canal Robles en el Municipio de Riohacha - Corregimiento de Matitas, uno en Uribia - corregimiento del Cabo de la Vela y uno en Maicao - Corregimientos de Carraipía y Garrapateros - Reserva Forestal Montes de Oca).

Pendientes por realizar: 3 jornadas de sensibilización, 5 jornadas de limpieza, 5 puntos de instalación de canecas y la conformación de 5 comités de vigilancia.

Con Fundeban, se construyó cronograma de actividades que inician 29/03/19 y finalizan 12/12/19.

En Carraipía trabajamos con comunidad y vigías ambientales en la construcción de la agenda que contiene caracterización de los predios, jornadas de capacitación y gestión de proyectos productivos.

4.2.7. Realización de evaluaciones ambientales estratégicas e identificación de su huella de carbono en los sectores turismo, pesca, comercio, industrias e instituciones.

4.2.7.1. Logros Alcanzados.

- Medición Huella de carbono del Festival Francisco El Hombre de Riohacha.
- Medición de huella de carbono de VII Juegos Intercar, Riohacha

4.2.7.2. Ubicación geográfica beneficiados/ proyecto: Cerro Bañadero con reforestación.

Se medirá la Huella de Carbono durante los juegos deportivos entre las CAR.

Porcentaje de sectores con acompañamiento para la reconversión hacia sistemas sostenibles de producción: 25%.

4.2.8. Asesoría para la formación en buenas prácticas ambientales para el ejercicio de la pequeña, mediana y minería de subsistencia.

4.2.8.1. Logros Alcanzados.

- Inspección y asesoría a comercializadoras de yeso y de sal en el municipio de Uribia, para verificar instalaciones y cumplimiento del RUA (Registro Único Ambiental).
- Capacitación a comercializadoras de yeso y de sal en el municipio de Uribia sobre el RUA (Registro Único Ambiental), el Decreto 547 de 1996 sobre condiciones sanitarias de producción, empaque y comercialización de sal para consumo humano y el decreto 1023 de 2011 sobre el sector manufacturero

4.2.8.2. Número de población beneficiada

4.2.8.3. Ubicación geográfica beneficiados/ proyecto:

Indicador: # de Asesoría para la formación en buenas prácticas ambientales para el ejercicio de la pequeña, mediana y minería de subsistencia realizadas: 2.

PROGRAMA V EDUCACION AMBIENTAL



Informe de Avance de la Ejecución del Plan de Acción 2016 - 2019
31 de diciembre de 2019

Programa 5.-: Educación Ambiental.

Objetivo: Generar procesos que ayuden a construir un tejido social alrededor del respeto al medio ambiente propiciando una cultura ambiental participativa.

Tabla 9. Proyectos programa Educación Ambiental

PROYECTOS	PROPÓSITOS
5.1. Cultura Ambiental.	Lograr un cambio cultural en población para un adecuado aprovechamiento de los recursos bióticos – abióticos, socio económico de La Guajira
5.2. Participación Comunitaria	Contribuir al cambio de actitud en la población a través del manejo de los mecanismos de participación que generen un conocimiento reflexivo y valores dinamizando así una gestión ambiental participativa

Fuente: Corpoguajira

Proyecto 5.1.-Cultura Ambiental

5.1.1. Formación y capacitación de docentes y/o dinamizadores ambientales.

5.1.1.1. Logros Alcanzados.

- 24 docentes de la cuenca de Camarones capacitados en seguridad alimentaria con enfoque diferencial y étnico.
- Capacitación a 13 agentes educativos de zona rural del municipio de Maicao (fundación Revivir), con miras a que dinamicen procesos ambientales en las comunidades en la cual hacen presencia.
- Capacitación a 10 agentes educativos de zona rural del municipio de Riohacha, con miras a que dinamicen procesos ambientales en las comunidades en la cual hacen presencia.

5.1.1.2. Número de población beneficiada: 47 docentes y/o dinamizadores ambientales.

5.1.1.3. Ubicación geográfica beneficiados/ proyecto: Riohacha, Maicao, Manaure, Barrancas, Hatonuevo y Fonseca.

Número de Docentes y/o Dinamizadores Ambientales Formados / Capacitados por la Corporación: 24 docentes de la cuenca de Camarones capacitados en seguridad alimentaria con enfoque diferencial y étnico. 30 docentes capacitados en formulación de PRAES y PRAUS. 47/36.

5.1.2. Asesoría y consolidación de los PRAES asociados a temas de cambio climático, gestión del riesgo, gestión ambiental urbana, biodiversidad, recurso hídrico, de seguridad alimentaria o cosmovisión propia de comunidades indígenas o minorías étnicas.

5.1.2.1. Logros Alcanzados.

Instituciones Educativas en capacitación:

- **Hatonuevo:** Nuestra señora del Carmen, Nuevo Carmelo, La Cruz y Colegio Fuente de Vida.
- **Barrancas:** Eloy segundo Hernández Díaz, Centro Etnoeducativo Provincial, Paulo sexto y Lorenzo Solano.
- **Fonseca:** Agrícola, Agropecuario Conejo, Juan Jacobo Aragón, y Ernesto Parodi. Institución Educativa Agropecuaria de Fonseca; Institución Educativa Agropecuaria Rural de Conejo.
- **Maicao:** Institución Educativa Santa Cruz, Institución # 1, sede Piyushipana, Institución # 3- Sede Santa cruz, Institución # 8- sede Perpetuo socorro, Institución # 10-Sede Principal Rodolfo Morales.
- **Manaure:** Institución Educativa Técnica Eusebio Septimio Mari; Institución Educativa Sagrado Corazón de Jesús; Institución Etno educativa Internado Rural LACHON MAYAPO; Institución Etno educativa Rural Nuestra Señora de Fátima.
- **Riohacha:** Institución Educativa Denzil Escolar, Sede Dividivi; Institución Educativa Almirante Padilla; Institución Educativa Luis Antonio Robles; Institución Educativa Eugenia Herrera.
- **San Juan del Cesar:** Institución Rural Mercedes Romero De Quintero, I.E. El Tablazo sede Principal, Los Pozos y Paloquemao.
- **Fonseca:** Institución Educativa Agropecuaria de Fonseca; Institución Educativa Juan Jacobo Aragón; Institución Educativa Ernesto Parodi Medina; Institución Educativa Agropecuaria Rural de Conejo.
- **Hatonuevo:** I.E. Nuestra Señora del Carmen; Centro Etnoeducativo La Cruz; Colegio Fuente de Vida; Colegio Nuevo Carmelo.

Instituciones educativas en proceso de Formulación:

- **Riohacha:** Institución Educativa CHON-KAY Fátima; Centro Etnoeducativo # 05; Santa María Goretti; Centro Etnoeducativo # 09. Centro Educativo José Choles.

Informe de Avance de la Ejecución del Plan de Acción 2016 - 2019 31 de diciembre de 2019

- **Barrancas:** Centro Etnoeducativo Provincial,

5.1.2.2. Número de población beneficiada: 1.266 estudiantes 60 Docentes.

5.1.2.3. Ubicación geográfica beneficiados/ proyecto: Hatonuevo, Barrancas, San Juan Maicao, Fonseca, Manaure y Riohacha

Número de Proyectos Ambientales Escolares (PRAES) temáticos asesorados y consolidados por la Corporación: 32/24

Se entregaron los documentos de los PRAES Formulados y están en proceso de revisión.

5.1.3. Promoción y fortalecimiento de los comités técnicos municipales y departamentales interinstitucionales de educación ambiental (CIDEA).

5.1.3.1. Logros Alcanzados.

Seis municipios cuentan con CIDEA con planes municipales de educación ambiental formulados y socializados

5.1.3.2. Número de población beneficiada. 197 personas

5.1.3.3. Ubicación geográfica beneficiados/ proyecto: Municipios de Riohacha, Maicao, Manaure, Hatonuevo, Barrancas. Villanueva y Fonseca.

Número de municipios y Departamento con Comité Interinstitucional de Educación Ambiental (CIDEA) conformados, promovidos y fortalecidos: 6/4

Los Municipios que están en proceso de fortalecimiento es mediante el diseño del documento Plan de Educación Ambiental

5.1.4. Asistencia técnica a la formulación de proyectos de educación ambiental universitarios (PRAUS).

5.1.4.1. Logros Alcanzados.

Dos PRAUS formulados y en implementación:

- Universidad de La Guajira.
- Universidad Antonio Nariño"

5.1.4.2. Número de población beneficiada: 120 personas

5.1.4.3. Ubicación geográfica beneficiados/ proyecto. Fonseca (UniGuajira), Riohacha (Universidad Antonio Nariño y Maicao (UniGuajira)

Documentos de PRAU sujetos a revisión

Meta: 1. Logro 2.

5.1.5. Fomento del desarrollo de promotores ambientales desde el servicio social ambiental obligatorio.

5.1.5.1. Logros Alcanzados.

- Estudiantes de la Institución Educativa Gladys Bonilla Gil del Corregimiento de Chorreras del Municipio de Distracción. Curso: 11°. Número de estudiantes: 30. Tema: Prevención de incendios forestales y manejo de residuos sólidos en comunidades.
- Institución Educativa Luis Antonio Robles de Camarones. Curso: 11. Número de alumnos: 24. Tema: manejo de residuos sólidos capacitación con la comunidad. El día 4 de abril se acuerda en el colegio Paraíso kilómetro 18 vía Valledupar para trabajar con 31 jóvenes el fomento del desarrollo de promotores ambientales desde el servicio social ambiental obligatorio.
- El 14 de mayo se realizó reunión con los Profesores del internado de Aremasain, para realizar actividades con los promotores ambientales del Internado colegio Luis A robles de Camarones Fomentar el desarrollo de promotores ambientales desde el servicio social ambiental obligatorio. Población 40 estudiantes,
- El 16 de mayo se realiza trabajo con jóvenes del colegio Livio Reginaldo, población 13 estudiantes participaron.
- El día 28 de mayo encuentro con 13 estudiantes. Se realiza taller en tema de comunicación y temas ambientales.
- El día 18 de junio se realizan capacitaciones a 32 jóvenes y talleres de trabajo en equipo.

Informe de Avance de la Ejecución del Plan de Acción 2016 - 2019 31 de diciembre de 2019

- El 25 de septiembre se realizó reunión con 19 jóvenes del colegio Luis A Robles de Camarones, estableciendo plan de trabajo de la actividad puerta - puerta en el corregimiento de Tigreras.

5.1.5.2. Número de población beneficiada. 103 educandos prestando el servicio social ambiental obligatorio.

5.1.5.3. Ubicación geográfica beneficiados/ proyecto. Corregimiento de Chorreras del Municipio de Distracción y Riohacha.

Meta: 72. Logro 103

5.1.6. Fortalecimiento del centro de documentación ambiental.

5.1.6.1. Logros Alcanzados.

- Centros de documentación fueron instalados en Riohacha, Biblioteca departamental Hna. Josefina Zúñiga Deluque; Fonseca, Institución Educativa Sede Conejo; y, Dibulla, Centro Agroecológico y Ecoturístico Rio Jerez y Maicao: Biblioteca pública municipal.

Acciones de apoyo a bibliotecas:

- Visibilización de una Biblioteca Ambiental física Corpoguajira.
- Entrega de material bibliográfico ambiental al Corregimiento de La Majayura, municipio de Maicao.
- Entrega de material bibliográfico ambiental a la Biblioteca Pública Municipal Miguel Ángel López de Maicao.
- Entrega de material bibliográfico ambiental a la Biblioteca Pública Municipal de Hatonuevo.
- Entrega de material bibliográfico ambiental a la Biblioteca Pública Municipal de Manaure.
- Inauguración de la primera Biblioteca Ambiental Corpoguajira, para servicio de la comunidad del Corregimiento de La Majayura, municipio de Maicao. Objetivo, Contribuir y fortalecer el servicio de acceso y consulta de información impresa ambiental, y otras áreas del conocimiento para beneficio de la comunidad"

5.1.6.2. Número de población beneficiada. Población estudiantil, campesina, asentados, e indígena de la Sierra Nevada y de la zona rural de Fonseca. Se atendió requerimiento de material bibliográfico ambiental impreso por parte de la Corregidora del Corregimiento de La Majayura, Municipio de Maicao, luego de esta visita se decidió organizar una biblioteca ambiental en Corpoguajira.

5.1.6.3. Ubicación geográfica beneficiados/ proyecto. Riohacha, Fonseca, Dibulla, Comunidad del corregimiento de La Majayura, Municipio de Maicao.

Número de Acciones Operativas para el fortalecimiento del Cendoc Ambiental: Meta: 1. Logro: 8.

Falta instalación de dos centros de documentación con software virtualpro, en Maicao y en la Biblioteca Héctor Zalaah. Extraoficialmente directivos de la biblioteca se niegan a aceptar el punto en sus instalaciones. Falta oficiar la decisión.

Aún no se han recibido por medio de un acta de recibo los cuatro centros de documentación.

5.1.7. Desarrollo de alternativas tecnológicas contextualizadas de educación ambiental para promover el saber ambiental regional.

5.1.7.1. Logros Alcanzados.

Instalación de software virtual Pro en centro de documentación del Centro Agroecológico y Eco turístico Río Jerez en Dibulla, con el fin de incluir a la población estudiantil, campesina e indígena del pie de monte de la Sierra Nevada de Santa Marta, ya que en el centro se realizan programas de extensión académica con el SENA.

5.1.7.2. Número de población beneficiada.

5.1.7.3. Ubicación geográfica beneficiados/ proyecto. Dibulla.

De Alternativas Tecnológicas Contextualizadas de Educación Ambiental promovidas por la Corporación para cultura Wayuu, Indígenas de la Sierra, Afroguajiros y criollos: Meta 1: Logro: 1

Informe de Avance de la Ejecución del Plan de Acción 2016 - 2019 31 de diciembre de 2019

Proyecto 5.2.-Participación Comunitaria.

5.2.1. Impulso a la formulación de Proyectos Ciudadanos de Educación Ambiental (PROCEDAS).

5.2.1.1. Logros Alcanzados.

- Formulado Proceda Rio Tapias con FUNDEBAN: Recuperación Canal Robles.
- Proceda relacionados con arborización: **Albania**, comunidades de los barrios San Francisco, 26 de Febrero y Ciudad Albania. **Maicao**, Barrio Altos de Parrantial; **Riohacha**: Comunidad del barrio Lomas del Trupillo; **Uribia**, Comunidad, servicios de hoteles y restaurantes; **El Molino**: Comunidad Villa del Rosario. Riohacha, Comunidad de Matitas, Choles, comejenes, Tigreras y Anaime. **San Juan del Cesar**: Comunidad Altos de la Prosperidad,
- . Comunidad, autoridades, organizaciones sociales y comunitarias, comunidad educativa, Puerto Brisa, ANI, consorcio carretera Santa Marta Paraguachón, Cidea municipal, Corpoguajira. Dibulla. 35 participantes. Desde el 22/08/2019. En formulación: Por la vida en la Vía con cultura ciudadana sobre ruedas Proyecto para manejo de residuos sólidos, seguridad vial y gestión ambiental urbana en el corregimiento de Mingueo y en zonas aledañas a la vía para aumentar seguridad vial
- Conservación y Protección de los Sistemas Estratégicos del Rio Tapias en el Departamento de La Guajira con el objetivo de Generar adecuadas prácticas ambientales en los usuarios de la cuenca baja de Rio Tapias.
- Dibulla, Comunidad, autoridades, organizaciones sociales y comunitarias, comunidad educativa, Puerto Brisa, ANI, consorcio carretera Santa Marta Paraguachón, Cidea municipal: "Por la vida en la Vía con cultura ciudadana sobre ruedas". Proyecto para manejo de residuos sólidos, seguridad vial y gestión ambiental urbana: mejorar manejo de residuos sólidos en el corregimiento de Mingueo y en zonas aledañas a la vía para aumentar seguridad vial.
- Riohacha, Uribia y Manaure: Fupad, Acnur, Interaseo, Corpoguajira, Cámara de Comercio, GyG, Organización de recicladores, Corpoguajira: Inclusión laboral y Fortalecimiento empresarial y Organizacional de recicladores migrantes y retornados. Objetivo: Mejorar capacidades organizacionales y empresariales de recicladores en los municipios de Riohacha, Uribia y Manaure.
- Fupad, Acnur, Interaseo, Corpoguajira, Cámara de Comercio, GyG, Organización de recicladores, Corpoguajira. Riohacha, Uribia y Manaure. 55 participantes. Desde enero de 2019. En ejecución. Inclusión laboral y Fortalecimiento empresarial y Organizacional de recicladores migrantes y retornados. Objetivo: mejorar capacidades organizacionales y empresariales de recicladores en los municipios de Riohacha, Uribia y Manaure"

5.2.1.2. Número de población beneficiada. 915 personas en actividades ejecutadas directamente por Corpoguajira

5.2.1.3. Ubicación geográfica beneficiados/ proyecto. Riohacha, Maicao, San Juan, Uribia, El Molino y Albania, Dibulla, Distracción, Villanueva y Manaure. Comunidad indígena de los Cabritos en Riohacha.

Número de Proyectos Ciudadanos de Educación Ambiental (PROCEDAS) impulsados y formulados x la corporación: Meta: 9. Logro: 9

5.2.2. Capacitación sobre mecanismos de participación ambiental ciudadana, veedurías ambientales y Red de Jóvenes de Ambiente.

5.2.2.1. Logros Alcanzados.

4 redes de jóvenes constituidas: Realización de la asamblea para conformación de los Nodos de Riohacha, Maicao, Manaure y Albania de Red de Jóvenes de Ambiente

5.2.2.2. Número de población beneficiada. 61 personas.

5.2.2.3. Ubicación geográfica beneficiados/ proyecto: Municipios de Riohacha, Manaure Albania y Maicao.

Indicador: # de municipios y Departamento con veedurías ambientales ciudadanas constituidas y Red de Jóvenes de Ambiente fortalecidas. Meta. Logro: 4.

5.2.3. Desarrollo de estrategias de gestión ambiental participativa con comunidades y minorías étnicas.

5.2.3.1. Logros Alcanzados.

Informe de Avance de la Ejecución del Plan de Acción 2016 - 2019 31 de diciembre de 2019

- Seis (06) Capacitaciones en prevención de incendios forestales en diferentes comunidades y minorías étnicas en los Municipios de Dibulla, Maicao, Riohacha, Villanueva, La Jagua del Pilar y Distracción.
- Cinco (05) Foros Mineros con comunidades y minorías étnicas sobre Formalización de la Minería.
- Se implementa UN (1) PROCEDA sobre afluencia Turística en el Cabo de la Vela, corregimiento de Uribia. Se conformó el comité de vigilancia con comunidades de la etnia wayuu.
- Programa Basura 0, en Uribia y Albania con los grupos de beneficiarios del tema de Reciclaje.
- 16 de febrero de 2019, Jornada de Aseo con pedagogía de sensibilización sobre el manejo adecuado de Residuos y uso eficiente del Agua. se logró el empoderamiento de la Comunidad. Comunidad Afro de Choles Corregimiento de matitas. Se le recalcó a la Comunidad el cuidado del Ambiente con énfasis en el agua y protección de los Árboles.
- El día 9 de marzo de 2019 se apoyó en Jornada de limpieza y disposición final de Residuos, se logró evacuación de Residuos estancados dentro del canal. Comunidad Afro Canal Robles Matitas. Se notó un nivel muy bajo del caudal en el canal en donde se recomienda un mejor manejo.
- El día 17 de marzo de 2019 se hizo presencia Institucional y a la vez sensibilización sobre buenas prácticas para el uso eficiente y control del Agua, se notó el acatamiento de las recomendaciones. Bañadero en el Canal Robles con comunidades Indígenas y Afro.
- 2 de agosto de 2019: Jornada de capacitación y sensibilización ambiental a la comunidad del Resguardo Indígena Kogui Malayo Arhuaco (Sheyamuke Arimaka) sobre el adecuado manejo de los residuos sólidos.
- El 22 de noviembre, aplicación de la estrategia con los niños de 5 años de edad del CDI del barrio Villa Fátima.
- El día 23 de noviembre se realiza actividad de arte efímero como estrategia pedagógica para la conservación y protección del ambiente en la vía Maicao en la comunidad ALUHISIRRA"

5.2.3.2. Número de población beneficiada. 152 personas en Foros mineros en Manaure, Maicao, Dibulla, Villanueva y Distracción. Total: 312 personas
Comité conformado por 30 personas para beneficio de la comunidad en general.
Beneficiarios: 30; 15 en Albania y 18 en Uribia, para beneficio de la comunidad."

5.2.3.3. Ubicación geográfica beneficiados/ proyecto: Riohacha, Maicao, Fonseca, Dibulla, Manaure, Barrancas, La Jagua del Pilar, Albania, Distracción y Villanueva. En algunos municipios se incluye algunas zonas rurales ya mencionadas.

Indicador: Número de acciones estratégicas de gestión ambiental participativa a comunidades y minorías étnicas: Meta: 4. Logro: 4.

5.2.4. Formulación e implementación de una estrategia pedagógica para la protección y conservación del ambiente desde la cosmovisión de las comunidades indígenas y negras.

5.2.4.1. Logros Alcanzados.

Documento sobre estrategia pedagógica para la protección y conservación del ambiente desde la cosmovisión de la comunidad indígena y negra.

5.2.4.2. Número de población beneficiada. 30 personas.

5.2.4.3. Ubicación geográfica beneficiados/ proyecto. Riohacha, Maicao, Fonseca, Dibulla, Manaure, Barrancas, La Jagua del Pilar, Distracción.

Indicador: # de estrategia pedagógica para la protección y conservación del ambiente desde la cosmovisión de la comunidad indígena y negra. Meta: 1. Logro: 1.

5.2.5. Formación para la conservación del ambiente a las fuerzas militares y de Policía.

5.2.5.1. Logros Alcanzados.

Capacitación en delitos ambientales a la Policía nacional de Colombia Distrito de Riohacha. 26 de marzo de 2019. 79 asistentes

5.2.5.2. Ubicación geográfica beneficiados/ proyecto. Riohacha.

5.2.5.3. Número de población beneficiada. 79 Asistentes.

Indicador: # de acciones para la formación para la conservación del ambiente a las fuerzas militares y de policía: Meta: 4. Logro: 1.

Informe de Avance de la Ejecución del Plan de Acción 2016 - 2019 31 de diciembre de 2019

5.2.6. Realización de eventos de ciencia, educación y participación ambiental.

5.2.6.1. Logros Alcanzados.

- Jornada de capacitación y sensibilización ambiental sobre el adecuado manejo de los residuos sólidos, a la comunidad académica de la I.E. La Divina Pastora sede principal. 25/07/2019.
- Jornada de capacitación y sensibilización sobre la problemática y consecuencias del Calentamiento Global, dirigida a la comunidad educativa de los grados 6o, 7o y 8o de la I.E. Número Siete sedes Juan XXIII y Madre Laura del municipio de Maicao. 05/09/2019.
- Encuentro en Bogotá sobre movilidad. Presentación de experiencia exitosa en proceso de economía circular: transformación de residuos sólidos (bolsas plásticas) de la empresa GYG. Presentación de la experiencia de formalización y fortalecimiento empresarial en Riohacha, Uribia y Manaure, con apoyo de Fupad, Cámara de comercio, Interaseo, Corpoguajira, y GYG.
- Encuentro: "Mejoramiento de la Formación Profesional desde la Educación Ambiental en el nivel Universitario en la región Costa caribe "En diálogo de saberes"". Encuentro contextualizado en la reflexión crítica a partir del establecimiento de miradas contemporáneas, que permitan el diálogo de saberes, con la recuperación de valores éticos y estéticos, que genere capacidad de asombro ante la vida y que pueda mejorar la relación entre el hombre y el medio natural. Corpoguajira participó y financió parcialmente el evento con la contratación de un expositor.
- Jornada de sensibilización ambiental sobre protección de fauna silvestre dirigida a la comunidad del Corregimiento de Camarones, con el acompañamiento de Parques Naturales Nacionales, y apoyo de la Unidad Móvil. Objetivo, llevar un mensaje de sensibilización a los habitantes del Corregimiento de Camarones sobre la protección y conservación de la fauna silvestre (Caimán Aguja).
- Feria ambiental Parque Padilla, Riohacha, el 5 de junio, día del medio ambiente. Presentación de proyectos ambientales.
- Feria en Avenida primera, Riohacha, sobre reutilización, reciclaje y reducción de materiales. 30 de enero, día de la educación ambiental.
- Festival de cuna de acordeones, Villanueva, componente de educación ambiental: sensibilización y educación ambiental.
- 29 de marzo. Jornada cultural en Matitas, Riohacha, celebración del día del agua.
- Feria empresarial Territorial del Sur, 23 de mayo de 2019. Exposición de técnicas y procesos de producción a partir de material de reciclaje.
- Feria del medio ambiente, colegio María Montessori, Riohacha.
- Feria ambiental, colegio José Antonio Galán, Riohacha., 27 de septiembre de 2019.
- Celebración del día mundial del medio ambiente, Matitas, Riohacha.
- Jornadas de sensibilización y cultura ambiental, a través de proyección de películas en las Noches Ecológicas, en el marco de la conmemoración del Día Mundial de los Animales. Fonseca, 7 de octubre de 2019.
- Participación lúdico-pedagógica en el Instituto Pedagógico de Maicao, en el marco de la celebración del Día de la Ciencia. Durante el evento se realizaron charlas a los estudiantes sobre el cuidado del ambiente. 31 de octubre de 2019".

5.2.6.2. Número de población beneficiada.

5.2.6.3. Ubicación geográfica beneficiados/ proyecto.

Indicador: # de eventos de ciencia, educación y participación ambiental realizados. Meta: 9 Logro: 2

5.2.7. Divulgación e implementación de la Agenda Intersectorial de educación ambiental con perspectiva de género.

5.2.7.1. Logros Alcanzados.

El 26 de septiembre se realizó actividad de divulgación de la agenda intersectorial con el grupo de comercializadores de sal de Manaure.

El 8 de octubre, taller con jóvenes del Sena y de la Universidad de la Guajira sobre la agenda intersectorial.

El 21 de octubre en la comunidad estudiantil del colegio Paraíso ubicado en el kilómetro 18, vía a Valledupar, taller con participación de jóvenes de la etnia WAYUU, para divulgación de la agenda intersectorial.

Informe de Avance de la Ejecución del Plan de Acción 2016 - 2019 31 de diciembre de 2019

El día 20 de noviembre, conversatorio sobre Agua, Biodiversidad, Cambio Climático y Gestión del Riesgo, y cómo impactan estas problemáticas en cada uno de ellos en su día a día.

Comunidad indígena en Riohacha, kilómetro 15 vía a Maicao

Padres de Familia, Colegio Luís Antonio Robles, Riohacha, Camarones.

5.2.7.2. Número de población beneficiada.

5.2.7.3. Ubicación geográfica beneficiados/ proyecto.

Indicador: # de Acciones para la Divulgación e implementación de la Agenda Intersectorial de educación ambiental con perspectiva de género. Meta: 6. Logro: 1.

Observaciones: Compromiso: 5 de aquí a diciembre.

5.2.8. Asesoría a la ejecución de los POMCAS del Departamento desde el componente educativo ambiental

5.2.8.1. Logros Alcanzados.

Esta meta se encuentra sujeta a las solicitudes, avances y recomendaciones del área de Planeación.

5.2.8.2. Número de población beneficiada.

5.2.8.3. Ubicación geográfica beneficiados/ proyecto.

Informe de Avance de la Ejecución del Plan de Acción 2016 - 2019
31 de diciembre de 2019



PROGRAMA VI

CALIDAD AMBIENTAL



Informe de Avance de la Ejecución del Plan de Acción 2016 - 2019
31 de diciembre de 2019

Programa 6.-Calidad Ambiental.

Objetivo: Fortalecer y modernizar a CORPOGUAJIRA, mejorando su capacidad de administración y gestión ambiental.

Tabla 10. Proyectos programa Calidad Ambiental

Proyectos	Propósito
6.1. Monitoreo y Evaluación de La Calidad de los Recursos Naturales y la Biodiversidad	<p>Ejercicio de la autoridad ambiental en la región, con miras a afrontar de manera integral y efectiva el aprovechamiento racional y sostenible de los recursos naturales y la biodiversidad, a fin de garantizar su conservación para las generaciones futuras, así como el derecho de las personas a gozar de un ambiente equilibrado y adecuado para el desarrollo de sus vidas.</p> <p>En esta integralidad se afrontara oportunamente los principales problemas de uso insostenible de recursos naturales renovables y de inadecuada disposición de residuos sólidos y líquidos, ocasionados por el desarrollo de infraestructuras y de proyectos y actividades de tipo doméstico, agropecuario y agroindustrial que no consideran las regulaciones sobre ordenamiento territorial, usos del suelo y medio ambiente.</p>
6.2. Calidad del Aire	<p>Generar y proporcionar la información necesaria para tomar las decisiones adecuadas a favor de la gestión y mejora del medio ambiente, mediante la implementación de un Sistema de Gestión de la Calidad del Aire que permita el mejoramiento continuo en la búsqueda de la disminución del potencial deterioro de la salud pública y otros aspectos ambientales.</p>

Fuente: Corpoguajira

Proyecto 6.1.- Monitoreo y Evaluación de la Calidad de los Recursos Naturales y la Biodiversidad

6.1.1. Realización de Seguimiento Ambiental.

6.1.1.1 Logros Alcanzados.

- Se realizaron seguimiento a 12 PUEAA, de once (12) establecidos como meta, alcanzando un porcentaje de cumplimiento de 100%.

Evidencias: Informes técnicos

Porcentaje de Planes de Saneamiento y Manejo de Vertimientos (PSMV) con seguimiento.

- Para el periodo 2019 se realizó seguimiento al 100% a los once (11) PSMV vigentes.

Para el tercer cuarto trimestre, se realizaron tres (3) seguimiento a PUEAA, sumados a los ocho (8) realizados en trimestres anteriores, se logró alcanzar el 100% de seguimiento a PUEEA en lo corrido del año 2019.

- Se han realizado Quince (15) seguimiento a PGIRS, alcanzando un porcentaje de cumplimiento de 100%.

Evidencia: Actas de visitas, Informes técnicos

Para el tercer y cuarto trimestre se realizaron nuevamente los seguimientos a PGIRS.

- Autorizaciones ambientales con seguimiento: Se le ha hecho seguimiento al 88% de las autorizaciones ambientales otorgadas

Se ha realizado seguimiento ambiental al 100% de las autorizaciones ambientales otorgadas priorizadas, e instrumentos de planificación como PGIRS, u otros como seguimiento a RESPEL.

Informe de Avance de la Ejecución del Plan de Acción 2016 - 2019 31 de diciembre de 2019

Dirección Territorial del Sur

Seguimiento ambiental a:

- Tres (3) PUEAA aprobados y vigentes.
- Doce (11) PSMV aprobados
- PGIRS de 9 municipios 101 visitas de seguimiento ambiental a autorizaciones ambientales otorgadas por la Corporación.

Número de población beneficiada: 186.253 habitantes del Sur del departamento de La Guajira.

Ubicación geográfica beneficiados/ proyecto: 9 municipios del departamento de La Guajira.

6.1.2. Trámite de Licencias, Permisos y Autorizaciones.

6.1.2.1. Logros Alcanzados.

Durante el primer semestre de la vigencia 2019 no se otorgaron licencias ambientales, permisos de vertimientos ni permisos de emisiones atmosféricas.

- Se otorgaron 22 concesiones de aguas superficiales y subterráneas con tiempo efectivo de duración de trámite de 1.759 días lo que arroja un tiempo promedio de 80 días.
- Un (1) permiso de vertimientos que demoró 483 días;
- 9 permisos de aprovechamiento forestal con tiempo efectivo de duración de trámite de 607 días lo que arroja un tiempo promedio de 67 días
- Un (1) permiso de emisiones atmosféricas que demoró 45 días

6.1.2.2. Número de población beneficiada. 33 permisos o trámites atendidos.

6.1.2.3. Ubicación geográfica beneficiados/ proyecto: Departamento de La Guajira.

6.1.3. Trámite de Procesos Sancionatorios.

6.1.3.1. Logros Alcanzados.

En la actualidad hay 280 actos administrativos de iniciación de procedimiento sancionatorios expedidos de los cuales hay 17 con actos administrativos de determinación de la responsabilidad expedidos y catorce (14) con actos administrativos de cesación de procedimiento expedidos lo que nos arroja 10% de cumplimiento.

Dirección Territorial del Sur

Se ha aumentado el número de actos Administrativos de inicio de procesos sancionatorios ambientales con respecto a años anteriores.

6.1.4. Control al tráfico ilegal de flora y fauna.

6.1.4.1. Logros Alcanzados.

Acumulado: 239 (209 fauna, 30 flora) Operativos

Actividad 1: Patrullajes de control y vigilancia de Tráfico de fauna y Flora

Control al Tráfico de Fauna Silvestre

Con el apoyo de la Policía Nacional, el Ejército Nacional y La Fiscalía general de La Nación, durante el 2019 se realizaron 209¹ operativos control al tráfico ilegal de Fauna. El municipio en donde se realizaron más operativos con decomiso en el tercer trimestre fue Riohacha con 151, seguido por Maicao con 26.

Tabla 1. Operativos decomisos de fauna silvestre 2019

Municipio	Trimestre				Total
	I	II	III	IV*	
Albania			1	2	3
Dibulla	3	6	2	1	12
Distracción	1				1
Fonseca		1			1

¹ No se reportan estadísticas de la Territorial del Sur por falta de información.

Maicao	7	5	9	5	26
Manaure	2		2	1	5
Riohacha	34	51	45	21	151
San Juan	1	2	1		4
Tolima		1			1
Uribia	2	1	1		4
Valledupar			1		1
Total	50	67	62	30	209

Gráfico 17. Operativos decomisio de fauna silvestre año 2019

Municipio	Trimestre I	Trimestre II	Trimestre III	Trimestre IV
Valledupar	0	0	1	0
Uribia	2	1	1	0
Tolima	0	1	0	0
San Juan	1	2	1	0
Riohacha	34	51	45	21
Manaure	2	0	2	1
Maicao	7	4	9	5
Fonseca	0	1	0	0
Distracción	1	0	0	0
Dibulla	3	6	2	1
Albania	0	0	1	2



Informe de Avance de la Ejecución del Plan de Acción 2016 - 2019
31 de diciembre de 2019



Foto 5. Toma de datos de vehículo y conductor

Foto 6. Revisión de vehículos en el puesto de control

OPERATIVOS DE DECOMISO DE FLORA Y FAUNA



Foto 7. Decomiso de fauna en transporte intermunicipal

Foto 8. Decomiso de Aves mercado publico




Foto 9. Decomiso de aves

Foto 10. Decomiso de carbón



Foto 11. Decomiso de madera transportada ilegalmente

Foto 12 Madera decomisada por el ejercito

Control al Tráfico de Flora Silvestre

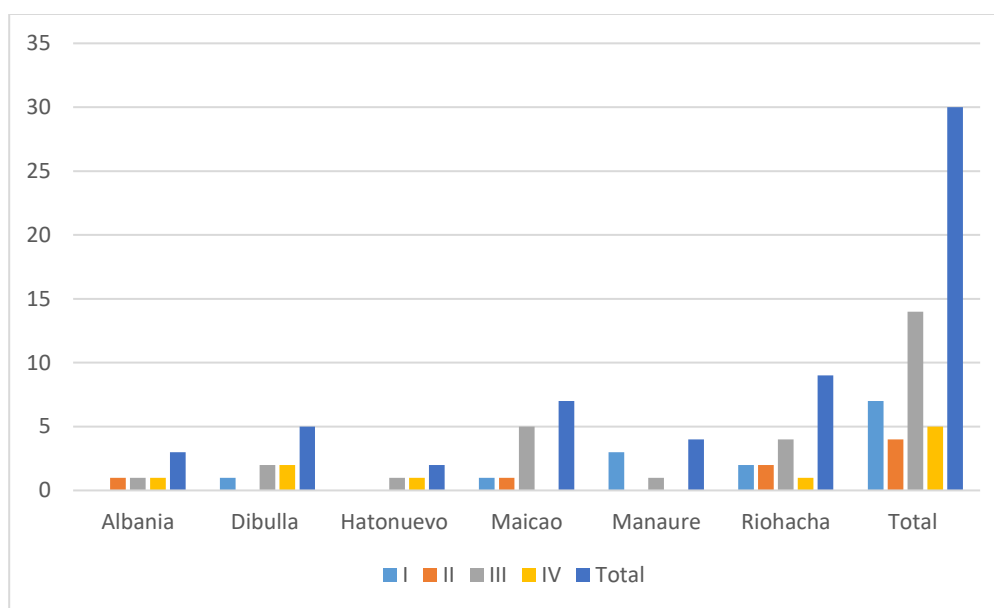
Informe de Avance de la Ejecución del Plan de Acción 2016 - 2019 31 de diciembre de 2019

Con el apoyo de la Policía Nacional, el Ejército Nacional y La Fiscalía general de La Nación, durante el año 2019 se realizaron 30² operativos control al tráfico ilegal de Flora silvestre, El municipio en donde se realizaron más operativos con decomiso en el tercer trimestre fue Riohacha con 9 seguido por Maicao con 7.

Tabla 2. Operativos decomisos de flora silvestre año 2019

Municipio	I	II	III	IV	Total
Albania		1	1	1	3
Dibulla	1		2	2	5
Hatonuevo			1	1	2
Maicao	1	1	5		7
Manaure	3		1		4
Riohacha	2	2	4	1	9
Total	7	4	14	5	30

Gráfico 2. Operativos 'decomiso de Fauna silvestre año 2019



Resultados de la Actividad de control al tráfico de Fauna y Flora

• Decomisos de Fauna

Durante el cuarto trimestre 2019 se realizaron 30 operativos de decomiso de fauna para un total de 117 animales vivos, para un acumulado anual de 753 animales decomisados o entrega voluntaria, 10 kilos de carne de tortuga y 30 huevos de iguana.

Tabla 3. Decomisos de fauna por producto año 2019

Decomisos por Grupo Taxonómico:

En el cuarto trimestre de 2019 el Grupo taxonómico más traficado fueron las aves con 92 especímenes; seguido por los pequeños mamíferos con 14 animales.

Tabla 5. Decomisos de fauna por grupo taxonómico año 2019

Grupo	Trimestre				Total
Etiquetas de fila	I	II	III	IV	Total
Aves	132	149	152	92	525
Equinodermo		1	40		41
Felinos		5			5
Pequeños Mamíferos	21	17	7	14	59
Primates	14	8	13		35
Reptiles	50	17	10	10	87

² No se reportan estadísticas de la Territorial del Sur por falta de información.

Informe de Avance de la Ejecución del Plan de Acción 2016 - 2019
31 de diciembre de 2019

Tortugas Terrestres				1	1
Total general	217	197	222	117	753



Foto 13 y 14. Aves y Pepino de mar incautados




Foto 15 y16. Aves incautadas

Volumen de Flora Decomisado por Especie

Durante el cuarto trimestre de 2019 la especie más de comisada fue el Guaimaro con 2.95 m3. El volumen acumulado de decomiso para el año es de 110,2 m3.

Tabla 6. Volumen decomiso por especie

Nombre común	I	II	III	IV	Total
Algarrobillo				0,21	0,2
Canmajon		0,1			0,1
Cañaguate				0,42	0,4
Caracolí	6,8	1,9	1,7	1,14	11,5
Ceiba amarilla	2,3	1,9			4,2
ceiba bonga			0,2		0,2
Guacamayo				0,27	0,3
Guacimo			3,0		3,0
Guaricho			0,4		0,4
Guayabito			1,5	0,71	2,2
Guayacan	0	0,4	0,1		0,5
Higueron	0,3		0,8		1,1

Informe de Avance de la Ejecución del Plan de Acción 2016 - 2019 31 de diciembre de 2019

Malambito		0,4			0,4
Mastre	0,2				0,2
Moncoro			55,0		55,0
Morito			0,9		0,9
ollita de mono				2,14	2,1
Palma amarga		0,0			0,0
Puy		0,8	1,0	1,33	3,2
Roble			9,1		9,1
Sajarito		0,4			0,4
Siete cueros			2,2		2,2
Trupillo	0	0,0	1,1		1,1
Varo Blanco				0,20	0,2
Yaguaro		4,5	2,6	1,36	8,4
Guaimaro				2,95	2,9
Total, general	9,6	10,3	79,6	10,7	110,2



Fotos 17 y 18 Evidencias de decomisos de madera



Gobernanza Forestal

Dentro del proceso de consolidación de La Gobernanza Forestal en Colombia, se realizaron las siguientes actividades:

- **Operativo de control de Flora y Fauna Silvestre, en jurisdicción de la oficina principal de Corpoguajira. Km 5 vía Riohacha - Maicao (Troncal del Caribe); entrada a Mayapo.**

OBJETIVO: Adelantar operativo de control a la movilización ilegal de Fauna y Flora Silvestre, en la jurisdicción de la oficina principal de la Corporación Autónoma Regional de La Guajira “CORPOGUAJIRA”, en el marco del proyecto de consolidación de la Gobernanza Forestal en la Región Caribe.

Informe de Avance de la Ejecución del Plan de Acción 2016 - 2019
31 de diciembre de 2019

Participantes:

NOMBRE Y APELLIDO	CARGO
Edid Yohana Lemus Viña	Profesional Ingeniero Forestal - PCGFC
Eliumat Maza Samper	Subdirector de Autoridad Ambiental - Corpoguajira
Fernando Prieto Vargas	Coordinador Grupo de ECMA - Corpoguajira
Clemente Núñez Vargas	Técnico Operativo - Corpoguajira
María Isabel Jiménez Lara	Profesional Especializado - Corpoguajira
Adriana Daza Suarez	Profesional especializado - Corpoguajira
Manuel Salvador Pinto	Técnico operativo - Corpoguajira
Mairelyn Marolyn Padilla Peñaranda	Pasante - Corpoguajira
Erick Mejía	Secretaria General (Comunicaciones) - Corpoguajira
Elkin Arturo Iglesias Chovill	Subintendente - Policía Nacional
Manuel Blanchar	Patrullero - Policía Nacional
Dany Daniel Contreras	Patrullero - Policía Nacional
Edwin Dávila Silvera	Patrullero - Policía Nacional
Nelson Rico Contreras	Patrullero - Policía Nacional
Jaime Alberto Llamas	Patrullero - Policía Nacional

Resultados

Durante la jornada u operativo se logró inspeccionar y registrar en la planilla de control un total de 114 vehículos, de diferentes tipos, tales como camiones Furgón, camionetas, buses, automóviles y camperos, sin embargo ninguno de estos vehículos presentaron productos forestales maderables, no maderables, ni de fauna silvestre. En la tabla que se muestra a continuación, se detalla el número de vehículos por tipo inspeccionados:

Tipo de Vehículo	Número de Vehículos Inspeccionado
Camión de carga	2
Camioneta de pasajeros	29
Buses Interdepartamentales	20
Automóvil de pasajeros	48
Campero Toyota	1
Busetas Van de pasajeros	6
Furgón	1
Cherokee	1
Moto	1
Busetas de pasajero	5
Total	114

En este sentido, el día 22 de agosto de 2019, se ubicó un puesto de control en el kilómetro 5, vía que conduce de Riohacha a Maicao, iniciando desde las 6:00 am hasta las 11:00 am, operativo que no registró ningún decomiso para reportar.

OTRAS ACTIVIDADES:

Solicitud de la modificación de la resolución 1909 de 2017 valor del salvoconducto, la cual establece el SUNL en línea.

Actualización de la resolución 431 de 2009, que establece la tasa por aprovechamiento forestal de arbolado urbano.

CONTROL A INDUSTRIAS Y EMPRESAS DE TRANSFORMACIÓN Y COMERCIALIZACIÓN DE PRODUCTOS FORESTALES.

Se continuó con el censo forestal en los depósitos de los Municipios del Norte del departamento de La Guajira, que incluye lo siguiente:

- Diligenció encuesta del sector Forestal, solicitada por el Ministerio De Ambiente y Desarrollo Sostenible, ENT – 5120 25/7/2019.
- Actualización de la identificación y localización del deposito
- Registro de Maquinarias y empleados
- Revisión de la papelería razón social



Informe de Avance de la Ejecución del Plan de Acción 2016 - 2019 31 de diciembre de 2019

- Realización del inventario forestal de los productos existentes
- Verificación de soportes SUNL y Guías ICA.

Dirección Territorial del Sur

En desarrollo de este proyecto durante el periodo enero a diciembre de 2019 y con el apoyo del Grupo de PQRSD, el Grupo de Gobernanza Forestal, la Policía Nacional, el Ejército Nacional y La Fiscalía General de La Nación se adelantaron un total de 131 operativos, representados en decomisos, capturas y entregas voluntarias de un número de 241 especies de fauna y 2625 kilos de carbón vegetal y 63 m3 y 108 piezas de madera. Es decir, con la incorporación del Grupo de PQRSD y el programa de Gobernanza Forestal, se han podido realizar una cantidad importante de operativos de control al tráfico ilegal de fauna y flora en el departamento, lo cual indica un avance significativo en esta actividad.

Informe de Avance de la Ejecución del Plan de Acción 2016 - 2019 31 de diciembre de 2019

Proyecto 6.2. Calidad del Aire.-

6.2.1. Control de emisiones atmosféricas de las fuentes móviles.

6.2.1.1. Logros Alcanzados.

A noviembre 30 de 2019, no se ha ejecutado ninguna campaña de control de emisiones de fuentes móviles.

Con la implementación del proyecto de fortalecimiento del SVCA (primera etapa), en el departamento de La Guajira en donde están contempladas las campañas de fuentes móviles; se realizarán actividades referentes al control y monitoreo de emisiones de fuentes móviles. El proyecto se inició el 19 de noviembre de 2019 y las campañas empezarán a mediados de diciembre.

Indicadores

Numero de campañas que fortalecen el SVCA, mediante el control de emisiones de fuentes móviles realizados: Meta 115. Logro 0

Porcentaje de vehículos revisados por la autoridad ambiental: Meta: 100; Logro 0

6.2.2. Monitoreo de la calidad del aire.

6.2.2.1. Registro de la calidad del aire en centros poblados mayores de 100000 habitantes, y corredores industriales determinado en redes de monitoreo con equipos PM10.

6.2.2.1.1. Logros Alcanzados.

A 30 de noviembre de 2019 no se ha generado información en el Sistema de Vigilancia de Calidad del Aire (SVCA). Se adquirieron unos consumibles para operar durante tres (3) meses y se calibraron los equipos del Laboratorio.

Indicadores

Registro de la calidad del aire en centros poblados mayores de 100000 habitantes, y corredores industriales determinado en redes de monitoreo con equipos PM10. Meta: 50($\mu\text{g}/\text{m}^3$). Logro: 33,6($\mu\text{g}/\text{m}^3$).

Registro de la calidad del aire en centros poblados mayores de 100000 habitantes, y corredores industriales determinado en redes de monitoreo con equipos PST. Meta: 100 Logro: 0

Número de estaciones reportadas al SISAIRE. Meta: 22. Logro: 9

Observaciones:

Desde el 12 de julio de 2019 se retomó el monitoreo en el SVCA. Con la implementación de la primera etapa del proyecto de fortalecimiento al SVCA, se espera operar cuatro (4) meses continuos.

El parámetro PST quedó excluido en la nueva norma de calidad del aire (Resolución 2254 de 2017), por lo cual se excluyó este indicador del Plan de Acción de CORPOGUAJIRA.

Número de estaciones reportadas al SISAIRE

Solo se están reportando al SISAIRE las nueve (9) estaciones de monitoreo de PM10 que hacen parte del SVCA. Con la implementación del proyecto de fortalecimiento del SVCA (primera etapa), se incrementará el número de estaciones reportadas a la plataforma SISAIRE pues se adquirirán 3 estaciones automáticas de calidad del aire y 3 estaciones meteorológicas.



PROGRAMA VII INSTITUCIONAL BUEN GOBIERNO PARA LA GESTION AMBIENTAL

Informe de Avance de la Ejecución del Plan de Acción 2016 - 2019 31 de diciembre de 2019

Programa Institucional No. 7 Buen Gobierno para la Gestión Ambiental.

Objetivo: Fortalecer y modernizar a CORPOGUAJIRA, mejorando su capacidad de administración y gestión ambiental.

Fortalecimiento de la institucionalidad, Gobernanza y Buen Gobierno
Área o Proceso
7.1. Fortalecimiento de la institucionalidad, gobernanza y buen gobierno.

7.1.1. Cumplimiento de la Gestión Misional y de Gobierno.

7.1.1.1 Logros Alcanzados.

Estrategia 1. Hacer visible, de forma sencilla y amigable, toda la contratación de las entidades a través de sus respectivas páginas web. Ley 80 de 1993 art 30, ley 1474 de 2011, artículo 2.2.5 y art. 8 del Decreto 734 de 2012, artículo 224 del Decreto 019 de 2012 (Pág. 80 manual 3,1)

- Habilitación de una sección autónoma de contratación. En la parte izquierda de la página principal de Corpoguajira se encuentra el “Menú Principal” en donde está ubicada la sección “Contratación”.
- Publicación del plan de compras. En la parte izquierda de la página principal de Corpoguajira se encuentra el “**Menú Principal**” en donde está ubicada la sección “**Planes**”, allí se encuentra el enlace “**Plan Anual de Adquisiciones**”. Está publicado el plan correspondiente al año 2019. El siguiente es el link directo: <http://corpoguajira.gov.co/wp/planes/plan-de-compras/>
- Publicación de avisos de convocatoria dentro de la sección. En la parte izquierda de la página principal de Corpoguajira se encuentra el “**Menú Principal**” en donde está ubicada la sección “**Convocatorias**”, allí se publican las convocatorias de empleos y las convocatorias a audiencias públicas de la Corporación. El siguiente es el enlace directo: <http://corpoguajira.gov.co/wp/convocatorias/>
- Enlace directo al SECOP. En la parte baja de la página principal de Corpoguajira se encuentra el enlace directo al SECOP.
- Publicación de listados de contratación. En la parte izquierda de la página principal de Corpoguajira se encuentra el “**Menú Principal**” en donde está ubicada la sección “**Contratación**”, allí se encuentra el enlace “**Relación de Contratos y Convenios**”, donde está publicado lo correspondiente al primer semestre de 2019, quedando pendiente el mes de diciembre, teniendo en cuenta que aún está vigente, cabe la pena resaltar que en el mes de enero no hubo contratación. El siguiente es el link directo: <http://corpoguajira.gov.co/wp/relacion-contratos-convenios/>

Estrategia 2. Implementar mecanismos efectivos de recepción de denuncias ciudadanas por hechos de corrupción y poner en conocimiento de las autoridades competentes cualquier acto irregular del que tengan conocimiento (Ley 1474 de 2011, artículo 73- 77 - Estatuto anticorrupción)

- Publicación del plan anticorrupción y de atención al ciudadano. En la parte izquierda de la página principal de Corpoguajira se encuentra el “**Menú Principal**” en donde está ubicada la sección “**Planes**”, allí se encuentra el enlace “**Plan Anticorrupción**”, donde está publicado el plan anticorrupción 2019. El siguiente es el link directo: <http://corpoguajira.gov.co/wp/planes/plan-anticorrupcion-y-atencion-al-ciudadano/>.

La Oficina de Control Interno realizó el seguimiento y evaluación al Plan Anticorrupción y servicio al ciudadano con corte al 31 de agosto de 2019, en sus diferentes procesos; además se realizó el seguimiento al año 2019, teniendo en cuenta que su periodicidad es cada cuatro (4) meses, así mismo hasta la fecha se han realizado 14 auditorías visible a los proyectos, contratos y convenios realizados por la Corporación (6 de Foro de Inicio, 4 de Foro de Seguimiento y 4 de Foro de Cierre). Como también realizó el informe cuatrimestral con corte a noviembre de 2019 del estado del sistema de control interno, de conformidad con lo establecido en la Ley 1474 de 2011; los cuales se encuentran publicados en la página Web de la entidad.

- Habilitación de un espacio en la web para "Denunciar Hechos de Corrupción". En la parte izquierda de la página principal de Corpoguajira se encuentra un botón denominado “PQRSD”, al dar clic se despliega el sistema integrado de servicio al cliente; el sistema solicita un correo electrónico con

Informe de Avance de la Ejecución del Plan de Acción 2016 - 2019 31 de diciembre de 2019

el fin de habilitar el botón “Crear un nuevo ticket” para diligenciar trámites, peticiones, quejas, reclamos o denuncias. El siguiente es el link directo: <http://corpoguajira.gov.co/wp/ventanilla-unica/>

Estrategia 3. Poner en marcha una estrategia permanente de rendición de cuentas que incluya, cuando menos, la realización de una audiencia pública al año sin desmedro de ejercicios adicionales de Participación Ciudadana que se promuevan; incluyendo en la rendición de cuentas los aspectos referentes a la gestión gerencial y la participación y articulación con la comunidad; a través del uso de TICS para informar a la Ciudadanía y establecer un diálogo permanente con la misma. Ley 489 de 1998 sobre la organización y funcionamiento de las entidades del orden nacional, ley 1474 de 2011. Ley 734 de 2002, CONPES 3654 de 2010, Manual único de Rendición de Cuentas del DAFP y DNP. MANUAL 3,1 Pág. 70, 77

- Realización de audiencia pública. En la parte izquierda de la página principal de Corpoguajira se encuentra el “Menú Principal” en donde está ubicada la sección “Convocatorias”, allí se publican las convocatorias a audiencias públicas de la Corporación. El siguiente es el enlace directo: <http://corpoguajira.gov.co/wp/convocatorias/>
- Publicación de informes de gestión. En la parte izquierda de la página principal de Corpoguajira se encuentra el “Menú Principal” en donde está ubicada la sección “Informes”, allí se encuentran publicado el informe del año 2019. El siguiente es el enlace directo: <http://corpoguajira.gov.co/wp/informes/>
- Habilitación de espacios en la Web alusivo a Rendición de Cuentas o Audiencias Públicas. En la parte izquierda de la página principal de Corpoguajira se encuentra el “Menú Principal” en donde está ubicada la sección “Convocatorias”, allí se publican las convocatorias a audiencias públicas de la Corporación. El siguiente es el enlace directo: <http://corpoguajira.gov.co/wp/convocatorias/>

La Audiencia Pública de Seguimiento al Plan de Acción Cuatrienal 2016-2019 “Prosperidad, Paz y Sostenibilidad” Vigencia 2018, en términos de producto, desempeño de la Corporación, en el corto y mediano plazo y su aporte al cumplimiento del Plan de Gestión Ambiental Regional - PGAR de seguimiento al plan de acción, se llevará a cabo: fecha: 25 de abril de 2019 hora: 9:00 a.m. Lugar: Casa de la Cultura del Municipio de Maicao.

La Audiencia Pública para presentar el Informe de Cierre de la Gestión del Director General de Corpoguajira correspondiente al período 2016-2019 “Prosperidad, Paz y Sostenibilidad” Vigencia 2019, en términos de producto, desempeño de la Corporación, en el corto y mediano plazo y su aporte al cumplimiento del Plan de Gestión Ambiental Regional - PGAR de seguimiento al plan de acción, se llevará a cabo:

Fecha: 20 de diciembre de 2019

Hora: 8:00 A.M.

Lugar: Auditorio de la Biblioteca Héctor Salah Zuleta

Estrategia 4. PQR. Ley 1474 de 2011, ley 1437 de 2011 CCA art. 76., decreto 019 de 2012, (Informe de peticiones, quejas y reclamos pág. 52 y 80 manual 3,1)

- Habilitación del PQR. En la parte izquierda de la página principal de Corpoguajira se encuentra un botón denominado “PQRSD”, al dar clic se despliega el formulario para crear una nueva solicitud; el sistema nombre teléfono correo electrónico, tipo de solicitud, asunto, descripción y adjuntos para diligenciar trámites, peticiones, quejas, reclamos o denuncias. El siguiente es el link directo: <http://200.21.81.36:8080/pqrs/>
- Código para hacer seguimiento a la solicitud. El sistema general un número de radicado para poder hacer el seguimiento a la solicitud PQRSD. La ruta es la misma para radicar la PQRSD. <http://200.21.81.36:8080/pqrs/>
- Mecanismo para hacer seguimiento a la solicitud. En la parte izquierda de la página principal de Corpoguajira se encuentra un botón denominado “PQRSD”, al dar clic se despliega el sistema integrado de servicio al cliente; el sistema solicita un correo electrónico con el fin de habilitar el botón “Crear un nuevo ticket” para diligenciar trámites, peticiones, quejas, reclamos o denuncias; al crear un nuevo ticket el sistema habilita un espacio con la solicitud creada, allí se puede hacer seguimiento. El siguiente es el link directo: <http://corpoguajira.gov.co/wp/ventanilla-unica/>
- Publicación de informes de PQR. En la parte izquierda de la página principal de Corpoguajira se encuentra el “Menú Principal” en donde está ubicada la sección “Informes”, allí se encuentran publicados los “Informes de PQRSD”

Informe de Avance de la Ejecución del Plan de Acción 2016 - 2019 31 de diciembre de 2019

La Oficina de Comunicaciones envió a la Oficina Gestión TICS para su publicación los informes de PQRSD y Quejas Ambientales, correspondiente al primer semestre del 2019, quedando faltando el mes de junio del mismo año, teniendo en cuenta que se publica dentro de los diez (10) días del mes de julio. El siguiente es el enlace directo: <http://corpoguajira.gov.co/wp/informes-pqrsd-2018/>
También se Implementó la Ventanilla Verde en el corregimiento de Palomino, oficina con la cual se atiende la demanda de proyectos, afectaciones y temas eco turísticos en esa parte del departamento de La Guajira.

Nivel de cumplimiento del Acuerdo de Buen Gobierno: 100%

Informe de Avance de la Ejecución del Plan de Acción 2016 - 2019 31 de diciembre de 2019

7.1.2. Transparencia, participación y servicio al ciudadano.

7.1.2.1. Satisfacción del cliente con la gestión ambiental institucional.

7.1.2.1.1. Logros Alcanzados.

Se aplicaron 114 encuestas de medición de las cuales los usuarios diligenciaron 35.

- Porcentaje de la población objetivo satisfecha con la gestión ambiental, que evidencia mejora en el desempeño institucional por parte de la Corporación: 80%. Cumplimiento: 79%.

Evidencias: Informe de Percepción y Satisfacción del Cliente Externo

Observaciones: El cálculo de la satisfacción al cliente externo se realiza trimestral y el informe con los resultados se presenta una vez concluido el trimestre sometido a consideración. El resultado de este indicador se presenta a corte 31 de diciembre de 2019.

7.1.2.2. Atención de PQRSD

7.1.2.2.1. Logros Alcanzados: Se recibió un total de 1.414 registros de los cuales se logró atención a 1.039.

7.1.2.2.2. Número de población beneficiada. 1.414 registros.

7.1.2.2.3. Ubicación geográfica beneficiados/ proyecto: Grupos de valor.

Atención Oportuna de las PQRSD: $1.039/1.414 = 73,48\%$

Evidencias: Informes de Atención a las PQRSD de y Quejas Ambientales de Enero a octubre de 2019 – Matrices de Trazabilidad PQRSD y Quejas Ambientales 2019.

Formatos de Trazabilidad del periodo referido

Observaciones: porcentaje de cumplimiento en la Atención a las PQRSD obedece al a la gestión que a 31 de octubre de 2019 se desarrolló en los procedimientos de Atención a las Quejas Ambientales, PQRSD y Requerimientos proferidos por los Entes de Control que en su conjunto conformaron 1.414 registros, de los cuales se atendieron 1.039.

7.1.2.2.4. Estrategia de acercamiento a la comunidad.

Atención a necesidades de la comunidad.

Evidencias: Actas de visita y jornada de trabajo.

Observaciones: Al 31 de octubre de 2019 se realizaron Ocho (8) jornadas de Corpoguajira más Cerca: Corregimiento de Tomarrazón, Corregimiento de Galán, Comunidad El Totumo, Comunidad de Samaria, Gecelca en el Corregimiento de Mingueo, Comunidad de Potrerito, Corregimiento de Papayal y en el Resguardo Indígena Cerrodeco, donde se buscó atender el llamado de la comunidad y conocer de primera mano las problemáticas y proyectos que afectan el área de influencia de estas poblaciones.

7.1.2.3. Ejecución del Plan de Comunicaciones

Al 31 de octubre de 2019 se han desarrollado todas las actividades contempladas en el Plan de Comunicaciones adoptado mediante Resolución No. 01123 de fecha 1 de junio de 2018.

Número de población beneficiada. Mapa de Públicos de la Corporación

Ubicación geográfica beneficiados/ proyecto: Grupos de valor.

Cumplimiento del Plan de Comunicaciones Institucional: 93,55%

Evidencias: Carpeta de seguimiento al Plan de Comunicaciones 2019 (tercer trimestre)

En la vigencia 2019 se han realizado todas las actividades programadas; sin embargo, aunque se cumplió con el 100% de las actividades planteadas, el cálculo específico en la realización de las actividades en él, de acuerdo con el cronograma refleja que al 31 de octubre de 2019 se ha ejecutado el 93,55%.

Implementación del Sistema de Responsabilidad Social

A partir de la formulación e inserción de indicador para Evaluar el cumplimiento del modelo sustentabilidad de la Corporación, se puede señalar que se han cumplido con los siguientes principios del Pacto Global:

- Apoyar y respetar la protección de los derechos humanos fundamentales, reconocidos internacionalmente, dentro de su ámbito de influencia.
- Respetar la libertad de asociación y el reconocimiento efectivo a la negociación colectiva.

Informe de Avance de la Ejecución del Plan de Acción 2016 - 2019 31 de diciembre de 2019

- Apoyar la eliminación de toda forma de trabajo forzoso o realizado bajo coacción.
- Apoyar la abolición efectiva del trabajo infantil.
- Apoyar la abolición de las prácticas de discriminación en empleo y ocupación.
- Apoyar un enfoque de precaución respecto a los desafíos del medio ambiente.
- Apoyar iniciativas que promuevan una mayor responsabilidad ambiental.
- Favorecer el desarrollo y difusión de tecnologías respetuosas con el medio ambiente.
- Trabajar contra la corrupción en todas sus formas, incluidas extorsión y soborno.

Evaluar el cumplimiento del modelo sustentabilidad de la Corporación. 90%

Evidencias: Reporte COE Vigente.

Observaciones: Al 31 de octubre de 2019 se cumplió con los 10 principios de Pacto Global.

Control Interno

Nivel de cumplimiento del Plan de Mejoramiento de la Contraloría General de La República.

Logros Alcanzados.

- Se realizó seguimiento al Plan de Mejoramiento correspondiente a las auditorías realizadas por la Contraloría General de la República incluyendo las auditorías especiales.
- La evaluación se realizó con corte a 30 de septiembre de 2019, mostrando un cumplimiento del 66,48% y avance del 15,83% de conformidad con lo preceptuado en la Directiva 008 de 2003, el cual fue reportado a través del Sistema de Rendición de la Cuenta e Informes SIRECI, tal como lo estipula la Resolución Orgánica # 7350 de 2013.
- En relación con el informe presentado por la Contraloría General de la República respecto a la Auditoría vigencia 2018, arrojó como resultado en la auditoría un **Nivel de Riesgo Medio**.
- La política de riesgo es conocida y aplicada por todos los procesos. Se cuenta con mapas de riesgos por procesos y el institucional, lo que facilita la gestión de sus riesgos.

Fenecimiento de la Cuenta, por parte de la CGR con fundamento en la opinión contable y Presupuestal el ente de control FENECE la cuenta fiscal de CORPOGUAJIRA, vigencia fiscal 2018

Número de población beneficiada: 114 funcionarios.

Ubicación geográfica beneficiados/ proyecto: Corpoguajira.

Nivel de cumplimiento del plan de mejoramiento de la Contraloría General de la República.

Meta. 95% Meta alcanzada: 84,84%

Evidencias:

- Matriz de cumplimiento de avance del Plan de Mejoramiento con corte a 30 de junio de 2019.
- La Directiva 08 de 2003 el trimestre Enero a junio de 2019

Nota: No se evidencia avance muy bajo del 13.74%

Número de población beneficiada: 114 funcionarios

Ubicación geográfica beneficiados/ proyecto: Corpoguajira

Nivel de calificación del riesgo de la entidad según la Contraloría General de la República.

En relación al informe presentado por la Contraloría General de la República respecto a la vigencia 2016, arrojó como resultado en la auditoría un **Nivel de Riesgo Medio**.

La política de riesgo es conocida y aplicada por todos los procesos. Se cuenta con mapas de riesgos por procesos y el institucional, lo que facilita la gestión de sus riesgos.

Número de población beneficiada: 110 funcionarios.

Ubicación geográfica beneficiados/ proyecto: Corpoguajira.

Nivel de calificación del riesgo de la entidad según República. La Contraloría General de La República.

Meta: 7 Meta alcanzada: 5

Evidencias:

- No se evidencia avance en el semestre se mantiene el cumplimiento y avance con corte a 30 de Diciembre de 2018.
- Guía de auditoría expedida por la CGR.

Informe de Avance de la Ejecución del Plan de Acción 2016 - 2019 31 de diciembre de 2019

Sistema Integrado de Gestión

La Evaluación Anual del Sistema de Control Interno vigencia 2018 se realiza a través del aplicativo FURAG Versión 2 expedido por el Departamento Administrativo de la Función Pública vigencia 2018, conforme a la Circular No. 100-22 de 2016

Número de población beneficiada: 114 funcionarios.

Ubicación geográfica beneficiados/ proyecto: Corpoguajira.

Calificación del Sistema de Control Interno por DAFP: 84,5%

Evidencias:

Evaluación del Sistema de Control Interno 2018 por parte del DAFP (Ver resultados FURAG)

Calificación del Sistema de Gestión de Calidad por DAFP: 84,5%

Corpoguajira ocupó el Tercer lugar en el Sistema de Control Interno dentro de las 33 Corporaciones Autónomas Regionales del país. Informe de reporte emitido por el DAFP (Ver resultados FURAG.)

Cumplimiento del Programa de Auditorías Internas.

- Se aprobó el Programa y Plan de Auditoria del Sistema Integrado de Gestión, vigencia 2019.
- Se llevaron a cabo seguimientos y auditorías internas de gestión que a continuación se detallan:
- Auditoria Evaluación de las PQRSD con corte a 30 diciembre de 2018.
- Auditoría de cumplimiento al Plan de Acción (Evaluación por Dependencia), correspondiente al periodo Enero a Diciembre de 2018.
- Auditoria de seguimiento al cumplimiento del Plan de Mejoramiento suscrito con la CGR que incluye todas las auditorias especiales.
- Auditoria de Austeridad del Gasto Público, periodo Octubre a Diciembre de 2018.
- Auditoria de Evaluación al Sistema de Control Interno Contable Vigencia 2018.
- Auditoria- de seguimiento al Sistema Único de Gestión e Información Litigiosa del Estado " E-KOGUI". Decreto 4085 del 2011 Artículo 6 Numeral 2, Decreto 1069 de 2015 Artículo 2.2.3.4.1.5, con corte a diciembre de 2018.
- Auditoria de verificación - Derecho de Autor.
- Auditoría de Gestión Financiera y Gestión Contractual - Combustible.
- Auditoria Gestión Contractual.
- Auditoria Salvoconducto Único Nacional.
- Auditoria Sistema Integrado de Gestión.
- Auditoria de Austeridad del Gasto.
- Auditoria de Evaluación de las PQRSD.
- Auditoria de Cumplimiento del Plan de Mejoramiento.
- Auditoria Tablero de Control.
- Plan Anticorrupción y Atención al Ciudadano.
- Auditoria- E_kogui
- Auditoria Sistema de Gestión Ambiental
- Auditoria Gestión Contractual.
- Auditoria Gestión Administrativa y Financiera SIIF

Evaluación de las Auditorías Visibles.

- Foro inicial y de cierre de los contratos No. 093 de 2017 y 106 de 2018.
- Foro inicial del contrato 106 de 2019.
- Foro de cierre contrato 0122 --2015 del 12 de enero de 2019.
- Foro Inicial contrato 0061 - 2018 del 28-Nov-18.
- Foro de seguimiento contrato 0106 de 2018 del 01 de marzo de 2019.
- Foro de cierre contrato 093 de 2017 de 01 de marzo de 2019.
- Foro de Seguimiento Contrato 106 de 2018 "Implementación de Estrategias Integrales de Admón., seguimiento y monitoreo de los ecosistemas.
- Foro de Cierre Contrato 093 de 2017 "Rehabilitación de las coberturas vegetales para el restablecimiento de la estructura y funcionabilidad en la RFP Manantial de Cañaverale.
- Foro Inicial de Socialización Contrato 106 de 2018 "Implementación de Estrategias Integrales de Admón., seguimiento y monitoreo de los ecosistemas.

Informe de Avance de la Ejecución del Plan de Acción 2016 - 2019 31 de diciembre de 2019

- Foro inicial contrato 0061 de 2019 "Construcción de obras de protección en el río cargabarros sectores los totumitos.

Auditorías Aperturadas por La Contraloría General de la República Año 2019

Auditoría Financiera.

Auditorías Especiales:

- Auditoria de Desempeño Gestión del Sistema Nacional de Áreas Protegidas.
- Auditoria de Desempeño Política Nacional de Humedales Interiores de Colombia.
- Auditoria de Cumplimiento a las Autoridades Ambientales ANLA y CARS - PAS Ambiental. Vigencia 2017.
- Auditoria de Desempeño a la Política para la Gestión de Residuos Sólidos en Colombia. Vigencia 2014-2018.
- Auditoria Especial de Fiscalización a los Proyectos Financiados con Recursos del Sistema General de Regalías. 2018.

Gestión del Talento Humano

Evaluación del Desempeño Laboral:

- Designación de los funcionarios que conforman las comisiones evaluadoras del desempeño laboral para los empleados públicos de carrera administrativa.
- Acompañamiento al proceso de evaluación a los funcionarios de carrera administrativa para el periodo 2018 – 2019.
- Asesoría y acompañamiento en las concertaciones de compromisos laborales y comportamentales para el periodo 2019-2020 desde las directrices del Acuerdo 617 de 2018.
- La entidad tiene a todos sus funcionarios de carrera administrativa y en periodo de prueba en el aplicativo SEDEL de la Comisión Nacional del Servicio Civil.
- Se realizó con la oportunidad establecida en la normatividad la evaluación del periodo de prueba de los funcionarios que ocuparon el primer lugar de los empleos ofertados en la convocatoria 435 de 2016.
- Se adoptó por acto administrativo la evaluación del rendimiento laboral de los funcionarios de Libre Nombramiento y Remoción no gerentes públicos.
- Se realizó la evaluación 2018 y la concertación 2019 de los acuerdos de gestión del nivel directivo de la corporación.
- En el mes de Julio se realizó la evaluación de los acuerdos de gestión de la Alta Dirección, así como las evaluaciones semestrales de los funcionarios en provisionalidad.
- Se realizó entrenamiento a los evaluadores y evaluados en el uso del aplicativo SEDEL en lo referente a la evaluación semestral.
- Se llevó el proceso de evaluación del desempeño laboral a los servidores públicos de Carrera Administrativa en el mes de agosto en el aplicativo SEDEL.
- Se elaboró el informe ejecutivo a la Dirección General sobre los resultados parciales del desempeño laboral de los funcionarios de Carrera Administrativa.

Población Beneficiada: 117 funcionarios

Ubicación Geográfica Beneficiados: Corpoguajira

Oportunidad en la Concertación y evaluación del desempeño Laboral en los Diferentes tipos:
Meta propuesta: 100% **Logro:** 100%

Evidencias: Evaluaciones del desempeño laboral, Informe a la Dirección General y Concertaciones para el periodo vigente según el tipo de nombramiento de los funcionarios.

Plan de Capacitación:

- Identificación de las necesidades de capacitación individual de los funcionarios de Carrera Administrativa y Libre Nombramiento y Remoción.
- Identificación de las necesidades de capacitación por áreas de trabajo de la corporación.
- Elaboración del Plan Institucional de Capacitación para la vigencia 2019, el cual se adoptó a través de la resolución No 220 del 31 de Enero de 2019.
- Atención de las necesidades de capacitación.

Informe de Avance de la Ejecución del Plan de Acción 2016 - 2019 31 de diciembre de 2019

- Aplicación de las encuestas de medición del impacto de las capacitaciones en los plazos acordados para tal fin.
- Realización de las Jornadas de Re-Inducción 2019.

Cumplimiento del Plan de Capacitación: Meta propuesta: 95%, Logro: 81%

Evidencias: Formato de control de capacitación, Encuesta de evaluación capacitación y Formato ruta de inducción institucional.

Población Beneficiada: 117 funcionarios

Ubicación Geográfica Beneficiados: Corpoguajira

Plan de Bienestar Social e Incentivos Laborales:

- Identificación de las necesidades de bienestar social a cada uno de los funcionarios de la entidad.
- Elaboración del Programa de Bienestar Social e incentivos para la vigencia 2019, el cual se adoptó a través de la resolución No 160 de 2019.
- Elaboración del Programa de Bienestar Social e incentivos para la vigencia 2019, el cual se adoptó a través de la resolución No 160 de 2019.
- Celebración del día de la mujer y el hombre.
- Taller de Trabajo en Equipo en las áreas: Dirección Territorial, Oficina Asesora de Planeación y el Grupo de Seguimiento en el marco de la estrategia “Lo Primero es nuestra Gente”.
- Taller con el Grupo de Pre pensionados de la Corporación.
- Elección y conformación del Comité de Convivencia de para el periodo 2019 – 2021.
- En el marco de promover la vida en familia de los servidores públicos de la entidad se adelantaron acciones como: Caminata Ecológica, Ciclo Paseo y la tarde de cine.
- Celebración de fechas especiales como el día de la secretaria y el día nacional del niño y la niña.
- Se desarrollaron acciones dentro del plan de adaptación al cambio, en las cuales los pre pensionados de la entidad, participaron en el taller en Trabajo en Equipo y Liderazgo, así como su asistencia a la integración acordada con ellos en el mes de mayo.
- Un grupo de 18 funcionarios recibieron reconocimiento público en el día Nacional del Servidor Público, dando cumplimiento a lo estipulado en el Plan de Incentivos de la entidad.
- En referencia a la difusión y sensibilización del Código de Integridad se ha desarrollado actividades lúdicas entorno a los principios de diligencia y Justicia.
- En cuanto a la Campaña **Corpoguajira Soy yo**, los aspectos resaltados son la creación de hábitos de vida saludable, el fortalecimiento de la cultura de la sostenibilidad y los aspectos ligados al direccionamiento estratégico.
- La estrategia **“Lo Primero es Nuestra Gente”** abordó temas referentes al fortalecimiento de las relaciones interpersonales y el trabajo en equipo. En las fotografías 1 y 2 se presentan evidencias de lo antes descrito.



Foto 1 y 2. Actividades de Bienestar social e incentivos laborales



Fuente: Corpoguajira



- Celebración del día de los pensionados de la Corporación.

Informe de Avance de la Ejecución del Plan de Acción 2016 - 2019 31 de diciembre de 2019

- Realización de eventos de celebración del mes de Amor y la Amistad, como estrategia para fortalecer las relaciones interpersonales.
- Curso de Cocina.
- Campeonato de Juegos de Mesas en la Dirección Territorial.
- Caminata ecológica en la Dirección Territorial.
- Campeonato Interno de Tenis de Mesa 2019.

Población Beneficiada: 117 funcionarios

Ubicación Geográfica Beneficiados: Corpoguajira

Cumplimiento del Plan de Bienestar Laboral e Incentivos: Meta propuesta: 100%, Logro: 100%

Evidencias: Listado de asistencia y Piezas gráficas de la campaña Corpoguajira soy yo.

Seguridad y Salud en el Trabajo.

- Plan de Trabajo de Seguridad y Salud en el Trabajo adoptado a través de la Resolución No 148 del 25 de Enero de 2019.
- Ajuste del Plan de Trabajo de SST articulado con las acciones de la ARL Positiva, adoptado a través de la Resolución No 669 del 18 de Marzo de 2019.
- Campaña de Cero Accidentes.
- Capacitación del Comité de Convivencia Laboral.
- Jornada de Salud en la Dirección Territorial.
- Inspecciones de seguridad en las áreas: Dirección Territorial, Autoridad Ambiental, Gestión Ambiental y Laboratorio.
- Revisión de las condiciones ergonómicas en los puestos de trabajo en la Dirección Territorial.
- Taller de estilo de vida saludable.
- Reuniones mensuales de los Comités Paritarios de Seguridad y Salud en el Trabajo (Riohacha – Fonseca).
- Realización de exámenes médicos de ingreso y egreso.
- Realización de jornadas deportivas para impulsar la creación de hábitos saludables, en tal sentido se desarrollaron las jornadas de Baloncesto, Microfútbol y ciclismo.
- Se inició el programa “Corpoguajira en Movimiento”, en la cual se trabaja el fortalecimiento de las condiciones físicas de los colaboradores de la entidad y disminuir los riesgos cardiovasculares.
- Se realizaron talleres para la prevención por movimientos repetitivos, así como la socialización de los derechos y deberes frente al sistema General de Riesgos laborales.
- Celebración del Día de la Seguridad y Salud en el Trabajo donde se brindó un espacio para la creación de la cultura de la prevención.
- Se dio a conocer las labores y funciones del Comité de Convivencia Laboral y la atención de situaciones de Acoso Laboral.
- Se realizó capacitación de la Brigada de Emergencia en temas relacionados con primeros auxilios, evacuación y manejo de sustancias químicas, productos peligrosos y atención de derrames.
- Jornada de toma de tensión arterial.
- Capacitación en manejo defensivo y seguridad vial.
- Taller de prevención de enfermedades por movimientos repetitivos en la Dirección territorial.
- Jornadas de acondicionamiento físico – Corpoguajira en Movimiento.
- Simulacro de incidencias ambientales en la sede de Laboratorio y Principal.
- Inspección de seguridad en las áreas de Educación Ambiental, Financiera y Auditorio.
- Entrenamiento en pausas activas en la Dirección Territorial.
- Elecciones de los Comités Paritarios de Seguridad y Salud en el Trabajo de la sede Principal y Dirección Territorial.
- Capacitación a los integrantes de los Comités Paritarios de Seguridad y Salud en Trabajo.

Población Beneficiada: 117 funcionarios

Ubicación Geográfica Beneficiados: Corpoguajira

Implementación del Sistema de Gestión de Seguridad y Salud en el trabajo: Meta propuesta: 100%, Logro: 70%

Evidencias: Lista de asistencia, Fotografías, Formatos de inspección y Programación de exámenes médicos.

Informe de Avance de la Ejecución del Plan de Acción 2016 - 2019 31 de diciembre de 2019

Sistema de Información y Gestión del Empleo Público, SIGEP.

- Validado y aprobado a los servidores públicos y supernumerarios en el aplicativo, hoja de vida.
- Se cumplió con la actualización de la declaración de Bienes y Rentas 2018 por parte de los funcionarios de la corporación.
- Se realizó auditoria al aplicativo SIGEP contando con todos los funcionarios actualizados.

Población Beneficiada: 117 funcionarios

Ubicación Geográfica Beneficiados: Corpoguajira

Estado de Implementación del SIGEP: Meta propuesta: 100%, **Logro:** 100%

Evidencias: Reporte del aplicativo SIGEP.

Calificación del Clima Laboral:

Se realizó en el mes de junio la medición del clima organizacional, aplicando una encuesta a 100 servidores públicos.

Población Beneficiada: 117 funcionarios

Ubicación Geográfica Beneficiados: Corpoguajira

Calificación del Clima Laboral: Meta propuesta: 90%, **Logro:** 92%

Evidencias: Informe y socialización por las áreas de trabajo

7.1.2. Gestión Administrativa y Financiera.

Plan Anual de Adquisiciones: 35,78 % del valor del Plan Anual de Adquisiciones.

Evidencias: Relación del PAA con los números de contratos adjudicados.

Cumplimiento del Programa de Mantenimiento General: 49%

Evidencias: Contrato No. 0059 de 2018 (INDIESCO); Mantenimiento Preventivo de Movistar, Contrato No. 0112 del 20-12-18.

Compra, consumo o uso de productos ecológicos y/o biodegradables

51,29% de cumplimiento

Evidencias: Los insumos de Aseo y Cafetería recibidos y disponibles para su uso.

Recaudo de recursos de tasa de uso de agua

Se ha recaudado 65% de lo facturado en la vigencia 2019

Porcentaje de recursos recaudados con referencia a recursos facturados por concepto de tasa de uso de agua: Meta 70%. Logro 65%

Evidencias: Informe de cartera a 30 de Diciembre de 2019

Recaudo de recursos por concepto de tasa retributiva

Se ha recaudado el 62% de lo facturado en la vigencia 2019

Porcentaje de recursos recaudados con referencia a recursos facturados por concepto de tasa retributiva. Meta 70%. Logro: 62%

Evidencias: Informe de cartera a 30 de Diciembre de 2019

Presupuesto de ingresos y gastos

Se ha puesto en marcha una estrategia agresiva para aumentar los recaudos de recursos propios por servicios Ambientales a través de la empresa Data crédito que ha permitido en primer lugar identificar y confirmar la ubicación de los diferentes usuarios para poder mediante oficios realizar gestiones de cobros.

Indicadores:

Participación del presupuesto de Inversión en el total del Presupuesto: Meta: 70%. Logro: 87%

Evidencias: Informes de Ejecución Presupuestal de Gastos a 30/09/2019

Porcentaje de recaudo de recursos propios: Meta: 100%. Logro: 68,23%

Informe de Avance de la Ejecución del Plan de Acción 2016 - 2019
31 de diciembre de 2019

Evidencias: Informes de Ejecución Presupuestal de Gastos a 30/09/2019

Porcentaje de ejecución presupuestal de ingresos: Meta: 95%. Logro: 90,64%
Evidencias: Informes de Ejecución Presupuestal de Gastos a 30/09/2019

Porcentaje de ejecución total del presupuesto de inversión: Meta: 95%. Logro: 51,07%
Evidencias: Informes de Ejecución Presupuestal de Gastos a 30/09/2019

Porcentaje de ejecución total del presupuesto de gastos: Meta: 95%. Logro: 53,25%
Evidencias: Informes de Ejecución Presupuestal de Gastos a 30/09/2019

Asistencia técnica a municipios para la gestión y fortalecimiento del recaudo de la sobretasa ambiental.

Gestión Jurídica

Jurisdicción Coactiva: Se hicieron los trámites para hacer un buen recaudo de cartera alcanzando un logro del 7%.

Publicación en Colombia Compra Eficiente CCE

Los logros alcanzados son de 100%, ya que se logró la publicación de todos los procesos en esta vigencia

Atención de Procesos Judiciales: Cada proceso llevado en contra y a favor de la entidad es vigilado en su totalidad atendiendo cada uno de los trámites alcanzando así un 100%

En el área se Gestión Jurídica, se adelantan procesos judiciales para el cobro y recaudo por concepto de sobretasa ambiental a los diferentes municipios del Departamento de La Guajira, se puede evidenciar que de los 60 procesos adelantados, 2 ya están en estado terminado, 2 tienen sentencia favorable y 56 se encuentran en trámite. En la Tabla 16 se presenta el detalle de los procesos en trámite.

Los procesos en contra y a favor de la Corporación relacionados de las siguientes maneras:

Procesos en Trámite	51
Procesos Terminados	9
Sentencias Favorables	4
Sentencias Desfavorables	5

- **Procesos que se encuentran en trámite:** Relacionados a continuación y en total son 51:

Informe de Avance de la Ejecución del Plan de Acción 2016 - 2019
31 de diciembre de 2019

Tabla 16. Procesos judiciales cobro y recaudo por concepto de sobre tasa ambiental				
N° Radicado	Juzgados	Demandante	Demandado	Acción
2014-00184	Tribunal Contencioso Administrativo De La Guajira	Diego Cataño Muriel	Corpoguajira	Contractual
2016-00018	Tribunal Contencioso Administrativo De La Guajira	María Elizabeth López Pulgarin	Corpoguajira	Acción Popular
2015-00022	Consejo De Estado	Francisco Javier Muñoz Castaño	Corpoguajira	Nulidad por Inconstitucionalidad
2015-00927	Tribunal Administrativo De Cundinamarca	Carmen Leonor Romero Epiayu y Otros	Corpoguajira	Acción de Grupo
2016-00067	Consejo De Estado	Corpoguajira	Ana Cecilia Castillo Parody	Acción de Repetición
2016-00069	Consejo De Estado	Corpoguajira	Ana Cecilia Castillo Parody	Acción de Repetición
2016-00070	Consejo De Estado	Corpoguajira	Arcesio José Romero Pérez	Acción de Repetición
2016-00068	Consejo De Estado	Corpoguajira	Arcesio Josu Romero Pérez	Acción de Repetición
2016-00357	Juzgado Tercero Administrativo Oral Del Circuito Judicial De Riohacha	Álvaro López Y Otros	Corpoguajira	Acción Popular
2016-00128	Tribunal Contencioso Administrativo De La Guajira	Procuraduría	Corpoguajira	Acción Popular
2016-00161	Consejo De Estado	Henry Redondo Gámez	Corpoguajira	Nulidad Simple
2017-00296	Tribunal Contencioso Administrativo De La Guajira	ASAA	Corpoguajira	Nulidad y Restablecimiento del Derecho
2017-00308	Tribunal Contencioso Administrativo De La Guajira	ASAA	Corpoguajira	Nulidad y Restablecimiento del Derecho
2018-00006	Tribunal Contencioso Administrativo De La Guajira	ASAA	Corpoguajira	Nulidad Y Restablecimiento Del Derecho
2009-00823	Juzgado Tercero Administrativo De Manizales	Juan Londoño Jaramillo	Corpoguajira	Acción Popular
2011-00024	Juzgado Laboral del Circuito De San Juan Del Cesar	María Victoria Rodríguez Campis	Corpoguajira	Jurisdicción Ordinaria Laboral
2013-0002	Juzgado Segundo Administrativo del Circuito Judicial de Riohacha	Corpoguajira	José Rubén Fonseca	Acción de Repetición y Llamamiento a Garantías
2015-00075	Tribunal Contencioso Administrativo de La Guajira	Hugues Lacouture-Procurador 12 Judicial II Agrario y Ambiental	Corpoguajira	Popular
2015-00171	Consejo De Estado	Henry Redondo Gámez	Corpoguajira	Nulidad por Inconstitucionalidad
2015-00265	Juzgado Primero Administrativo Mixto Del Circuito De Riohacha	Wilfrido Montes Lopesierra	Corpoguajira	Ejecutivo
2017-00154	Juzgado Primero Administrativo Mixto del Circuito de Riohacha	Betsy Cotes Soto	Corpoguajira	Administrativa Reparación Directa
2017-00258	Juzgado Segundo Administrativo Mixto De Riohacha	C.I GRODCO S.A	Corpoguajira	Administrativa NRD
2007-00326	Tribunal Contencioso Administrativo de La Guajira	Hugues Rafael Fonseca Pérez	Corpoguajira	Administrativa Reparación Directa
2007-00138	Tribunal Contencioso Administrativo de La Guajira	Camilo José David Hoyos	Corpoguajira	Administrativa Nulidad
2018-00329	Consejo De Estado	Yolanda Gámez Urueña	Corpoguajira	Nulidad Simple
2018-00215-00	Juzgado Tercero Administrativo Oral Del Circuito Judicial De Riohacha	Corpoguajira	Distrito Riohacha, Departamento De La Guajira Y Otros	Acción Popular
2018-00125-00	Tribunal Contencioso Administrativo De La Guajira	Procurador 12 Judicial III Agrario Y Ambiental	Corpoguajira	Acción Popular
2017-00322	Juzgado Tercero Administrativo Oral Del Circuito Judicial De Riohacha	Defensoría Del Pueblo	Corpoguajira	Acción Popular

Informe de Avance de la Ejecución del Plan de Acción 2016 - 2019
31 de diciembre de 2019

Nº Radicado	Juzgados	Demandante	Demandado	Acción
2012-00133	Juzgado Segundo Administrativo Oral de Riohacha	Municipio de La Jagua del Pilar	Corpoguajira	Conciliación Prejudicial-Ejecutivo
2015-00114	Juzgado Primero Administrativo Mixto del Circuito de Riohacha	Wilfrido Montes Lopesierra	Corpoguajira	Ejecutivo
2013-00039	Tribunal Contencioso Administrativo de La Guajira	LIBERTY SEGUROS S.A	Corpoguajira	Contractual
2017-00377	Juzgado Primero Administrativo Mixto del Circuito de Riohacha	Argenida Beatriz Pérez Prada	Corpoguajira	Reparación Directa
2011-00406	Juzgado Tercero Administrativo En Descongestión Del Circuito Judicial De Riohacha	José Ramón Muñiz Sierra	Corpoguajira	Contenciosa Nulidad y Restablecimiento del Derecho
2008-00422	Juzgado Tercero Administrativo en Descongestión del Circuito Judicial de Riohacha	Silvia Mercedes Ospino	Corpoguajira	Contenciosa Nulidad y Restablecimiento del Derecho
2011-00037	Juzgado Tercero Administrativo en Descongestión del Circuito Judicial de Riohacha	Hugues Rafael Fonseca	Corpoguajira	Contenciosa Reparación Directa
2011-00097	Tribunal Administrativo ante lo Contencioso	Defensoría Del Pueblo	Corpoguajira	Acción Popular
2013-00292-00	Juzgado Segundo Administrativo Oral de Riohacha	Hugues Rafael Quintero Ramos	Corpoguajira	Nulidad y Restablecimiento del Derecho
2010-00231	Consejo de Estado	David Hoyos Camilo José Sintrambiente	Corpoguajira	Contenciosa Simple Nulidad
2012-00029	Tribunal Administrativo Contencioso Administrativo de La Guajira	Corpoguajira	Sociedad Liberty Seguros S.A	Ejecutivo
2011-00006	Tribunal Contencioso Administrativo de La Guajira	Edwin Cera Redondo	Corpoguajira	Nulidad y Restablecimiento del Derecho
2012-00059	Tribunal Contencioso Administrativo de La Guajira	ACUAVALLE	Corpoguajira	Contractual
2014-00057	Tribunal Contencioso Administrativo de La Guajira	Corpoguajira	La Universidad de La Guajira	Nulidad y Restablecimiento del Derecho
2019-00089-00	Juzgado Tercero Administrativo Oral del Circuito Judicial de Riohacha	Procurador 12 Judicial II Agrario y Ambiental	Corpoguajira	Acción Popular
2014-00195	Tribunal Contencioso Administrativo de La Guajira	Ana Elvira Díaz Y Otros	Corpoguajira	Reparación Directa
2013-00172-00	Tribunal Contencioso Administrativo de La Guajira	Elida Teotiste Villar Redondo	Corpoguajira	Acción de Grupo
2013-00107-00	Tribunal Contencioso Administrativo de La Guajira	INTERASEO S.A. E.S.P	Corpoguajira	Nulidad y Restablecimiento del Derecho
2017-00055	Juzgado Segundo Administrativo Mixto de Riohacha	Leodegar Lorenzo Tercero Roys Cotes	Corpoguajira	Nulidad y Restablecimiento del Derecho
2017-00228-00	Juzgado Sesenta y Cinco Administrativo del Circuito de Riohacha	Álvaro Fajardo Epinayu	Corpoguajira	Reparación Directa
2019-00132-00	Juzgado Tercero Administrativo Oral del Circuito Judicial de Riohacha	Consortio Pro Manantial de Cañaverale	Corpoguajira	Ejecutivo
2019-00107-00	Consejo de Estado	Colectivo José Alvear Restrepo y Otros	Corpoguajira	Nulidad
2016-00562-00	Juzgado Laboral del Circuito de San Juan del Cesar	Corpoguajira	Alirio Arciniegas Molina	Ordinario Laboral

Fuente: Informe, 30 de Diciembre 2019.

Procesos Terminados:

En la tabla 17, se evidencia la gestión y el detalle de los procesos en estado terminado y los procesos con fallo a favor. En total fueron tres (9), cuatro (4) sentencias favorables y cinco (5) desfavorable.

Informe de Avance de la Ejecución del Plan de Acción 2016 - 2019
31 de diciembre de 2019

Tabla 17. Procesos terminados

N° Radicado	Juzgados	Demandante	Acción	Fallo
2008-00313	Tribunal Contencioso Administrativo de La Guajira	Luis Alberto Guerra López	Contenciosa Contractual	A Favor
2013-000187	Juzgado Primero Administrativo Oral del Circuito de Riohacha	Marlon Orozco Molina	Nulidad y Restablecimiento del Derecho	A Favor
2016-00042-00	Consejo de Estado	Dairis Liliana García Jiménez	Nulidad	A Favor
2019-00144-00	Juzgado Tercero Administrativo Oral del Circuito Judicial de Riohacha	Procurador 91 Judicial I Administrativo	Acción de Cumplimiento	A Favor
2015-00053	Tribunal Contencioso Administrativo de La Guajira	Procuraduría	Acción Popular	En Contra
2015-00034	Juzgado Segundo Laboral Del Circuito De Riohacha	Osvaldo Antonio Padilla Guevara	Ordinario Laboral	En Contra
2010-0010	Juzgado Primero Administrativo Mixto del Circuito de Riohacha	EPM	Ejecutivo	En Contra
2016-00834-00	Juzgado Tercero Administrativo del Circuito de Riohacha	Javier Fragoso Daza	Ejecutivo	En Contra
2010-00549	Juzgado Segundo Administrativo del Circuito Judicial de Riohacha	Corpoguajira en Contra de Ana Cecilia Castillo Parodi	Acción de Repetición y Llamamiento a Garantías	En Contra

Fuente: Informe a 30 de Diciembre de 2019.

Finalmente, en las Tablas 18,19, 20, 21 y 22 se detallan los procesos de contratación directa, de mínima cuantía, celebrados durante el tercer trimestre de la vigencia 2019 en la Entidad, con el objeto de dar cumplimiento a cada uno de los objetivos y metas definidos en el Plan de acción 2016-2019.

Tabla 18. Detalle procesos modalidad contratación Directa

Contratación Directa						
# Proceso	Fecha de Entrada	Fecha de Salida	Tiempo	Objeto	Valor	Supervisor
PS0001-19	Enero 28 2019	Febrero 01 2019	4 días	Prestación de servicios profesionales como revisor fiscal de la corporación autónoma regional de la guajira - Corpoguajira, de conformidad con los estatutos de la entidad (acuerdo asamblea corporativa no. 003 del 4 de agosto de 2014)	\$ 99.373.920	Zoraida Salcedo Mendoza
PS0002-19	Febrero 08 2019	Febrero 11 2019	3 días	Prestación de servicios profesionales de apoyo a la gestión en el trámite de los distintos procesos de jurisdicción coactiva y demás procedimientos de orden legal que en cumplimiento de sus funciones adelanta la oficina asesora jurídica de la corporación autónoma regional de la guajira	\$ 10.000.000	Armando Nicolás Pabón Gómez
PS0003-19	Febrero 08 2019	Febrero 11 2019	3 días	Prestación de servicios profesionales especializados en derecho para el fortalecimiento de la corporación autónoma regional de la guajira "Corpoguajira", en aspectos legales relacionados con el trámite y seguimiento de los diferentes procesos contractuales, en todas sus modalidades, financiados con recursos del sistema general de regalías - SGR y otras fuentes	\$ 20.000.000	Armando Nicolás Pabón Gómez
PS0004-19	Febrero 08 2019	Febrero 11 2019	3 días	Prestación de servicios profesionales especializados en derecho para el apoyo y fortalecimiento del proceso de gestión contractual en sus distintas etapas, en todas sus modalidades al igual que las diferentes actuaciones que desarrolla la oficina asesora jurídica de la corporación autónoma regional de la guajira - Corpoguajira	\$ 20.000.000	Armando Nicolás Pabón Gómez

Informe de Avance de la Ejecución del Plan de Acción 2016 - 2019
31 de diciembre de 2019

Contratación Directa						
# Proceso	Fecha de Entrada	Fecha de Salida	Tiempo	Objeto	Valor	Supervisor
PS0005-19	Febrero 08 2019	Febrero 13 2019	5 días	Prestación de servicios profesionales especializados en derecho para la revisión, asesoría, proyección y acompañamiento dentro proyecto de licencia ambiental para el proyecto "parque eólico el ahumado" presentado por la empresa eólica SAS y otros permisos, y/o autorizaciones ambientales que se presenten durante el termino del contrato	\$ 11.531.558	Jelkin Jair Barrios Redondo
PS0006-19	Febrero 08 2019	Febrero 13 2019	5 días	Prestación de servicios profesionales en calidad de geólogo, como apoyo a la subdirección de autoridad ambiental y al grupo de evaluación, control y monitoreo ambiental, en la atención de solicitudes de permisos de exploración y prospección de aguas subterráneas, permisos de concesiones de aguas subterráneas y superficiales, permisos de ocupación de cauces, playas y lechos y atención de PQRSD relacionadas con el recurso hídrico, en todo el departamento de La Guajira	\$ 6.124.814	Fernando Prieto Vargas
PS0007-19	Febrero 08 2019	Febrero 13 2019	5 días	Prestación de servicios profesionales en derecho para el apoyo en la sustanciación de los procesos sancionatorios ambientales que se adelantan en la subdirección de autoridad ambiental	\$ 4.671.348	Eliumat Maza Samper
PS0008-19	Febrero 13 2019	Febrero 21 2019	8 días	Prestación de servicios profesionales especializados para desarrollar el seguimiento a la ejecución de los planes de manejo ambiental como apoyo a la planificación ambiental en el marco del proyecto fortalecimiento del ordenamiento ambiental y territorial en la jurisdicción de Corpoguajira, La Guajira	\$ 50.820.000	Yovany Delgado Moreno
PS0009-19	Febrero 14 2019	Febrero 21 2019	7 días	Prestación de servicios profesionales en calidad de trabajadora social, para realizar revisión, evaluación y seguimiento de proyectos desde el punto de vista del impacto social de los mismos y demás actividades propias que se requieren en la secretaría técnica del OCAD	\$ 12.000.000	Everto Daza Cuello
PS0010-19	Febrero 14 2019	Febrero 21 2019	7 días	Prestación de servicios profesionales en calidad de ingeniero de sistemas para el soporte técnico y el manejo de los recursos informáticos de la oficina asesora de planeación, mediante la revisión de proyectos, administración del software del banco de proyectos, el diligenciamiento de los aplicativos del DNP y de la contraloría general de la república	\$ 13.600.000	Everto Daza Cuello
PS0011-19	Febrero 14 2019	Febrero 21 2019	7 días	Prestación de servicios profesionales especializados para el seguimiento de proyectos de inversión pública, así como para la recolección, análisis y organización de la información de los proyectos a presentar y aprobados por el OCAD-Corpoguajira	\$ 18.000.000	Everto Daza Cuello
PS0012-19	Febrero 14 2019	Febrero 21 2019	7 días	Prestación de servicios profesionales de un ingeniero ambiental y/o sanitario como apoyo a la gestión para la entrega de conceptos, licencias permisos y trámites ambientales en el departamento de La Guajira	\$ 9.209.610	Fernando Prieto Vargas

Informe de Avance de la Ejecución del Plan de Acción 2016 - 2019
31 de diciembre de 2019

Contratación Directa						
# Proceso	Fecha de Entrada	Fecha de Salida	Tiempo	Objeto	Valor	Supervisor
PS0013-19	Febrero 06 2019	Febrero 21 2019	15 días	Prestación de servicios profesionales para desarrollar la consulta y el establecimiento de metas de reducción de cargas de DBO5 y SST para el quinquenio 2020-2024	\$ 46.692.000	Jaiker Gómez Sierra
PS0014-19	Febrero 13 2019	Febrero 21 2019	8 días	Prestación de servicios profesionales para brindar asistencia y asesoría en la incorporación de programas y proyectos en el plan de inversiones de los POT en el marco del proyecto fortalecimiento del ordenamiento ambiental y territorial en la jurisdicción de Corpoguajira, la guajira	\$ 46.200.000	Everto Daza Cuello
PS0015-19	Febrero 18 2019	Febrero 22 2019	4 días	Prestación de servicios profesionales para asesorar a los municipios en la revisión y ajustes de los POT e incorporaciones de los determinantes ambientales en el marco del proyecto fortalecimiento del ordenamiento ambiental y territorial en la jurisdicción de Corpoguajira	\$ 50.820.000	Edmundo Pimienta González
PS0016-19	Febrero 18 2019	Febrero 25 2019	7 días	Prestación de servicios profesionales para asesorar y asistir técnicamente a los entes territorial en la incorporación de la gestión del riesgos de desastre y cambio climático en los POT, en el marco del proyecto fortalecimiento del ordenamiento ambiental y territorial en la jurisdicción de Corpoguajira	\$ 46.200.000	Kiana Rafaela Valbuena Mejía
PS0017-19	Febrero 18 2019	Febrero 26 2019	8 días	Prestación de servicios técnicos como apoyo en la revisión de cartografía asociada a la formulación y/o ajuste de POT en el proceso de concertación de asuntos ambientales en el marco del proyecto fortalecimiento del ordenamiento ambiental y territorial en la jurisdicción de Corpoguajira, la guajira	\$ 21.000.000	Alberto José Gutiérrez Mejía
PS0018-19	Febrero 22 2019	Febrero 27 2019	5 días	Contratar un ingeniero ambiental y/o sanitario como apoyo a la gestión y evaluación ambiental para la emisión de conceptos técnicos necesarios, relacionado con la modificación de la licencia ambiental del campo ballenas para incluir una nueva vía de acceso de la empresa Chevron petroleum Company y otros que se presenten en la corporación	\$ 9.209.610	Eider José Gámez Frías
PS0019-19	Febrero 26 2019	Febrero 28 2019	2 días	Prestación de servicios profesionales para el soporte del centro de datos, copias de seguridad, sistemas de información geográfico, sistemas de información de recursos hídricos e instalación seguimiento y soporte a los aplicativos de apoyo al área administrativa	\$ 18.419.160	Yovany Delgado Moreno
PS0020-19	Febrero 27 2019	Febrero 28 2019	1 día	Prestación de servicios profesionales en el soporte y mantenimiento a vital, a la página web, al sistema de gestión documental y a PCT en la corporación autónoma regional de la guajira-Corpoguajira	\$ 18.419.160	Nikka Massiel Montoya Rodríguez
PS0021-19	Marzo 7 2019	Marzo 11 2019	3 días	Prestación de servicios profesionales especializados en derecho con experiencia en el área ambiental para la sustanciación jurídica de los trámites ambientales, procesos sancionatorios y atención oportuna a peticiones, quejas y denuncias que se presenten en la dirección territorial del sur de esta entidad	\$ 11.531.558	Enrique Quintero Bruzon

Informe de Avance de la Ejecución del Plan de Acción 2016 - 2019
31 de diciembre de 2019

Contratación Directa						
# Proceso	Fecha de Entrada	Fecha de Salida	Tiempo	Objeto	Valor	Supervisor
PS0023-19	Marzo 18 2019	Marzo 19 2019	1 día	Prestación de servicio profesional especializado en derecho para la revisión, acompañamiento y apoyo jurídico en la evaluación del desarrollo de proyectos asociados a usos, manejos y aprovechamientos de recursos naturales, de los cuales se solicite apoyo en el normal desarrollo de las actividades de la oficina de la subdirección de autoridad ambiental de Corpoguajira	\$ 8.809.630	Fanny Ramírez Mejía
PS0024-19	Marzo 11 2019	Marzo 20 2019	9 días	Prestación de servicios de mantenimiento a distancia del sistema de información administrativo y financiero - PCT ENTERPRISE instalado en la corporación autónoma regional de La Guajira - Corpoguajira	\$ 64.584.870	Nikka Massiel Montoya Rodríguez
PS0025-19	Marzo 14 2019	Marzo 21 2019	7 días	Prestación de servicios profesionales para el seguimiento y evaluación a la ejecución de los POT en el marco del proyecto fortalecimiento del ordenamiento ambiental y territorial en la jurisdicción de Corpoguajira, La Guajira	\$ 46.200.000	Edmundo Pimienta González
PS0026-19	Marzo 18 2019	Marzo 22 2019	4 días	Prestación de servicios profesionales especializados en derecho con experiencia en el área ambiental para la sustanciación jurídica de los trámites ambientales, procesos sancionatorios y atención oportuna a peticiones, quejas y denuncias que se presenten en la dirección territorial del sur de esta entidad	\$ 11.531.558	Enrique Quintero Bruzon
PS0027-19	Marzo 18 2019	Marzo 26 2019	8 días	Prestación de servicios profesionales para apoyar el diseño y ejecución de estrategias de comunicación de la gestión institucional de Corpoguajira	\$ 21.499.992	Davianis Paulina Acosta Ávila
PS0028-19	Marzo 18 2019	Marzo 29 2019	11 días	Prestación de servicios profesionales para el fortalecimiento y cumplimiento efectivo del procedimiento de evaluación, seguimiento y monitoreo ambiental de los recursos naturales y la biodiversidad en la jurisdicción de la corporación autónoma regional de la guajira - Corpoguajira	\$ 9.187.212	Davianis Paulina Acosta Ávila
PS0029-19	Marzo 13 2019	Abril 11 2019	29 días	Prestación de servicios profesionales en derecho para la gestión institucional en apoyo al trámite de licencias y permisos ambientales en jurisdicción de la corporación autónoma regional de la guajira, Corpoguajira	\$ 4.671.348	Gabriela Londoño Ospino
PS0030-19	Marzo 28 2019	Abril 11 2019	14 días	Prestación de servicios profesionales para el diseño gráfico y conceptualización de las piezas publicitarias y promocionales de la campaña y actividades desarrolladas por la secretaria general en el marco de la estrategia " Corpoguajira, soy yo"	\$ 14.414.442	Dairis Torres Moreu
PS0032-19	Abril 12 2019	Abril 12 2019	0 días	Prestación de servicios profesionales para desarrollar el seguimiento al avance en la implementación de las actividades de los planes de manejo ambiental y la contribución de los mismos al plan de gestión ambiental regional y al plan de acción	\$ 12.600.000	Paola Margarita Sanguino Duque

Informe de Avance de la Ejecución del Plan de Acción 2016 - 2019
31 de diciembre de 2019

Contratación Directa						
# Proceso	Fecha de Entrada	Fecha de Salida	Tiempo	Objeto	Valor	Supervisor
PS0036-19	S/F	Mayo 2019 08	N/A	Prestación de servicios profesionales jurídicos especializados para asesorar y apoyar a la dirección general de la corporación, en la revisión, seguimiento y cumplimiento de los contratos, convenios y demás actuaciones contractuales suscritas, celebradas o adelantadas por la entidad, dentro de su marco funcional	\$ 101.911.711	Yeldis Zugeith Celedón Villa
PS0037-19	Mayo 2019 17	Junio 2019 10	24	Prestación de servicios profesionales brindando asesoría en el proceso de recaudo de las rentas por concepto de sobretasa al impuesto predial de que trata el art. 44 de la ley 99 de 1993	\$ 15.930.000	Cristian Roys Brito
PS0038-19	Mayo 2019 09	Junio 2019 18	40 días	Prestación de servicio de mantenimiento a distancia y adquisición de la licencia de uso a término fijo para el sistema de gestión documental SICO para la corporación autónoma regional de La Guajira - Corpogujira	\$ 62.237.000	Eduardo José Daza Cuello
PS0040-19	Junio 2019 25	Junio 2019 26	1 día	Prestación de servicios profesionales especializados en derecho ambiental para la revisión, actualización, sustanciación, acompañamiento y asesoría en el marco de los procesos sancionatorios ambientales adelantados por la corporación, subdirección de autoridad ambiental de Corpogujira en el marco de proyectos pines	\$ 29.400.000	Jelkin Jair Barros Redondo
PS0041-19	Junio 2019 25	Junio 2019 26	1 día	Prestación de servicios profesionales en derecho para la sustanciación jurídica en el trámite de los procesos sancionatorios ambientales en la jurisdicción de la Corporación Autónoma Regional de La Guajira	\$ 14.014.044	Eliumat Maza Samper
PS0042-19	Junio 2019 25	Junio 2019 26	1 día	Contratar un ingeniero ambiental y/o sanitario como apoyo a la gestión y evaluación ambiental para la entrega de conceptos a permisos y trámites ambientales, en el departamento de La Guajira en la jurisdicción de Corpogujira	\$ 27.628.830	Fernando Prieto Vargas
PS0043-19	Junio 2019 25	Junio 2019 26	1 día	Prestación de servicios profesionales en derecho para la revisión, acompañamiento y apoyo jurídico en la atención de peticiones, quejas, reclamos solicitudes, y denuncias (PQRSD) y solicitudes de trámites ambientales en el marco de proyectos pines adelantados en la subdirección de autoridad ambiental de Corpogujira	\$ 14.014.044	Jelkin Jair Barros Redondo
PS0044-19	Junio 2019 25	Junio 2019 26	1 día	Prestación de servicios profesionales especializados en derecho con experiencia en el área ambiental para la sustanciación jurídica de los trámites ambientales, procesos sancionatorios y atención oportuna a peticiones, quejas y denuncias que se presenten en la dirección territorial del sur de esta entidad	\$ 29.400.000	Enrique Quintero Bruzon

Informe de Avance de la Ejecución del Plan de Acción 2016 - 2019
31 de diciembre de 2019

Contratación Directa								
# Proceso	Fecha de Entrada		Fecha de Salida		Tiempo	Objeto	Valor	Supervisor
PS0045-19	Junio 2019	25	Junio 2019	26	1 día	Prestación de servicios profesionales en calidad de geólogo, como apoyo a la subdirección de autoridad ambiental y al grupo de evaluación, control y monitoreo ambiental, en la atención de solicitudes de permisos de exploración y prospección de aguas subterráneas, permisos de concesiones de aguas subterráneas y superficiales, permisos de ocupación de cauce y atención de solicitudes.	\$ 24.020.292	Fernando Prieto Vargas
PS0046-19	Junio 2019	25	Junio 2019	26	1 día	Prestación de servicio profesional en derecho para el apoyo jurídico en los trámites, la atención de peticiones, quejas, reclamos, solicitudes y denuncias (PQRSD) y solicitud y solicitudes de trámites ambientales en la subdirección de autoridad ambiental de Corpoguajira, en el marco de los proyectos pines	\$ 14.014.044	Jelkin Jair Barros Redondo
PS0047-19	Junio 2019	25	Junio 2019	26	1 día	Prestación de servicio profesional especializado en derecho para la revisión, acompañamiento, apoyo jurídico en la evaluación del desarrollo de proyectos asociados a usos, manejos, aprovechamientos de recursos naturales, atención a (PQRSD), proyectos (pines) y demás actividades en las cuales se solicite apoyo para el normal desarrollo de las labores de la oficina de la subdirección.	\$ 26.428.890	Fanny Ramírez Mejía
PS0048-19	Junio 2019	21	Junio 2019	26	5 días	Prestación de servicios profesionales para la revisión de cartografía asociada a la formulación y/o ajuste de POT en el proceso de concertación de asuntos ambientales en el marco del proyecto fortalecimiento del ordenamiento ambiental del territorio en jurisdicción de Corpoguajira	\$ 46.200.000	Alberto José Gutiérrez Mejía
PS0049-19	Junio 2019	21	Junio 2019	26	5 días	Prestación de servicios profesionales de apoyo a la gestión en el trámite de los distintos procesos de jurisdicción coactiva y demás procedimientos de orden legal que en cumplimiento de sus funciones adelanta la oficina asesora jurídica de la Corporación Autónoma Regional de La Guajira	\$ 15.000.000	Armando Nicolás Pabón Gómez
PS0050-19	Junio 2019	25	Junio 2019	26	1 día	Prestación de servicios profesionales especializados en derecho para el apoyo y fortalecimiento del proceso de gestión contractual en sus distintas etapas, en todas sus modalidades al igual que las diferentes actuaciones que desarrolla la oficina asesora jurídica de la Corporación Autónoma Regional de La Guajira - Corpoguajira	\$ 30.000.000	Armando Nicolás Pabón Gómez
PS0051-19	Junio 2019	25	Junio 2019	26	1 día	Prestación de servicios profesionales para desarrollar el proceso de consulta previa para la actualización de los POMCAS de las cuencas hidrográficas de los ríos tapias y camarones departamento de La Guajira	\$ 80.000.000	Edmundo Pimienta González

Informe de Avance de la Ejecución del Plan de Acción 2016 - 2019
31 de diciembre de 2019

Contratación Directa						
# Proceso	Fecha de Entrada	Fecha de Salida	Tiempo	Objeto	Valor	Supervisor
PS0053-19	Junio 26 2019	Junio 26 2019	0 días	Prestación de servicios profesionales jurídicos especializados para acompañar a la corporación autónoma regional de la guajira, en el fortalecimiento de la función disciplinaria interna	\$ 109.371.048	Zoraida Salcedo Mendoza
PS0055-19	Junio 26 2019	Junio 26 2019	0 días	Prestación de servicios profesionales para el desarrollo del proceso de consulta previa con los 4 pueblos indígenas de la SNSM para los proyectos adelantados por Corpogujira	\$ 560.000.000	Yovany Delgado Moreno - Julio Cúrvolo
Comodato 0054-19	Junio 18 2019	Junio 26 2019	8 días	Corpogujira entrega, a título de comodato, a la Fundación Ambiental Miramar, un inmueble de su propiedad, ubicado en el municipio de Dibulla, corregimiento de Palomino	\$ 0	María Isabel Rodríguez Daza
PS0059-19	Julio 16 2019	Julio 22 2019	6 días	Prestación de servicios profesionales para la consolidación de la estrategia de atención y servicio al ciudadano a través de la puesta en marcha de acciones que permitan el dinamismo en la atención a las PQRSD y quejas ambientales interpuestas ante la corporación	\$ 18.418.458	Davianis Paulina Acosta Ávila
PS0066-19	Agosto 29 2019	Septiembre 03 2019	5 días	Prestación de servicios profesionales para el apoyo jurídico en la organización y saneamiento de los bienes inmuebles de la corporación autónoma regional de la guajira, así como adelantar las acciones encaminadas a organizar y legalizar el parque automotor	\$ 14.000.000	Aristides Sierra Sandoval
PS0069	Septiembre 13 2019	Septiembre 24 2019		Prestación de servicios profesionales en calidad de ingeniero de sistemas para el soporte técnico y el manejo de los recursos informáticos de la oficina asesora de planeación, mediante revisión de proyectos, administración del software del banco de proyectos, el diligenciamiento de los aplicativos del DNP y de la Contraloría General de la República	\$ 18.400.000	Everto Cuello Daza
PS0070	Septiembre 13 2019	Septiembre 24 2019		Prestación de servicios profesionales como ingeniero industrial con especialización en finanzas para el seguimiento de proyectos de inversión pública, así como para la recolección, análisis y organización de la información de los proyectos a presentar y aprobados por el OCAD-Corpogujira	\$ 19.200.000	Everto Cuello Daza
PS0072	Septiembre 13 20	Septiembre 25 2019	12 días	Prestación de servicios profesionales de apoyo en calidad de trabajadora social, para realizar revisión, evaluación y seguimiento de proyectos desde el punto de vista del impacto social de los mismos y demás actividades propias que se requieran en la secretaría técnica del OCAD	\$ 13.600.000	Everto Cuello Daza
PS0073	Septiembre 25 2019	Septiembre 30 2019	5 días	Prestación de servicios como entrenador deportivo en la disciplina de baloncesto masculino y femenino, que facilite el desarrollo de los entrenamientos y participación de los funcionarios de la corporación, en los encuentros deportivos donde se representa a la entidad, en especial las competencias a realizarse vii juegos INTERCAR	\$ 4.000.000	Edinson Cobo Pérez

Informe de Avance de la Ejecución del Plan de Acción 2016 - 2019
31 de diciembre de 2019

Contratación Directa						
# Proceso	Fecha de Entrada	Fecha de Salida	Tiempo	Objeto	Valor	Supervisor
PS0074	Septiembre 25 2019	Septiembre 30 2019	5 días	Prestación de servicios profesionales de un entrenador deportivo en la disciplina de voleibol, que facilite el desarrollo de los entrenamientos y participación de los funcionarios de la corporación, en los encuentros deportivos donde se representa a la entidad, en especial las competencias a realizarse vii juegos INTERCAR	\$ 3.000.000	Elkin Alfonso Ibarra Reinoso
PS0075	Septiembre 25 2019	Octubre 02 2019	7 días	Prestación de servicios personales de un entrenador deportivo en la disciplina de futbol sala, que facilite el desarrollo de los entrenamientos y participación de los funcionarios de la corporación, en los encuentros deportivos donde se representa a la entidad, en especial las competencias a realizarse VII juegos INTERCAR	\$ 3.000.000	Elkin Alfonso Ibarra Reinoso
PS0076	Septiembre 23 2019	Octubre 02 2019	9 días	Apoyar la gestión de Corpogujira por medio de la conceptualización, diseño y producción de material divulgativo de productores verdes del departamento y coordinar su participación en ferias y eventos especializados para dar a conocer la oferta de sus bienes y servicios	\$ 15.000.000	Davianis Paulina Acosta Ávila
PS0078	Octubre 18 2019	Octubre 28 2019	10 días	Prestación de servicios profesionales en el grupo de administración integral de recurso hídrico, con el fin de apoyar la implementación de la tasa de uso de agua en las cuencas hidrográficas de las corrientes Ranchería, Tapias, Cañas, Jerez Tomarrazón-Camarones, Cesar y Carraipia	\$ 6.100.000	Alexnaider Benjumea Murgas
PS0087	Noviembre 01 2019	Diciembre 06 2019	35 días	Prestación de servicios en calidad de técnico ambiental, para apoyar la revisión, evaluación y seguimiento de proyectos y demás actividades propias que se requieran en la secretaria técnica del OCAD	\$ 4.800.000	Everto Daza Cuello
PS0088	Octubre 30 2019	Diciembre 10 2019	11 días	Prestación de servicios profesionales para la formación de auditores HSEQ con una duración de 40 horas para un máximo de 10 funcionarios de la oficina asesora de planeación, oficina de control interno y auditores de calidad en cumplimiento del Plan Institucional de Capacitación (PIC) - 2019	\$ 8.520.000	Paola Margarita Sanguino Duque
PS0092	Diciembre 11 2019	Diciembre 13 2019	2 días	Prestación de servicios profesionales para el soporte del centro de datos, copias de seguridad, sistemas de información geográfico, sistemas de información de recursos hídricos e instalación, seguimiento y soporte a los aplicativos de apoyo al área administrativa	\$ 6.139.720	Eduardo Daza Cuello
PS0093	DICIEMBRE 02 DE 2019	DICIEMBRE 13 DE 2019	11 días	Prestación de servicios profesionales en el soporte y mantenimiento a vital, a la página web, al sistema de gestión documental y a PCT en la corporación autonomía regional de La Guajira - Corpogujira	\$ 6.139.720	Eduardo Daza Cuello
PS0095	Diciembre 09 2019	Diciembre 17 2019	8 días	Prestación de servicios profesionales en calidad de biólogo con el fin de brindar apoyo a la oficina asesora de planeación para el ajuste de las áreas protegidas regionales de la serranía del Perijá planteando una adición y/o nuevas áreas protegidas regionales con	\$ 6.000.000	Yovany Delgado Moreno

Informe de Avance de la Ejecución del Plan de Acción 2016 - 2019
31 de diciembre de 2019

				presencia de los bosques secos, como apoyo a la planificación ambiental		
PS0096	Noviembre 29 2019	Diciembre 17 2019	18 días	Prestación de servicios como técnico agropecuario en el grupo de administración integral de recurso hídrico, con el fin de apoyar la medición de caudal sobre la corriente hídrica jerez, municipio de Dibulla, departamento de La Guajira	\$ 8.000.000	Yelitza Ovalle Sierra

Fuente: Oficina de contratación, corte 30 de Diciembre de 2019.

Selección Abreviada de Menor Cuantía (Ley 1150 de 2007)						
N° de proceso	Fecha de entrada	Fecha de salida	Tiempo	Objeto	Valor	Supervisor
SAB0003-19	Julio 03 2019	Agosto 02 2019	29 días	Prestación de servicios generales de aseo, cafetería, jardinería y mantenimientos menores en la sede principal administrativa, Laboratorio Ambiental y la Dirección Territorial se Fonseca de la Corporación Autónoma Regional de La Guajira – Corpoguajira	\$ 189.717.342	Aristides Sierra Sandoval
SAB0004-19	Noviembre 06 2019	Noviembre 29 2019	23 días	Implementación de estrategias de protección y conservación ambiental en los municipios de Manaure, Albania y Riohacha, zona de influencia de la Corporación Autónoma Regional de La Guajira y la transportadora de gas internacional S.A. ESP en virtud del convenio 6500002875 entre Corpoguajira y Transportadora de Gas Internacional S.A. ESP	\$ 150.000.000	Mario Henríquez Siosi

Fuente: Oficina de contratación, corte 30 de Diciembre de 2019.

Tabla 19. Detalle procesos modalidad contratación Mínima Cuantía

Mínima Cuantía						
N° de Proceso	Fecha de Entrada	Fecha de Salida	Tiempo	Objeto	Valor	Supervisor
PMC0001-19	Febrero 14 2019	Marzo 07 2019	21 días	Compra de filtros de cuarzo para el monitoreo de pm10 en las estaciones de monitoreo ubicadas en la zona minera y que hacen parte del SVCA de Corpoguajira, para evitar la pérdida de la acreditación otorgada por el IDEAM	\$9.924.515	Eider José Gámez Frías
PMC0004-19	Marzo 06 2019	Marzo 11 2019	5 días	Prestación de servicios de apoyo en la organización, gestión y digitalización de los expedientes del archivo de la oficina asesora jurídica de Corpoguajira	\$3.600.000	Erika Patricia Páez
PMC0006-19	Marzo 14 2019	Marzo 21 2019	7 días	Adquisición de elementos de protección personal (EPP), para dotar a los funcionarios de la Corporación Autónoma Regional de La Guajira - Corpoguajira	\$22.728.000	Aristides Sierra Sandoval
PMC0003-19	Febrero 20 2019	Abril 04 2019	12 días	Calibrar los equipos de laboratorio que hacen parte del SVCA de Corpoguajira, para evitar la pérdida de acreditación otorgada por el IDEAM	\$ 3.254.650	Eider José Gámez Frías
PMC0005-19	Marzo 14 2019	Marzo 21 2019	7 días	Suministro de papelería membretada con el logo corporativo de la entidad para el uso de la Corporación Autónoma Regional de La Guajira	\$ 14.857.150	Aristides Sierra
PMC0007-19	Marzo 14 2019	Mayo 06 2019	50 días	Participación en pruebas de desempeño para el laboratorio ambiental de Corpoguajira (INTERLABORATORIO)	\$ 4.321.166	Jaiker Sierra Gómez
PMC0008-19	Marzo 27 2019	Marzo 29 2019	2 días	Prestación de servicios para la realización de acondicionamiento físico (actividades deportivas que promuevan la práctica de ejercicio físico y estilo de vida y trabajo saludable) en los colaboradores de la corporación	\$ 10.000.000	Edinson Cobos Pérez

Informe de Avance de la Ejecución del Plan de Acción 2016 - 2019
31 de diciembre de 2019

Mínima Cuantía						
N° de Proceso	Fecha de Entrada	Fecha de Salida	Tiempo	Objeto	Valor	Supervisor
PMC0009-19	Marzo 28 2019	Abril 08 2019	11 días	Contratar el servicio público de transporte terrestre automotor especial para funcionarios adscritos a la Corporación Autónoma Regional de La Guajira en el cumplimiento de las actividades misionales	\$ 23.187.000	Aristides Sierra
PMC0010-19	Abril 1 2019	Abril 08 2019	7 días	Contratar el servicio de transporte para prestar apoyo al proyecto de fortalecimiento del ordenamiento ambiental y territorial en la jurisdicción de Corpoguajira	\$ 23.187.000	Aristides Sierra
PMC0011-19	Abril 4 2019	Abril 08 2019	4 días	Prestación de servicios para la realización de actividades deportivas y recreativas que promuevan la integración y el trabajo en equipo de los funcionarios de la Corporación Autónoma Regional de La Guajira - Corpoguajira	\$ 16.235.000	Edinson Cobos Pérez
PMC0012-19	Abril 10 2019	Abril 12 2019	2 días	Alquiler de maquina fotocopidora para el servicio de las dependencias de la Corporación Autónoma Regional de La Guajira	\$ 7.000.000	Aristides Sierra
PMC0013-19	Abril 11 2019	Abril 15 2019	4 días	Apoyo logístico para realizar talleres de socialización y capacitación en el marco del proyecto fortalecimiento del ordenamiento ambiental y territorial en la jurisdicción de Corpoguajira, La Guajira	\$17.950.000	Yovany Delgado Moreno
PMC0014-19	Abril 11 2019	Abril 15 2019	4 días	Prestación de servicios para la realización de los exámenes médicos ocupacionales (periódicos, ingreso y egreso) y complementarios a los funcionarios de la Corporación Autónoma Regional de La Guajira-Corpoguajira	\$19.000.000	Edinson Cobos Pérez
PMC0015-19	Abril 15 2019	Mayo 09 2019	23 días	Suministro de 1000 actas únicas de control de tráfico ilegal de flora y fauna silvestre -AUCTIFFS, para ser utilizados por la Corporación Autónoma Regional de La Guajira-Corpoguajira	\$5.946.430	Zoraida Salcedo Mendoza
PMC0016-19	Abril 23 2019	Abril 26 2019	3 días	Suministro de mil quinientos (1500) botellones de agua potable para el consumo para el consumo humano en la sede administrativa y laboratorio ambiental de la Corporación Autónoma Regional de La Guajira - Corpoguajira	\$8.250.000	Aristides Sierra
PMC0017-19	Junio 21 2019	Julio 09 2019	18 días	Verificación, reparación, mantenimiento y calibración de equipos de medición del Laboratorio Ambiental de Corpoguajira	\$8.303.820,00	Carol Bonilla García
PMC0019-19	Junio 21 2019	Julio 22 2019	31 días	Contratar la prestación del servicio de mensajería especializada y mensajería masiva que comprenda la recepción y entrega personalizada de envíos de correspondencia y demás objetos postales de la Corporación Autónoma Regional de La Guajira-Corpoguajira, en todo el territorio nacional	\$18.000.000,00	Osiris Montes Aragón María
PMC0021-19	Junio 28 2019	Julio 10 2019	12 días	Prestación de servicios de apoyo en la organización, gestión y digitalización de los expedientes del archivo de la Oficina Asesora Jurídica de Corpoguajira	\$7.200.000,00	Erika Patricia Páez
PMC0022-19	Julio 15 2019	22 Julio 2019	7 días	Mantenimiento preventivo de equipos de cómputos e impresoras para el normal funcionamiento de la Corporación Autónoma Regional de La Guajira - "Corpoguajira"	\$13.700.000,00	Eduardo Cuello Daza

Informe de Avance de la Ejecución del Plan de Acción 2016 - 2019
31 de diciembre de 2019

Mínima Cuantía						
N° de Proceso	Fecha de Entrada	Fecha de Salida	Tiempo	Objeto	Valor	Supervisor
PMC0023-19	Julio 15 2019	Julio 26 2019	11 días	Apoyo logístico para la realización de actividades deportivas en el marco del plan de bienestar laboral 2019 (Torneos de voleibol playa, tenis de mesa y juegos de mesa)	\$11.190.150,00	Edinson Cobo Pérez
PMC0025-19	Agosto 29 2019	Septiembre 17 2019	19 días	Recolección, transporte, tratamiento y disposición final de residuos peligrosos (RESPEL) generados en las sedes de Corpoguajira en los municipios de Riohacha, Fonseca Y Dibulla	\$ 2.010.386	Jaiker Sierra Gómez
PMC0026-19	Septiembre 11 2019	Octubre 16 2019	35 días	Adquisición del servicio de correo corporativo y de HOSTING para el alojamiento de la página web de la Corporación Autónoma Regional De La Guajira – Corpoguajira	\$ 9.786.500	Eduardo Cuello Daza
PMC0027-19	Septiembre 13 2019	Octubre 01 2019	31 días	Suministro de balanza digital, cosedora, puntos ecológicos y otros elementos de ferretería para preservar el carbón vegetal ubicado en el Centro Agroecológico de la Corporación Autónoma Regional de La Guajira - Corpoguajira	\$ 22.221.941	Aristides Sandoval Sierra
PMC0030-19	Septiembre 23 2019	Octubre 10 2019	17 días	Reparación, mantenimiento y calibración en temperatura de equipos del laboratorio ambiental de Corpoguajira	\$ 5.850.000	Jaiker Sierra Gómez
PMC0031-19	Septiembre 26 2019	Octubre 07 2019	11 días	Prestación de servicio para la realización de actividades culturales establecidas en el plan de bienestar social, en el marco de las acciones propuestas en el área de talento humano para la vigencia 2019	\$ 12.000.000	Fabián Martínez Molina
PMC0032-19	Octubre 07 2019	Octubre 22 2019	15 días	Servicios de diagnóstico, evaluación y recuperación de información encriptado por ataque de RAMSONWARE a los sistemas de información de la Corporación Autónoma Regional de La Guajira - Corpoguajira	\$ 23.002.700	Eduardo Cuello Daza
PMC0033-19	Octubre 07 2019	Noviembre 15 2019	39 días	Revisión, diagnóstico y evaluación del estado de los servidores y del centro de datos se la Corporación Autónoma Regional de La Guajira - Corpoguajira	\$ 3.790.000	Eduardo Cuello Daza
PMC0034-19	Octubre 08 2019	Octubre 24 2019	16 días	Toma de muestra de PBC en transformadores eléctricos ubicados en las sedes de Corpoguajira en los municipios de Riohacha y Fonseca	\$ 5.189.000	Orfelina Barrios Barros
PMC0035-19	Octubre 16 2019	Octubre 22 2019	6 días	Suministro de uniformes para la delegación deportiva de Corpoguajira en el marco de la realización de los séptimos juegos INTERCARS 2019	\$ 12.596.500	Elkin Reinoso Ibarra
PMC0036-19	Octubre 17 2019	Octubre 28 2019	11 días	Mantenimiento de gabinetes contra incendios, manguera, boquillas y recarga de los extintores de la dirección territorial, laboratorio, río claro y la sede principal de la Corporación Autónoma Regional de La Guajira - Corpoguajira	\$ 8.530.500	Aristides Sandoval Sierra
PMC0037-19	Noviembre 19 2019	Diciembre 12 2019	23 días	Compra de papelería y útiles de oficina para el funcionamiento de la secretaría técnica del OCAD	\$ 6.652.316	Aristides Sandoval Sierra

Informe de Avance de la Ejecución del Plan de Acción 2016 - 2019
31 de diciembre de 2019

Mínima Cuantía						
N° de Proceso	Fecha de Entrada	Fecha de Salida	Tiempo	Objeto	Valor	Supervisor
PMC0038-19	Noviembre 19 2019	Noviembre 29 2019	10 días	Mantenimiento preventivo y correctivo a todo costo de todos los equipos que conforman el sistema integrado de aires acondicionados de la sede administrativa y laboratorio ambiental de la Corporación Autónoma Regional de La Guajira - Corpoguajira	\$ 22.500.000	Aristides Sierra Sandoval
PMC0039-19	Diciembre 03 2019	Diciembre 16 2019	13 días	Demolición de las viviendas ubicadas en los predios adquiridos por la Corporación Autónoma Regional de La Guajira	\$ 15.999.872	Aristides Sierra Sandoval
PMC0040-19	Diciembre 05 2019	Diciembre 18 2019	13 días	Adquisición de la dotación correspondiente a los años 2018 y 2019 del personal que devengan menos de dos (2) SMMLV que laboran en la Corporación Autónoma Regional de La Guajira	\$ 11.735.000	Aristides Sierra Sandoval
PMC0041-19	Diciembre 04 2019	Diciembre 11 De 2019	7 días	Prestación de servicios logísticos para la realización del desafío Corpoguajira 2019	\$ 5.000.000	Edinson Pérez Cobo
PMC0042-19	Diciembre 11 2019	Diciembre 23 2019	12 días	Mantenimiento preventivo y correctivo a todo costo de la pintura exterior e interior y resane de paredes de las instalaciones físicas de la sede administrativa de la Corporación Autónoma Regional de La Guajira - Corpoguajira	\$ 23.163.150	Aristides Sierra Sandoval
PMC0043-19	Diciembre 11 De 2019	Diciembre 23 De 2019	12 días	Suministro de motor 3/4 "ka24 de" 4w, motor de arranque y kit de tensor de cadena para las camionetas NISSAN identificadas con las placas ozj-884 y ozj-883 de la Corporación Autónoma Regional de La Guajira - Corpoguajira	\$ 17.076.893	Aristides Sierra Sandoval
PMC0044-19	Diciembre 12 2019	Diciembre 17 2019	5 días	Prestación de servicio logísticos para el desarrollo de la noche de los talentos Corpoguajira, en el marco del plan de bienestar laboral para la vigencia 2019	\$ 4.500.000	Dairy Torres Moreu
PMC0045-19	Diciembre 12 de 2019	Diciembre 23 de 2019	11 días	Compra de equipos para el seguimiento y evaluación de proyectos aprobados con recursos del SGR y demás fuentes	\$ 23.150.000	Aristides Sierra Sandoval
PMC0046-19	Diciembre 12 de 2019	Diciembre 18 de 2019	6 días	Mantenimiento e instalación de luces navideñas en la fachada de las instalaciones de la sede administrativa, laboratorio ambiental y dirección territorial en Fonseca de la Corporación Autónoma Regional de La Guajira -Corpoguajira	\$ 20.200.000	Aristides Sierra Sandoval
PMC0047-19	Diciembre 23 2019	Diciembre 31 2019	8 días	Reparación a todo costo del vehículo Toyota 4,5 de placas ozj-816 que incluye el cambio de carrocería, llantas, batería, repuestos y accesorios de la Corporación Autónoma Regional de La Guajira - Corpoguajira	\$ 20.000.000	Aristides Sierra Sandoval

Fuente: Oficina de contratación, corte 30 de Diciembre de 2019.

Tabla 20. Detalle procesos modalidad contratación: Licitación Pública

Licitación Pública						
N° de Proceso	Fecha de Entrada	Fecha de Salida	Tiempo	Objeto	Valor	Supervisor
LP0010-18	Septiembre 28 2018	Marzo 19 2019	169 días	Repotenciación de las estaciones meteorológicas automáticas para el fortalecimiento del sistema de alertas tempranas en el departamento de La Guajira	\$811.044.500	Yovany Delgado Moreno
LP0001-19	Junio 05 2019	Julio 19 2019	44 días	Contratar el servicio público de transporte terrestre automotor	\$367.200.000,00	Aristides Sierra Sandoval



Informe de Avance de la Ejecución del Plan de Acción 2016 - 2019
31 de diciembre de 2019

				especial para funcionarios adscritos a la Corporación Autónoma Regional de La Guajira para el cumplimiento de las actividades misionales		
LP0002-19	Julio 11 2019	Julio 22 2019	11 días	Prestación del servicio integral de vigilancia y seguridad privada con la instalación y operación permanente de medios y/o equipos de apoyo tecnológico para la permanente y adecuada protección de los bienes muebles e inmuebles de la Corporación Autónoma Regional de La Guajira - Corpoguajira	\$297.833.463,00	Arístides Sierra Sandoval
LOP0002-19	Junio 19 2019	Agosto 26 2019	68 días	Construcción de obras de protección en el Rio Cargabarro sectores los Totumitos, Catatumbo y Casiquillo municipio de El Molino La Guajira, Código BPIN 2019002440035	\$8.534.666.936,00	José Raúl Díaz
LOP0001-19	Junio 19 2019	Agosto 28 2019	70 días	Restauración geomorfológica de un tramo del rio cañas, corregimiento de Mingueo, municipio de Dibulla - departamento de La Guajira, código BPIN 2019002440036	\$7.586.599.312,00	Julio Cúvelo Redondo
LOP0005-19	AGOSTO 12 DE 2019	OCTUBRE 24 DE 2019	72 días	Rehabilitación ecológica participativa de la subcuencas del rio Villanueva, tramo sector buena vista aguas abajo sector bocatoma acueducto municipal, municipio de Villanueva, departamento de La Guajira" con BPIN 20183218000003	\$347.205.579	Rafael Eduardo Daza Mendoza
LOP0007-19	SEPTIEMBRE 23 DE 2019	NOVIEMBRE 15 DE 2019	53 días	Implementación de acciones de mitigación y adaptación al cambio climático ante sequías en comunidades indígenas del municipio de Maicao, La Guajira BPIN 20183218000005	\$2.132.131.172	Julio Segundo Cúvelo Redondo
LOP0004-19	AGOSTO 09 DE 2019	NOVIEMBRE 20 DE 2019	102 días	Implementación de sistemas de producción agrícola en comunidades indígenas del departamento de La Guajira, BPIN 2019002440121	\$3.668.975.795	Yelitza Ovalle Sierra
LOP0006-19	SEPTIEMBRE 11 DE 2019	NOVIEMBRE 26 DE 2019	76 días	Rehabilitación de ecosistemas forestales en las cuencas de los ríos rancharía, tapias y cesar en los municipios de Riohacha, San Juan Del Cesar, Manaure y Albania-La Guajira, Código BPIN 2019002440074	\$12.346.085.156	Manuel Ernesto Manjarrez Altahona

Fuente: Oficina de contratación, corte 30 de Diciembre de 2019.

Tabla 21. Detalle procesos Concurso de Mérito

Concurso de Merito						
N° de Proceso	Fecha de Entrada	Fecha De Salida	Tiempo	Objeto	Valor	Supervisor
CDM0002-19	Marzo 5 2019	Abril 12 2019	37 días	Interventoría técnica, administrativa y financiera para el proyecto "formulación del plan de ordenamiento del recurso hídrico, en los ríos lagarto-Maluisa, etapa ii, en el municipio de Dibulla, departamento de La Guajira". BPIN20183218000002	\$70.547.142	Julio Cúvelo
CDM0001-19	Febrero 27 2019	Abril 16 2019	46 días	Formulación del plan de ordenamiento del recurso hídrico, en los ríos lagarto - Maluisa, etapa II en el municipio de Dibulla, departamento de La Guajira". Con BPIN, 20183218000002	\$705.461.750	Alexnaider Benjumea
CDM0003-19	Marzo 06 2019	Abril 16 2019	40 días	Desarrollo de instrumentos de administración del recurso hídrico en la sub zona hidrográfica del Rio Tapias, departamento de La Guajira, mediante la actualización de la reglamentación del uso de las aguas y estudio regional del agua; BPIN, 20183218000001	\$1.952.087.900	Alexnaider Benjumea

Informe de Avance de la Ejecución del Plan de Acción 2016 - 2019
31 de diciembre de 2019

Concurso de Merito							
N° de Proceso	Fecha de Entrada	de Fecha De Salida	Tiempo	Objeto	Valor	Supervisor	
CDM0004-19	Marzo 18 2019	Abril 17 2019	30 días	Interventoría técnica, administrativa y financiera para el proyecto "desarrollo de instrumentos de administración del recurso hídrico en la sub zona hidrográfica del Rio Tapias, La Guajira". BPIN 20183218000001	\$195.209.790	Julio Redondo	Cúvelo
CDM0005-19	Julio 18 2019	Agosto 28 2019	41 días	Interventoría técnica, administrativa y financiera al proyecto "restauración geomorfológica de un tramo del Rio Cañas, corregimiento de Mingueo, municipio de Dibulla – departamento de La Guajira" BPIN 2019002440036	\$463.484.056	Yelitza Ovalle Sierra	
CDM0007-19	Julio 19 2019	Agosto 28 2019	40 días	Desarrollo de capacidades para el manejo sostenible de cauces fluviales y riesgo hidráulico en La Guajira. BPIN, 20183218000004	\$330.700.048	Alexnaider Benjumea Murgas	
CDM0008-19	Julio 25 2019	Septiembre 04 2019	41 días	Interventoría técnica, administrativa y financiera al proyecto "construcción de obras de protección en el Rio Carga barros sectores los Totumitos, Catatumbo y Casiquillo municipio de El Molino La Guajira" BPIN 2019002440035	\$521.452.288	Yelitza Ovalle Sierra	
CDM0006-19	Julio 19 2019	Septiembre 19 2019	60 días	Fortalecimiento del sistema especial de vigilancia de la calidad del aire primera etapa, en el departamento de La Guajira, BPIN 201732180000007	\$ 1.516.638.066	Eider José Gámez Fías	
CDM0009-19	Agosto 15 2019	Septiembre 24 2019	40 días	Interventoría técnica, administrativa y financiera al proyecto de saneamiento predial zonas de importancia estratégica para la conservación en la Reserva Forestal Protectora Montes de Oca Y LA Unidad Biogeográfica Cerro Pintao, Departamento de La Guajira, a través de la adquisición de 3400 hectareas. BPIN 201332180000033	\$ 33.585.370	Mario Siosi	Henríquez
CDM0012-19	Septiembre 26 2019	Noviembre 01 2019	5 días	Interventoría técnica para el proyecto Fortalecimiento del Sistema de Vigilancia de la Calidad del Aire (SVCA) primera etapa, en el departamento de La Guajira	\$ 99.045.604	Fernando Vargas	Prieto
CDM0013-19	Septiembre 30 2019	Noviembre 14 2019	45 días	Interventoría técnica al proyecto rehabilitación ecológica participativa de la subcuenca del rio Villanueva, tramo sector Buena Vista aguas abajo sector bocatoma acueducto municipal, municipio de Villanueva, departamento de La Guajira con BPIN 201832180000003	\$ 34.673.350	Armando Añez	Gómez
CDM0011-19	Septiembre 26 2019	Noviembre 27 2019	60 días	Interventoría Técnica Para El Proyecto Implementación De Sistemas De Producción Agrícola En Comunidades Indígenas Del Departamento De La Guajira Bpin 2019002440121	\$ 330.028.793	Alexnaider Benjumea Murgas	
CDM0016-19	Octubre 18 2019	Diciembre 02 2019	45 días	Interventoría técnica al proyecto "Implementación de acciones de mitigación y adaptación al cambio climático ante sequías en comunidades indígenas del municipio de Maicao, La Guajira BPIN 201832180000005	\$ 151.650.927	Alexnaider Benjumea Murgas	
CDM0017-19	Noviembre 13 2019	Diciembre 11 2019	28 días	Interventoría técnica al proyecto de rehabilitación de ecosistemas forestales en las cuencas de los Ríos Ranchería, Tapias y Cesar en los municipios de Riohacha, San Juan Del Cesar, Manaure y Albania-La Guajira. BPIN 2019002440074	\$ 617.402.940	Mario Siosi	Henríquez

Informe de Avance de la Ejecución del Plan de Acción 2016 - 2019
31 de diciembre de 2019

Concurso de Merito								
N° de Proceso	Fecha Entrada	de	Fecha Salida	De	Tiempo	Objeto	Valor	Supervisor
CDM0014-19	Octubre 2019	08	Diciembre 019	12	65 días	Desarrollo de instrumentos de administración del recurso hídrico en la subzona hidrográfica del río tapias, departamento de la guajira, mediante la actualización de la reglamentación del uso de las aguas y estudio regional del agua; con BPIN, 20183218000001	\$ 1.952.026	Alexnaider Benjumea Murgas
CDM0015-19	Octubre 2019	08	Diciembre 2019	12	65 días	Formulación del plan de ordenamiento del recurso hídrico de los ríos Lagarto-Maluiza, etapa II en el municipio de Dibulla, departamento de La Guajira; con BPIN, 20183218000002	\$ 705.479.902	Alexnaider Benjumea Murgas
CDM0018-19	Noviembre 2019	14	Diciembre 2019	16	32 días	Interventoría técnica para el proyecto “desarrollo de capacidades para el manejo sostenible de cauces fluviales y riesgo hidráulico en La Guajira. BPIN 20183218000004	\$ 33.069.709	Yelitza Ovalle Sierra

Fuente: Oficina de contratación, corte 30 de Diciembre de 2019.

Tabla 22. Detalle procesos mediante la modalidad de contratación Subasta inversa

Subasta Inversa								
N° de Proceso	Fecha de Entrada		Fecha de Salida		Tiempo	Objeto	Valor	Supervisor
SI0001-19	Mayo 2019	24	Junio 2019	20	26 días	Suministro de combustible para los vehículos que conforman el parque automotor de la Corporación Autónoma Regional de La Guajira - Corpoguajira	\$77.000.000,00	Aristides Sierra
SI0002-19	Junio 2019	11	Julio 08 2019		27 días	Suministro de papelería y útiles de oficina para el normal funcionamiento de la Corporación Autónoma Regional de La Guajira- Corpoguajira	\$80.641.897,00	Aristides Sierra
SI0003-19	Octubre 2019	20	Noviembre 28 2019		29 días	Suministro de equipos, materiales y reactivos para el Laboratorio Ambiental de Corpoguajira.	\$ 86.238.824	Jaiker Gómez Sierra
SI0006-19	Diciembre 13 2019		Diciembre 30 2019		17 días	Adquisición de plotter de impresion en el marco del proyecto fortalecimiento del Ordenamiento Ambiental y Territorial en la jurisdicción de Corpoguajira, La Guajira	\$ 44.400.090	Eduardo Daza Cuello

Fuente: Oficina de contratación, corte 30 de Diciembre de 2019.

Liquidación de órdenes, convenios y contratos

A continuación se presentan los procesos de contratación liquidados.



Informe de Avance de la Ejecución del Plan de Acción 2016 - 2019
31 de diciembre de 2019

Tabla 23. Detalle procesos Contratación liquidada

Contratación Liquidada			
N° de Proceso	Tipo de Proceso	Objeto	Valor
CONV0015-16	Contratación Directa (Ley 1150 de 2007)	Aunar esfuerzos entre las partes para la protección legal de un área de interés eco sistémico en el corregimiento de caracolí sabana de manuela, además de la elaboración del plan de manejo de la reserva forestal protectora manantial cañaverales, municipio de San Juan del Cesar - departamento de La Guajira	\$480.774.464
CONV0014-16	Contratación Directa (Ley 1150 de 2007)	Aunar esfuerzos entre las partes para la ejecución del proyecto denominado desarrollo de estrategia de gobernanza para la gestión y monitoreo en áreas protegidas regionales en el departamento de la guajira	\$584.328.900
CONV0016-16	Contratación Directa (Ley 1150 de 2007)	Aunar esfuerzos entre las partes para la implementación de acciones de investigación, mitigación y adaptación a la variabilidad climática en las cuencas baja del rio tapias y el distrito de manejo integrado del rio ranchería, La Guajira	\$7.974.957.600
CONT-INTER OO20-16	Contratación Directa (Ley 1150 de 2007)	Rehabilitación de coberturas vegetales para el restablecimiento de la estructura y funcionalidad en el DMI Cerro Bañaderos, La Guajira. Etapa I.	\$4.138.247.940
PS0080-18	Contratación Directa (Ley 1150 de 2007)	Prestación de servicios de mantenimiento a distancia del sistema de información administrativo y financiero - PCT Enterprise instalado en la Corporación Autónoma Regional de La Guajira - Corpoguajira	\$52.600.000
SAB0002-18	Selección Abreviada de Menor Cuantía (Ley 1150 de 2007)	Instalar un sistema de energías alternativas en el centro agroecológico del rio jerez dentro del marco del proyecto BPIN 20163218000004	\$110.275.443
CDM0004-17	Concurso de Méritos Abierto	Interventoría técnica al proyecto de rehabilitación de coberturas vegetales para el restablecimiento de la estructura y funcionalidad en la RFP manantial de cañaverales, La Guajira	\$224.766.720
LP0011-17	Licitación Pública	Rehabilitación de coberturas vegetales para el restablecimiento de la estructura y funcionalidad en la RFP manantial de cañaverales, La Guajira	\$2.247.635.200
LP001-17	Licitación Pública	Contratar el servicio público de transporte terrestre automotor especial para funcionarios adscritos a la corporación autónoma regional de La Guajira para el cumplimiento de las actividades misionales	\$405.352.256
PMC0003-18	Contratación Mínima Cuantía	Prestación de servicios para la realización de los exámenes médicos (periódicos, ingreso y egreso) a los funcionarios de la corporación autónoma regional de La Guajira – Corpoguajira	\$24.900.500
PMC014-14	Concurso de Méritos Abierto	Ajustar y/o actualizar los planes de ordenación y manejo de las cuencas hidrográficas del río tapias y del río camarones y otros directos al caribe, en el marco del proyecto incorporación del componente de gestión del riesgo como determinante ambiental del ordenamiento territorial en los procesos de formulación y/o actualización de planes de ordenación y manejo de cuencas hidrográficas afectadas por el fenómeno de la niña 2010-2011.	\$2.932.800.000
Deposito Remunerado 0040-18	Contratación Directa (Ley 1150 de 2007)	Contratar los servicios de depósito remunerado para entregar una estación de monitoreo de la calidad del aire, para su guarda y conservación y posterior restitución, la cual contendrá un EQUIPO LOW-VOL pm-10, una estación climatológica, con todos sus accesorios, un panel solar, etc., en el corregimiento de Cañaverales municipio de San Juan del Cesar La Guajira	\$ 3.855.792
Deposito Remunerado 0043-18	Contratación Directa (Ley 1150 de 2007)	Contratar los servicios de depósito remunerado para entregar una estación de monitoreo de la calidad del aire, para su guarda y conservación y posterior restitución, la cual contendrá un equipo LOW-VOL PM-10, con todos sus accesorios, un panel solar, etc., en el corregimiento Sitio Nuevo municipio de San Juan del Cesar La Guajira	\$ 4.311.120
Deposito Remunerado 0044-18	Contratación Directa (Ley 1150 de 2007)	Contratar los servicios de depósito remunerado para entregar una estación de monitoreo de la calidad del aire, para su guarda y conservación y posterior restitución, la cual contendrá un equipo LOW-VOL PM-10, con todos sus accesorios, un panel solar, etc., en el corregimiento el Tablazo municipio de San Juan del Cesar La Guajira	\$ 4.311.120
SUBASTA0001-18	Subasta	Adquisición de equipos de campo y oficina para el fortalecimiento del ejercicio de autoridad ambiental de la corporación autónoma regional de La Guajira - Corpoguajira.	\$ 133.654.848
SAB0004-18	Selección Abreviada de Menor Cuantía (Ley 1150 de 2007)	Construcción de viveros para la implementación de estrategias para el manejo integral tecnificado de viveros permanentes en los municipios de Urumita, Fonseca, Hatonuevo y Dibulla, en el marco del proyecto BPIN 2017321000001	\$ 25.714.992
SI0005-18	Subasta	Dotar de muebles de oficina los puntos de administración y gestión de áreas protegidas en marco del proyecto “fortalecimiento del sistema de administración y manejo de cuatro áreas protegidas regionales del departamento de La Guajira con BPIN 2017011000271	\$ 68.822.460
CDM011-15	Concurso de Méritos Abierto	Interventoría técnica, administrativa y financiera al proyecto construcción de acueducto veredal para las comunidades negras e indígenas de la micro cuenca del Totumo, cuenca del Rio Tapias en el municipio de Riohacha, departamento de La Guajira.	\$ 72.012.800

Fuente: Oficina de contratación, corte 30 de Diciembre de 2019.

Informe de Avance de la Ejecución del Plan de Acción 2016 - 2019
31 de diciembre de 2019

Contratación Liquidada			
N° de Proceso	Tipo de Proceso	Objeto	Valor
SI0004-18	Subasta	Suministro de combustible para los vehículos que conforman el parque automotor de la Corporación Autónoma Regional de La Guajira – Corpoguajira	\$ 72.820.000
PS0109-18	Contratación Directa (Ley 1150 de 2007)	Prestación de servicio de mantenimiento a distancia y adquisición de la licencia de uso a término fijo para el sistema de gestión documental SICO para la Corporación Autónoma Regional de La Guajira - Corpoguajira	\$ 18.000.000
PS0031-15	Contratación Directa (Ley 1150 de 2007)	Prestación de servicios profesionales para desarrollar el proceso de consulta previa en la actualización de los POMCAS de las cuencas hidrográficas de los Ríos Tapias (Código 1504) y Camarones y otros directos al caribe (Código 1505), departamento de La Guajira	\$ 584.663.230
CDM0002-17	Concurso de Méritos Abierto	Interventoría técnica, administrativa y financiera al proyecto de adecuación y limpieza del arroyo Majupay comprendido entre los barrios Majupay y Villa Amelia 2 en el municipio de Maicao, La Guajira.	\$ 80.531.602
SI0007-18	Subasta	Suministro e instalación de muebles, enseres y equipos en el auditorio de la sede de la Corporación Autónoma Regional de La Guajira - Corpoguajira	\$ 81.250.000
CONV0002-17	Contratación Directa (Ley 1150 de 2007)	Aunar esfuerzos técnicos, administrativos y financieros para apoyar la preservación y conservación de los ecosistemas de la Reserva Forestal Protectora Montes de Oca	\$ 49.137.524
CDM0001-19	Concurso de Méritos Abierto	Formulación del plan de ordenamiento del recurso hídrico de los Ríos Lagarto-Maluisa, Etapa ii en el municipio de Dibulla, La Guajira, Con BPIN 20183218000002	\$ 705.461.750
CDM0003-19	Concurso de Méritos Abierto	Desarrollo de instrumentos de administración del recurso hídrico en la sub zona hidrográfica del Río Tapias, departamento de La guajira, mediante la actualización de la reglamentación del uso de las aguas y estudio Regional Del Agua; con BPIN, 20183218000001.	\$ 1.952.087.900
SAB0007-18	Selección Abreviada de Menor Cuantía (Ley 1150 de 2007)	Mantenimiento preventivo y correctivo a todo costo de todos los equipos que conforman el sistema integrado de aires acondicionados de la sede administrativa, laboratorio ambiental, dirección territorial de Fonseca, Río Claro y Palomino, de la Corporación Autónoma Regional de La Guajira - Corpoguajira	\$ 69.868.470
PMC0006-19	Contratación Mínima Cuantía	Adquisición de elementos de protección personal (EPP), para dotar a los funcionarios de la Corporación Autónoma Regional de La Guajira - Corpoguajira	\$ 22.728.000
LP0012-17	Licitación Pública	Recuperación de cauces y márgenes en los Ríos Jerez, Cañas, Ancho y Negro municipio de Dibulla, departamento de La Guajira.	\$ 368.877.468
LP0006-17	Licitación Pública	Implementación de soluciones integrales de abastecimiento de agua para consumo y seguridad alimentaria en el pueblo indígena de BUNKUAMAKE, Riohacha, La Guajira.	\$ 1.075.096.320
CDM0001-17	Concurso de Méritos Abierto	Interventoría al proyecto “implementación de soluciones integrales de abastecimiento de agua para consumo y seguridad alimentaria en el poblado indígena de BUNKUAMAKE, jurisdicción del municipio de Riohacha, departamento de La Guajira.	\$ 99.246.000
PMC0005-19	Contratación Mínima Cuantía	Suministro de papelería membretada con el logo corporativo de la entidad para el uso de la Corporación Autónoma Regional de La Guajira	\$ 14.857.150
SI0006-18	Subasta	Suministro de reactivos, materiales y equipos de laboratorio para el laboratorio ambiental de Corpoguajira	\$ 99.982.708
LP0001-18	Licitación Pública	Implementación de acciones de mitigación y adaptación al cambio climático ante sequías en comunidades indígenas de los municipios de Riohacha Maicao, La Guajira	\$ 2.202.867.747
CDM0002-18	Concurso de Méritos Abierto	interventoría técnica, administrativa y financiera al proyecto de implementación de acciones de mitigación y adaptación al cambio climático ante sequías en comunidades indígenas de los municipios de Riohacha y Maicao departamento de La Guajira	\$ 249.366.880
LP007-14	Licitación Pública	Realizar la restauración activa y pasiva de los Ríos Tomarrazón, Cotoprix, Cañas y Jerez, en los municipios de Riohacha y Dibulla, La Guajira.	\$ 2.252.862.210
LP0008-18	Licitación obra pública	Rehabilitación de coberturas vegetales de zonas degradadas en las microcuencas de los Ríos Urumita y El Molino, Los Arroyos de La Yaya y Las Pavas pertenecientes a los municipios de Urumita, El Molino, Fonseca y Barrancas.	\$ 1.104.000.000
LP005-18	Licitación obra pública	Implementación de estrategias para el manejo integral tecnificado de viveros permanentes en los municipios de Urumita, Fonseca, Hatonuevo y Dibulla - departamento de La Guajira.” BPIN 20173218000001.	\$ 398.446.213
CDM0012-18	Concurso de Méritos Abierto	Interventoría técnica, administrativa y financiera al proyecto de rehabilitación de coberturas vegetales de zonas degradadas en las microcuencas de los Ríos Urumita y El Molino, los arroyos de La Yaya y Las Pavas pertenecientes a los municipios de Urumita, El Molino, Fonseca y Barrancas.	\$ 110.446.875
PS0093-18	Contratación Directa (Ley 1150 de 2007)	Prestación de servicios profesionales para promover el uso sostenible de los ecosistemas estratégicos de la región. En marco del proyecto “fortalecimiento del sistema de administración y manejo de cuatro áreas protegidas regionales del departamento de La Guajira”	\$ 161.683.617

Fuente: Oficina de contratación, corte 30 de Diciembre de 2019.



Informe de Avance de la Ejecución del Plan de Acción 2016 - 2019
31 de diciembre de 2019

Tabla 24. Detalle procesos declarados desiertos

Procesos que se declararon desiertos			
N° de Proceso	Fecha de Terminación	Objeto	Valor
PMC0002-19	Febrero 19 de 2019	Calibrar los equipos de laboratorio que hacen parte DEL SVCA de Corpogujira, para evitar la pérdida de acreditación otorgada por el IDEAM	\$3.286.542
SAB0001-19	Marzo 14 de 2019	Realizar el mantenimiento de las estructuras físicas y señalización de las estaciones meteorológicas y torre repetidora, enmarcado dentro del proyecto fortalecimiento del sistema de alerta temprana en el departamento de La Guajira	\$29.662.500
PMC0018-19	Julio 26 2019	Prestación de servicios para la realización de actividades culturales establecidas en el plan de bienestar social, en el marco de las acciones propuestas en el área de talento humano para la vigencia 2019	\$12.000.000
PMC0020-19	Julio 02 2019	Recolección, transporte, tratamiento y disposición final de residuos químicos y similares generados en el laboratorio ambiental de Corpogujira.	\$1.104.500
PMC0024-19	Agosto 27 2019	Suministro de dotación y logística para la delegación deportiva de Corpogujira en el marco de la realización de los séptimos juegos INTERCARS 2019	\$23.150.000
PMC0028-19	Septiembre 19 2019	Reparación, mantenimiento y calibración en temperatura de equipos del laboratorio ambiental de Corpogujira.	\$6.859.526
CDM0010-19	Septiembre 25 de 2019	Interventoría técnica, administrativa y financiera al proyecto rehabilitación ecológica participativa de la sub cuenca del rio Villanueva, tramo sector buena vista aguas abajo sector bocatoma acueducto municipal, municipio de Villanueva, departamento de La Guajira” con BPIN 20183218000003	\$ 34.720.558
PMC0029-19	Septiembre 20 de 2019	Toma de muestra de PCB en transformadores eléctricos ubicados en las sedes de Corpogujira en los municipios de Riohacha y Fonseca	\$ 9.800.000
SI0004-19	Noviembre 12 de 2019	Adquisición de plotter de impresión en el marco del proyecto fortalecimiento del ordenamiento ambiental y territorial en la jurisdicción de Corpogujira, La Guajira	\$ 39.375.000
SI0005-19	Noviembre 27 de 2019	Adquisición de plotter de impresión en el marco del proyecto fortalecimiento del ordenamiento ambiental y territorial en la jurisdicción de Corpogujira, La Guajira.	\$ 39.375.000

Fuente: Oficina de contratación, corte 30 de Diciembre de 2019.

OTROS INFORMES

Informe de Avance de la Ejecución del Plan de Acción 2016 - 2019
31 de diciembre de 2019

Informe de Revisoría Fiscal, Vigencia 2018

INFORME DEL REVISOR FISCAL

22 DE FEBRERO DE 2019

**A LA ASAMBLEA CORPORATIVA DE LA CORPORACION AUTÓNOMA
REGIONAL DE LA GUAJIRA**

En mi calidad de Revisor Fiscal, he examinado los Estados Financieros de la Corporación Autónoma Regional de La Guajira a 31 de diciembre de 2018, los cuales comprenden, el Estado de Situación Financiera, el Estado de Actividad Financiera Económica Social y Ambiental, el Estado de Cambios en el Patrimonio, el Flujo de Efectivo y las Notas a Estados Financieros que contienen el resumen de las principales políticas contables aplicadas.

La administración es responsable por la correcta preparación y presentación de los Estados Financieros de acuerdo con las normas de contabilidad y de información financiera aceptadas en Colombia. Esta responsabilidad incluye:

1. Diseñar implementar y mantener el control interno relevante para los Estados Financieros estén libres de errores de importancia relativa debido a fraude o inconsistencias que subestime o sobrestimen la información financiera.
2. Seleccionar y aplicar las políticas contables apropiadas, así como establecer los estimados contables que sean razonables a las circunstancias

Responsabilidad del revisor fiscal y alcance de la labor realizada

Mi responsabilidad como revisor fiscal consiste en expresar una opinión sobre la razonabilidad de los Estados Financieros con base en mi auditoría. Obtuve las informaciones necesarias para cumplir mis funciones de revisoría fiscal, llevé a cabo mi trabajo de acuerdo con las normas de auditoría generalmente aceptadas en Colombia. Estas normas requieren de una buena planeación en el desarrollo de la auditoría para obtener una seguridad razonable y de si los Estados Financiero estén libre de errores de importancia relativa.

Una auditoría de Estados Financieros comprende, entre otras cosas, realizar procedimientos para obtener evidencia del examen sobre valores y revelaciones en los Estados Financieros. Los procedimientos seleccionados dependen del juicio del Revisor Fiscal, incluyendo la evaluación del riesgo de errores contenidos en éstos. En la evaluación de esos riesgos el Revisor Fiscal considera el control interno de la Entidad, relevante en la preparación razonable y presentación de los Estados

[Handwritten signature]




Informe de Avance de la Ejecución del Plan de Acción 2016 - 2019
31 de diciembre de 2019

Financieros con el fin de diseñar procedimientos de auditoría que sean apropiados en las circunstancias. Una auditoría también incluye evaluar lo apropiado de las políticas contables usadas y de las estimaciones contables realizadas por la administración de la Entidad, así como evaluar la presentación de los Estados Financieros en conjunto. Considero que la evidencia de la auditoría que obtuve proporciona una base razonable para fundamentar la opinión que expreso a continuación:

En mi opinión, los Estados Financieros presentan razonablemente en todos los aspectos significativos, la situación financiera de la Corporación Autónoma Regional de La Guajira - Corpoguajira a 31 diciembre 2018, los resultados de sus operaciones y sus flujos de efectivo por el periodo, de conformidad con las normas de contabilidad y de información financiera aceptadas en Colombia aplicadas de manera uniforme.

Con base en los resultados de mis pruebas, manifiesto que durante el año 2018 la contabilidad de la Corporación Autónoma Regional de La Guajira – Corpoguajira, ha sido llevada conforme a las normas legales y a las técnicas contables; las operaciones registradas en los libros se ajustan a los estatutos y a las decisiones de la Asamblea y el Consejo Directivo; la correspondencia, los comprobantes de las cuentas y los libros de actas se llevan y conservan debidamente, existen medidas adecuadas de control interno, de conservación y custodia de los bienes de Corpoguajira, existe concordancia entre los Estados Financieros que se acompañan y el informe de gestión.



HUGO LUIS VEGA BOTELLO
Revisor Fiscal
Tarjeta Profesional N° 37140-T

Informe de Avance de la Ejecución del Plan de Acción 2016 - 2019

31 de diciembre de 2019



El servicio público
es de todos

Función
Pública

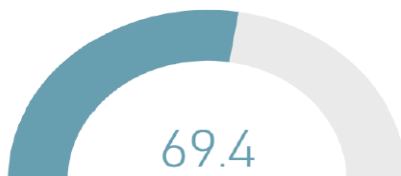
SISTEMA DE CONTROL INTERNO EN LAS CORPORACIONES AUTÓNOMAS REGIONALES

ANÁLISIS PRELIMINAL

1.1 Sistema de Control Interno en las Corporaciones Autónomas Regionales

Los resultados que se presentan en este apartado corresponden a las 34 corporaciones autónomas regionales. El promedio general del índice para las corporaciones es de **69.4** puntos.

Gráfico 1. Promedio Índice del Sistema de Control Interno de las CAR



Fuente: FURAG 2018

Los puntajes para los sistemas de control interno de cada una de las corporaciones son:

Tabla 1. Promedio Índice Sistema de Control Interno Corporaciones Autónomas Regionales

Entidad	Puntaje del Índice
Corporación Autónoma Regional de Boyacá - CORPOBOYACA	88,8
Corporación Autónoma Regional de Caldas - CORPOCALDAS	86,4
Corporación Autónoma Regional de La Guajira - CORPOGUAJIRA	84,5
Corporación para el Desarrollo Sostenible de La Macarena - CORMACARENA	83,9
Corporación Autónoma Regional de las Cuencas de los Ríos Negro y Nare - CORNARE	83,2
Corporación Autónoma Regional del Magdalena - CORPAMAG	82,2
Corporación Autónoma Regional del Cesar - CORPOCESAR	79,1
Corporación Autónoma Regional de Cundinamarca - CAR	77,3
Corporación Autónoma Regional del Valle del Cauca - CVC	77,2
Corporación Autónoma Regional del Tolima - CORTOLIMA	77,1
Corporación Autónoma Regional de la Frontera Nororiental - CORPONOR	76,6
Corporación Autónoma Regional de Risaralda - CARDER	74,5
Corporación Autónoma Regional del Alto Magdalena - CAM	74,1
Corporación Autónoma Regional de Chivor - CORPOCHIVOR	72,2
Corporación para el Desarrollo Sostenible del Sur de la Amazonía - CORPOAMAZONIA	71,4
Corporación Autónoma Regional para el Desarrollo Sostenible del Choco - CODECHOCÓ	69,9
Corporación Autónoma Regional del Cauca - CRC	69,5
Corporación Autónoma Regional del Guavio - CORPOGUAVIO	68,5
Corporación Autónoma Regional del Centro de Antioquia - CORANTIOQUIA	68,4
Corporación Autónoma Regional de Santander - CAS	67,3
Corporación Autónoma Regional de la Orinoquia - CORPORINOQUIA	66,6
Corporación para el Desarrollo Sostenible del Urabá - CORPOURABA	66,4
Corporación Autónoma Regional del Atlántico - CRA	65,6
Corporación Autónoma Regional de Nariño - CORPONARIÑO	65,1
Corporación Autónoma Regional para la Defensa de la Meseta de Bucaramanga - CDMB	64,7
Corporación Autónoma Regional de los Valles del Sinú y del San Jorge - CVS	63,4
Corporación para el Desarrollo Sostenible del Norte y Oriente de la Amazonía - CDA	61,3

Carrera 6 No. 12-62, Bogotá, D.C., Colombia • Teléfono: 7395656 • Fax: 7395657 • Línea gratuita 018000 917 770
Código Postal: 111711. www.funcionpublica.gov.co • eva@funcionpublica.gov.co



122

Carrera. 7 No 12 -25
Teléfonos: (5) 7273905 telefax (5)7273904
www.corpoguajira.gov.co
Laboratorio: (5) 7285052 – Fonseca: teléfonos: (5) 7756123
Riohacha – Colombia

Informe de Avance de la Ejecución del Plan de Acción 2016 - 2019 31 de diciembre de 2019



El servicio público
es de todos

Función
Pública

SISTEMA DE CONTROL INTERNO EN LAS CORPORACIONES AUTÓNOMAS REGIONALES ANÁLISIS PRELIMINAL

Entidad	Puntaje del Índice
Corporación Autónoma Regional del Canal del Dique - CARDIQUE	55,7
Corporación Autónoma Regional del Quindío - CRQ	54,6
Corporación Autónoma Regional del Sur de Bolívar - CSB	54,0
Corporación para el Desarrollo Sostenible de la Mojana y el San Jorge - CORPOMOJANA	53,9
Corporación Autónoma Regional del Río Grande de la Magdalena - CORMAGDALENA	52,7
Corporación Autónoma Regional del Sucre - CARSUCRE	52,1
Corporación para el Desarrollo Sostenible del Archipiélago de San Andrés, Providencia y Santa Catalina – CORALINA	51,6

Fuente: FURAG 2018

Los puntajes consolidados de los índices detallados del Sistema de Control Interno en las corporaciones autónomas regionales se presentan a continuación:

Tabla 2. Promedio Índices detallados de Control Interno Corporaciones Autónomas Regionales

Componente SCI	Puntaje del Índice
Ambiente control	69,6
Evaluación del riesgo	69,5
Actividades de control	67,9
Información y comunicación	69,5
Actividades de monitoreo	71,1

Fuente: FURAG 2018

Ambiente propicio para el control (69,6)

Los principales aspectos identificados en materia de ambiente para el control, en las corporaciones autónomas regionales, son:

62%	En el plan estratégico incluyen lineamientos para el manejo o mitigación de los riesgos de gestión, seguridad digital y corrupción
71%	Implementan total o parcialmente estrategias para socializar y apropiar el Código de Integridad
85%	Evalúan las conductas asociadas o valores y principios del servicio público -código de integridad
62%	El Comité Institucional de Coordinación de Control Interno, ha promovido y liderado actividades de socialización respecto del esquema de líneas de defensa
94,1%	La alta dirección y el Comité Institucional de Coordinación de Control Interno adelantan acciones acordes con sus funciones normativas
82%	Hacen seguimiento al cumplimiento de la política de administración del riesgo
79%	Analizan el riesgo desde la planeación estratégica

Se evidencia que en el 97% de las corporaciones autónomas regionales se analizan los resultados de los informes presentados por parte del jefe de control interno o quien haga sus veces Frente al

Carrera 6 No. 12-62, Bogotá, D.C., Colombia • Teléfono: 7395656 • Fax: 7395657 • Línea gratuita 018000 917 770
Código Postal: 111711. www.funcionpublica.gov.co • eva@funcionpublica.gov.co



123

Carrera. 7 No 12 -25
Teléfonos: (5) 7273905 telefax (5)7273904
www.corpoguajira.gov.co
Laboratorio: (5) 7285052 – Fonseca: teléfonos: (5) 7756123
Riohacha – Colombia

Informe de Avance de la Ejecución del Plan de Acción 2016 - 2019 31 de diciembre de 2019



El servicio público
es de todos

Función
Pública

SISTEMA DE CONTROL INTERNO EN LAS CORPORACIONES AUTÓNOMAS REGIONALES ANÁLISIS PRELIMINAL

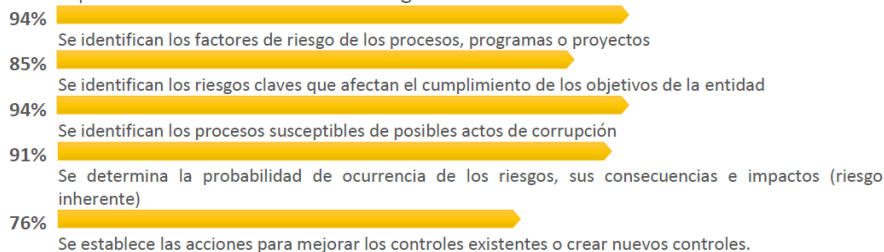
plan anual de auditoría aprobado por el comité institucional de coordinación de control interno; en el 91% se toman acciones de mejora acorde con los resultados presentados en cumplimiento del plan anual de auditoría; y en el 100% se llevan a cabo acciones para la mejora continua del sistema de control interno (análisis de resultados de la gestión, o de los resultados de la evaluación independiente, o de evaluaciones externas u observaciones y solicitudes del comité institucional de gestión y desempeño, entre otras).

La importancia del rol del jefe de control interno en las corporaciones se evidencia, ya que frente a los resultados de sus seguimientos y evaluaciones, se ha logrado fortalecer, en el 88%, el diseño y ejecución de los controles y/o generar nuevos controles según sea el caso; en el 76% establecer mecanismos para fortalecer la apropiación de los valores por parte de los servidores, generando mayor compromiso; en el 97% fortalecer y/o mejorar la gestión de los procesos, programas o proyectos; y en el 82%, mejorar la política de administración del riesgo, que garantice una adecuada gestión del riesgo y control institucional.

Evaluación estratégica del riesgo (69,5)

Es importante señalar que en el 100% de las corporaciones hacen gestión del riesgo, y en el 97%, las oficinas de planeación hacen seguimiento total o parcialmente a los mapas de riesgo.

A partir de la política de administración del riesgo:



De igual manera, el 100% de corporaciones cuenta con mapas de riesgo; y el 94%, estos contienen riesgos relacionados con posibles actos de corrupción.

Actividades de control efectivas (67,9)

El monitoreo efectuado por la alta dirección y el comité institucional de coordinación de control interno a la gestión del riesgo ha generado, en el 76% de las corporaciones autónomas regionales, información sobre los cambios en el entorno que pueden afectar la efectividad del sistema de control interno y el cumplimiento de los objetivos; en el 74%, recomendaciones sobre riesgos que considera importantes que no han sido identificados en el proceso; en el 65%, alertas sobre los riesgos aceptados (apetito por el riesgo) por cambios que pueden afectar el funcionamiento de la entidad; en el 71%, alertas sobre e incumplimiento de la política de administración del riesgo; y en el 94,1%, un adecuado diseño de los controles.

Carrera 6 No. 12-62, Bogotá, D.C., Colombia • Teléfono: 7395656 • Fax: 7395657 • Línea gratuita 018000 917 770
Código Postal: 111711. www.funcionpublica.gov.co • eva@funcionpublica.gov.co



124

Carrera. 7 No 12 -25
Teléfonos: (5) 7273905 telefax (5)7273904
www.corpoguajira.gov.co
Laboratorio: (5) 7285052 – Fonseca: Teléfonos: (5) 7756123
Rionacha – Colombia

Informe de Avance de la Ejecución del Plan de Acción 2016 - 2019 31 de diciembre de 2019



El servicio público
es de todos

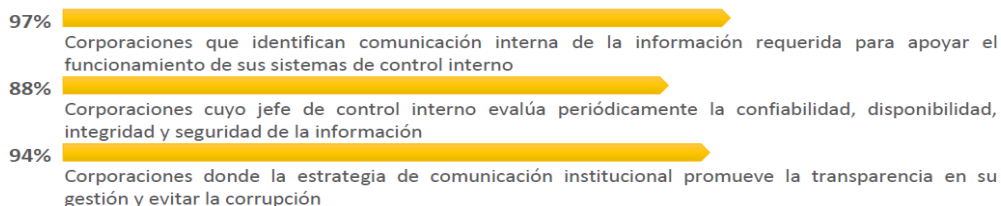
Función
Pública

SISTEMA DE CONTROL INTERNO EN LAS CORPORACIONES AUTÓNOMAS REGIONALES ANÁLISIS PRELIMINAL

Con los controles establecidos en los mapas de riesgos ha permitido al **74%** de las corporaciones, mitigar la materialización de riesgos de corrupción; al **71%**, los judiciales y los contractuales; al **74%** los financieros y los administrativos; al **59%**, los de seguridad y privacidad de la información y los operativos; al **65%**, los legales o de cumplimiento y al **62%** los de imagen o confianza y los asociados a la prestación del servicio o atención al ciudadano.

Información y comunicación relevante (69,5)

Para el caso de las corporaciones autónomas regionales producto de la evaluación a través de FURAG se identificó que:



Actividades de monitoreo sistemáticas y orientadas a la mejora (71,1)

En este índice se identificó que en el **100%** de las corporaciones, los líderes de procesos, programas o proyectos realizan actividades de monitoreo a sus procesos; en el **85%**, el jefe de control interno lleva a cabo el seguimiento a todos los componentes del plan anticorrupción y de atención al ciudadano y en el **97%**, el representante legal y el comité institucional de control interno aprueban el plan anual de auditoría propuesto por el jefe de control interno.

En el **100%** de las corporaciones los informes de los seguimientos y/o auditorías efectuadas por el jefe de control interno conducen a diseñar y ejecutar acciones de mejora frente al sistema de control interno y el cumplimiento de los objetivos y metas institucionales; la eficacia de los planes de mejoramiento se refleja, en un **79%**, de este tipo de entidades, al dar respuesta oportuna y efectiva a las necesidades de los grupos de valor (ciudadanía); en el **88%**, al promover una gestión transparente que mitigue los riesgos de corrupción y al mejorar la gestión del riesgo y el control; y en el **100%** al contribuir al logro de los objetivos y metas institucionales y mejorar la gestión por procesos.



Informe de Avance de la Ejecución del Plan de Acción 2016 - 2019 31 de diciembre de 2019



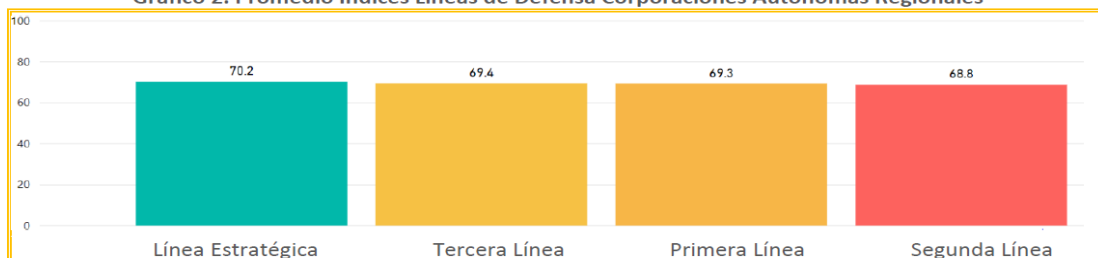
El servicio público
es de todos

Función
Pública

SISTEMA DE CONTROL INTERNO EN LAS CORPORACIONES AUTÓNOMAS REGIONALES ANÁLISIS PRELIMINAL

En el índice de **Institucionalidad adecuada para la efectividad del control interno (esquema líneas de defensa)** en promedio se logró 69,5 puntos en promedio; los índices de cada línea son:

Gráfico 2. Promedio Índices Líneas de Defensa Corporaciones Autónomas Regionales



Fuente: FURAG 2018

Línea Estratégica (70,2)

La alta dirección en el **100%** de las corporaciones, evidencia compromiso con la integridad y los valores del servicio público y junto con el comité institucional de coordinación de control interno, han definido lineamientos para el adecuado y efectivo diseño y funcionamiento del sistema de control interno. También que en el total de las corporaciones se cuenta con una política de administración de riesgos establecida por la alta dirección y el comité institucional de coordinación de control interno, adecuadamente diseñada.

Por su parte el representante legal y el Comité Institucional de Control Interno del **88%** de estas entidades, verifican que se estén llevando a cabo por parte de los líderes de los procesos, programas o proyectos, autoevaluaciones que garantizan el cumplimiento de los objetivos y metas institucionales; del **94%**, verifican que se estén llevando a cabo por parte del jefe de planeación y jefes de control interno, estén llevando a cabo autoevaluaciones y evaluaciones independientes, respectivamente; del **85%**, determinan el estado del sistema de control interno a partir del resultado de las evaluaciones y define los ajustes o modificaciones a que haya lugar; y del **76%**, verifican que los ajustes y modificaciones se implementen de manera oportuna y den solución a las deficiencias detectadas.

Primera Línea (69,3)

A partir de la evaluación realizada por medio del FURAG 2018 se identificó que los líderes de procesos, programas o proyectos, en el **82%** de las corporaciones, determinan las causas del riesgo teniendo en cuenta el análisis del contexto interno y externo de la entidad; en el **94%** identifican y en el **97%** evalúan los riesgos para los procesos, proyectos o programas a su cargo; en el **88%**, califican la probabilidad y el impacto de acuerdo con las tablas establecidas y definen el plan de tratamiento a los riesgos identificados; en el **82%**, definen el responsable del seguimiento a los riesgos para cada proceso, proyecto o programa a su cargo; y en el **74%** realizan y documentan

Carrera 6 No. 12-62, Bogotá, D.C., Colombia • Teléfono: 7395656 • Fax: 7395657 • Línea gratuita 018000 917 770
Código Postal: 111711. www.funcionpublica.gov.co • eva@funcionpublica.gov.co



126

Carrera. 7 No 12 -25
Teléfonos: (5) 7273905 telefax (5)7273904
www.corpoguajira.gov.co
Laboratorio: (5) 7285052 – Fonseca: teléfonos: (5) 7756123
Rionacha – Colombia

Informe de Avance de la Ejecución del Plan de Acción 2016 - 2019 31 de diciembre de 2019



El servicio público
es de todos

Función
Pública

SISTEMA DE CONTROL INTERNO EN LAS CORPORACIONES AUTÓNOMAS REGIONALES ANÁLISIS PRELIMINAL

seguimientos a los riesgos y los gestionan teniendo en cuenta la política de administración del riesgo definida para la entidad.

En el **91%** de las corporaciones, los supervisores e interventores realizan seguimiento total o parcialmente a los riesgos de los contratos e informan las alertas a que haya lugar

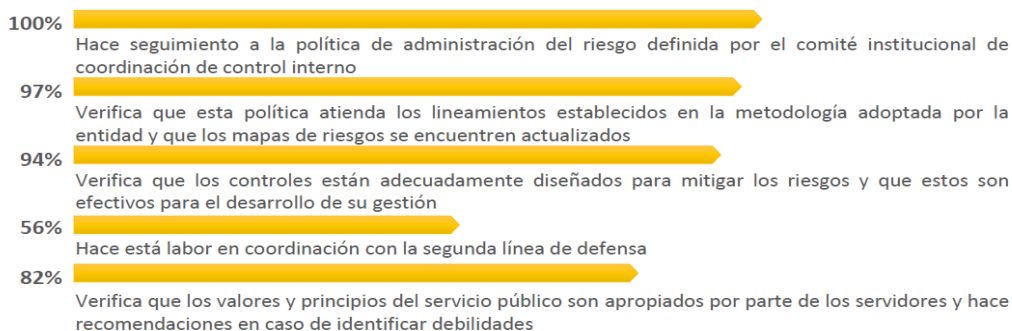
Segunda Línea de Defensa (68,8)

En el **76%** de las corporaciones las actividades de verificación de la gestión del riesgo han permitido evidenciar que los riesgos identificados afectan realmente lo previsto en la planeación institucional; en el **50%**, hay monitoreo y evaluación de la exposición al riesgo relacionado con tecnología nueva y emergente; en el **74%** hay monitoreo y evaluación del plan de tratamiento a los riesgos identificados y se identificando los cambios significativos en el entorno que pueden afectar la efectividad del sistema de control interno.

En el **97%** de las corporaciones, los jefes de planeación, líderes de otros sistemas de gestión o comités de riesgos ejecutan acciones relacionadas con la ejecución de los controles.

Tercera Línea de Defensa (69,4)

A partir de la evaluación realizada por medio del FURAG 2018 se identificó que el **85%** de las corporaciones cuenta con oficina de control interno (dependencia, jefe y equipo de trabajo y en el **94%** se cuenta con un plan de auditoría está basado en los riesgos, es decir, se centra en procesos, programas o proyectos críticos de éxito. Por su parte, los jefes de control interno de las corporaciones:



En el **100%** de las corporaciones los jefes de control interno evalúan a través de seguimientos o auditorías, la totalidad del sistema de control interno, y en el **97%**, la gestión institucional.

En el Anexo 2 (Índices Control Interno Corporaciones Autónomas Regionales), se muestra el consolidado de puntajes de todas las corporaciones para cada uno de los índices del Sistema de Control Interno.

Carrera 6 No. 12-62, Bogotá, D.C., Colombia • Teléfono: 7395656 • Fax: 7395657 • Línea gratuita 018000 917 770
Código Postal: 111711. www.funcionpublica.gov.co • eva@funcionpublica.gov.co



127

Carrera. 7 No 12 -25
Teléfonos: (5) 7273905 telefax (5)7273904
www.corpoguajira.gov.co
Laboratorio: (5) 7285052 – Fonseca: teléfonos: (5) 7756123
Rionhacha – Colombia

Informe de Avance de la Ejecución del Plan de Acción 2016 - 2019
31 de diciembre de 2019

Anexo 4. Matriz de Seguimiento a la Gestión y Avance en las Metas Físicas y Financieras del Plan de Acción Cuatrienal 2016- 2019, a 30 de junio de 2018

Se adjunta Archivo Excel