

INFORME DE AVANCE A LA EJECUCIÓN AL PLAN DE ACCIÓN 2020-2023



30 DE JUNIO DE 2020

CORPORACIÓN AUTÓNOMA REGIONAL DE LA GUAJIRA



*La Sostenibilidad Ambiental,
un Compromiso de Todos*

ASAMBLEA CORPORATIVA

NEMESIO RAÚL ROYS GARZÓN
Gobernador Departamento La Guajira.

JOSÉ RAMIRO BERMÚDEZ COTES
Alcalde Distrital Riohacha

NÉSTOR ALFONSO SÁENZ GONZÁLEZ
Alcalde Municipal Albania

IVÁN MAURICIO DE JESÚS SOTO BALAN
Alcalde Municipal Barrancas

MARLON AMAYA MEJÍA
Alcalde Municipal Dibulla

YESID JOSÉ PERALTA SUAREZ
Alcalde Municipal Distracción

JUAN PABLO VEGA ESCOBAR
Alcalde Municipal El Molino

HAMILTON RAÚL GARCÍA PEÑARANDA
Alcalde Municipal Fonseca

LUIS ARTURO PALMEZANO RIVERO
Alcalde Municipal Hatonuevo

WALDIN SOTO DURAN
Alcalde Municipal La Jagua del Pilar

MOHAMAD JAAFAR DASUKI HAJJ
Alcalde Municipal Maicao.

JUAN JOSÉ ROBLES JULIO
Alcalde Municipal Manaure

ÁLVARO JOSÉ DÍAZ GUERRA
Alcalde Municipal San Juan del Cesar

BONIFACIO HENRÍQUEZ PALMAR
Alcalde Municipal Uribia

URIEL GUERRA MOLINA
Alcalde Municipal Urumita

CARLOS ALBERTO BARROS MATTOS
Alcalde Municipal Villanueva



INFORME DE AVANCE A LA EJECUCIÓN DEL PLAN DE ACCIÓN 2020 - 2023

CONSEJO DIRECTIVO

NEMESIO RAÚL ROYS GARZÓN
Gobernador departamento de La Guajira

HERNÁN JARAMILLO PINTO
Representante del Presidente de la República

LUIS FERNANDO OSPINA REYES
Representante del Ministro de Ambiente y Desarrollo Sostenible

ÁLVARO JOSÉ DÍAZ GUERRA
Alcalde Municipal San Juan del Cesar

CARLOS ALBERTO BARROS MATTOS
Alcalde Municipal Villanueva

MARLON AMAYA MEJÍA
Alcalde Municipal Dibulla

MOHAMAD JAAFAR DASUKI HAJJ
Alcalde Municipal Maicao.

ILDEMARO VEGA IBARRA
Representante Entidades sin Ánimo de Lucro.

HAROLD MINDIOLA PÁEZ
Representante Entidades sin Ánimo de Lucro.

HAROLD PAVAJEAU OVALLE
Representante del Sector Privado

DALMER FUENTES MINDIOLA
Representante del Sector Privado

ZOILA BRITO INCIARTE
Representante Comunidades Indígenas

Representante Comunidades Negras



INFORME DE AVANCE A LA EJECUCIÓN DEL PLAN DE ACCIÓN 2020 - 2023

DIRECTIVOS

SAMUEL SANTANDER LANA O ROBLES
Director General

ESTELA MARÍA FREILE LOPESIERRA
Director Territorial del Sur

FANNY ESTHER MEJÍA RAMÍREZ
Subdirectora de Autoridad Ambiental

JULIO RAÚL VEGA RAMÍREZ
Subdirector de Gestión Ambiental

MÓNICA MARÍA LÓPEZ DANGOND
Secretario General

ASESORES

FARE JOSÉ ROMERO PELÁEZ
Jefe Oficina Asesora de Planeación

ARMANDO NICOLÁS PABÓN GÓMEZ
Jefe Oficina Asesora Jurídica

MARÍA JOSÉ BRUGÉS GONZÁLEZ
Jefa de Oficina de Control Interno

DAVIANIS PAULINA ACOSTA ÁVILA
Asesora de Comunicaciones

YELDIS ZUGEITH CELEDÓN VILLA
Asesora de Dirección



INFORME DE AVANCE A LA EJECUCIÓN DEL PLAN DE ACCIÓN 2020 - 2023

COORDINADORES DE GRUPO

JULIO SEGUNDO CÚRVELO REDONDO
Coordinador Grupo Administración Integral de Recurso Hídrico

JAIKER GÓMEZ SIERRA
Coordinador Laboratorio Ambiental

YURI PAULÍN HURTADO GARCÍA
Coordinadora Grupo Ecosistemas, Y Biodiversidad

MARÍA ANGÉLICA EGURROLA HINOJOSA
Coordinadora Grupo Educación Ambiental

MARÍA DEL ROSARIO GUZMÁN VIVAS
Coordinadora Grupo Ecosistemas Marino Costero

FERNANDO PRIETO VARGAS
Coordinador Grupo Evaluación, Control y Monitoreo Ambiental

CARLOS GUSTAVO LÓPEZ ÁVILA
Coordinador Grupo Seguimiento Ambiental

JELKIN JAIR BARROS REDONDO
Coordinador Grupo Licenciamiento Ambiental

YOVANY DELGADO MORENO
Coordinador Grupo Ordenamiento Ambiental y Territorial

CRISTIAN ANDRÉS ROYS BRITO
Coordinador Grupo Gestión Financiera

FABIÁN JAVIER MOLINA MARTÍNEZ
Coordinador Grupo Talento Humano

GRUPO DE APOYO

PAOLA MARGARITA SANGUINO DUQUE

TABLA DE CONTENIDO

PROGRAMA 1: ORDENAMIENTO AMBIENTAL TERRITORIAL.	1
PROYECTO 1.1. PLANIFICACIÓN, ORDENAMIENTO E INFORMACIÓN AMBIENTAL TERRITORIAL.	1
PROYECTO 1.2. GESTIÓN DEL RIESGO Y ADAPTACIÓN AL CAMBIO CLIMÁTICO.	6
PROYECTO 1.3. BANCO DE PROYECTOS	13
PROGRAMA 2: GESTIÓN INTEGRAL DEL RECURSO HÍDRICO.	17
PROYECTO 2.1. ADMINISTRACIÓN DE LA OFERTA Y DEMANDA DEL RECURSO HÍDRICO (SUPERFICIALES Y SUBTERRÁNEAS).	17
PROYECTO 2.2. MONITOREO DE LA CALIDAD DEL RECURSO HÍDRICO.	27
PROGRAMA 3: BOSQUES, BIODIVERSIDAD Y SERVICIOS ECOSISTÉMICOS.	32
PROYECTO 3.1. ECOSISTEMAS ESTRATÉGICOS CONTINENTALES.	33
PROYECTO 3.2. ECOSISTEMAS ESTRATÉGICOS MARINOS COSTEROS.	38
PROYECTO 3.3. PROTECCIÓN Y CONSERVACIÓN DE LA BIODIVERSIDAD.	42
PROYECTO 3.4. NEGOCIOS VERDES Y SOSTENIBLES.	48
PROGRAMA 4: GESTIÓN AMBIENTAL SECTORIAL Y URBANA.	52
PROYECTO 4.1. GESTIÓN AMBIENTAL URBANA.	52
PROYECTO 4.2. GESTIÓN AMBIENTAL SECTORIAL.	58
PROGRAMA 5: EDUCACIÓN AMBIENTAL.	65
PROYECTO 5.1. CULTURA AMBIENTAL.	65
PROYECTO 5.2. PARTICIPACIÓN COMUNITARIA.	73
PROGRAMA 6: AUTORIDAD AMBIENTAL.	84
PROYECTO 6.1. EVALUACIÓN, SEGUIMIENTO, MONITOREO Y CONTROL DE LA CALIDAD DE LOS RECURSOS NATURALES Y LA BIODIVERSIDAD.	84
PROYECTO 6.2. CALIDAD DEL AIRE.	97



INFORME DE AVANCE A LA EJECUCIÓN DEL PLAN DE ACCIÓN 2020 - 2023

PROGRAMA 7: MODERNIZACIÓN Y FORTALECIMIENTO INSTITUCIONAL.	101
PROYECTO 7.1. EXCELENCIA PÚBLICA Y BUEN GOBIERNO.	101
INFORME DE EJECUCIÓN PRESUPUESTAL.	127

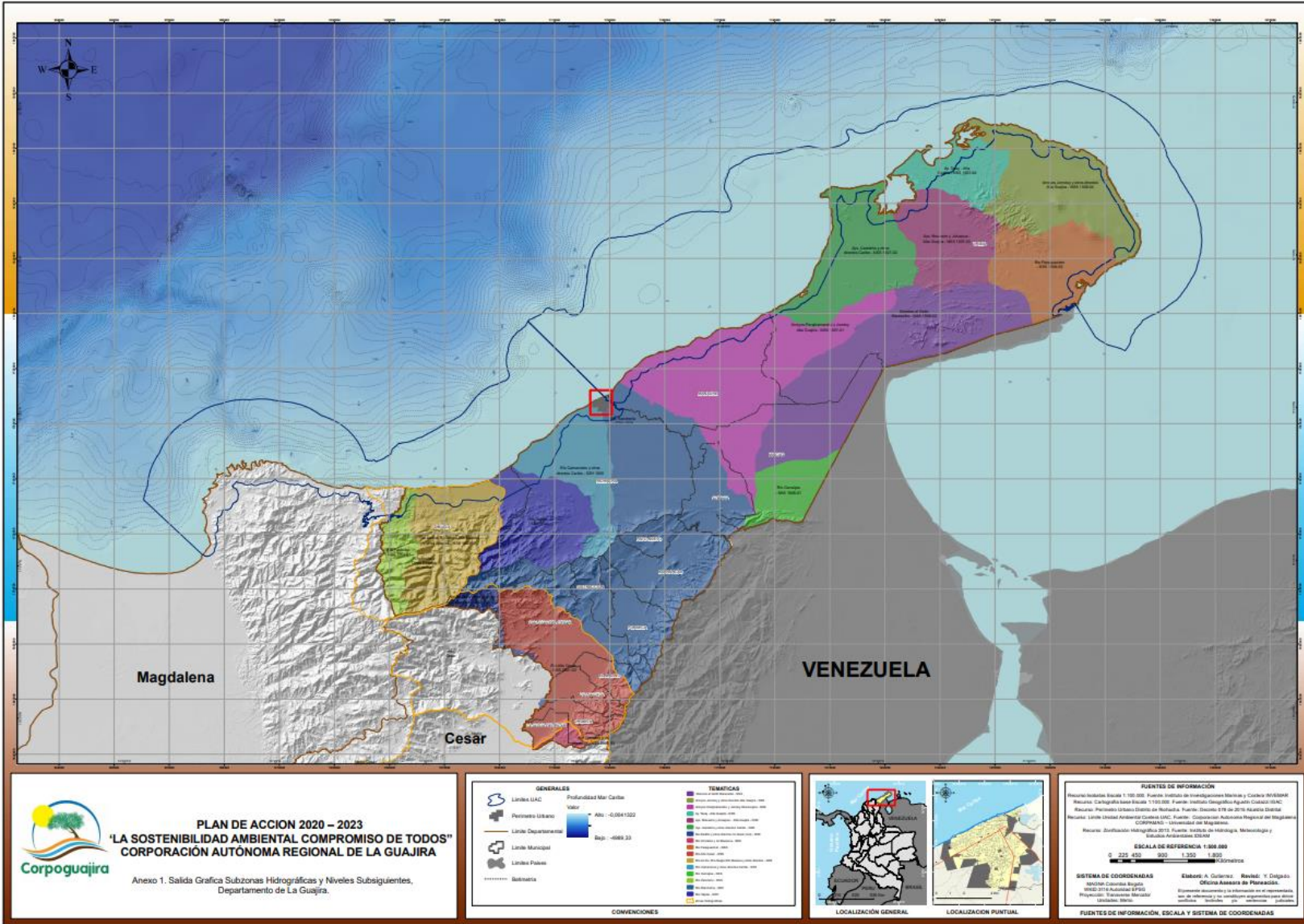
LISTA DE IMÁGENES

IMAGEN 1. FORMULACIÓN DE LOS PLANES DE ORDENAMIENTO DEL RECURSO HÍDRICO DE LOS RÍOS TAPIAS Y CAÑAS. CORREGIMIENTO DE MATITAS - CUENCA RÍO TAPIAS.	25
IMAGEN 2. REPARACIÓN DE MOLINOS DE VIENTO.....	26
IMAGEN 3. LIMPIEZA Y REPARACIÓN DE POZOS.	26
IMAGEN 4. LIMPIEZA Y REPARACIÓN DE POZOS.	26
IMAGEN 5. MATERIAL VEGETAL EN PROCESO DE CRECIMIENTO EN VIVEROS FORESTALES UBICADOS EN LA CUENCA ALTA DEL RÍO RANCHERÍA, CORREGIMIENTO DE CARACOL, SAN JUAN DEL CESAR (LA GUAJIRA).....	36
IMAGEN 6. SOCIALIZACIÓN DEL PROYECTO EN EL POLIDEPORTIVO DEL CORREGIMIENTO DE CHOLES, CAPACITACIÓN SOBRE INCENDIOS FORESTALES Y CONSERVACIÓN DEL BOSQUE SECO MUNICIPIO DE RIOHACHA - LA GUAJIRA.....	37
IMAGEN 7. SOCIALIZACIÓN DEL PROYECTO DE REHABILITACIÓN DE ECOSISTEMAS FORESTALES EN CUENCAS DE LOS RÍOS CESAR, RANCHERÍA Y TAPIAS, MUNICIPIOS DE SAN JUAN DEL CESAR, MANAURE, ALBANIA Y RIOHACHA Y SAN JUAN DEL CESAR (CORREGIMIENTO DE MATITAS-RIOHACHA), Y CAPACITACIÓN SOBRE INCENDIOS FORESTALES Y CONSERVACIÓN DEL BOSQUE SECO.	37
IMAGEN 8. CHARLA SOLICITADA POR EL SEÑOR ARJADIS REDONDO BERMÚDEZ. LUGAR DE LAS CHARLAS: SALÓN DE EVENTOS CENTRO AGROECOLÓGICO RIOCLARO, CUENCA RÍO JEREZ, MUNICIPIO DE DIBULLA - LA GUAJIRA.	38
IMAGEN 9. REGISTRO FOTOGRÁFICO CUENCA RÍO CESAR.	47
IMAGEN 10. REGISTRO FOTOGRÁFICO CUENCA RÍO RANCHERÍA.....	48
IMAGEN 11. Socialización de experiencias de la Corporación CORPRECAM a los recicladores de oficio de El Molino y Monguí.....	58
IMAGEN 12. Capacitación a Grupo de recicladores del municipio de El Molino.	58
IMAGEN 13. Sensibilización sobre delitos ambientales dirigida a comunidades y representantes del sector agropecuario de la comunidad de Potrerito del municipio de San Juan del Cesar.	63
IMAGEN 14. Sensibilización sobre delitos ambientales dirigida a comunidades indígenas de los Resguardos Zaíno, Guayabito y Muratuy del municipio de Barrancas.	63
IMAGEN 15. Capacitación a representantes de gremios del sector agropecuario y miembros de las comunidades de Contadero, Las Casitas, Las Palmas, La Balsa, Limón, del corregimiento de Las Palmas, distrito de Riohacha.	63
IMAGEN 16. Capacitación a representantes de gremios del sector agropecuario y miembros de la comunidad de Cañaverales, Corraleja, Paloquemao, El Tablazo, Los Pozos y Pondorito del municipio de San Juan del Cesar.....	63
IMAGEN 17. Capacitación sobre uso eficiente y ahorro del agua en Buenavista – Mayapo, Manaure.	71
IMAGEN 18. Primer Ploging en Riohacha, como acción de recuperación del Delta del río Ranchería (Barrio Villa Fátima).....	72
IMAGEN 19. Campañas de limpiezas organizadas en marco del CIDEA de Riohacha.	72
IMAGEN 20. Reuniones de capacitación en modalidad virtual a miembros del CIDEA de los municipios de Barancas, Hatonuevo, Distracción, El Molino, Urumita y La Jagua del Pilar.	72
IMAGEN 21. Proceda Río Tapia, con apoyo de Fundeban. Se ha iniciado la segunda fase 2020 de este PROCEDA. De manera virtual se ha hecho los arreglos para continuar con la ejecución.....	81
IMAGEN 22. Jornada de limpieza en áreas circundantes del río Cañas en Mingueo, como acción adelantada en el proceso del diseño y formulación de un PROCEDA en Mingueo - Dibulla con participación de Puerto Brisa, Concepción de Carretera, Gecelca, la comunidad y el CIDEA municipal.	81

IMAGEN 23. Actividades de gestión y articulación con la fuerza pública en marco de la Burbuja ambiental.	82
IMAGEN 24. Asambleas de la Red Jóvenes de ambiente, nodos Albania, Maicao y Riohacha.	82
IMAGEN 25. SEGUIMIENTO A PROGRAMA DE USO EFICIENTE Y AHORRO DE AGUA DEL DISTRITO DE RIOHACHA.	93
IMAGEN 26. SEGUIMIENTO A CONCESIÓN DE AGUAS SUPERFICIALES Y SUBTERRÁNEAS EN BANANERAS.	94
IMAGEN 27. SEGUIMIENTO AMBIENTAL A CONCESIÓN DE AGUA SUPERFICIAL DEL DISTRITO DE RIOHACHA.	94
IMAGEN 28: TALLER ABORDAJE DE CASOS DE ACOSO LABORAL - COMITÉ DE CONVIVENCIA LABORAL.	107
IMAGEN 29. TALLER DE INVESTIGACIÓN DE ACCIDENTES LABORALES.	107
IMAGEN 30. TALLER DE INVESTIGACIÓN DE ACCIDENTES LABORALES.	108
IMAGEN 31. CAMPAÑAS INSTITUCIONALES.	108
IMAGEN 32. CAMPAÑAS INSTITUCIONALES.	109

LISTA DE GRÁFICOS

GRÁFICO 1. INGRESOS 2020.	127
GRÁFICO 2. PRESUPUESTO COMPROMETIDO A JUNIO 30 DE 2020.	128
GRÁFICO 3. PAGADO A 30 DE JUNIO DE 2020.	129
GRÁFICO 4. PORCENTAJE DE EJECUCIÓN FINANCIERA POR PROGRAMAS.	130
GRÁFICO 5. PORCENTAJE DE EJECUCIÓN FINANCIERA POR PROGRAMAS Y PROYECTOS.	130



PROGRAMA 1

- ORDENAMIENTO AMBIENTAL Y TERRITORIAL

PROGRAMA 1: ORDENAMIENTO AMBIENTAL TERRITORIAL.

OBJETIVO: Desarrollar procesos y propuestas de planificación y ordenamiento ambiental que articulen el territorio y las instituciones para la consolidación de la Región.

Población beneficiada por el Programa: 579.842 habitantes.

Focalización: Departamento de La Guajira (al corte 5 municipios Riohacha, Maicao, Uribia, Hatonuevo y Dibulla)

PROYECTO 1.1. PLANIFICACIÓN, ORDENAMIENTO E INFORMACIÓN AMBIENTAL TERRITORIAL.

CONTRIBUCIONES AL PND:

Programa 3202 Conservación de la biodiversidad y sus servicios ecosistémicos - Áreas Protegidas y Biotecnología y Bioprospección.

Programa 3203 Gestión integral del recurso hídrico - Planificación y manejo del recurso hídrico y Gobernanza del agua.

Programa 3204 Gestión de la información y el conocimiento ambiental - Infraestructura y equipamiento para el desarrollo de actividades de investigación.

Programa 3205 Ordenamiento ambiental territorial - Transformación del Sistema Nacional Ambiental, Planificación ambiental territorial y Gestión de información ambiental.

APORTES AL PGAR: Línea Estratégica 3 - Planificación Ambiental para la Orientación de la Sociedad hacia la Eficiente Ocupación del Territorio

APORTES A LOS ODS:



ACTIVIDADES:

- 1. Formulación y ajuste de los POMCAS de las subzonas hidrográficas y niveles subsiguientes y Planes de Manejo de Microcuencas (PMM).**

INDICADOR	META 2020	UNIDAD DE MEDIDA	% AVANCE EJECUCIÓN FÍSICA
Porcentaje de avance en la formulación y/o ajuste de Planes de Ordenación y Manejo de Cuencas (POMCAS) y Planes de Manejo de Microcuencas (PMM).	0%	%	N/A

DESCRIPCIÓN DE LA ACTIVIDAD:

Esta actividad no posee meta asociada para el año 1 correspondiente al 2020, sin embargo, se adelantan acciones para finalizar el proceso de consulta previa de 3 POMCAS (Tapias, Camarones y Ancho) con los 4 pueblos de la SNSM, y se adelantará la Formulación de los dos proyectos (Alto Cesar y Palomino) para buscar las fuentes de financiación de los mismos.

Esta Actividad aporta al cumplimiento de la **sentencia T606 de 2015**

El indicador asociado a esta actividad hace parte de los IMG

- 2. Seguimiento a la ejecución de los POMCAS, PMA y PMM formulados y Planes de manejo ambiental de Áreas Protegidas.**

INDICADOR	META 2020	UNIDAD DE MEDIDA	AVANCE EJECUCIÓN FÍSICA	% AVANCE FÍSICO
Porcentaje de Planes de Ordenación y Manejo de Cuencas (POMCAS), Planes de Manejo de Acuíferos (PMA) y Planes de Manejo de Microcuencas (PMM)	25%	%	8%	32%

en ejecución con seguimiento.				
-------------------------------	--	--	--	--

DESCRIPCIÓN DE LA ACTIVIDAD:

Seguimiento Previsto para el segundo semestre, sin embargo, el avance corresponde a un informe de Seguimiento mensual a la ejecución de los POMCAS, PMA y PMM formulados y Planes de manejo ambiental de áreas Protegidas, con base en la información suministrada por las subdirecciones de Autoridad Ambiental y Gestión Ambiental y la Oficina jurídica en lo relacionado con ejecución de contratos orientados en estos Planes.

3. Asesoría a los municipios en la revisión y ajuste de los POT e incorporación de los determinantes ambientales.

INDICADOR	META 2020	UNIDAD DE MEDIDA	AVANCE EJECUCIÓN FÍSICA	% AVANCE FÍSICO
Porcentaje de municipios asesorados o asistidos en la inclusión del componente ambiental en los procesos de planificación y ordenamiento territorial, con énfasis en la incorporación de las determinantes ambientales para la revisión y ajuste de los POT.	100	%	33%	33%

DESCRIPCIÓN DE LA ACTIVIDAD:

Municipios asesorados o asistidos en la inclusión del componente ambiental en los procesos de planificación y ordenamiento territorial, con énfasis en la incorporación de las Determinantes ambientales para la revisión y ajuste de los POT, Capacitación realizada con las direcciones de Ordenamiento Ambiental Territorial y de Cambio Climático y Gestión del Riesgo del MADS y el grupo de OAT de Corpoguajira.

Coordenadas SIG: Riohacha (-72,912272, 11,534686) Dibulla (-73,30897, 11,272381) Uribia (-72,265522, 11,715204) Hatonuevo (-72,762823, 11,067283) y Maicao (-72,240328, 11,378645).

El indicador asociado a esta actividad hace parte de los IMG

4. Realizar seguimiento a los EOT, PBOT Y POT adoptados y concertados.

INDICADOR	META 2020	UNIDAD DE MEDIDA	AVANCE EJECUCIÓN FÍSICA
Porcentaje de municipios con seguimiento al cumplimiento de los asuntos ambientales concertados en los POT adoptados	100	%	0%

DESCRIPCIÓN DE LA ACTIVIDAD:

La ejecución de esta actividad está prevista para el segundo semestre.

5. Servicios de Información Geográfica y ambiental como fuente de conocimiento para la toma de decisiones.

INDICADOR	META 2020	UNIDAD DE MEDIDA	AVANCE EJECUCIÓN FÍSICA	% AVANCE FÍSICO
Porcentaje de servicios de información emitidos por la Corporación	100	%	100%	100%

DESCRIPCIÓN DE LA ACTIVIDAD:

Elaboración y actualización de cartografía temática de proyectos y acciones como aporte al SIG de la Corporación, elaboración de conceptos, informes y salidas graficas de las solicitudes internas y externas.

Coordenadas SIG: SIG Corpoguajira (-72,907549, 11,546907)

6. Delimitación y zonificación del páramo seco Cerro Pintao y los humedales priorizados en Corpoguajira.

INDICADOR	META 2020	UNIDAD DE MEDIDA	% AVANCE EJECUCIÓN FÍSICA
Porcentaje de páramos delimitados por el MADS, con zonificación y régimen de usos adoptados por la CAR.	0	%	N/A

DESCRIPCIÓN DE LA ACTIVIDAD:

Esta actividad se cumplió en Plan de Acción 2016-2019

El indicador asociado a esta actividad hace parte de los IMG

7. Asesoría y Apoyo en los procesos de Planificación e implementación de las Áreas Protegidas en la Corporación.

INDICADOR	META 2020	UNIDAD DE MEDIDA	% AVANCE EJECUCIÓN FÍSICA
# de hectáreas Áreas Protegidas declaratoria	40.000	Has	0%

DESCRIPCIÓN DE LA ACTIVIDAD:

Proceso para Declaratoria de 5 Áreas Protegidas en La Corporación y gestión de zonas de amortiguación.

8. Operación, integración, actualización y administración del Sistema de Información Ambiental. (SIAC)

INDICADOR	META 2020	UNIDAD DE MEDIDA	AVANCE EJECUCIÓN FÍSICA	% AVANCE FÍSICO

Porcentaje de actualización y reporte de la información en el SIAC	100	%	56%	56%
---	------------	----------	------------	------------

DESCRIPCIÓN DE LA ACTIVIDAD:

Administración del Sistema y Seguimiento Mensual del cargue de la información, a través del SIG de la Corporación, oficios enviados a las dependencias para verificación del cargue de la información.

Coordenadas SIG: SIG Corpoguajira (-72,907549, 11,546907)

PROYECTO 1.2. GESTIÓN DEL RIESGO Y ADAPTACIÓN AL CAMBIO CLIMÁTICO.

CONTRIBUCIONES AL PND:

Programa 3205 Ordenamiento ambiental territorial - Gestión integral del riesgo de desastres y Gestión de información ambiental.

Programa 3206 Gestión del cambio climático para un desarrollo bajo en carbono y resiliente al clima - Instrumentos de planificación, Acompañamiento técnico y Conocimiento en cambio climático.

Programa 3207 Gestión integral de mares, costas y recursos acuáticos - Reducción del riesgo.

APORTES AL PGAR: Línea Estratégica 3 - Planificación Ambiental para la Orientación de la Sociedad hacia la Eficiente Ocupación del Territorio

APORTES A LOS ODS



ACTIVIDADES:

- 1. Asesoría a los entes territoriales en la inclusión de acciones de cambio climático en los instrumentos de planificación territorial.**

INDICADOR	META 2020	UNIDAD DE MEDIDA	AVANCE EJECUCIÓN FÍSICA	% AVANCE FÍSICO
Porcentaje de entes territoriales asesorados en la incorporación, planificación y ejecución de acciones relacionadas con cambio climático en el marco de los instrumentos de planificación territorial	25	%	25%	100%

DESCRIPCIÓN DE LA ACTIVIDAD:

Se realizó capacitación en inclusión del componente Cambio climático en los POT, con énfasis en la incorporación de las Determinantes ambientales. Capacitación realizada con las direcciones de Ordenamiento Ambiental Territorial y de Cambio Climático y Gestión del Riesgo del MADS y el grupo de OAT de Corpoguajira.

Coordenadas SIG: Riohacha (-72,912272, 11,534686) Dibulla (-73,30897, 11,272381) Uribia (-72,265522, 11,715204) Hatonuevo (-72,762823, 11,067283).

El indicador asociado a esta actividad hace parte de los IMG

2. Orientar la implementación de iniciativas en el departamento de La Guajira en adaptación al cambio climático en el marco del PIC.

INDICADOR	META 2020	UNIDAD DE MEDIDA	% AVANCE EJECUCIÓN FÍSICA
Número de iniciativas en el departamento de La Guajira en adaptación al cambio climático orientadas por la autoridad ambiental.	0	Número	0%

DESCRIPCIÓN DE LA ACTIVIDAD:

Según Plan de Acción esta meta inicia en el 2021

Esta actividad aporta al PND 2018-2022 en: Colombia resiliente: conocimiento y prevención para la gestión del riesgo de desastres y la adaptación al cambio climático. PND 2018 2022.

3. Sistema Regional implementado en la Corporación.

INDICADOR	META 2020	UNIDAD DE MEDIDA	% AVANCE EJECUCIÓN FÍSICA
Porcentaje de implementación del Sistema Regional de Información de Cambio Climático	0	%	0%

DESCRIPCIÓN DE LA ACTIVIDAD:

Según Plan de Acción esta meta inicia en el 2021.

Esta actividad aporta al PND 2018-2022 en: Gestión de la información y el conocimiento ambiental. PND 2018 2022

4. Realización de capacitaciones, difusión de conocimientos en cambio climático a la comunidad en general, y minorías étnicas basado en la estrategia de educación, formación y sensibilización a públicos.

INDICADOR	META 2020	UNIDAD DE MEDIDA	% AVANCE EJECUCIÓN FÍSICA
Talleres en difusión de conocimientos en cambio climático basado en la estrategia de educación, formación y sensibilización a públicos.	1	%	0%

DESCRIPCIÓN DE LA ACTIVIDAD:

Previsto para el segundo semestre.

5. Apoyar y/o implementar estrategias para la reducción de emisiones sectoriales con respecto al escenario de referencia nacional.

INDICADOR	META 2020	UNIDAD DE MEDIDA	% AVANCE EJECUCIÓN FÍSICA
Número de estrategias orientadas a la reducción acumulada de gases de efecto invernadero, con respecto al escenario de referencia nacional	0	Número	0%

DESCRIPCIÓN DE LA ACTIVIDAD:

Según Plan de Acción esta meta inicia en el 2021

Esta actividad aporta al PND 2018-2022 en: Sectores comprometidos con la sostenibilidad y la mitigación del cambio climático.

6. Socialización del PIC con el fin de que las comunidades conozcan los recursos y las acciones frente al cambio climático.

INDICADOR	META 2020	UNIDAD DE MEDIDA	% AVANCE EJECUCIÓN FÍSICA
Asistencia técnica a Gobernación, Autoridades Territoriales y comunidad y autoridades tradicionales de La Guajira para promover la implementación "Plan Integral de Gestión del Cambio Climático Departamento de La Guajira", realizada.	1	Número	0%

DESCRIPCIÓN DE LA ACTIVIDAD:

Previsto para el segundo semestre de 2020.

Esta Actividad aporta al cumplimiento de la **sentencia T606 de 2015**

7. Reuniones con los miembros del NORECCEI en los diferentes departamentos de la región Caribe y miembros del NORECCEI.

INDICADOR	META 2020	UNIDAD DE MEDIDA	AVANCE EJECUCIÓN FÍSICA	% AVANCE FÍSICO
Ejecución de acciones para el fortalecimiento del Nodo Regional de Cambio Climático Caribe e Insular	2	Número	2	100%

DESCRIPCIÓN DE LA ACTIVIDAD:

2 Reuniones con los miembros del NORECCEI a través de plataforma virtual - 1 Taller de Actualización de la Contribución Nacionalmente Determinada (NDC) Componente de Adaptación y 1 Taller de Actualización de la Contribución Nacionalmente Determinada (NDC) Componente de Mitigación.

8. Realización de capacitaciones, difusión de conocimientos en gestión del riesgo, a CMGRD, CDGRD, sectores productivos y la comunidad en general.

INDICADOR	META 2020	UNIDAD DE MEDIDA	% AVANCE EJECUCIÓN FÍSICA
Número de capacitaciones y/o asistencias técnicas miembros de los Consejos de Gestión del Riesgo e impulso a la formulación de los planes municipales de GRD	4	Número	0%

DESCRIPCIÓN DE LA ACTIVIDAD:

Previsto para el segundo semestre.

9. Asistencia técnica y seguimiento a los entes territoriales en la inclusión de la gestión del riesgo en los planes de ordenamiento del territorio.

INDICADOR	META 2020	UNIDAD DE MEDIDA	AVANCE EJECUCIÓN FÍSICA	% AVANCE FÍSICO
Porcentaje de entes territoriales con asistencia técnica y seguimiento en la inclusión de la gestión del riesgo en los planes de ordenamiento del territorio.	25	%	25%	100%

DESCRIPCIÓN DE LA ACTIVIDAD:

Se realizó capacitación en inclusión del componente de Gestión del Riesgo en los POT, con énfasis en la incorporación de las Determinantes ambientales, Capacitación realizada con las direcciones de Ordenamiento Ambiental Territorial y de Cambio Climático y Gestión del Riesgo del MADS y el grupo de OAT de Corpoguajira.

Coordenadas SIG: Riohacha (-72,912272, 11,534686) Dibulla (-73,30897, 11,272381) Uribia (-72,265522, 11,715204) Hatonuevo (-72,762823, 11,067283).

10. Realización de estudios para el fortalecimiento de la gestión de riesgos de desastres en el departamento.

INDICADOR	META 2020	UNIDAD DE MEDIDA	% AVANCE EJECUCIÓN FÍSICA
Estudios para el fortalecimiento de la gestión de riesgos de desastres en el departamento.	0	Número	0%

DESCRIPCIÓN DE LA ACTIVIDAD:

Según Plan de Acción esta meta inicia en el 2021.

11. Seguimiento y evaluación para el cambio climático.

INDICADOR	META 2020	UNIDAD DE MEDIDA	% AVANCE EJECUCIÓN FÍSICA
Adopción de la Metodología de Evaluación de Daños y Análisis de Necesidades Ambientales	20	%	0%

DESCRIPCIÓN DE LA ACTIVIDAD:

Previsto para el segundo semestre.

Esta actividad aporta al PND 2018-2022 en: Colombia resiliente: conocimiento y prevención para la gestión del riesgo de desastres y la adaptación al cambio climático. PND 2018 2022

12. Implementación de mecanismos para el monitoreo y seguimiento a los riesgos identificados, manteniendo operativo el SAT.

INDICADOR	META 2020	UNIDAD DE MEDIDA	AVANCE EJECUCIÓN FÍSICA	% AVANCE FÍSICO
Porcentaje de redes y estaciones de monitoreo en operación	25	%	4%	8%

DESCRIPCIÓN DE LA ACTIVIDAD:

Mantener operativo el Sistema de Alerta Temprana (Entrega de Información a los CMGRD y CDGRD, mapas de puntos calientes y archivos con Coordenadas, formulación de plan de contingencia).

El indicador asociado a esta actividad hace parte de los IMG

PROYECTO 1.3. BANCO DE PROYECTOS

CONTRIBUCIONES AL PND:

Programa 3204 Gestión de la información y el conocimiento ambiental - Información científica

APORTES AL PGAR

Línea Estratégica 5: Producción y democratización del conocimiento como apoyo a la gestión ambiental territorial

APORTES A LOS ODS



ACTIVIDADES:

1. Mantener actualizada la información de los proyectos a través de las diferentes plataformas.

INDICADOR	META 2020	UNIDAD DE MEDIDA	AVANCE EJECUCIÓN FÍSICA	% AVANCE FÍSICO
Porcentaje de información de proyectos actualizados.	100	%	50%	50%

DESCRIPCIÓN DE LA ACTIVIDAD:

Se realizaron seis (6) reportes mensuales a GESPROY, seis (6) a SPI y dos (2) reportes trimestrales en los formatos F17 y F18

2. Apoyar en la formulación y gestión de los proyectos ambientales en las diferentes fuentes de financiación y Cooperación internacional.

INDICADOR	META 2020	UNIDAD DE MEDIDA	AVANCE EJECUCIÓN FÍSICA	% AVANCE FÍSICO
Número de proyectos formulados y gestionados	5	Número	2	40%

DESCRIPCIÓN DE LA ACTIVIDAD:

Se apoyó en la formulación y gestión de dos (2) proyectos ambientales ante el Fondo de Compensación Ambiental.

- Realizar el seguimiento, control y evaluación de los proyectos corporativos y de inversión encaminados a mejorar el ambiente y el desarrollo sostenible.

INDICADOR	META 2020	UNIDAD DE MEDIDA	AVANCE EJECUCIÓN FÍSICA	% AVANCE FÍSICO
Porcentaje de proyectos con seguimiento y evaluación.	100	%	50%	50%

DESCRIPCIÓN DE LA ACTIVIDAD:

Se presentaron seis (6) informes de seguimiento, control y evaluación de los proyectos corporativos y de inversión que se vienen ejecutando en la Corporación.

- Realizar Capacitación en formulación y/o seguimiento de proyectos de inversión pública.

INDICADOR	META 2020	UNIDAD DE MEDIDA	% AVANCE EJECUCIÓN FÍSICA
Funcionarios públicos, contratistas, representantes de comunidades, organizaciones y	0	Número	0%

minorías étnicas capacitadas			
---	--	--	--

DESCRIPCIÓN DE LA ACTIVIDAD:


Según Plan de Acción esta meta inicia en el 2021.

5. Población objetivo satisfecha con la gestión ambiental, que evidencia mejora en el desempeño institucional por parte de la Corporación.

INDICADOR	META 2020	UNIDAD DE MEDIDA	% AVANCE EJECUCIÓN FÍSICA
Porcentaje de la población objetivo satisfecha con la gestión ambiental, que evidencia mejora en el desempeño institucional por parte de la Corporación.	75	%	0%

DESCRIPCIÓN DE LA ACTIVIDAD:

En este semestre no se realizó encuesta de valoración de satisfacción con la gestión ambiental de la institución.



PROGRAMA 2

- GESTIÓN INTEGRAL DEL RECURSO HÍDRICO

PROGRAMA 2: GESTIÓN INTEGRAL DEL RECURSO HÍDRICO.

OBJETIVO: Propender por un manejo adecuado del recurso hídrico en el departamento, para mantener una oferta adecuada en cantidad y calidad que pueda satisfacer la demanda del recurso en las principales regiones y zonas ambientales del departamento.

Población beneficiada por el Programa: 206.518 habitantes

Focalización: Proyecto 1: Municipios de Riohacha, Manaure, Maicao, Albania y Uribia
Proyecto 2: Cuencas hidrográficas de La Guajira

PROYECTO 2.1. ADMINISTRACIÓN DE LA OFERTA Y DEMANDA DEL RECURSO HÍDRICO (SUPERFICIALES Y SUBTERRÁNEAS).

CONTRIBUCIONES AL PND:

Programa 3203 Gestión integral del recurso hídrico - Planificación y manejo del recurso hídrico, Regulación del uso y manejo del recurso hídrico y Gobernanza del agua.

APORTES AL PGAR: Línea Estratégica 1 - Gestión integral de los recursos naturales y el ambiente para el desarrollo sostenible de La Guajira.

APORTES A LOS ODS:



ACTIVIDADES:

1. Construcción de obras de infraestructura para captación y/o almacenamiento de agua a las comunidades indígenas y negras.

Esta Actividad aporta al cumplimiento de la **sentencia T302**

INDICADOR	META 2020	UNIDAD DE MEDIDA	AVANCE EJECUCIÓN FÍSICA	% AVANCE FÍSICO

Número de población de comunidades indígenas y negras beneficiadas con obras de infraestructura para captación y/o almacenamiento de agua	3000	Número	1549	52%
--	-------------	---------------	-------------	------------

DESCRIPCIÓN:

En el primer semestre del 2020 se han logrado los siguientes resultados:

Actividades preliminares de socialización del proyecto, realizadas

Cinco (5) permisos de prospección y exploración de aguas subterráneas ante la ANLA, para las comunidades de Ceura, Kululumana, Shulema, Jisemana y Flor de la Sabana, en el municipio de Maicao, otorgados.

53 Jornadas de socialización del proyecto, realizadas

11 molinos de viento reparados

28 limpieza de pozos realizados

A la fecha se han beneficiado 1549 personas

INDICADOR	META 2020	UNIDAD DE MEDIDA	% AVANCE EJECUCIÓN FÍSICA
Informes de construcción de Sistemas de Abastecimiento comunidades indígenas de los municipios de Riohacha y Maicao en el periodo 2018 2020	1	Número	0%

DESCRIPCIÓN:

Durante el periodo Enero - junio de 2020, se ha avanzado en la recopilación de información para la elaboración del informe de construcción de sistemas de abastecimiento en comunidades indígenas de los municipios de Riohacha y Maicao durante los años del 2018 al 2020.

INDICADOR	META 2020	UNIDAD DE MEDIDA	% AVANCE EJECUCIÓN FÍSICA
Inventario de soluciones de agua elaborado.	1	Número	0%

DESCRIPCIÓN:

Durante el periodo Enero - junio de 2020, se ha avanzado en la recopilación de información para alimentar el inventario de soluciones de agua implementados por CORPOGUAJIRA, durante los últimos años, en el cual se detallan el tipo y el estado de las soluciones.

INDICADOR	META 2020	UNIDAD DE MEDIDA	% AVANCE EJECUCIÓN FÍSICA
Línea base construida a partir de los cruces de las bases de datos	1	Número	0%

DESCRIPCIÓN:

Durante el periodo Enero - junio de 2020, se ha avanzado en la recopilación de información para alimentar la base de datos de CORPOGUAJIRA en la cual se están identificando los Micro acueductos y pozos ubicado dentro de las comunidades.

2. Formulación de los planes de manejo de acuíferos.

INDICADOR	META 2020	UNIDAD DE MEDIDA	% AVANCE EJECUCIÓN FÍSICA
Porcentaje de avance en la formulación y/o ajuste de planes de manejo de acuíferos (PMA).	0	%	0%

DESCRIPCIÓN DE LA ACTIVIDAD:

Pese a que la meta está para el año 2021, actualmente el proyecto para la Formulación del Plan de Manejo Ambiental de Acuífero en la cuenca del río Cesar, está en proceso de licitación para contratar la consultoría.

Esta Actividad aporta al cumplimiento de la **sentencia T302**

3. Ejecución de los planes de manejo de acuíferos.

INDICADOR	META 2020	UNIDAD DE MEDIDA	% AVANCE EJECUCIÓN FÍSICA
Porcentaje de Planes de Manejo de Acuíferos (PMA) en ejecución.	0	%	0%

INDICADOR	META 2020	UNIDAD DE MEDIDA	% AVANCE EJECUCIÓN FÍSICA
Porcentaje de Planes de Manejo de Acuíferos (PMA) en ejecución.	0	%	0%

DESCRIPCIÓN DE LA ACTIVIDAD:

Ejecución Plan de Manejo Ambiental de Aguas subterráneas (acuífero) municipio de Maicao:
Pese a que la meta está para los años 2022 y 2023, actualmente dos (2), de los 12 instrumentos de planificación establecidos en el Plan, están en ejecución.

Equipamientos a comunidades indígenas:

obras de infraestructura de suministro de agua en las comunidades indígena de Ceura, Kululumana, Shulema, Jisemana y Flor de la Sabana, jurisdicción del municipio de Maicao, en ejecución.

Permiso de exploración de agua subterránea:

Permisos de exploración de agua subterránea en las comunidades indígenas de Ceura, Kululumana, Shulema, Jisemana y Flor de la Sabana, jurisdicción del municipio de Maicao; otorgados.

4. Formulación y adopción de los planes de ordenamiento del recurso hídrico en cuerpos de agua.

INDICADOR	META 2020	UNIDAD DE MEDIDA	% AVANCE EJECUCIÓN FÍSICA
Porcentajes de cuerpos de agua con planes de ordenamiento del recurso hídrico (PORH) adoptados.	0	%	0%

DESCRIPCIÓN DE LA ACTIVIDAD:

Cuencas ríos Tapias y Cañas: Muy a pesar de que la meta del indicador, está para los años 2021, 2022 y 2023, actualmente se tienen adelantadas las cuatro (4) fases de la formulación de los planes de ordenamiento del recurso hídrico de estas cuencas.
Sin terminar la actividad de consulta Previa y la Publicación final del proyecto.

Cuenca Lagarto - Maluisa: Pese a que la meta está para los años 2021, 2022 y 2023, se han adelantado las Fases de Declaratoria y Diagnóstico, que corresponden a la primera etapa de la formulación del Plan de Ordenamiento del Recurso Hídrico de esta corriente.
Se contrató la formulación de la segunda etapa del Plan de Ordenamiento del Recurso Hídrico de la corriente Lagarto – Maluisa, aún no se da inicio a la ejecución de este contrato.

Cuenca río Jerez: Pese a que la meta está para los años 2021, 2022 y 2023, se dio inicio a la Formulación del Plan de Ordenamiento del Recurso Hídrico de la corriente río Jerez

El indicador asociado a esta actividad hace parte de los IMG

5. Reglamentación del uso de las aguas en cuerpos de agua.

INDICADOR	META 2020	UNIDAD DE MEDIDA	% AVANCE EJECUCIÓN FÍSICA
Porcentaje de cuerpos de agua con reglamentación del uso de las aguas.	0	%	0%

Este es un Indicador Mínimo de Gestión.

INDICADOR	META 2020	UNIDAD DE MEDIDA	% AVANCE EJECUCIÓN FÍSICA
Cuerpos de agua con revisión de reglamentación del uso de las aguas.	0	Número	0%

DESCRIPCIÓN DE LA ACTIVIDAD:

La meta de este indicador está para el año 2023, dado que la meta de éste en cierto modo depende que se desarrolle el plan de ordenamiento del recurso hídrico de la corriente Lagarto – Maluisa, el cual tiene ejecutado su etapa I. La segunda etapa está contratada

Revisión Reglamentación del uso de las aguas en cuerpos de agua:

Logros:

Cuenca Río Ranchería: Muy a pesar de que la meta del indicador, está para los años 2021, 2022 y 2023, se adelanta la actualización de la reglamentación de esta corriente, pero se han presentado diferencias y controversias entre las partes, lo que obligó a contratar un amigable componedor, cuyo contrato actualmente está suspendido.

Cuenca río Tapias: Pese a que la meta está para los años 2021, 2022 y 2023, se contrató la actualización de la reglamentación de esta corriente, pero no se da inicio a la ejecución de este contrato.

Cuenca río Cesar: Pese a que la meta está para los años 2021, 2022 y 2023, se contrató la actualización de la reglamentación del uso de las aguas del río Cesar, el cual está próximo a su iniciación.

6. Ejecución de los planes de ordenamiento del recurso hídrico.

INDICADOR	META 2020	UNIDAD DE MEDIDA	% AVANCE EJECUCIÓN FÍSICA
Porcentaje de Planes de Ordenamiento del Recurso hídrico (PORH) en ejecución.	0	%	0%

DESCRIPCIÓN DE LA ACTIVIDAD:

De acuerdo al PAI, esta actividad tiene ejecución en el 2023.

7. Socializar en territorio los instrumentos de planificación de aguas superficiales y subterráneas, con el fin que las comunidades conozcan las condiciones reales de los recursos en el territorio y las acciones que deben ser realizadas por cada entidad.

INDICADOR	META 2020	UNIDAD DE MEDIDA	% AVANCE EJECUCIÓN FÍSICA
Instrumentos de planificación socializados con la comunidad.	5	Número	0%

Por razones de pandemia no se han podido socializar los instrumentos de planificación
Esta Actividad aporta al cumplimiento de la **sentencia T302**

8. Construcción de obras de control de inundaciones, de erosión, de caudales, de escorrentía, rectificación y manejo de cauces, obras de geotecnia, regulación de cauces y corrientes de agua y demás obras para el manejo de aguas.

INDICADOR	META 2020	UNIDAD DE MEDIDA	% AVANCE EJECUCIÓN FÍSICA
Líneas de cauce con obras de control de inundaciones, erosión, caudales, escorrentía, rectificación y manejo de cauces, regulación de cauces y demás obras para mitigar los riesgos asociados a la oferta y disponibilidad de agua.	3	Km	0%

DESCRIPCIÓN DE LA ACTIVIDAD:

Con la ejecución del proyecto "Restauración geomorfológica de un tramo del río cañas, corregimiento de Mingueo, municipio de Dibulla, en el primer semestre del 2020, se han logrado los siguientes resultados:

Se realizaron actividades preliminares de socialización del proyecto.

Un (1) permiso de ocupación de cauce ante la ANLA, para un tramo del río Cañas, otorgado.

También con la ejecución del proyecto "Construcción de obras de protección en el río Cargabarros sectores los Totumitos, Catatumbo y Casiquillo municipio de el molino - La Guajira", en el primer semestre del 2020, se han logrado los siguientes resultados:

Se realizaron actividades preliminares de socialización del proyecto.

Un (1) permiso de ocupación de cauce ante la ANLA, para un tramo del río Cañas, otorgado.

9. Realización de Estudio Regional del Agua.

INDICADOR	META 2020	UNIDAD DE MEDIDA	% AVANCE EJECUCIÓN FÍSICA
Estudio independiente para establecer si hay una relación entre la actividad minera a gran escala y la escases de agua potable para las comunidades Wayuu.	0	Número	0%

INDICADOR	META 2020	UNIDAD DE MEDIDA	% AVANCE EJECUCIÓN FÍSICA
Número de estudios del agua realizado.	0	Número	0%

DESCRIPCIÓN DE LA ACTIVIDAD:

Estudio Regional del Agua:

Cuenca río Tapias: Muy a pesar de que la meta está para los años 2021, 2022 y 2023, se contrató la actualización de la reglamentación de esta corriente, no se da inicio a la ejecución de este contrato.

Esta Actividad aporta al cumplimiento de la **sentencia T302**



IMAGEN 1. FORMULACIÓN DE LOS PLANES DE ORDENAMIENTO DEL RECURSO HÍDRICO DE LOS RÍOS TAPIAS Y CAÑAS. CORREGIMIENTO DE MATITAS - CUENCA RÍO TAPIAS.



IMAGEN 4. LIMPIEZA Y REPARACIÓN DE POZOS.



IMAGEN 3. LIMPIEZA Y REPARACIÓN DE POZOS.

PROYECTO 2.2. MONITOREO DE LA CALIDAD DEL RECURSO HÍDRICO.

CONTRIBUCIONES AL PND:

Programa 3201 Fortalecimiento del desempeño ambiental de los sectores productivos - Producción limpia.

Programa 3203 Gestión integral del recurso hídrico - Regulación del uso y manejo del recurso hídrico y Gobernanza del agua.

Programa 3207 Gestión integral de mares, costas y recursos acuáticos - Calidad de las aguas marinas.

APORTES AL PGAR: Línea Estratégica 1 - Gestión integral de los recursos naturales y el ambiente para el desarrollo sostenible de La Guajira.

APORTES A LOS ODS:



1. Determinar Carga Contaminante para Cobro de Tasa Retributiva.

INDICADOR	META 2020	UNIDAD DE MEDIDA	AVANCE EJECUCIÓN FÍSICA	% AVANCE FÍSICO
Número de fuentes puntuales de vertimiento de aguas residuales (domésticas y de los sectores productivos) con cobro de la tasa retributiva.	49	Número	38	78%

DESCRIPCIÓN DE LA ACTIVIDAD:

38 de las 49 fuentes puntuales de vertimiento de aguas residuales cuentan con cobro de la tasa retributiva.

Mediante correo electrónico se entregó a oficina financiera informe de los resultados de cálculo de la carga contaminante vertida al recurso hídrico en la jurisdicción de CORPOGUAJIRA y de los valores a facturar por concepto de tasa retributiva.

2. Fortalecer la vigilancia de la calidad del recurso hídrico.

INDICADOR	META 2020	UNIDAD DE MEDIDA	AVANCE EJECUCIÓN FÍSICA	% AVANCE FÍSICO
1. Número de fuentes abastecedoras de acueductos de centros poblados con monitoreo de calidad del agua para generar el índice de calidad. (ICA).	14	Número	8	57%
2. Número de corrientes o tramos de las mismas con objetivos de calidad monitoreados	12	Número	6	50%
3. Número de estaciones de muestreo de calidad de aguas marinas y costeras con monitoreo de la calidad del agua. ICAM.	19	Número	0	0%
4. Número de pozos de agua subterránea de la red regional con monitoreo de calidad.	10	Número	7	70%

DESCRIPCIÓN DE LA ACTIVIDAD:

1. Mediante salida de campo, dos veces por semana, se ha atendido el cumplimiento en:

Río Cañas (T1. Dibulla) **N 11°10'03,0" W 73°24'02,0"**

Río Ranchería (Metesusto), **N 10°55'10,1" W 72°57'07,9"**

Río Ranchería (Chorrera), **N 10°55'04,4" W 72°57'26,8"**

Arroyo EL Plan (El Plan), **N 10°27'01,2" W 73°02'01,5"**

Río Marquezote (T12. La Jagua), **N 10°30'00,6" W 73°02'23,8"**

Río Mocho (T9. Urumita), **N 10°32'20,9" W 73°00'26,9"**

Río Villanueva (T6. Villanueva), **N 10°35'24,3" W 72°57'49,8"**

Río El Molino (T3. El Molino), **N 10°38'36,9" W 72°54'19,0"**

2. Mediante salida de campo, dos veces por semana, se ha atendido el cumplimiento en:

Río Palomino (T1. Dibulla), **N 11°14'38,3" W 73°34'03,7"**

Río Cañas (T2. Dibulla), **N 11°12'44,6" W 73°24'15,2"**

Río Jerez (Dibulla), **N 11°12'46,6" W 73°15'06,3"**

Río Tapias (T2. Dibulla), **N 11°15'43,7" W 73°09'30,1"**

Río Ranchería (T6. Riohacha), **N 11°30'39,7" W 72°51'22,2"**

Río Cañas (T3. Dibulla) **N 11°13'13,5" W 73°24'18,8"**

3. Sin avance, actividad programada para el segundo semestre del año.

4. Mediante salida de campo, dos veces por semana, se ha atendido el cumplimiento en pozos:

Ebanal, **N 11°17'17,6" W 73°06'50,3"**

Perico, **N 11°22'16,1" W 73°05'14,1"**

Camarones, **N 11°25'32,5" W 73°03'37,7"**

Ishipa, **N 11°27'26,5" W 72°35'33,1"**

Aremashain 1, **N 11°29'06,9" W 72°42'53,7"**

Aremashain 2, **N 11°29'06,6" W 72°42'47,9"**

Hospital San José, **N 11°22'51,8" W 72°15'59,0"**

Esta Actividad aporta al cumplimiento de la **sentencia Provincial y Arroyo Bruno y Sentencia T606 de 2015**

3. Realizar un plan de monitoreo del estado de la calidad y cantidad del agua superficial y subterránea en las comunidades wayuu del Municipio de Maicao.

INDICADOR	META 2020	UNIDAD DE MEDIDA	AVANCE EJECUCIÓN FÍSICA	% AVANCE FÍSICO
Plan de monitoreo permanente del	1	Número	1	100%

estado de la calidad y cantidad del agua superficial y subterránea en las comunidades wayuu ejecutado con la finalidad de tomar las medidas a que haya lugar.				
---	--	--	--	--

DESCRIPCIÓN DE LA ACTIVIDAD:

Se realizó Plan de Monitoreo permanente del estado de la calidad y cantidad del agua superficial y subterránea en las comunidades wayuu.

Esta Actividad aporta al cumplimiento de la **sentencia T302**.

4. Monitoreo de Vertimientos Líquidos.

INDICADOR	META 2020	UNIDAD DE MEDIDA	AVANCE EJECUCIÓN FÍSICA	% AVANCE FÍSICO
Número de vertimientos puntuales al recurso hídrico con monitoreo en términos de DBO y SST.	25	Número	5	20%

DESCRIPCIÓN DE LA ACTIVIDAD:

Mediante salida de campo dos veces por semana se ha atendido el cumplimiento en:
 La Jagua del Pilar, N 10°30'53,2" W 73°04'57,2"
 Villanueva, N 10°36'27,0" W 72°59'43,0"
 El Molino, N 10°40'05,2" W 72°56'49,7"
 San Juan del Cesar, N 10°45'30,7" W 72°58'09,3"
 Urumita, N 10°38'29,3" W 72°44'40,3"

5. Generar reportes confiables de calidad del recurso hídrico y las cargas contaminantes vertidas en La Guajira.

INDICADOR	META 2020	UNIDAD DE MEDIDA	% AVANCE EJECUCIÓN FÍSICA
Número de parámetros acreditados en el laboratorio Ambiental ante el IDEAM.	11	Número	0%

DESCRIPCIÓN DE LA ACTIVIDAD:

En trámite, según Auto de inicio de tramite 0045 de junio 1 de 2020 y lo dispuesto en la Resolución No 0268 de 2015.



PROGRAMA 3

- BOSQUES, BIODIVERSIDAD Y SERVICIOS ECOSITÉMICOS

PROYECTO 3.1. ECOSISTEMAS ESTRATÉGICOS CONTINENTALES.

CONTRIBUCIONES AL PND:

Programa 3202 Conservación de la biodiversidad y sus servicios ecosistémicos - Sostenibilidad del capital natural y la biodiversidad y Áreas Protegidas.

Programa 3204 Gestión de la información y el conocimiento ambiental - Información científica.

APORTES AL PGAR: Línea Estratégica 2 - Recuperar y Mantener los Ecosistemas Estratégicos.

APORTES A LOS ODS:



ACTIVIDADES:

1. Ejecución de Planes de Ordenación y Manejo de Cuencas (POMCAS) y Planes de Manejo de Microcuencas (PMM).

INDICADOR	META 2020	UNIDAD DE MEDIDA	AVANCE EJECUCIÓN FÍSICA	% AVANCE FÍSICO
Porcentaje de Planes de Ordenación y Manejo de Cuencas (POMCAS) y Planes de Manejo de Microcuencas (PMM) en ejecución.	25	%	50%	100%

Este es un Indicador Mínimo de Gestión.

DESCRIPCIÓN DE LA ACTIVIDAD:

Cuenca río Tapias: En el marco del convenio No. 0083 de 2019, se avanzó en la restauración pasiva de 156,252 Hectáreas en la cuenca del río Tapias, a través de 52,084 Km de aislamiento.

Cuenca río Ranchería: En el marco del convenio No. 0083 de 2019, se avanzó en la restauración pasiva de 173,757 Hectáreas en la cuenca del río Ranchería, a través de 82,9 4 Km de aislamiento.

En el marco del convenio N° 6500002875 del 2019 suscrito con TGI se avanzó en la construcción de estufas ecoeficientes en el municipio de Riohacha.

2. Realización de estudio biofísico y socioeconómico para la declaratoria de áreas protegidas e inscripción en el RUNAP.

INDICADOR	META 2020	UNIDAD DE MEDIDA	% AVANCE EJECUCIÓN FÍSICA
Porcentaje de la superficie de áreas protegidas regionales declaradas, homologadas o recategorizadas, inscritas en el RUNAP.	0	%	0%

Este es un Indicador Mínimo de Gestión.

DESCRIPCIÓN DE LA ACTIVIDAD:

Pese a que la meta está para el 2021 y 2022, actualmente se encuentra vigente el Convenio con Riqueza Natural, sobre el cual se trabajan los procesos de declaratoria de la ampliación del DMI Serranía del Perijá y el Distrito de Conservación de Suelos Serranía de Perijá. Se trabaja en el ajuste de las observaciones remitidas por el Instituto Alexander von Humboldt sobre el documento síntesis del Distrito de Conservación de Suelos Serranía de Perijá.

3. Ejecución de planes de manejo en áreas protegidas.

INDICADOR	META 2020	UNIDAD DE MEDIDA	AVANCE EJECUCIÓN FÍSICA	% AVANCE FÍSICO
Porcentaje de áreas protegidas con planes	17	%	11%	67%

de manejo en ejecución.				
-------------------------	--	--	--	--

Este es un Indicador Mínimo de Gestión.

DESCRIPCIÓN DE LA ACTIVIDAD:

PNR Cerro Pintao:

Se culminaron los avalúos comerciales. Se avanzó en la estructuración de estudios previos para la adquisición de 12 predios, equivalentes a 1.045 hectáreas en el PNR Cerro Pintao, como aporte al Saneamiento predial del área protegida.

4. Suscribir alianzas para la gestión de las áreas protegidas a nivel regional (SIRAP Caribe).

INDICADOR	META 2020	UNIDAD DE MEDIDA	AVANCE EJECUCIÓN FÍSICA	% AVANCE FÍSICO
Convenios Interadministrativos suscritos	1	Número	1	100%

DESCRIPCIÓN DE LA ACTIVIDAD:

Durante el primer semestre de la vigencia 2020 se avanzó en la estructuración de la propuesta de convenio, revisión por parte de las áreas jurídicas de las partes y expedición de CDP por valor de \$20 millones de pesos. Se suscribió el convenio por las partes.

Coordenadas SIG: 11°33' N 72°54' O

Esta actividad aporta al PND 2018-2022 en: Biodiversidad y riqueza natural: activos estratégicos de la Nación

5. Conformación del SIDAP La Guajira y los SILAP.

INDICADOR	META 2020	UNIDAD DE MEDIDA	% AVANCE EJECUCIÓN FÍSICA
Número de SIDAP y SILAP conformados	1	Número	0%

DESCRIPCIÓN DE LA ACTIVIDAD:

Se remitió a la Gobernación de La Guajira la propuesta de ordenanza para la conformación del Sistema Departamental de Áreas Protegidas, queda pendiente la aprobación por parte de la Asamblea Departamental. Así mismo, se han realizado reuniones de articulación institucional para la conformación del Sistema Local de Áreas protegidas de Uribia.

Esta actividad aporta al PND 2018-2022 en: Biodiversidad y riqueza natural: activos estratégicos de la Nación



IMAGEN 5. MATERIAL VEGETAL EN PROCESO DE CRECIMIENTO EN VIVEROS FORESTALES UBICADOS EN LA CUENCA ALTA DEL RÍO RANCHERÍA, CORREGIMIENTO DE CARACOL, SAN JUAN DEL CESAR (LA GUAJIRA)



IMAGEN 6. SOCIALIZACIÓN DEL PROYECTO EN EL POLIDEPORTIVO DEL CORREGIMIENTO DE CHOLÉS, CAPACITACIÓN SOBRE INCENDIOS FORESTALES Y CONSERVACIÓN DEL BOSQUE SECO MUNICIPIO DE RIOHACHA - LA GUAJIRA.



IMAGEN 7. SOCIALIZACIÓN DEL PROYECTO DE REHABILITACIÓN DE ECOSISTEMAS FORESTALES EN CUENCAS DE LOS RÍOS CESAR, RANCHERÍA Y TAPIAS, MUNICIPIOS DE SAN JUAN DEL CESAR, MANAURE, ALBANIA Y RIOHACHA Y SAN JUAN DEL CESAR (CORREGIMIENTO DE MATITAS-RIOHACHA), Y CAPACITACIÓN SOBRE INCENDIOS FORESTALES Y CONSERVACIÓN DEL BOSQUE SECO.



IMAGEN 8. CHARLA SOLICITADA POR EL SEÑOR ARJADIS REDONDO BERMÚDEZ. LUGAR DE LAS CHARLAS: SALÓN DE EVENTOS CENTRO AGROECOLÓGICO RIOCLARO, CUENCA RÍO JEREZ, MUNICIPIO DE DIBULLA - LA GUAJIRA.

PROYECTO 3.2. ECOSISTEMAS ESTRATÉGICOS MARINOS COSTEROS.

CONTRIBUCIONES AL PND:

Programa 3207 Gestión integral de mares, costas y recursos acuáticos - Ordenamiento y manejo integral del territorio marino costero e insular, Manejo y conservación de la biodiversidad marina, costera e insular, Sostenibilidad de los servicios ecosistémicos marinos, costeros e insulares y Educación ambiental.

APORTES AL PGAR: Línea Estratégica 2 - Recuperar y Mantener los Ecosistemas Estratégicos.

APORTES A LOS ODS:



ACTIVIDADES:

1. Participación en la Formulación del POMIUAC en el marco de la Unidad Ambiental Costera correspondiente a su jurisdicción.

INDICADOR	META 2020	UNIDAD DE MEDIDA	AVANCE EJECUCIÓN FÍSICA	% AVANCE FÍSICO
Implementación de acciones en manejo integrado de zonas costeras.	20	Número	5	25%

DESCRIPCIÓN DE LA ACTIVIDAD:

Durante el primer semestre de la vigencia 2020 y a partir de los resultados del proyecto de Estructura Ecológica Principal - EEP para el territorio continental de la jurisdicción, conjuntamente con la Agencia Alemana de Cooperación Internacional GIZ Proyecto Manejo Integrado Marino Costero - MIMAC, se sostuvo reunión de trabajo, tanto con la Fundación Riqueza Natural, con el fin de conocer dicho trabajo de EEP, como con INVEMAR, para explorar la posibilidad de realizar la EEP Marino Costera - EEPMC en la jurisdicción de la Corporación, posterior a lo cual INVEMAR envió a CORPOGUAJIRA una propuesta técnico económica que se encuentra en revisión y para el mismo fin se avanzó en la recopilación y análisis de información y se conformó Mesa de Trabajo con GIZ - MIMAC para la estructuración de la Estrategia de fortalecimiento del desarrollo de capacidades, a implementarse en la Corporación, con un componente principal en la temática de Manejo Integrado de Zonas Costeras - MIZC, en la cual se abordará entre otras, la EEPMC, y se apoyó a la Oficina Asesora de Planeación de la entidad en la revisión del componente marino costero de los Planes de Desarrollo Municipal de los municipios de Dibulla, Manaure, Uribia y el Distrito de Riohacha. Igualmente, y en el marco de la colaboración institucional con INVEMAR se realizó aportes técnicos al proyecto "Fortalecimiento de las destrezas de la comunidad de la media y alta Guajira en la apropiación del recurso hídrico marino y costero de la región", el cual lo presentarán al Sistema general de regalías para su financiación.

2. Diagnóstico y Zonificación de los Manglares.

Aunque se trata de una actividad para ejecutarse en 2022, durante el primer semestre de la vigencia 2020 se envió carta de Intención al INVEMAR solicitando la elaboración de una propuesta técnico Económica para la Actualización del Diagnóstico y Zonificación de los Manglares, basado en lo dispuesto en la Resolución de MINAMBIENTE 1263/2018, la cual fue recibida vía email en mayo de 2020 para revisión y comentarios, los que se abordaron conjuntamente con el Instituto.

Se está a la espera de la definición de otros aspectos por parte de la Dirección General de la entidad y continuación del proceso.

3. Declaratoria e inscripción en el RUNAP del DRMI de Bahía Honda y Bahía Hondita, formulación y adopción del Plan de Manejo.

Actividad para ejecutarse en 2021 y 2022. No obstante, y como próxima área protegida del SINAP, se participó en 1 sesión de trabajo en el marco del proyecto: "Desarrollo de un aplicativo multiusuario con tecnología SMART para el monitoreo de la biodiversidad que contribuya al análisis de integridad y efectividad del manejo de las áreas protegidas del SINAP" con el fin de conocerlo y lograr incluir aspectos costeros y marinos en el modelo para el departamento, realizado por la Fundación Riqueza Natural.

4. Rehabilitación de manglares.

Es una actividad para ejecutarse en 2021-2023, sin embargo, durante el primer semestre se gestionó con organizaciones de base y ONGs acreditadas en el tema, la elaboración y formulación de una propuesta técnico económica sobre Rehabilitación de Manglar en la Jurisdicción de la Corporación, la cual se viene apoyando técnicamente con el fin de recibirla prontamente para revisión y comentarios.

5. Manejo de ecosistemas marinos y costeros.

Actividad para ejecutarse en 2022 y 2023, no obstante, y siguiendo la Resolución de MINAMBIENTE 2724 de 2017 se avanza en la revisión del estudio de zonificación en las áreas geográficas con praderas de pastos marinos, realizado por la Corporación. Igualmente, se participó en la socialización por parte de INVEMAR, de una propuesta de formato de evaluación de efectividad de manejo del Distrito regional de manejo integrado - DRMI de pastos marinos "Sawairu", (Manaure y Uribia, La Guajira), bajo la metodología METT (Management Effectiveness Tracking Tool). Por solicitud del MININTERIOR en relación con esta misma área protegida, se hizo revisión de los avances en la ejecución de los Acuerdos de la Consulta Previa del proceso para la "Declaración del Distrito Regional de Manejo Integrado de pastos marinos - DRMI Sawairu, municipios de Manaure y Uribia, La Guajira" y se preparó la información requerida.

6. Zonificación de ecosistemas de playa.

Aunque se trata de una actividad para ejecutarse en 2021 y 2022, durante el primer semestre de la vigencia se sostuvo conversaciones con INVEMAR para la definición de una propuesta técnico económica para la zonificación del ecosistema de playa en el sector urbano de Riohacha, cuyo borrador de propuesta se recibió en la Corporación, se revisó, se hizo algunas recomendaciones

y se espera recibir la propuesta ajustada para revisión y comentarios. Así mismo, se apoyó a la Subdirección de Autoridad Ambiental de la Corporación en la evaluación, control y monitoreo de ocupaciones con estructuras construidas en zonas costeras con ecosistemas de playa, entre otros, en el municipio de Dibulla, y en el proyecto Salinas del Cardón (Uribia). Igualmente, se participó en la Mesa Técnica de Playas realizada en Riohacha, para la limpieza de playas, y en Camarones (Riohacha) en la cual se revisó la propuesta en borrador del Protocolo para la reapertura de las playas (en periodo COVID 19), presentado por la DIMAR.

7. Desarrollo de medidas de adaptación de ecosistemas para la protección costera en un clima cambiante.

Corresponde a una actividad para ejecutarse en 2021-2023, no obstante en el primer semestre de 2020 y a partir de la firma del Convenio CORPOGUAJIRA - MINAMBIENTE, para la ejecución del proyecto de cooperación entre la Agencia de Cooperación Alemana KFW y el Gobierno de Colombia, denominado "Medidas de adaptación de ecosistemas para la protección costera en un clima cambiante", se llevó a cabo la publicación en la página web de la Corporación de la Convocatoria para la selección del Coordinador nacional del proyecto y se seguirán las indicaciones que vaya dando MINAMBIENTE al particular.

8. Construcción de obras de protección en la línea de costa como medida de mitigación contra la erosión costera.

Aunque se trata de una actividad para ejecutarse en 2021 y 2022, durante el primer semestre de la vigencia 2020 y en conjunto con la Fundación Herencia Ambiental Caribe, se conformó una Mesa de Trabajo para abordar el tema de Erosión Costera en la jurisdicción y preparar una propuesta técnica dirigida al Gobierno Holandés, interesado en apoyar su desarrollo, con lo cual se llevaron a cabo varias reuniones técnicas en las que además de revisar conjuntamente el Plan Maestro de Erosión Costera de Colombia, se preparó una propuesta inicial para financiación que se espera sea escogida por el Gobierno Holandés e incluida en su Plan de trabajo en Colombia.

9. Ejecución de acciones de Programas de Conservación y/o Planes de Acción de especies amenazadas de fauna marino costeras y de recursos hidrobiológicos.

INDICADOR	META 2020	UNIDAD DE MEDIDA	AVANCE EJECUCIÓN FÍSICA	% AVANCE FÍSICO
Porcentaje de Especies amenazadas con medidas de conservación y manejo en ejecución	40	%	14%	35%

Corresponde a una actividad para ejecutarse en 2021-2023, no obstante durante el primer semestre de 2020 se rescataron y liberaron 5 tortugas marinas de 3 especies de importancia en el depto, tres de ellas Chelonia mydas, una Caretta caretta y una Eretmochelys imbricata, las que fueron recuperadas mediante decomisos y entregas voluntarias por el Grupo de Protección Ambiental y Ecológica de la Policía Nacional de los municipios de Uribia, Riohacha y Manaure; así como un ejemplar de Caiman aguja de la especie Crocodylus acutus, entregado voluntariamente en La Punta de los Remedios (Dibulla). Igualmente, se estructuró completamente el proyecto "Estudio del estado de conservación del caimán y la tortuga marina en la zona costera comprendida entre los ríos Palomino y Ranchería, municipios de Dibulla y Riohacha, y en bahía Hondita, municipio de Uribia, La Guajira", el cual está en trámite de obtener financiación ante el Fondo de Compensación Ambiental (vigencia 2021). En el semestre también se participó en una reunión institucional con MINAMBIENTE, GIZ MIMAC y AUNAP, en la temática de Ordenación pesquera en la Alta Guajira, posterior a lo cual se conformó una Mesa de Trabajo con GIZ - MIMAC y la AUNAP y en conjunto con MINAMBIENTE se participó en la reunión virtual de intercambio de experiencias de procesos de ordenación pesquera del departamento del Chocó y el rol de la Autoridad Ambiental en ellos. Se apoyó a la Subdirección de Autoridad Ambiental de la Corporación en la evaluación del proyecto piloto de arrecifes artificiales en zonas no tradicionales de pesca en el municipio de Dibulla.

10. Ejecución de acciones del Plan de Manejo de la especie invasora Pez León, y de Medidas de Manejo del Camarón jumbo.

Actividad para ejecutarse en 2021-2023, sin embargo, se apoyó a la Subdirección de Autoridad Ambiental de la Corporación en la evaluación del proyecto piloto de arrecifes artificiales en zonas no tradicionales de pesca en el municipio de Dibulla, el cual contempla acciones de manejo del Pez León.

PROYECTO 3.3. PROTECCIÓN Y CONSERVACIÓN DE LA BIODIVERSIDAD.

CONTRIBUCIONES AL PND:

Programa 3201 Fortalecimiento del desempeño ambiental de los sectores productivos - Gestión sostenible del suelo.

Programa 3202 Conservación de la biodiversidad y sus servicios ecosistémicos - Sostenibilidad del capital natural y la biodiversidad.

Programa 3204 Gestión de la información y el conocimiento ambiental - Información científica.

APORTES AL PGAR: Línea Estratégica 1 - Gestión integral de los recursos naturales y el ambiente para el desarrollo sostenible de La Guajira.

APORTES A LOS ODS:



ACTIVIDADES:

1. Ejecución de planes de manejo de especies amenazadas de fauna marino costeras, fauna silvestre, recurso forestal y de recursos hidrobiológicos.

INDICADOR	META 2020	UNIDAD DE MEDIDA	AVANCE EJECUCIÓN FÍSICA	% AVANCE FÍSICO
Porcentaje de Especies amenazadas con medidas de conservación y manejo en ejecución.	25	%	20%	80%

Este es un Indicador Mínimo de Gestión.

DESCRIPCIÓN DE LA ACTIVIDAD:

A partir de la ejecución del contrato No. 008 de 2020, se ha podido atender un total de 392 especies ingresadas al CAVFS por entrega voluntaria o decomiso por parte de la Policía Ambiental. Se realizó liberación de 334.

Se están desarrollando acciones en 6 especies de importancia para el departamento y que tienen programas de conservación, tales como: Jaguar, Guacamaya verde, Morrocoy, Cardenal guajiro, Marimonda y Abejas nativas. Se trabaja en educación ambiental sobre la conservación de las especies, monitoreo a los programas de liberación y promoción y comunicación.

Coordenadas SIG: 11°33' N 72°54' O

2. Ejecución de planes de manejo de especies invasoras de recursos hidrobiológicos.

INDICADOR	META 2020	UNIDAD DE MEDIDA	AVANCE EJECUCIÓN FÍSICA	% AVANCE FÍSICO

Porcentaje de Especies invasoras con medidas de prevención, control y manejo en ejecución.	50	%	50%	100%
---	-----------	----------	------------	-------------

Este es un Indicador Mínimo de Gestión.

DESCRIPCIÓN DE LA ACTIVIDAD:

Se trabaja con 2 especies invasoras:

Abejas: Se atendieron 31 casos realizando la reubicación, eliminación y recomendaciones de control a la proliferación de panales en las zonas urbanas.

Caracol africano: Se atendieron 2 solicitudes en los que realizó la recolección para la eliminación de los especímenes y las recomendaciones de los usuarios de medidas de control y evitar la reintroducción de estos animales a sus viviendas.

Palomas domesticas: Se atendió una solicitud para realizar el control.

Coordenadas SIG: 11°33' N 72°54' O

3. Implementación del Plan General de Ordenación Forestal adoptado.

INDICADOR	META 2020	UNIDAD DE MEDIDA	AVANCE EJECUCIÓN FÍSICA	% AVANCE FÍSICO
Porcentaje de avance de ejecución del Plan General de Ordenación Forestal adoptado.	25	%	16%	64%

DESCRIPCIÓN DE LA ACTIVIDAD:

Entrega de 27.710 árboles para soportar jornadas de restauración, reforestación y/o arborización en municipios del Departamento.

Realización de caracterización y evaluación de áreas afectadas por incendios forestales.

Coordenadas SIG: 11°33' N 72°54' O

4. Realizar monitoreos de cobertura de ecosistemas estratégicos (bosque húmedo y bosque seco).

INDICADOR	META 2020	UNIDAD DE MEDIDA	% AVANCE EJECUCIÓN FÍSICA
Reducir la tendencia de crecimiento de la deforestación proyectada por el IDEAM.	0	%	0%

DESCRIPCIÓN DE LA ACTIVIDAD:

Durante el primer semestre de la vigencia Se realizó un informe de monitoreo de cobertura en el Departamento de La Guajira, emitiendo el informe trimestral de enero a marzo de 2020. Lo anterior, en el marco del apoyo recibido a través del convenio suscrito entre Riqueza Natural e IDEAM.

Coordenadas SIG: 11°33' N 72°54' O

5. Realizar monitoreo de la biodiversidad en la jurisdicción.

INDICADOR	META 2020	UNIDAD DE MEDIDA	% AVANCE EJECUCIÓN FÍSICA
Número de monitoreo realizados.	1	Número	0%

DESCRIPCIÓN DE LA ACTIVIDAD:

A través del Convenio suscrito con Riqueza Natural, se han realizado 3 sesiones de trabajo en el marco del proyecto: "Desarrollo de un aplicativo multiusuario con tecnología SMART para el monitoreo de la biodiversidad que contribuya al análisis de integridad y efectividad del manejo de las áreas protegidas del SINAP" con el fin de desarrollar el modelo para el departamento. A partir del mes de octubre se desarrollarán actividades en campo, de acuerdo con el cronograma.

Coordenadas SIG: 11°33' N 72°54' O

6. Realizar talleres de sensibilización sobre la conservación del bosque seco.

INDICADOR	META 2020	UNIDAD DE MEDIDA	AVANCE EJECUCIÓN FÍSICA	% AVANCE FÍSICO
Número de talleres realizados.	36	Número	5	14%

DESCRIPCIÓN DE LA ACTIVIDAD:

Durante el mes de enero y febrero se desarrollaron 5 talleres de sensibilización sobre la conservación del bosque seco en la cuenca del río Tapias, en el sector de Juan y Medio, en las comunidades de Tigreras-Choles; Pelechúa-Comejenes- Puente Bomba, Cascajalito-Matitas-Las Casitas y El Totumo. Se registró un total de 254 asistentes a los talleres.

Coordenadas SIG: 11°16' 21" N 73°18' 32" O

7. Restauración, rehabilitación y reforestación de ecosistemas. (2.962 Has).

INDICADOR	META 2020	UNIDAD DE MEDIDA	AVANCE EJECUCIÓN FÍSICA	% AVANCE FÍSICO
Porcentaje de áreas de ecosistemas en restauración, rehabilitación y reforestación.	45	%	24%	54%

Este es un Indicador Mínimo de Gestión.

INDICADOR	META 2020	UNIDAD DE MEDIDA	AVANCE EJECUCIÓN FÍSICA	% AVANCE FÍSICO
Áreas afectadas por el desarrollo de actividades ilegales en proceso de restauración.	150	Has	83	55%

INDICADOR	META 2020	UNIDAD DE MEDIDA	AVANCE EJECUCIÓN FÍSICA	% AVANCE FÍSICO
Familias campesinas beneficiadas por actividades agroambientales con acuerdos de conservación de bosques.	260	Número	85	33%

DESCRIPCIÓN DE LA ACTIVIDAD:

Durante el primer semestre de la vigencia 2020, en el marco del convenio No. 0083 de 2019 se avanzó en la restauración pasiva de 590,76 Hectáreas en las cuencas de los ríos Tapias, Cesar y Ranchería, a través de 196,92 Km de aislamiento. Avance físico del proyecto: 40%. Actualmente suspendido a causa de la pandemia por COVID-19

Firma del acta de inicio del contrato No. 0003 de 2020 para la recuperación de ecosistemas con la especie Palma Amarga en los municipios de Dibulla y Urumita. Actualmente suspendido a causa de la pandemia por COVID-19

Elaboración del estudio previo con el fin de realizar convenio con el Ministerio de Ambiente y Desarrollo Sostenible para proceder a la elaboración y posterior ejecución de un proyecto de restauración, rehabilitación y/o recuperación de áreas degradadas en el departamento de La Guajira, en la RFP Montes de Oca (municipio de Maicao).



IMAGEN 9. REGISTRO FOTOGRÁFICO CUENCA RÍO CESAR.



IMAGEN 10. REGISTRO FOTOGRÁFICO CUENCA RÍO RANCHERÍA.

PROYECTO 3.4. NEGOCIOS VERDES Y SOSTENIBLES.

CONTRIBUCIONES AL PND:

Programa 3201 Fortalecimiento del desempeño ambiental de los sectores productivos - Energías renovables y negocios verdes.

Programa 3202 Conservación de la biodiversidad y sus servicios ecosistémicos - Biotecnología y Bioprospección.

APORTES AL PGAR: Línea Estratégica 5 - Producción y democratización del conocimiento como apoyo a la gestión ambiental territorial.

APORTES A LOS ODS:



ACTIVIDADES:

1. Formular el Plan Departamental de Negocios verdes.

DESCRIPCIÓN DE LA ACTIVIDAD:

Participación en la socialización virtual de la metodología para la formulación de planes realizada por el Ministerio de Ambiente y Desarrollo Sostenible a las ventanillas de negocios verdes.

Se encuentra en proceso de elaboración de estudios previos el proyecto financiado por FCA "Implementación de acciones para el fortalecimiento de la competitividad de los negocios verdes en el departamento de La Guajira".

2. Implementación de estrategias de marketing territorial para el apoyo a los negocios verdes.

DESCRIPCIÓN DE LA ACTIVIDAD:

Participación en la socialización virtual de la estrategia de marketing territorial realizada por el Ministerio de Ambiente y Desarrollo Sostenible a las ventanillas de negocios verdes.

Se encuentra en proceso de elaboración de estudios previos el proyecto financiado por FCA "Implementación de acciones para el fortalecimiento de la competitividad de los negocios verdes en el departamento de La Guajira".

3. Conformación de ventanillas/Nodo de negocios verdes o realización de alianzas o acuerdos con otras instituciones para su implementación.

DESCRIPCIÓN DE LA ACTIVIDAD:

Actualización del portafolio de emergencia por COVID-19 de los negocios verdes del Departamento de La Guajira.

Fomento de la participación de los negocios verdes del Departamento en las capacitaciones y espacios virtuales para su fortalecimiento.

INDICADOR	META 2020	UNIDAD DE MEDIDA	AVANCE EJECUCIÓN FÍSICA	% AVANCE FÍSICO
Implementación del Programa Regional de Negocios Verdes por	20	%	10%	50%

la Autoridad Ambiental.				
--------------------------------	--	--	--	--

Coordenadas SIG: 11°33' N 72°54' O

4. Fortalecimiento a unidades productivas a través de PSA o incentivos a la conservación.

INDICADOR	META 2020	UNIDAD DE MEDIDA	AVANCE EJECUCIÓN FÍSICA	% AVANCE FÍSICO
Áreas bajo esquemas de Pagos por Servicios Ambientales (PSA) e incentivos a la conservación.	130	Ha	130	100%

DESCRIPCIÓN DE LA ACTIVIDAD:

Se suscribió Convenio con Hocol que beneficia a 12 familias en la RFP Montes de Oca en el municipio de Maicao (veredas Colombia Libre, Los Paraujanos y La Chingolita), a través de Pagos por Servicios Ambientales -BanCO2 en 130 hectáreas en conservación.

Coordenadas SIG: 11°33' N 72°54' O

5. Identificación y verificación de nuevos negocios verdes.

INDICADOR	META 2020	UNIDAD DE MEDIDA	% AVANCE EJECUCIÓN FÍSICA
Negocios verdes verificados.	9	Número	0%

DESCRIPCIÓN DE LA ACTIVIDAD:

El 22 de mayo se remitió matriz de priorización de negocios verdes propuestos para verificar en La Guajira, priorizando 9 iniciativas productivas para ser verificadas con el apoyo de Unión Europea. A través del profesional encargado del tema de negocios verdes del Grupo de Ecosistemas y Biodiversidad, se procederá a realizar verificación de negocios y asistencia técnica.

Coordenadas SIG: 11°33' N 72°54' O



PROGRAMA 4

- GESTIÓN AMBIENTAL SECTORIAL Y URBANA

PROGRAMA 4: GESTIÓN AMBIENTAL SECTORIAL Y URBANA.

OBJETIVO: Promover la conservación, el conocimiento y el uso sostenible de la biodiversidad, así como la distribución justa y equitativa de los beneficios derivados de la utilización de los conocimientos, innovaciones y prácticas asociados a ella por parte de la industria y las comunidades locales.

Población beneficiada por el Programa: 264 habitantes

Focalización: Proyecto 1: Maicao, La Jagual del Pilar, EL Molino, Riohacha.

Proyecto 2: San Juan del Cesar, Barrancas, Hatonuevo, Riohacha.

PROYECTO 4.1. GESTIÓN AMBIENTAL URBANA.

CONTRIBUCIONES AL PND:

Programa 3201 Fortalecimiento del desempeño ambiental de los sectores productivos - Gestión integral de residuos y de sustancias químicas.

APORTES AL PGAR: Línea Estratégica 1 - Gestión integral de los recursos naturales y el ambiente para el desarrollo sostenible de La Guajira.

APORTES A LOS ODS:



ACTIVIDADES:

1. Jornadas de arborización urbana y periurbano con especies exóticas y nativas arbustivas y mediante la educación y participación ciudadana para su mantenimiento en el espacio público.

INDICADOR	META 2020	UNIDAD DE MEDIDA	AVANCE EJECUCIÓN FÍSICA	% AVANCE FÍSICO
Número de jornadas de arborización ejecutada.	1	Número	1	100%

DESCRIPCIÓN DE LA ACTIVIDAD:

Se socializó la estrategia de la campaña La Guajira Siembra vida a los funcionarios de Las Alcaldías Municipales de Maicao y La Jagua del Pilar. Los compromisos creados con los entes territoriales es que la siembra se realice a finales del mes de julio del 2020.

Se tienen solicitudes de árboles de los municipios de Uribia, Riohacha, Albania, Hatonuevo, Maicao.

Coordenadas SIG: 11.378846, -72.239674; 10.510875, -73.072170 11.715681, -72.265700

Esta actividad aporta al PND 2018-2022 en: Política de Gestión Ambiental Urbana

Aporta al cumplimiento de la **Sentencia T302/2017**

Política de Crecimiento Verde

Indicador ODS 11.3.2.

Programa Inversión Pública: 3202 - Conservación de la biodiversidad y sus servicios ecosistémicos.

2. Mejorar la cultura en la generación y reporte de información ambiental urbana por parte de los municipios para evaluar la sostenibilidad ambiental del área urbana.

INDICADOR	META 2020	UNIDAD DE MEDIDA	AVANCE EJECUCIÓN FÍSICA	% AVANCE FÍSICO
Número de municipios asesorados para la identificación, compilación y análisis de los Índices de Calidad Ambiental Urbana ICAU que sean de competencia de la Corporación.	3	Número	1	33%

DESCRIPCIÓN DE LA ACTIVIDAD:

Se llevó a cabo una reunión con el Municipio de Maicao, para concertar la asesoría técnica en la Identificación, compilación y Análisis de los Indicadores de Calidad Ambiental Urbana.

2. Se realizó revisión de la guía técnica para la presentación del reporte del ICAU presentada por el ministerio, la cual sirvió de fuente para el diseño de las diapositivas que servirán de base para el desarrollo de las capacitaciones que se impartirán a los municipios focalizados.

Coordenadas SIG: 11.378846, -72.239674;

Esta actividad aporta al cumplimiento de la Política de Gestión Ambiental Urbana - ICAU, PND (2018- 2022)

3. Asistencia técnica a municipios para adelantar el proceso de identificación de la estructura ecológica urbana.

INDICADOR	META 2020	UNIDAD DE MEDIDA	% AVANCE EJECUCIÓN FÍSICA
Número de municipios con asistencia técnica para la identificación de la Estructura Ecológica Urbana (EEU).	3	Número	0%

DESCRIPCIÓN DE LA ACTIVIDAD:

1. Se llevó a cabo una reunión con el Municipio de La Jagua del Pilar, para concertar la asesoría técnica para adelantar el proceso de identificación de la estructura ecológica urbana.

2. Se tiene diseñado el plan de trabajo para llevar a cabo las asesorías técnicas para la identificación de la EEU tomada como referencia la ruta metodológica Documento Técnico para la identificación de la Estructura Ecológica para áreas urbanas planteada por MADS en el 2015

Coordenadas SIG: 10.510940, -73.072773

Política de Gestión Ambiental Urbana - PND (2018-2022)

4. Asistencia técnica a recicladores de oficio y empresas prestadoras del servicio público de aseo para el aprovechamiento de residuos orgánicos e inorgánicos (en especial, plásticos y residuos de envases y empaques).

INDICADOR	META 2020	UNIDAD DE MEDIDA	AVANCE EJECUCIÓN FÍSICA	% AVANCE FÍSICO
Número de asistencia técnica de para el aprovechamiento de	2	Número	2	100%

residuos sólidos orgánicos e inorgánicos.				
--	--	--	--	--

DESCRIPCIÓN DE LA ACTIVIDAD:

1. Se llevó a cabo una reunión para brindar asistencia técnica a los recuperadores ambientales con el objeto de definir las estrategias y concertar las actividades a ejecutar en el corregimiento de La Majayura para el aprovechamiento de residuos inorgánicos y orgánicos como una estrategia de cero residuos en el corregimiento. Las actividades establecidas fueron las siguientes: a. Vincular a los estudiantes de la IE para que apoyen a los recuperadores en impartir educación ambiental a la comunidad en el tema de separación en la fuente de los residuos, b) se capacitaran y certificaran en temas de manejo de residuos sólidos, elaboración de compost y en emprendimiento empresarial. c) definir las rutas selectivas para el aprovechamiento de residuos, d) se realizará una caracterización de los residuos sólidos y se caracterizará a la población.
2. Se brindó asistencia técnica al grupo de recuperadores de Mongui orientando al grupo en el asesoramiento para impartir educación ambiental y sensibilizar a la comunidad de Mongui en la separación en la fuente de los residuos sólidos. Para ello se realizó un acompañamiento a la Institución Educativa de Mongui, la escuela etnoeducativa y los restaurantes escolares de las instituciones donde se les explicó como debían separar y clasificar los residuos, además se hizo entrega de bolsas de color azul y gris para que realizaran la respectiva separación y los días en que los recicladores pasarían a recogerlos.
3. Asistencia técnica a Interaseo - Riohacha e instituciones que forman parte del programa de erradicación del trabajo infantil, para hacer frente a la situación generada por la presencia de recicladores en el sitio de disposición final. Se elaboró, junto con Uniguajira, un instrumento de recolección de información (encuesta) para realizar una caracterización social y económica de la población que hace presencia en el sitio de disposición final, con especial atención a la población infantil.

11.168353, -72.267087; 11.228401, -72.821939 ; 11.525441, -72.938958

Estrategia Nacional de Economía circular.

Indicador ODS: 12.5.1.

Indicador Meta PND: Tasa de reciclaje y nueva utilización de residuos

5. Mejoramiento de la calidad de agua en corrientes superficiales urbanas.

INDICADOR	META 2020	UNIDAD DE MEDIDA	AVANCE EJECUCIÓN FÍSICA	% AVANCE FÍSICO
Número de campañas de limpieza y descontaminación de fuentes hídricas.	1	Número	1	100%



INFORME DE AVANCE A LA EJECUCIÓN DEL PLAN DE ACCIÓN 2020 - 2023

DESCRIPCIÓN DE LA ACTIVIDAD:

1) Campaña de limpieza en Barrio Villa Fátima: recolección de residuos que terminan en el Delta del Río Ranchería, en coordinación con USAID, Interaseo, alcaldía municipal y el Cidea de Riohacha.

2) Campaña de limpieza con actividad de "Plogging" promovida por Comfaguajira con participación de Corpoguajira, organizaciones ambientales e Institución Educativa Divina Pastora – Sede Villa Fátima.

3) Jornada de limpieza, organizada por la comunidad y por diferentes entidades públicas y privadas, con el fin de erradicar puntos de contaminación y sensibilizar a la población que reside en la zona, con recorrido por parte de funcionarios de las diferentes entidades públicas presentes, sobre el sendero al río Cañas, que presenta puntos contaminados por residuos sólidos, árboles talados por aprovechamiento maderable y explotación de material pétreo sin control, para realizar gestiones y ejecutar acciones que den correctivo de estas situaciones que atentan contra la protección del recurso hídrico, de la biodiversidad de los ecosistemas y de los recursos naturales propios de la zona.

Coordenadas SIG: 11.551702, -72.896587; 11.212779, -73.406894

6. Promover la formalización y fortalecimiento de grupos de recicladores de oficio.

INDICADOR	META 2020	UNIDAD DE MEDIDA	% AVANCE EJECUCIÓN FÍSICA
Número de grupos de Recicladores de oficio caracterizados y formados.	3	Número	0%

DESCRIPCIÓN DE LA ACTIVIDAD:

1. Capacitación a los recuperadores ambientales del Corregimiento de Mongui- Municipio de Riohacha y El Molino sobre el Decreto 596 de 2016, el cual permite que, a través de la formalización los recicladores se constituyan como organizaciones reconocidas.

2. Socialización por parte de la Empresa de prestación de servicios de aprovechamiento - Corprecam del Distrito de Riohacha desde su experiencia en la formalización de recicladores de oficio en el marco del Decreto 596 de 2018 a los recicladores de los Municipios de Riohacha - Corregimiento de Mongui y El Molino.

Coordenadas SIG: 11.228401, -72.821939 ; 10.652380, -72.923740

Esta actividad aporta al cumplimiento de: Estrategia Nacional de Economía circular; Indicador ODS: 12.5.1. Indicador Meta PND: Tasa de reciclaje y nueva utilización de residuos.

7. Hacer más efectivo el control a las infracciones realizadas por manejo inadecuado de residuos sólidos en el espacio público.

INDICADOR	META 2020	UNIDAD DE MEDIDA	% AVANCE EJECUCIÓN FÍSICA
Entes territoriales con acompañamiento técnico para la implementación del comparendo ambiental.	3	Número	0%

DESCRIPCIÓN DE LA ACTIVIDAD:

De acuerdo con la Estrategia definida para el fortalecimiento del comparendo ambiental en los territorios, CORPOGUAJIRA diseñó un programa de apoyo para la implementación de este instrumento de control, dando cumplimiento al Art.3 de la Ley 1466 de 2011. En este documento se presentan las acciones determinadas para su ejecución en el distrito de Riohacha y los 14 municipios de La Guajira durante el periodo 2020 - 2023 y se describe el procedimiento a seguir para la implementación del comparendo ambiental teniendo en cuenta la emergencia sanitaria por COVID - 19. Esta información será socializada ante todos los actores involucrados, en los diferentes territorios y/o a través de los CIDEA, a partir del mes de julio de 2020.

8. Socializar el programa de compras públicas sostenibles promoviendo su implementación en las entidades públicas de la jurisdicción de la Corporación.

INDICADOR	META 2020	UNIDAD DE MEDIDA	% AVANCE EJECUCIÓN FÍSICA
Entidades públicas con acompañamiento técnico para la adopción e	2	Número	0%

implementación del programa de compras públicas.			
--	--	--	--

DESCRIPCIÓN DE LA ACTIVIDAD:

Plan de Acción Nacional de Compras Públicas Sostenibles 2016 - 2020. Política de producción y consumo sostenible; Indicador ODS: 12.7.1.

INDICADOR MÍNIMO DE GESTIÓN

Gestión de los recursos naturales renovables y los problemas ambientales urbanos y sus efectos en la región o regiones vecinas

INDICADOR	META 2020	UNIDAD DE MEDIDA	AVANCE EJECUCIÓN FÍSICA	% AVANCE FÍSICO
Porcentaje de ejecución de acciones en Gestión Ambiental Urbana.	20	%	27%	100%

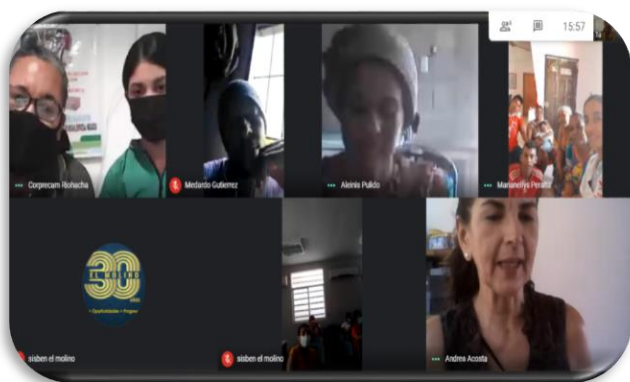


IMAGEN 11. Socialización de experiencias de la Corporación CORPRECAM a los recicladores de oficio de El Molino y Monguí.



IMAGEN 12. Capacitación a Grupo de recicladores del municipio de El Molino.

SECTORIAL.

PROYECTO 4.2. GESTIÓN AMBIENTAL

CONTRIBUCIONES AL PND

Programa 3201 Fortalecimiento del desempeño ambiental de los sectores productivos - Producción limpia, Gestión ambiental sectorial.

APORTES AL PGAR: Línea Estratégica 1 - Gestión integral de los recursos naturales y el ambiente para el desarrollo sostenible de La Guajira.

APORTES A LOS ODS:



ACTIVIDADES:

1. Implementar estrategias para fomentar la Gobernanza y la Cultura del Agua en el sector agroindustrial, involucrando a todos los actores del agua.

INDICADOR	META 2020	UNIDAD DE MEDIDA	% AVANCE EJECUCIÓN FÍSICA
Sectores con estrategias implementadas para el fortalecimiento de la cultura y gobernanza del agua en el Departamento de La Guajira.	1	Número	0%

DESCRIPCIÓN DE LA ACTIVIDAD:

Se formuló la Estrategia de Educación, Participación y Cultura Ambiental, para fomentar la gobernanza y cultura del agua en el sector agroindustrial en el departamento de La Guajira. Entre las acciones a desarrollar para mitigar las problemáticas relacionadas por el conflicto del agua, se diseñó una caja de herramientas digitales pedagógicas para el desarrollo de los talleres basadas en la Guía Metodológica para el diseño e implementación de procesos de prevención y transformación de conflictos por el agua, elaborada por el MADS.

Esta actividad aporta al cumplimiento de: Política Nacional de Producción y Consumo Sostenible; Indicador ODS: 6.4.1. Programa Inversión Pública: 3201 - Fortalecimiento del desempeño ambiental de los sectores productivos.

2. Desarrollar procesos de capacitación sobre ahorro y uso eficiente de agua y energía, dirigidos al sector turismo.

INDICADOR	META 2020	UNIDAD DE MEDIDA	% AVANCE EJECUCIÓN FÍSICA
Sectores con procesos de capacitación desarrollados sobre ahorro y uso eficiente de agua y energía.	1	Número	0%

DESCRIPCIÓN DE LA ACTIVIDAD:

Esta actividad aporta al cumplimiento de: **Política Nacional de Producción y Consumo Sostenible; Indicador ODS: 6.4.1. Programa Inversión Pública: 3201 - Fortalecimiento del desempeño ambiental de los sectores productivos**

3. Implementar estrategias para controlar la deforestación, conservar los ecosistemas y prevenir su degradación por parte del sector agroindustrial.

INDICADOR	META 2020	UNIDAD DE MEDIDA	% AVANCE EJECUCIÓN FÍSICA
Sectores con estrategias formuladas y/o implementadas para controlar la deforestación, conservar los ecosistemas y prevenir su degradación.	1	Número	0%

DESCRIPCIÓN DE LA ACTIVIDAD:

Se proyectó la estrategia para conservar los ecosistemas estratégicos presentes en los municipios focalizados y de esta manera contribuir a prevenir su degradación, el cual se socializará ante los comités técnicos interinstitucionales de educación ambiental de los municipios para que se realicen los aportes y ajustes pertinentes y sea aprobado. Una vez aprobado por el comité se divulgará la estrategia al sector agropecuario de cada municipio en la zona de interés.

Esta actividad aporta al cumplimiento de: **Seguimiento Pacto Acción Popular; Indicador ODS: 6.6.1., 15.1.1., 15.2.1. Programa Inversión Pública: 3201 - Fortalecimiento del**

desempeño ambiental de los sectores productivos; Indicador Meta PND: # Acuerdos de cero deforestaciones para las cadenas productivas del sector agropecuario en implementación.

- 4. Ampliar conocimientos en la aplicación de las Normas Técnicas de Sostenibilidad en el sector turismo, para la protección y conservación de los sitios naturales.**

INDICADOR	META 2020	UNIDAD DE MEDIDA	% AVANCE EJECUCIÓN FÍSICA
Sectores con asistencia técnica para la implementación de normas técnicas de sostenibilidad turística.	1	Número	0%

DESCRIPCIÓN DE LA ACTIVIDAD:

Se diseñó el currículo para el curso de formación cuyo objetivo es Capacitar a los prestadores de servicio Turístico del Departamento de La Guajira, para la implementación y revisión de los requisitos ambientales de la Norma Técnica Sectorial de Turismo Sostenible-NTS TS, que les permita adoptar buenas prácticas de gestión sostenibles para maximizar los beneficios al medio ambiente y disminuir los impactos generados. Además, se han adelantado gestiones con las asociaciones ASOTELCA y ACODRES para la inscripción de los operadores turísticos para el proceso de formación. Po lo cual se diseñó un formulario de inscripción online, y el curso iniciara a finales de julio de 2020.

Esta actividad aporta al cumplimiento de: Programa de Gestión Ambiental Sectorial para el sector turístico - Normas técnicas sectoriales, Sentencia T606/2015, Política de Biodiversidad y Servicios Ecosistémicos; Indicador ODS: 12.b.1. Programa Inversión Pública: 3201 - Fortalecimiento del desempeño ambiental de los sectores productivos

- 5. Implementación de estrategias de formación y sensibilización para la prevención, control y manejo de incendios forestales en los sectores agroindustrial y turismo.**

INDICADOR	META 2020	UNIDAD DE MEDIDA	% AVANCE EJECUCIÓN FÍSICA
Sectores con estrategias de formación y sensibilización implementadas para la prevención de incendios forestales.	2	Número	0%

DESCRIPCIÓN DE LA ACTIVIDAD:

Se formuló la Estrategia de formación y sensibilización para la prevención, control y manejo de incendios forestales, dirigida a los sectores agropecuario y turismo en el departamento de La Guajira. Como parte de la Estrategia, se han ejecutado 11 talleres de sensibilización sobre "Prevención de incendios forestales, delitos ambientales y ahorro y uso eficiente del agua", dirigidos a representantes del sector agropecuario y comunidades rurales en 6 municipios, así: Barrancas (Resguardos Indígenas Zaíno, Guayabito y Muratuy), Hatonuevo (Resguardos Indígenas Rodeito El Pozo, El Cerro y Lomamoto), San Juan del Cesar (Potrerito) Villanueva, Riohacha (Las Palmas, Contadero, Las Casitas, Las Palmas, La Balsa, Limón), Riohacha (Arroyo Arena), Riohacha (Pelechúa, Puente Bomba, Tigreras), San Juan del Cesar (Cañaverales, Corraleja, Paloquemao, El Tablazo, Los Pozos y Pondorito), San Juan del Cesar (Caracolí, Piñoncito y Tembladera).

Coordenadas SIG: 10.955239, -72.791921; 11.068870, -72.762203 ; 11.086503, -72.763597 ; 10.916170, -72.888305 ;10.604547, -72.982249.

Esta actividad aporta al cumplimiento de: Plan de Contingencia anual ante temporadas de sequía, de Corpoguajira; Indicador ODS: 11.b.2.; Programa Inversión Pública: 3201 - Fortalecimiento del desempeño ambiental de los sectores productivos.

- 6. Establecer acuerdos con el sector turismo y manufacturero para promover la transformación hacia la economía circular, a través del aprovechamiento local de plásticos y la gestión de residuos de envases y empaques, principalmente en municipios costeros.**

INDICADOR	META 2020	UNIDAD DE MEDIDA	% AVANCE EJECUCIÓN FÍSICA
Sectores con acuerdos establecidos y en ejecución para el aprovechamiento local de plásticos y la gestión de residuos de envases y empaques.	0	Número	0%

DESCRIPCIÓN DE LA ACTIVIDAD:

Esta actividad aporta al cumplimiento de: Estrategia Nacional de Economía Circular, Sentencia T606/2016; Indicador ODS: 12.5.1. Programa Inversión Pública: 3201 - Fortalecimiento del desempeño ambiental de los sectores productivos.



IMAGEN 14. Sensibilización sobre delitos ambientales dirigida a comunidades indígenas de los Resguardos Zaíno, Guayabito y Muratuy del municipio de Barrancas.



IMAGEN 13. Sensibilización sobre delitos ambientales dirigida a comunidades y representantes del sector agropecuario de la comunidad de Potrerito del municipio de San Juan del Cesar.



IMAGEN 15. Capacitación a representantes de gremios del sector agropecuario y miembros de las comunidades de Contadero, Las Casitas, Las Palmas, La Balsa, Limón, del corregimiento de Las Palmas, distrito de Riohacha.



IMAGEN 16. Capacitación a representantes de gremios del sector agropecuario y miembros de la comunidad de Cañaverales, Corraleja, Paloquemao, El Tablazo, Los Pozos y Pondorito del municipio de San Juan del Cesar.



PROGRAMA 5

- EDUCACIÓN AMBIENTAL

PROGRAMA 5: EDUCACIÓN AMBIENTAL.

OBJETIVO: Generar procesos que ayuden a construir un tejido social alrededor del respeto al medio ambiente propiciando una cultura ambiental participativa.

Población beneficiada por el Programa: 1114 habitantes

Focalización: Riohacha, Maicao, Dibulla, Manaure, Uribia, Albania, Hatonuevo, Barrancas, Fonseca, Distracción, San Juan del Cesar, El Molino, Villanueva, Urumita y La Jagua del Pilar.

PROYECTO 5.1. CULTURA AMBIENTAL.

CONTRIBUCIONES AL PND:

Programa 3208 Educación Ambiental - Articulación Intersectorial, Fortalecimiento y consolidación de las estrategias educativo ambientales y de participación, Mejoramiento de la calidad de la formación ambiental, Cooperación e Internacionalización y Comunicación e información.

APORTES AL PGAR: Línea Estratégica 4 - Participación para el desarrollo y divulgación de una cultura ambiental más amigable con nuestro entorno.

APORTES A LOS ODS:



ACTIVIDADES:

1. Universalización y resignificación de los PRAE y los PRAU.

INDICADOR	META 2020	UNIDAD DE MEDIDA	AVANCE EJECUCIÓN FÍSICA	% AVANCE FÍSICO
Proyectos ambientales escolares	5	Número	4	80%

formulados o implementados.				
-----------------------------	--	--	--	--

INDICADOR	META 2020	UNIDAD DE MEDIDA	AVANCE EJECUCIÓN FÍSICA	% AVANCE FÍSICO
PRAU formulados, asesorados y acompañados.	1	Número	1	100%

DESCRIPCIÓN DE LA ACTIVIDAD:

Se creó una guía para la formulación de los PRAE, de acuerdo con los lineamientos del MADS. Se han formulado cuatro PRAE:

- 1) Institución educativa María Eugenia Herrera, Matitas (Riohacha)
- 2) Inmaculada Concepción (Maicao)
- 3) Institución Etnoeducativa Rural Laachon Mayapo (Manaure)
- 4) institución indígena número 3 sede La Majayura (Maicao).

El trabajo se ha coordinado con los docentes. El equipo de Educación ambiental ha preparado presentaciones y material educativo dirigidos a docentes para la formulación de los PRAE. Los talleres se adelantan de manera virtual durante la emergencia por el coronavirus.

Adicionalmente, se ha acordado con El Cerrejón la financiación de seis PRAE. La selección de las instituciones educativas para esta financiación se realizará en el segundo semestre.

COORDENADAS SIG: 11.266922, -73.007535; 11.266922, -73.007535; 11.577724, -72.566092; 11.168716, -72.267027;

Se adaptó una guía para la formulación de los PRAU, a partir de los lineamientos del MADS para los PRAE. Se ha formulado un PRAU:

- 1) Universidad de La Guajira, sede Villanueva

COORDENADAS SIG: 10.617590, -72.963346

Esta actividad aporta al cumplimiento de la Política Nacional de Educación Ambiental.

2. Formación de Formadores en educación ambiental.

INDICADOR	META 2020	UNIDAD DE MEDIDA	% AVANCE EJECUCIÓN FÍSICA
Educadores y dinamizadores ambientales formados	30	Número	0%

DESCRIPCIÓN DE LA ACTIVIDAD:

Como parte de la formulación de los PRAE, se han adelantado acciones de formación de docentes, sin embargo, este ciclo de formación aún no se ha completado. Se espera que en el segundo semestre algunos de estos docentes completen su ciclo de formación. Es necesario con la Universidad de La Guajira evaluar esta formación y avanzar en un acuerdo para la formalización de estas capacitaciones. La universidad ha manifestado en varias ocasiones su interés en desarrollar procesos de formación en educación ambiental.

Esta actividad aporta al cumplimiento de la Política Nacional de Educación Ambiental.

3. Arreglo y Fortalecimiento institucionales para la formulación e institucionalización de los PRAE.

INDICADOR	META 2020	UNIDAD DE MEDIDA	% AVANCE EJECUCIÓN FÍSICA
Arreglo institucional Corpoguajira y secretarías de educación departamental y municipales, acordado y en funcionamiento.	3	Número	0%

DESCRIPCIÓN DE LA ACTIVIDAD:

Hay un arreglo con la Asunción Temporal departamental de Educación, para la adopción de la guía de formulación de PRAE y dar apoyo y orientación a las instituciones educativas y desarrollar la política de educación ambiental. Este año la Asunción temporal realizó reunión presencial con los docentes del municipio de Manaure donde personal de educación ambiental de Corpoguajira expuso los lineamientos de los PRAE y ofreció formalmente el apoyo de la Asunción temporal y de Corpoguajira a las instituciones educativas. Se preveían más reuniones de este tipo en los municipios, pero se han suspendido por la actual emergencia.

La Asunción temporal se ha sumado a la plataforma institucional en el departamento para la formulación y adopción de la política pública de educación ambiental en el departamento de La Guajira (Plan decenal)

Coordenadas SIG: 11.538413, -72.916441;

Esta actividad aporta al cumplimiento de la Política Nacional de Educación Ambiental.

4. Formación ambiental en Economía circular, Recurso hídrico, Biodiversidad y áreas protegidas, Ordenamiento territorial y ambiental.

INDICADOR	META 2020	UNIDAD DE MEDIDA	% AVANCE EJECUCIÓN FÍSICA
Personas formadas.	30	Número	0%

DESCRIPCIÓN DE LA ACTIVIDAD:

Capacitación sobre uso eficiente y ahorro del agua en Buenavista – Mayapo, Manaure.
Esta actividad aporta al cumplimiento de la sentencia 606 de 2015; Estrategia Nacional de Economía circular y Educación Ambiental. DNP 2018 2022

5. Diseñar y ejecutar Estrategia de educación, formación y sensibilización para adaptación y mitigación del cambio climático.

INDICADOR	META 2020	UNIDAD DE MEDIDA	AVANCE EJECUCIÓN FÍSICA	% AVANCE FÍSICO
Estrategia formulada y ejecutada.	30	Número	20%	67%

DESCRIPCIÓN DE LA ACTIVIDAD:

Se formuló estrategia de educación, formación y sensibilización para adaptación y mitigación del cambio climático a partir del Plan Integral de Cambio Climático departamental y de los lineamientos del MADS. La primera versión de esta estrategia está bajo revisión del equipo de educación ambiental.

Coordenadas SIG: 11.538413, -72.916441

Esta actividad aporta al cumplimiento del Plan Integral Regional de Cambio Climático de La Guajira, Plan Nacional de Desarrollo 2018 - 2022.

6. Diseñar y ejecutar Estrategia de Educación Ambiental para apoyar la implementación de la Estrategia de Entornos Saludables, EES, enfocada a los entornos hogar y escuelas.

INDICADOR	META 2020	UNIDAD DE MEDIDA	% AVANCE EJECUCIÓN FÍSICA

Estrategia formulada y ejecutada.	30	%	0%
--	-----------	----------	-----------

DESCRIPCIÓN DE LA ACTIVIDAD:

Se cuenta con la asesoría técnica del MADS para el diseño de la estrategia de EESS, y se han adelantado conversaciones con El Cerrejón para apoyar acciones orientadas por esta estrategia.

Estrategia de Entornos Saludables, Conpes 3550/2008, Directiva 014 de 2020. Objetivo de Desarrollo Sostenible 3.

7. Servicio social ambiental en instituciones educativas.

INDICADOR	META 2020	UNIDAD DE MEDIDA	% AVANCE EJECUCIÓN FÍSICA
Instituciones educativas que implementan el Servicio social ambiental	2	Número	0%

DESCRIPCIÓN DE LA ACTIVIDAD:

Esta actividad aporta al cumplimiento a la sentencia 606 de 2015

8. Alianza estratégica con la Gobernación de La Guajira para la formulación y ejecución de la política departamental de educación ambiental (Plan decenal departamental de Educación Ambiental).

INDICADOR	META 2020	UNIDAD DE MEDIDA	AVANCE EJECUCIÓN FÍSICA	% AVANCE FÍSICO
Política departamental de educación ambiental 2019-2030 formulada y en ejecución.	30	Número	20%	67%

DESCRIPCIÓN DE LA ACTIVIDAD:

Se realizó acuerdo con la gobernación de La Guajira para la formulación y adopción de la política departamental de educación ambiental (plan decenal), el cual quedó plasmado en el nuevo plan de desarrollo del departamento.

Se han realizado reuniones virtuales con instituciones del departamento y asesora del MADS, y con la Universidad de La Guajira

Se cuenta con una primera versión del documento de plan que fue entregada a la Universidad de La Guajira, junto con la información documental, para que sea sistematizada.

Se trabaja en cuatro frentes simultáneos:

-La revisión y finalización del documento

-Acciones coordinadas con la gobernación para la formulación de la política

-La convocatoria del CIDEA departamental

-La convocatoria a la Asamblea departamental

Coordenadas SIG: 11.538413, -72.916441;

**Esta actividad aporta al cumplimiento de la Política Nacional de educación Ambiental
Política departamental de educación ambiental.**

9. Formación en educación y gestión ambiental a los miembros de los CIDEA.

INDICADOR	META 2020	UNIDAD DE MEDIDA	% AVANCE EJECUCIÓN FÍSICA
Miembros de CIDEA formados en gestión ambiental y educación ambiental.	10	Número	0%

DESCRIPCIÓN DE LA ACTIVIDAD:

Capacitación online a miembros del CIDEA de Barrancas, Hato Nuevo, El Molino, Urumita, La Jagua del Pilar, sobre la identificación y caracterización del contexto municipal.

Coordenadas SIG: 10.955990, -72.790688; 11.066385, -72.764460; 10.652707, -72.923204; 10.555579, -73.012189; 10.510761, -73.072215

Esta actividad aporta al cumplimiento de la Política Nacional de educación Ambiental.

10. Fortalecimiento de los Comités técnicos interinstitucionales de Educación Ambiental CIDEA municipales con el objetivo de promover la construcción interinstitucional de apuestas de formación ambiental en los territorios.

INDICADOR	META 2020	UNIDAD DE MEDIDA	AVANCE EJECUCIÓN FÍSICA	% AVANCE FÍSICO
Planes municipales de educación ambiental	8	Número	5	63%

asesorados y en ejecución				
---------------------------	--	--	--	--

DESCRIPCIÓN DE LA ACTIVIDAD:

Se han adelantado sesiones presenciales y virtuales con los CIDEA Municipales de Riohacha, Maicao, Manaure, Barrancas, Hatonuevo, Distracción, Uribia, Urumita, San Juan del Cesar, La Jagua del Pilar, El Molino.

Se cuenta con una guía para el diagnóstico y fortalecimiento de los CIDEA municipales y para la formulación de los planes municipales de educación ambiental.

Formulados los planes municipales de educación ambiental de Riohacha, Maicao, Manaure, Hatonuevo, Barrancas.

Coordenadas SIG: 10.955990, -72.790688; 11.066385, -72.764460; 10.652707, -72.923204; 10.555579, -73.012189; 10.510761, -73.072215

Esta actividad aporta al cumplimiento de la Política Nacional de educación Ambiental.



IMAGEN 17. Capacitación sobre uso eficiente y ahorro del agua en Buenavista – Mayapo, Manaure.



IMAGEN 18. Primer Plogging en Riohacha, como acción de recuperación del Delta del río Ranchería (Barrio Villa Fátima).



IMAGEN 19. Campañas de limpiezas organizadas en marco del CIDEA de Riohacha.

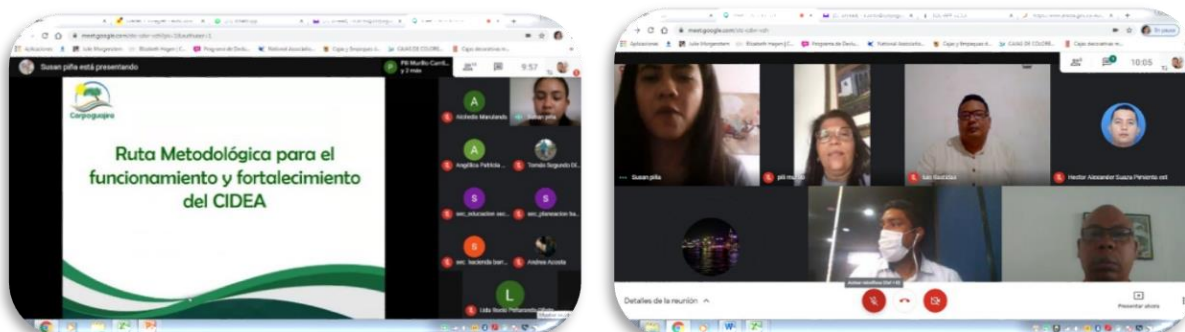


IMAGEN 20. Reuniones de capacitación en modalidad virtual a miembros del CIDEA de los municipios de Barancas, Hatonuevo, Distracción, El Molino, Urumita y La Jagua del Pilar.

PROYECTO 5.2. PARTICIPACIÓN COMUNITARIA.

CONTRIBUCIONES AL PND:

Programa 3208 Educación Ambiental - Articulación Intersectorial, Fortalecimiento y consolidación de las estrategias educativo ambientales y de participación, Mejoramiento de la calidad de la formación ambiental, Cooperación e Internacionalización y Comunicación e información.

APORTES AL PGAR: Línea Estratégica 4 - Participación para el desarrollo y divulgación de una cultura ambiental más amigable con nuestro entorno.

APORTES A LOS ODS:



ACTIVIDADES:

1. Identificar, formular y ejecutar proyectos Ciudadanos de Educación Ambiental (PROCEDA).

INDICADOR	META 2020	UNIDAD DE MEDIDA	% AVANCE EJECUCIÓN FÍSICA
Proyectos ciudadanos de educación ambiental – PROCEDA orientados a la gestión y transformación de conflictos socio ambientales, adaptación y mitigación del cambio climático, economía circular, áreas protegidas.	4	Número	0%

DESCRIPCIÓN DE LA ACTIVIDAD:

Se cuenta con una guía para la formulación y seguimiento de los Proceda. Se han formulado y están en ejecución los siguientes:

1) 2ª. Fase de proceda en barrio de La Majayura (Riohacha). La cobertura se amplió a Balcones del Palá y Majayura II. Comprende tres líneas: residuos sólidos, huertas comunitarias, salud de migrantes. Participan en este PROCEDA Interaseo, Fundación panamericana para el desarrollo (FUPAD), Corpoguajira.

2) Alianza por Camarones. Participan Fupad, Interaseo, Corpoguajira, entre otros. Corpoguajira está comprometido con acciones de arborización y mejoramiento de barrios.

3) Proceda Rio Tapia, con apoyo de Fundeban. Se ha iniciado la segunda fase 2020 de este PROCEDA. De manera virtual se ha hecho los arreglos para continuar con la ejecución. Se adelantan, además, el diseño y formulación de un PROCEDA en Mingueo, con participación de Puerto Brisa y el CIDEA municipal, así como otro con El Cerrejón.

Coordenadas SIG: 11.167303, -72.266395

11.422501, -73.068213

11.244734, -73.076057

Esta actividad aporta al cumplimiento del Plan Nacional de Desarrollo, Conflictos socio ambientales, educación y participación. Sentencia 606 de 2015.

- 2. Diseñar y desarrollar procesos de Formación ambiental y sensibilización dirigidos a diferentes grupos poblacionales para la gestión y transformación de conflictos socio ambientales.**

INDICADOR	META 2020	UNIDAD DE MEDIDA	% AVANCE EJECUCIÓN FÍSICA
Personas capacitadas para la gestión y transformación de conflictos socioambientales.	20	Número	0%

DESCRIPCIÓN DE LA ACTIVIDAD:

Se ha avanzado en la identificación de conflictos socioambientales, y en la preparación de un ciclo de formación con base en los lineamientos del MADS.

Esta actividad aporta al cumplimiento del Plan Nacional de Desarrollo, Conflictos socio ambientales, educación y participación. Sentencia 606 de 2015.

- 3. Desarrollar y articular procesos de formación ambiental con estrategias de educación ambiental de la Fuerza pública, en coordinación con la subdirección de autoridad ambiental.**

INDICADOR	META 2020	UNIDAD DE MEDIDA	% AVANCE EJECUCIÓN FÍSICA
Número de bases las fuerzas militares y/o de la policía vinculadas a procesos formativos.	3	Número	0%

DESCRIPCIÓN DE LA ACTIVIDAD:

Se han adelantado conversaciones con funcionarios de la administración municipal de Albania y mandos altos del Batallón de Artillería y Defensa Antiaérea (BAADA) en Albania para gestionar articulación de acciones. Se realizó una propuesta técnica para articular acciones de educación ambiental con la burbuja ambiental y la Policía Nacional, que proporcionan un carácter formativo para la fuerza pública desde la Autoridad Ambiental. Esta propuesta debe ser sometida a la consideración de directivas de Corpoguajira.

Coordenadas SIG: 11.161373, -72.592578

Esta actividad aporta al cumplimiento de la Política Nacional de educación Ambiental.

- 4. Fortalecer procesos de promotoría ambiental, orientando y articulando la conformación y ratificación de grupos de voluntariados (Red Jóvenes de Ambiente) en acciones de educación ambiental y participación ciudadana.**

INDICADOR	META 2020	UNIDAD DE MEDIDA	% AVANCE EJECUCIÓN FÍSICA
Redes municipales de jóvenes conformadas y actuando.	3	Número	0%

DESCRIPCIÓN DE LA ACTIVIDAD:

Se realizaron asambleas municipales y la formalización de los nodos de Riohacha, Maicao y Albania, y se formularon planes de acción anual. La red de Jóvenes ha adelantado acciones de educación ambiental virtual, destinadas a la población joven del departamento en temáticas de residuos sólidos y Ecología, los días 24/04/2020, 01/05/2020, 07/05/2020, 09/05/2020, 16/05/2020.

Coordenadas SIG: 11.538413, -72.916441; 11.378321, -72.238805; 11.161373, -72.592578

Esta actividad aporta al cumplimiento de la Política Nacional de educación Ambiental.

- 5. Creación y fortalecimiento de grupos de vigías ambientales.**

DESCRIPCIÓN DE LA ACTIVIDAD:

Se conformó el grupo de vigías Guardianes de ambiente y paz del río Tapia. Entre 2019 y 2020 han recibido 14 talleres de formación. En 2020, recibieron una capacitación sobre biodiversidad y han adelantado acciones de visita e inspección del río Tapia, así como de identificación de lugares para arborización.

Coordenadas SIG: 11.247789, -73.076735

6. Formular e implementar estrategia de comunicación en materia de educación ambiental.

INDICADOR	META 2020	UNIDAD DE MEDIDA	AVANCE EJECUCIÓN FÍSICA	% AVANCE FÍSICO
Formulada e implementada estrategia de comunicación.	30	%	25%	83%

DESCRIPCIÓN DE LA ACTIVIDAD:

Estrategia de comunicación formulada. Consiste en una propuesta de educomunicaciones para llegar a diferentes grupos de interés por los diferentes medios (escritos, impresos, presenciales, radiales, internet, Tic, desarrollo de contenidos virtuales) en temáticas y problemáticas ambientales y de educación ambiental. La propuesta está siendo revisada por el equipo de educación ambiental para ser presentada al área de comunicaciones y ser incluida en el plan de comunicaciones de la corporación.

En el desarrollo de esta estrategia, se han realizado las reuniones y procesos de formación virtual del área de educación ambiental, así como las celebraciones de fechas ambientales: Estrategia virtual para celebrar el día mundial del ambiente;

Estrategia virtual para celebrar el día mundial de los océanos

Coordenadas SIG: 11.538413, -72.916441

Esta actividad aporta al cumplimiento de la Política Nacional de educación Ambiental y la Sentencia 606 de 2015.

7. Divulgar conocimiento, delimitación, ubicación e importancia de áreas protegidas, zonificación ambiental y otros aspectos para apoyar procesos de apropiación social del territorio.

INDICADOR	META 2020	UNIDAD DE MEDIDA	% AVANCE EJECUCIÓN FÍSICA
Acciones de divulgación realizadas.	2	Número	0%

DESCRIPCIÓN DE LA ACTIVIDAD:

No se presentaron avances en esta actividad durante el primer semestre del año.

Esta actividad aporta al cumplimiento de la Política Nacional de educación Ambiental

8. Fortalecer sistemas de información ambiental.

INDICADOR	META 2020	UNIDAD DE MEDIDA	% AVANCE EJECUCIÓN FÍSICA
Información cuantitativa y cualitativa sobre acciones de educación ambiental y gestión ambiental sectorial urbana, consolidada, especializada y sistematizada.	1	Número	0%

DESCRIPCIÓN:

Bases de datos excel: Proceda, Prae y Cidea 2015-2020. Base de datos instituciones educativas.

Aplicativo excel para informes mensuales del área para seguimiento

Base de datos con PQRSD para seguimiento de las mismas.

Coordenadas SIG: 11.538413, -72.916441;

INDICADOR	META 2020	UNIDAD DE MEDIDA	% AVANCE EJECUCIÓN FÍSICA
Bibliotecas municipales o institucionales fortalecidas con información ambiental.	1	Número	0%

DESCRIPCIÓN:

Reuniones virtuales con funcionarios de La Jagua del Pilar, Biblioteca de I.E. Evaristo Acosta De Luque del Corregimiento de Mongui - municipio de Riohacha, Coordinación de Bibliotecas Públicas de La Vereda Montelara corregimiento de La Majayura, Coordinación de la Red de Bibliotecas Públicas de Maicao, con el fin de fortalecer la divulgación bibliográfica ambiental y la articulación de actividades de extensión bibliotecaria.

Coordenadas SIG: 11.538413, -72.916441;

INDICADOR	META 2020	UNIDAD DE MEDIDA	% AVANCE EJECUCIÓN FÍSICA
Link de educación ambiental en página de Corpoguajira.	1	Número	0%

DESCRIPCIÓN:

Link creado y utilizado para la divulgación de información ambiental y de educación ambiental por medio de herramienta Virtual Pro.

Jornada de capacitación sobre VirtualPro fortaleciendo la estrategia de difusión de esta Base de Datos adquirida por la Corporación para desarrollar la labor misional de cultura y educación ambiental. (En esta actividad participaron funcionarios de Corpoguajira)

Coordenadas SIG: 11.538413, -72.916441;

Esta actividad aporta al cumplimiento de la Política Nacional de educación Ambiental

- 9. Formular y ejecutar estrategia para desarrollar el enfoque diferencial etario y de género en los programas, procesos y acciones definidas para la implementación de la educación ambiental en su jurisdicción.**

INDICADOR	META 2020	UNIDAD DE MEDIDA	% AVANCE EJECUCIÓN FÍSICA
Estrategia formulada y en ejecución.	25	%	0%

DESCRIPCIÓN DE LA ACTIVIDAD:

No se presentaron avances en esta actividad durante el primer semestre del año.

Esta actividad aporta al cumplimiento de la Política Nacional de educación Ambiental

- 10. Formular y ejecutar estrategia para desarrollar el enfoque diferencial étnico en los programas, procesos y acciones definidas para la implementación de la educación ambiental en su jurisdicción, dirigido a grupos indígenas y afrodescendientes.**

INDICADOR	META 2020	UNIDAD DE MEDIDA	% AVANCE EJECUCIÓN FÍSICA
Estrategia formulada y en ejecución.	25	%	0%

DESCRIPCIÓN DE LA ACTIVIDAD:

No se presentaron avances en esta actividad durante el primer semestre del año.

Esta actividad aporta al cumplimiento de la Política Nacional de educación Ambiental y la Sentencia 606 de 2015.

11. Desarrollo de estrategias de gestión ambiental participativa con comunidades y minorías étnicas.

INDICADOR	META 2020	UNIDAD DE MEDIDA	% AVANCE EJECUCIÓN FÍSICA
Jornadas de sensibilización con relación al manejo del recurso hídrico y disposición de residuos sólidos en las comunidades de la alta Guajira.	1	Número	0%

DESCRIPCIÓN DE LA ACTIVIDAD:

No se presentaron avances en esta actividad durante el primer semestre del año.
Esta actividad da cumplimiento a la Sentencia T302.

12. Formulación e implementación de una estrategia pedagógica para la protección y conservación del ambiente desde la cosmovisión de las comunidades indígenas y negras.

INDICADOR	META 2020	UNIDAD DE MEDIDA	% AVANCE EJECUCIÓN FÍSICA
Jornadas de construcción de acciones conjuntas con la comunidad y Corpoguajira.	1	Número	0%

DESCRIPCIÓN DE LA ACTIVIDAD:

No se presentaron avances en esta actividad durante el primer semestre del año.
Esta actividad da cumplimiento a la Sentencia T302.

13. Focalizar los programas de educación ambiental sobre las necesidades identificadas por la comunidad Wayuu.

INDICADOR	META 2020	UNIDAD DE MEDIDA	% AVANCE EJECUCIÓN FÍSICA
Programa de educación ambiental focalizado.	1	Número	0%

DESCRIPCIÓN DE LA ACTIVIDAD:

No se presentaron avances en esta actividad durante el primer semestre del año.
Esta actividad da cumplimiento a la Sentencia T302.

14. Focalizar un programa de educación para la gestión del recurso hídrico y el manejo ambiental responsable de residuos en la comunidad Wayuu.

INDICADOR	META 2020	UNIDAD DE MEDIDA	% AVANCE EJECUCIÓN FÍSICA
Programa de educación para la gestión del recurso hídrico y manejo ambientalmente responsable, de residuos focalizado.	1	Número	0%

INDICADOR MÍNIMO DE GESTIÓN.

INDICADOR	META 2020	UNIDAD DE MEDIDA	AVANCE EJECUCIÓN FÍSICA	% AVANCE FÍSICO
Ejecución de acciones en Educación Ambiental.	25	%	20%	80%



IMAGEN 21. *Proceda Rio Tapia, con apoyo de Fundeban. Se ha iniciado la segunda fase 2020 de este PROCEDA. De manera virtual se ha hecho los arreglos para continuar con la ejecución.*



IMAGEN 22. *Jornada de limpieza en áreas circundantes del río Cañas en Mingueo, como acción adelantada en el proceso del diseño y formulación de un PROCEDA en Mingueo - Dibulla con participación de Puerto Brisa, Concepción de Carretera, Gecelca, la comunidad y el CIDEA municipal.*



IMAGEN 23. Actividades de gestión y articulación con la fuerza pública en marco de la Burbuja ambiental.



IMAGEN 24. Asambleas de la Red Jóvenes de ambiente, nodos Albania, Maicao y Riohacha.



martes, 12 de mayo de 2020 06:49:59
11°14'34,603"N - 73°3'59,095"W
Riohacha
La Guajira



PROGRAMA 6

- AUTORIDAD AMBIENTAL

PROGRAMA 6: AUTORIDAD AMBIENTAL.

OBJETIVO:

Población beneficiada por el Programa: 880.560 Habitantes

Focalización: Todo el Departamento de La Guajira

PROYECTO 6.1. EVALUACIÓN, SEGUIMIENTO, MONITOREO Y CONTROL DE LA CALIDAD DE LOS RECURSOS NATURALES Y LA BIODIVERSIDAD.

APORTES AL PGAR: Línea Estratégica 1 - Gestión integral de los recursos naturales y el ambiente para el desarrollo sostenible de La Guajira.

APORTES A LOS ODS:



ACTIVIDADES:

1. Realizar la Evaluación, el Control y el Monitoreo ambiental de los recursos naturales en el departamento de La Guajira.

INDICADOR	META 2020	UNIDAD DE MEDIDA	AVANCE EJECUCIÓN FÍSICA	% AVANCE FÍSICO
Porcentaje de solicitudes de Autorizaciones ambientales evaluadas.	65	%	50%	77%

DESCRIPCIÓN:

Se realizaron 14 Concepto técnicos.

Se atendió cuatro Derechos de petición.

Se realizó la liquidación por evaluación de 17 permisos ambientales.

Se inició el proceso de Modificación de una Licencia Ambiental.

Se realizó Evaluación de una Licencia Ambiental.

Se realizaron 2 evaluaciones de medida preventiva.
Se proyectaron 16 informes técnicos de 24 permisos ambientales solicitados.
Se resolvió un recurso de reposición.
Se realizaron 2 reportes ACU

INDICADOR	META 2020	UNIDAD DE MEDIDA	AVANCE EJECUCIÓN FÍSICA	% AVANCE FÍSICO
Porcentaje de las solicitudes de PQRSD competencia de la CAR resueltas.	65	%	43%	66%

DESCRIPCIÓN:

Se atendieron 43 PQRSD de 65
Se atendieron 15 Solicitud de información de 20 solicitadas

INDICADOR	META 2020	UNIDAD DE MEDIDA	AVANCE EJECUCIÓN FÍSICA	% AVANCE FÍSICO
Número de operativos de control al tráfico ilegal de flora y fauna realizados	100	Número	84%	84%

DESCRIPCIÓN:

Se realizaron 84 operativos de enero a junio de 2020 con 156 animales decomisados.

2. Consolidar la gobernanza forestal en el departamento de La Guajira durante el periodo 2020-2023.

INDICADOR	META 2020	UNIDAD DE MEDIDA	% AVANCE EJECUCIÓN FÍSICA
Estatuto forestal actualizado.	0	Número	0%

DESCRIPCIÓN:

Se han realizado 3 reuniones con el MADS en el marco de la Gobernanza forestal y Sentencia 302.

Esta Actividad aporta al cumplimiento de la **sentencia T302**.

INDICADOR	META 2020	UNIDAD DE MEDIDA	AVANCE EJECUCIÓN FÍSICA	% AVANCE FÍSICO
Información Actualizada de Bases de Datos Nacionales (VITAL y SNIF)	100	%	50%	50%

DESCRIPCIÓN:

Se tienen actualizadas las bases de datos de Vital, SNIF se tiene dificultades por no tener acceso a los expedientes físicos.

INDICADOR	META 2020	UNIDAD DE MEDIDA	% AVANCE EJECUCIÓN FÍSICA
Informes técnicos de operativos contra el del tráfico ilegal de flora enviados al MADS	3	Número	0%

DESCRIPCIÓN:

No se han realizado puestos operativos de control.

INDICADOR	META 2020	UNIDAD DE MEDIDA	% AVANCE EJECUCIÓN FÍSICA
Empresas forestales identificadas en el departamento de La Guajira cumpliendo con la Resolución 1971 de 2019.	15	%	0%

DESCRIPCIÓN:

Se está trabajando en base de datos de negocios de transformación de madera y el libro de operaciones.

3. Realizar seguimiento Ambiental a licencias, permisos y autorizaciones otorgadas por CORPOGUAJIRA.

INDICADOR	META 2020	UNIDAD DE MEDIDA	AVANCE EJECUCIÓN FÍSICA	% AVANCE FÍSICO
Porcentaje de Programas de Uso Eficiente y Ahorro del Agua (PUEAA) con seguimiento.	100	%	36%	36%

DESCRIPCIÓN:

En la actividad de realizar seguimiento ambiental a Programas de Uso Eficiente y Ahorro de Agua vigentes, no hay priorización por el número actual de programas vigentes. En este seguimiento se lleva un avance del 36% de seguimientos; correspondiente a 4 programas de 11. Solo dos municipios cumplen con la norma ambiental de tener un PUEEA (Dibulla y Riohacha). Los otros programas corresponden a empresas privadas y usos diferentes al abastecimiento público.

Se realizó seguimiento ambiental al PUEEA aprobado a la empresa Aguas De Dibulla S.A E.S.P. - 11°11'56.13" 73°15'56.86"

Se realizó seguimiento ambiental al PUEEA aprobado a la empresa ASAA S.A E.S.P. – 11° 9'53.60" 72°59'3.02"

Se realizó seguimiento ambiental al PUEEA aprobado a la empresa – Procesadora de agua y alimentos M y M - Manuel Salvador Castillo Cudris. - 11°22'21.27" 72°14'31.07"

Se realizó seguimiento ambiental al PUEEA aprobado a la empresa PROMIGAS S.A E.S.P - Estación Palomino - 11°14'58.47" 73°33'8.88"

INDICADOR	META 2020	UNIDAD DE MEDIDA	AVANCE EJECUCIÓN FÍSICA	% AVANCE FÍSICO
Porcentaje de Planes de Saneamiento y Manejo de Vertimientos (PSMV) con seguimiento.	100	%	54%	54%

DESCRIPCIÓN:

En el desarrollo de la actividad de seguimiento a Planes de Saneamiento y Manejo de Vertimientos, se ha realizado seguimiento a siete planes de trece vigentes, correspondientes a los municipios de Riohacha y Manaure, y corregimientos de Palomino, Mongui, Matitas y Choles, y Vereda Comejenes. De todos los anteriores, solo Riohacha presenta avances de cumplimiento al

PSMV. En los seguimientos realizados se evidenció el incumplimiento de la presentación de informes semestrales de avance físico de las actividades e inversiones programadas, y anualmente con respecto a la meta individual de reducción de carga contaminante establecida. Para los municipios y corregimientos que no cuentan con PSMV vigente, se realiza verificación de estado del sistema de tratamiento y cumplimiento de norma de vertimientos. Varios de los municipios que no tienen PSMV, presentaron el plan a la Corporación para su aprobación.

Se realizó seguimiento al PSMV del corregimiento de Mongui - N 11° 13' 12.944"
W 72° 49' 05.67"

Se realizó seguimiento al PSMV del corregimiento de Matitas - N 11° 16' 01.6"
W 73° 00' 58.9"

Se realizó seguimiento al PSMV del corregimiento de Choles - N 11° 14' 49"
W 73° 03' 11"

Se realizó seguimiento al PSMV de la vereda Comejenes, corregimiento de Choles –
N 11° 12' 39" W 73° 03' 56.8"

Se realizó seguimiento ambiental al PSMV del municipio de Riohacha - N 11° 32' 14,88"
W 72° 54' 10.14"

Se realizó seguimiento ambiental al PSMV del corregimiento de Palomino - N 11° 14' 42"
W 73° 33' 33"

Se realizó seguimiento al PSMV de Manaure - N 11° 28' 56,81"
W 72° 42' 53.45"

INDICADOR	META 2020	UNIDAD DE MEDIDA	AVANCE EJECUCIÓN FÍSICA	% AVANCE FÍSICO
Porcentaje de Planes de Gestión Integral de Residuos Sólidos (PGIRS) con seguimiento a metas de aprovechamiento.	100	%	33%	33%

DESCRIPCIÓN:

En el desarrollo de la actividad de seguimiento ambiental a la gestión integral de residuos sólidos se ha realizado seguimiento ambiental a cinco planes de gestión correspondiente a los municipios de Albania, Fonseca, Manaure, Dibulla y El Molino. En los seguimientos realizados se ha evidenciado que los avances presentados para la implementación del componente de aprovechamiento son mínimos frente a las metas planteadas, incluso en la última actualización del PGIRS, por lo que se sugirió tomar acciones jurídicas por el incumplimiento de la implementación del Componente de Aprovechamiento del PGIRS. En esta actividad se presenta atraso de cumplimiento por suspensión de seguimientos ambientales en atención a la pandemia.

Se realizó seguimiento ambiental al PGIRS del municipio de Albania - 11° 09´ 40"
72° 35´ 29"

Se realizó seguimiento ambiental al PGIRS del municipio de Fonseca - 10° 53´ 22"
72° 51´ 08"

Se realizó seguimiento ambiental al PGIRS del municipio de Manaure - 11° 43´ 26"
72° 28´ 10"

Se realizó seguimiento ambiental al PGIRS del municipio de Dibulla - 11° 16´ 20"
73° 18´ 34"

Se realizó seguimiento ambiental al PGIRS del municipio de El Molino - 10° 39´ 08"
72° 55´ 16"

INDICADOR	META 2020	UNIDAD DE MEDIDA	AVANCE EJECUCIÓN FÍSICA	% AVANCE FÍSICO
Porcentaje de autorizaciones ambientales con seguimiento.	100	%	34%	34%

DESCRIPCIÓN:

En la actividad de seguimiento ambiental a autorizaciones ambientales priorizadas, se logró avanzar en un 34% con 107 autorizaciones de 276 priorizados. El avance más significativo con respecto a la priorización fue en seguimiento a concesión de aguas superficiales y subterráneas. En el seguimiento a estos permisos fue recurrente el incumplimiento de no contar con un PUEEA y elementos de medición de caudal que permita llevar control del recurso captado. Otros incumplimientos relevantes son el manejo inadecuado de residuos o desechos peligrosos.

Se realizó seguimiento ambiental a permisos de concesión de aguas otorgadas a la empresa bananera BANANORTE INVESTMENT S.A.S. – Finca EVANORTE	11°16´11.48" 73°7´35.17"
Se realizó seguimiento ambiental a permisos de concesión de aguas otorgadas a la empresa AGUAS DE DIBULLA S.A E.S.P. - Acueducto de Mingueo	11°10'32.52" 73°24'10.12"
Se realizó seguimiento ambiental a permisos de concesión de aguas otorgadas a la empresa AGUAS DE DIBULLA S.A E.S.P. - Acueducto de Palomino	11°14`19.82" 73°34'2.52"
Se realizó seguimiento ambiental a permisos de concesión de aguas otorgadas a la empresa AGUAS DE DIBULLA S.A E.S.P – Concesión de agua superficial Acueducto de Rio Ancho	11°09`45.08" 73°28'33.07"
Se realizó seguimiento ambiental a permisos de concesión de aguas otorgadas a la empresa AGUAS DE DIBULLA S.A E.S.P – Concesión de agua superficial Acueducto de Regional de Dibulla	11°11`56.12" 73°15'57.29"

Se realizó seguimiento ambiental a permisos de concesión de aguas otorgadas a la empresa DISTRITO DE RIOHACHA – Concesión de agua superficial -Acueducto del casco urbano – Bocatoma Tomarrazón	11° 9'18.71" 72°59'7.58"
Se realizó seguimiento ambiental a permisos de concesión de aguas otorgadas al Municipio de Manaure – Concesiones de agua subterránea.	11°44'36.55" 72°21'43.54"
Se realizó seguimiento ambiental a licencia y permisos otorgados a la empresa AGREGOM LTDA.	11° 10' 54.06" 72° 38' 50.08"
Se realizó seguimiento ambiental a licencia y permisos otorgados a la empresa LA MACUIRA INVERSIONES Y CONSTRUCCIONES S.A – Planta Cuestecita	11° 10' 55.3" 72° 38' 00.4"
Se realizó seguimiento ambiental a licencia y permisos otorgados a la empresa LA MACUIRA INVERSIONES Y CONSTRUCCIONES S.A- Planta Ebanal – Licencia Ambiental	11° 11' 22.90" 73° 06' 55.38"
Se realizó seguimiento ambiental a licencia y permisos otorgados al DISTRITO DE RIOHACHA- Permiso de Prospección y Exploración de Aguas Subterráneas Comunidad de Ciruelo	11° 24'09.6" 72°40'51.6"
Se realizó seguimiento ambiental a licencia y permisos otorgados al DISTRITO DE RIOHACHA- Permiso de Prospección y Exploración de Aguas Subterráneas Comunidad de Mulujuitchon	11° 24'58.4" 72°39'39.5"
Se realizó seguimiento ambiental a licencia y permisos otorgados al DISTRITO DE RIOHACHA- Permiso de Prospección y Exploración de Aguas Subterráneas Comunidad de Kalletamana	11° 25'31.7" 72°40'1.7"
Se realizó seguimiento ambiental a licencia y permisos otorgados al DISTRITO DE RIOHACHA- Permiso de Prospección y Exploración de Aguas Subterráneas Comunidad de Marbella	11° 25'10.1" 72°39'45.6"
Se realizó seguimiento ambiental a licencia y permisos otorgados a la empresa MINERA LA MILAGROSA.	11° 10.38' 06" 72° 38.50' 0.8"
Se realizó seguimiento ambiental a permisos de concesión de agua subterránea otorgada a la empresa Agua Pura El Golfo.	11°22'41.80" 72°15'28.50"
Se realizó seguimiento ambiental a permisos de concesiones de agua otorgadas en la Finca Bananera La Vela de propiedad de la empresa Agropecuaria Yijan S.A.S	11°15'06,21`` 73°03`46,03``
Se realizó seguimiento ambiental a permisos de concesiones de agua otorgadas a la Finca Bananera Nazira de propiedad de la empresa Don Marce S.A.S	11°18'20.83" 73°10'53.40"
Se realizó seguimiento ambiental a permisos de concesiones de agua otorgadas a la Finca Bananera Don Marce de propiedad de la empresa Don Marce S.A.S	11°17'17.51" 73°10'42.80"
Se realizó seguimiento ambiental a permisos de concesiones de agua otorgadas a la Finca Bananera La Esperanza de propiedad de la empresa Don Marce S.A.S	11°16'40.17" 73°10'14.07"
Se realizó seguimiento ambiental a permisos de concesiones de agua otorgadas subterránea Pozo La Luchita – ASAA S.A E.S.P	11°30'34.25" 72°54'56.81"

Se realizó seguimiento ambiental a permisos de concesiones de agua otorgadas a la Finca Bananera Don Pedro de propiedad de la empresa Banapiña S.A.S	11°15'58.13" 73° 4'11.35"
Se realizó seguimiento ambiental a permisos de concesiones de agua otorgadas a Manuel Salvador Castillo Cudris	11°22'21.27" 72°14'31.07"
Se realizó seguimiento ambiental a licencia y permisos otorgados a la empresa Transportadora de Gas Internacional TGI S.A E.S.P – Estación Ballenas	11°41'41.31" 72°43'26.72"
Se realizó seguimiento ambiental a permisos de concesiones de agua otorgadas a la Finca bananera EVANORTE de propiedad de la empresa BANANORTE INVESMENT S.A.S	11°16'11.48" 73°7'35.17"
Se realizó seguimiento ambiental a permiso de ocupación de Cauce otorgado al Departamento de la Guajira a través de la Resolución 1648 de 27 de junio de 2019	11°28'43.82" 72°42'58.52"
Seguimiento ambiental al saneamiento y manejo de aguas residuales del municipio de Villanueva	N – 10° 36' 28" W - 72° 58' 55"
Seguimiento ambiental al saneamiento y manejo de aguas residuales del municipio de San Juan del Cesar	N – 10° 45' 20" W - 72° 57' 59"
Seguimiento ambiental al saneamiento y manejo de aguas residuales del municipio de Distracción.	N – 10° 52' 49.40" W - 72° 49' 14"
Seguimiento ambiental al saneamiento y manejo de aguas residuales del municipio de Fonseca.	N – 10° 52' 49.40" W - 72° 49' 14"
Seguimiento ambiental al saneamiento y manejo de aguas residuales del municipio de Hatonuevo.	N – 11° 03' 06" W - 72° 44' 11.61"
Seguimiento ambiental al saneamiento y manejo de aguas residuales del municipio de Dibulla y corregimientos.	N – 11° 15' 54.42" W - 73° 17' 54.42"
Seguimiento Ambiental Licencia Ambiental a la Celda Transitoria de Riohacha.	N – 11° 29' 22.91" W - 72° 54' 09.97"
Seguimiento ambiental al permiso de Vertimiento otorgados a la Empresa Concesión Santa Marta – Paraguachón S.A., Estación de Peaje Alto Pino	N: 11°26'41.83" W: 72° 32'32.53"
Seguimiento ambiental al permiso de Vertimiento otorgados a la Empresa Concesión Santa Marta – Paraguachón S.A., Estación de Peaje Ebanal	N: 11°26'41.83" W: 72° 32'32.53"
Seguimiento ambiental al permiso de Vertimiento otorgados a la Empresa Concesión Santa Marta – Paraguachón S.A., Estación de Peaje Paraguachón	N: 11°22'2.44" W: 72° 9'22.94"
Seguimiento Ambiental Licencia Ambiental al Relleno Sanitario de Albania	N: 11° 10'46" W: 72° 35' 27"
Seguimiento Ambiental a la Empresa ESTACION DE SERVICIO AUTOMOTRIZ EBANAL	N: 11° 17' 27" W: 73° 06' 57"

Seguimiento Ambiental a concesión de aguas superficiales otorgada por CORPOGUAJIRA mediante resolución No 1725 del 18 de diciembre del 2012, al predio "La Ceiba" propiedad de la señor Jorge Vega Giovannetti ubicado en zona rural del Municipio de San Juan del Cesar, Departamento de La Guajira	10° 46'0.28"N 72° 50'34.36"O
Seguimiento Ambiental a concesión de aguas superficiales otorgada por CORPOGUAJIRA mediante resolución No 1725 del 18 de diciembre del 2012, al predio "La Sorpresa" propiedad del señor Orlando José Mendoza Daza ubicado en zona rural del Municipio de San Juan del Cesar, Departamento de La Guajira.	10° 44'12.59"N 72° 54'59,58"O
Seguimiento ambiental a permiso de concesión de aguas superficiales cuenca Ranchería _WILSON PARODI (Resolución 1725 del 2012 prorrogada hasta 18-12-2020.	10° 54'38.81"N 72° 51'47.08"O
Elaboración de concepto técnico hasta el alcance de la información de mi archivo digital	
Seguimiento ambiental a permiso de concesión de aguas Subterráneas Echeverry Gutiérrez y CIA- La Veguita (Resolución 496 del 16 de Marzo del 2017).	10° 43'10.1"N 73° 0.47'8"O
Elaboración de concepto técnico hasta el alcance de la información de mi archivo digital	
Seguimiento ambiental a permiso de concesión de aguas Subterráneas Echeverry Gutiérrez y CIA- La Veguita (Resolución 2446 del 12 de diciembre del 2016).	10° 43'08.5"N 73° 0.0'44.3"O
Elaboración de concepto técnico hasta el alcance de la información de mi archivo digital	
Seguimiento ambiental a permiso de concesión de aguas superficiales cuenca Cesar _ Sistema de acueducto del Municipio de La Jagua del Pilar (Resolución 0232 del 25 de febrero del 2011).	10°30'2.63"N 73°02'21.63"O
Elaboración de concepto técnico hasta el alcance de la información de mi archivo digital	
Seguimiento ambiental a permiso de concesión de aguas superficiales cuenca Cesar _ Sistema de acueducto del Municipio de Urumita (Resolución 0232 del 25 de febrero del 2011).	10°32'20.90"N 73°0'26.10"O
Elaboración de concepto técnico hasta el alcance de la información de mi archivo digital.	
Seguimiento ambiental a permiso de concesión de aguas superficiales cuenca Cesar _ Sistema de acueducto del Municipio de San Juan del Cesar (Resolución 0232 del 25 de febrero del 2011).	10° 49' 48.22"N 73° 4' 57,86"O
Elaboración de concepto técnico hasta el alcance de la información de mi archivo digital.	
Se realizó seguimiento ambiental a licencia y permisos otorgados a la empresa Construcciones el CONDOR S.A	11° 18'58.29" O 73°06'24.60" W

Se realizó seguimiento ambiental a permisos de aprovechamiento forestal otorgados a la empresa Aeropuerto de Oriente y/o Almirante Padilla

11° 31'43.7" O
72°55'08.6" W

Se realizó seguimiento ambiental a permisos de aprovechamiento forestal otorgados a la Alcaldía Municipal de Albania

11° 17'20.98"
72°28'43.286"

Se realizó seguimiento ambiental a permisos de aprovechamiento forestal otorgados a la PROMIGAS S.A

11° 31'50.28" N
72°53'13.38" W



IMAGEN 25. SEGUIMIENTO A PROGRAMA DE USO EFICIENTE Y AHORRO DE AGUA DEL DISTRITO DE RIOHACHA.



IMAGEN 27. SEGUIMIENTO AMBIENTAL A CONCESIÓN DE AGUA SUPERFICIAL DEL DISTRITO DE RIOHACHA.



IMAGEN 26. SEGUIMIENTO A CONCESIÓN DE AGUAS SUPERFICIALES Y SUBTERRÁNEAS EN BANANERAS.

4. Realizar Seguimiento a los impactos ambientales derivados del transporte del carbón en el departamento de La Guajira.

INDICADOR	META 2020	UNIDAD DE MEDIDA	% AVANCE EJECUCIÓN FÍSICA
Informe de Seguimientos a los impactos ambientales derivados por transporte de carbón.	1	Número	0%

DESCRIPCIÓN DE LA ACTIVIDAD:

No se ha realizado seguimiento a los impactos ambientales derivados del transporte del carbón en el Departamento de La Guajira.

5. Trámite de Licencias, Permisos y Autorizaciones ambientales.

INDICADOR	META 2020	UNIDAD DE MEDIDA	AVANCE EJECUCIÓN FÍSICA	% AVANCE FÍSICO
Tiempo promedio de trámite para la resolución de autorizaciones ambientales otorgadas por la Corporación.	90	DÍAS	73	100%

INDICADOR	META 2020	UNIDAD DE MEDIDA	% AVANCE EJECUCIÓN FÍSICA
Porcentaje de las solicitudes de licencias ambientales competencia de la CAR resueltas dentro de los tiempos	60	%	0%

establecidos en la normatividad vigente.			
--	--	--	--

DESCRIPCIÓN DE LA ACTIVIDAD:

Esta actividad aporta al PND 2018-2022 en: Fortalecimiento de la gestión y dirección del Sector Ambiente y Desarrollo Sostenible.

6. Tramitar los Procesos Sancionatorios.

INDICADOR	META 2020	UNIDAD DE MEDIDA	AVANCE EJECUCIÓN FÍSICA	% AVANCE FÍSICO
Porcentaje de Procesos Sancionatorios Resueltos.	50	%	4%	8%

DESCRIPCIÓN DE LA ACTIVIDAD:

Esta actividad aporta al PND 2018-2022 en: Fortalecimiento de la gestión y dirección del Sector Ambiente y Desarrollo Sostenible.

PROYECTO 6.2. CALIDAD DEL AIRE.

CONTRIBUCIONES AL PND:

Programa 3201 Fortalecimiento del desempeño ambiental de los sectores productivos - Producción limpia, Gestión de la contaminación del aire.

APORTES AL PGAR: Línea Estratégica 1 - Gestión integral de los recursos naturales y el ambiente para el desarrollo sostenible de La Guajira.

APORTES A LOS ODS:



ACTIVIDADES:

1. Fortalecimiento del sistema de vigilancia de la calidad del aire mediante el control y monitoreo de emisiones de fuentes móviles.

INDICADOR	META 2020	UNIDAD DE MEDIDA	% AVANCE EJECUCIÓN FÍSICA
# de campañas de monitoreo de fuentes móviles.	30	Número	0%

INDICADOR	META 2020	UNIDAD DE MEDIDA	% AVANCE EJECUCIÓN FÍSICA
# de vehículos atendidos por campaña de monitoreo de fuentes móviles.	20	Número	0%

DESCRIPCIÓN DE LA ACTIVIDAD:

No se han dado avances durante el primer semestre del año.

2. Monitoreo de la calidad del aire.

INDICADOR	META 2020	UNIDAD DE MEDIDA	AVANCE EJECUCIÓN FÍSICA	% AVANCE FÍSICO
Porcentaje de estaciones de monitoreo de PM10 que cumplen con la norma anual de PM10.	100	%	100%	100%

INDICADOR	META 2020	UNIDAD DE MEDIDA	AVANCE EJECUCIÓN FÍSICA	% AVANCE FÍSICO
Porcentaje de estaciones de monitoreo de PM10 con promedio anual $\leq 30 \mu\text{g}/\text{m}^3$.	30	%	30%	100%

INDICADOR	META 2020	UNIDAD DE MEDIDA	AVANCE EJECUCIÓN FÍSICA	% AVANCE FÍSICO
Porcentaje de estaciones de monitoreo de PM2.5 que cumplen con la norma anual de PM2.5	100	%	100%	100%

INDICADOR	META 2020	UNIDAD DE MEDIDA	% AVANCE EJECUCIÓN FÍSICA
Porcentaje de estaciones de monitoreo de calidad del aire con representatividad temporal $\geq 75\%$	100	%	0%

INDICADOR	META 2020	UNIDAD DE MEDIDA	AVANCE EJECUCIÓN FÍSICA	% AVANCE FÍSICO
# de estaciones de calidad del aire reportadas en el SISAIRE.	12	Número	10	83%

DESCRIPCIÓN DE LA ACTIVIDAD:

Son las acciones ejecutadas por la Autoridad Ambiental para prevenir, reducir y controlar las emisiones atmosféricas en el departamento. Para esto se cuenta con un Sistema Especial de Vigilancia de Calidad del Aire.

Se aclara que los dos primeros indicadores de esta actividad para los tres primeros años (2020, 2021 y 2022) será cero (0), pues se cumplirán en el último año del cuatrienio, es decir, en el 2023.



PROGRAMA 7

- MODERNIZACIÓN Y FORTALECIMIENTO INSTITUCIONAL

PROGRAMA 7: MODERNIZACIÓN Y FORTALECIMIENTO INSTITUCIONAL.

OBJETIVO: Fortalecer y modernizar a CORPOGUAJIRA, mejorando su capacidad de administración y gestión ambiental.

PROYECTO 7.1. EXCELENCIA PÚBLICA Y BUEN GOBIERNO.

CONTRIBUCIONES AL PND:

Programa 3209 Fortalecimiento de la gestión y dirección del Sector Ambiente y Desarrollo Sostenible - Implementación del Plan Estratégico de Tecnologías de la Información y mejoramiento de los sistemas de información de carácter administrativos y de gestión; Mejoramiento de las capacidades institucionales del sector; Infraestructura y equipamiento administrativo; Gestión y desempeño institucional.

ACTIVIDADES:

1. Gestión del Talento Humano.

INDICADOR	META 2020	UNIDAD DE MEDIDA	AVANCE EJECUCIÓN FÍSICA	% AVANCE FÍSICO
Cumplimiento del Plan Estratégico de Gestión del Talento Humano.	93	%	65%	70%

DESCRIPCIÓN:

La Corporación a través de la Resolución No 047 del 14 de enero de 2020 adoptó el Plan Estratégico de Talento Humano como herramienta que orienta las acciones ligadas al Proceso de Gestión de Talento Humano de la entidad, para ello se identificaron los componentes establecidos en la Política de Talento Humano desde el enfoque de Modelo Integrado de Planeación y Gestión – MIPG.

El documento aborda además los momentos vitales de los servidores públicos desde su ingreso, desarrollo o crecimiento, así como el egreso de la entidad, en tal sentido cada fase establece una serie de actividades que apuntan a la intervención integral del talento humano de la corporación.

En este primer semestre de la vigencia 2020, se han logrado desarrollar de manera permanente 14 acciones de las propuestas en el Plan Estratégico de Talento Humano, entre ellas resaltamos:

- Selección: Desarrollar un proceso para vincular en provisionalidad a un profesional especializado requerido en el Grupo de Administración del Recurso Hídrico, así como la vinculación en periodo de prueba a tres (3) elegibles del concurso de mérito 435 de 2016 CAR – ANLA.

En este componente es importante precisar que se elaboró el Plan de Vacantes de la Corporación a través de la Resolución No 048 del 14 de enero de 2020, donde se indican los medios para proveer los empleos que se encuentran en vacancia definitiva o temporal. Dicho documento fue remitido a Función Pública para lo de su competencia y es el insumo para el reporte en el aplicativo SIMO de la Comisión Nacional del Servicio Civil.

En el presente semestre la corporación ha realizado dos (2) encargos a funcionarios de carrera administrativa y ha brindado una comisión para desempeñar empleos de carrera administrativa para lo cual se ha cumplido con los lineamientos de ley adoptados por la corporación.

- Inducción: La entidad en cumplimiento al procedimiento de vinculación del personal ha asegurado que los colaboradores que han ingresado desarrollen con oportunidad la inducción institucional con los temas indicados, así como el entrenamiento en el puesto de trabajo.
- Evaluación del periodo de prueba: En lo avanzado de la presente vigencia tres (3) funcionarios han terminado su periodo de prueba y fue evaluado con la oportunidad requerida, en aras de adelantar la gestión de inscripción en el registro público de carrera administrativa.
- Capacitación: La entidad realizó el diagnóstico de necesidades individuales de capacitación de los servidores públicos independiente de su tipo de vinculación con la corporación, proceso que fue validado y priorizado por los jefes de área; dicha información fue contrarrestada con las evaluaciones del desempeño laboral y complementada con las necesidades de capacitación identificadas en las auditorías internas y externas. Lo cual dio paso a la adopción del PIC – 2020 a través de la Resolución No 171 de 2020.

La corporación a través del Grupo de Talento Humano viene adelantando la gestión con aliados estratégicos para dar cumplimiento a las diferentes temáticas establecidas en PIC, obteniendo a la fecha óptimos resultados; ahora bien la situación económica originada por la pandemia del coronavirus COVID-19, ha obligado a la entidad establecer medidas de austeridad y al cumplimiento de las medidas de bioseguridad establecidas por el Gobierno Nacional, situación que obligo hacer una modificación de la programación de las capacitaciones para la vigencia 2020.

Por lo cual para la presente anualidad quedan priorizados treinta (30) temas como lo señala la Resolución No 942 del 30 de junio de 2020, y que ha permitido a la fecha cumplir con el 53.3% del PIC; apuntando de esta manera al componente “Cultura de compartir y difundir” de la política de Gestión del Conocimiento y la Innovación de MIPG.

- Cultura Organizacional: A través de la Campaña “Corpoguajira soy yo” se ha logrado mantener la unidad de la corporación en el marco de la modalidad del trabajo en casa como medida de atención al aislamiento preventivo obligatorio dispuesto por el Gobierno Nacional con ocasión a la emergencia sanitaria por la pandemia del COVID-19; en tal sentido a través de piezas gráficas se han adelantado campañas motivacionales orientadas al cumplimiento de los compromisos laborales y al sentido de empoderamiento con las obligaciones asignadas en pro de mantener la operatividad institucional.

Por otro lado, el Grupo de Talento Humano a través de los funcionarios responsables del Bienestar Social y Seguridad y Salud en el Trabajo promovieron talleres de crecimiento personal y desarrollo de habilidades blandas; así como mecanismos de apoyo psico-social para facilitar la adaptación de los funcionarios a los nuevos escenarios laborales o modalidades de trabajo virtual, todo esto enmarcado en dos estrategias “Lo Primero es Nuestra Gente” y “Corpoguajira en Casa”.

En aras de avanzar en el fortalecimiento de la Cultura Organizacional se adoptó el protocolo de atención de las situaciones de acoso laboral o sexual, así como definir la ruta de atención a través de la Resolución No 730 del 24 de abril de 2020; documento que fue socializado con todos los colaboradores de la entidad.

- Evaluación del desempeño laboral: A la fecha se cuenta con el 100% de los funcionarios de carrera administrativa con las concertaciones de compromisos laborales para el periodo 1 de febrero de 2020 al 31 de enero de 2021, de igual manera se encuentran asociados los compromisos con las metas institucionales para la actual vigencia.

Para el caso de los funcionarios con nombramiento en provisionalidad se cuanta con el 100% de ello con concertación de compromisos para el rendimiento laboral, así como los funcionarios de Libre Nombramiento y Remoción no gerentes públicos.

- Incentivos: La Corporación como en los últimos 4 años realiza la entrega de los incentivos no pecuniarios a los servidores públicos de carrera administrativa con mayores calificaciones en la evaluación del desempeño laboral por nivel jerárquico en el marco de la conmemoración del Día Nacional del Servidor Público, es así como el pasado 27 de junio se procedió a dicho reconocimiento como lo dispuso la Resolución No 884 de 2020.

De igual manera la entidad hace reconocimiento público a los funcionarios por antigüedad laboral, nivel de excelencia en las evaluaciones del rendimiento laboral de los servidores en provisionalidad, así como los funcionarios que realizan aportes significativos a la entidad.

- Intención de Movilidad: A la fecha el profesional de Vinculación y Registro elaboró una base de datos de los servidores públicos con posibilidades de ascenso en la carrera administrativa a través de los concursos cerrados dispuesto por la normatividad vigente; es de resaltar que dicha información permitió identificar los empleados de carrera administrativas que pueden participar en el concurso de mérito que se encuentra en fase de planeación.
- Horario Flexible y Teletrabajo: Es indiscutible que ser pioneros en el departamento de La Guajira en la aplicación y adopción de estas modalidades nos permitió adaptarnos de manera oportuna a los cambios ocasionados por la pandemia del COVID-19, y su aplicación en la actualidad ha permitido que los servidores públicos armonicen su vida laboral con los espacios familiares de manera gradual.
- Desvinculación Asistida y Adaptación al cambio: Desde el profesional de Bienestar Social del Grupo de Talento Humano se viene adelantando talleres grupales y entrevistas individuales para abordar los temas relacionados con la etapa de jubilación o con los posibles cambios de área de trabajo al interior de la entidad.

Algunos componentes del Plan Estratégico de Gestión del Talento Humano se encuentran en proceso de aplicación tales como: Los acuerdos de gestión para los gerentes de área, la definición de las medidas correctivas ligadas a los aspectos ergonómicos de los puestos de trabajo como una debilidad señalada en la medición del clima laboral 2019. Y como punto crítico la no entrega del software para la operatividad del sistema de información del Talento Humano.

INDICADOR	META 2020	UNIDAD DE MEDIDA	AVANCE EJECUCIÓN FÍSICA	% AVANCE FÍSICO
Cumplimiento del Plan de Gestión de Integridad	88	%	60%	68%

DESCRIPCIÓN:

La Corporación Autónoma Regional de La Guajira, adoptó en el año 2018 el Código de Integridad, fecha desde la cual vienen adelantando acciones que promuevan la ética pública en cada uno de los colaboradores de la entidad.

A partir de la presente vigencia se realizó el autodiagnóstico de la gestión de la integridad institucional y se adoptó el Plan de Integridad a través de la Resolución No 782 de 2020, señalando allí las 20 acciones esenciales para la actual vigencia. Es de resaltar que en este primer semestre se ha logrado activar a los agentes de cambio que promueven la integridad en cada una de las áreas, se construyó de manera participativa el cronograma de trabajo, se creó el correo institucional de integridad como canal de comunicación para los funcionarios y se viene desarrollando a través de la estrategia “Corpoguajira soy Yo” la difusión de mensajes que recuerdan los valores que orientan la integridad en la corporación.

A la fecha se viene desarrollando talleres virtuales con los funcionarios de las áreas de Autoridad Ambiental, Gestión Ambiental, Dirección General y Control Interno; espacios que facilitan la reflexión de la ética pública. Así mismo se aplicó el test de percepción de la integridad con el propósito de elaborar un informe sobre el estado del arte de la interiorización del código de integridad por parte de los colaboradores de la corporación.

Como acción de refuerzo para el conocimiento e interiorización de los valores se ha incluido en la Jornada de Inducción Institucional un espacio específico para dar a conocer la política y el código de integridad.

INDICADOR	META 2020	UNIDAD DE MEDIDA	AVANCE EJECUCIÓN FÍSICA	% AVANCE FÍSICO
Cumplimiento del Plan de Trabajo Anual de SST.	90	%	33%	37%

DESCRIPCIÓN:



INFORME DE AVANCE A LA EJECUCIÓN DEL PLAN DE ACCIÓN 2020 - 2023

En el mes de enero se evaluó el documento del Sistema de Gestión de Seguridad y Salud en el Trabajo, proceso que contó con el apoyo de la ARL Positiva, obteniendo una calificación del 96%.

Para la actual vigencia se concertó con la ARL Positiva el plan de trabajo, con el propósito de fortalecer el sistema de gestión de seguridad y salud en el trabajo, a la fecha se ha logrado avanzar en el 33% del Plan Anual de Seguridad y Salud en el Trabajo.

Es de importancia señalar que la llegada de la Pandemia del Coronavirus COVID- 19, alteró el foco de las prioridades establecidas inicialmente en el Plan Anual de Seguridad y Salud en el Trabajo, situación que conllevó a establecer de manera urgente las medidas de prevención y aislamiento preventivo de todos los funcionarios y contratistas de la entidad, por lo cual fue necesario desde el Grupo de Talento Humano emitir circulares y resoluciones donde se adoptaban medidas enmarcadas en los lineamientos del Gobierno Nacional.

Por lo anterior la prioridad de los responsables del SGSST se ha centrado en el primer semestre del año en el diseño de los actos administrativos: ocho (8) Circulares, cinco (5) Resoluciones y la elaboración del Protocolo de Bioseguridad para las tres (3) sedes de la Corporación.

Sumado a lo anterior se viene realizando un trabajo mancomunado con la ARL Positiva en la aplicación de cada una de las medidas, así como el proceso pedagógico de preparación a los colaboradores de la entidad sobre el virus COVID-19 y las medidas preventivas.

Desde el Grupo de Talento Humano se ha realizado una permanente toma de consciencia ante las medidas de prevención ante el covid-19, el trabajo en casa, la vida familiar y los riesgos psicosociales, así como la socialización de todas las medidas emitidas por el Gobierno Nacional.

Los Comités Paritario de Seguridad y Salud en el Trabajo (COPASST), se han reunido de acuerdo a lo establecido en la normatividad vigente, y recibieron capacitación en aspectos propios de su competencia, en especial lo referente a investigación de accidentes laborales y los aspectos generales del COVID-19.

Como estrategia para promover hábitos de vida saludable e higiene postural se adelantó una campaña lúdica de pausas activas con personal dispuesto por la ARL Positiva, así como un proceso de toma de consciencia a través de indicaciones por los correos electrónicos y videos por los grupos de Wps.

Dadas las restricciones de actividades que impliquen contacto físico o interacción se ha tenido que ajustar el Plan de Anual de SST suprimiendo las actividades deportivas y recreativas para la actual vigencia.

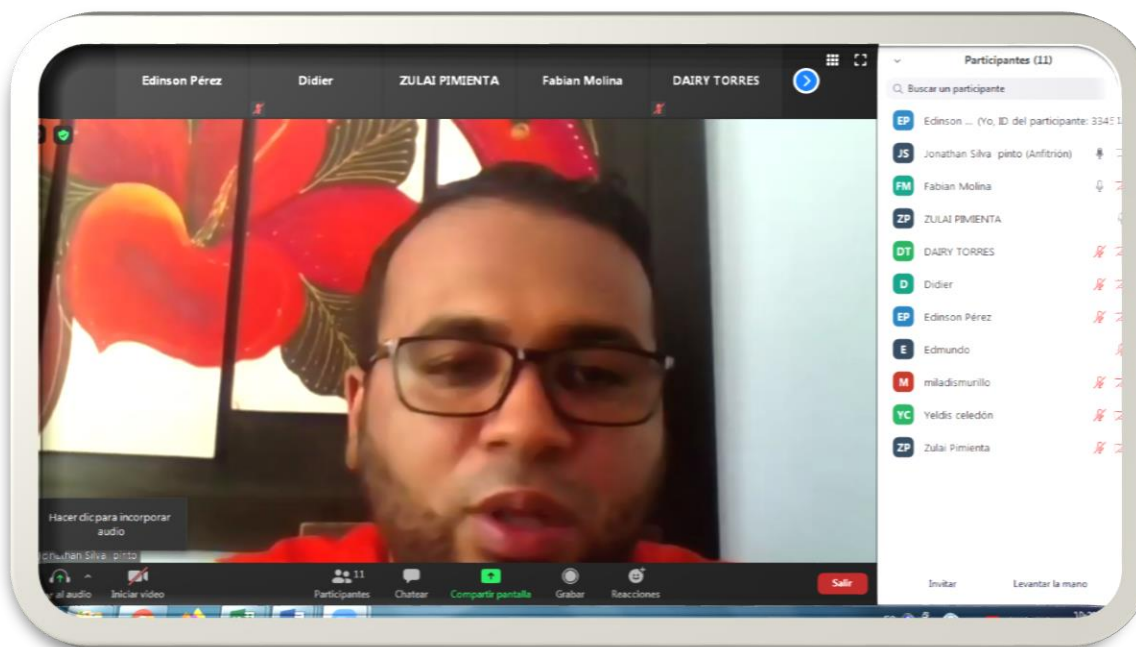


IMAGEN 28: TALLER ABORDAJE DE CASOS DE ACOSO LABORAL - COMITÉ DE CONVIVENCIA LABORAL.

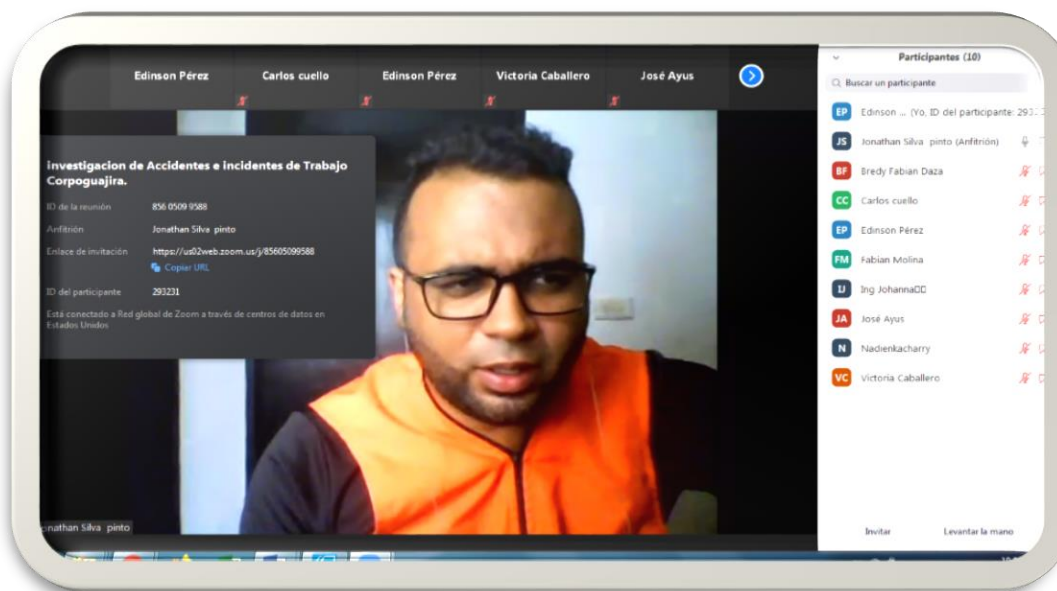


IMAGEN 29. TALLER DE INVESTIGACIÓN DE ACCIDENTES LABORALES.

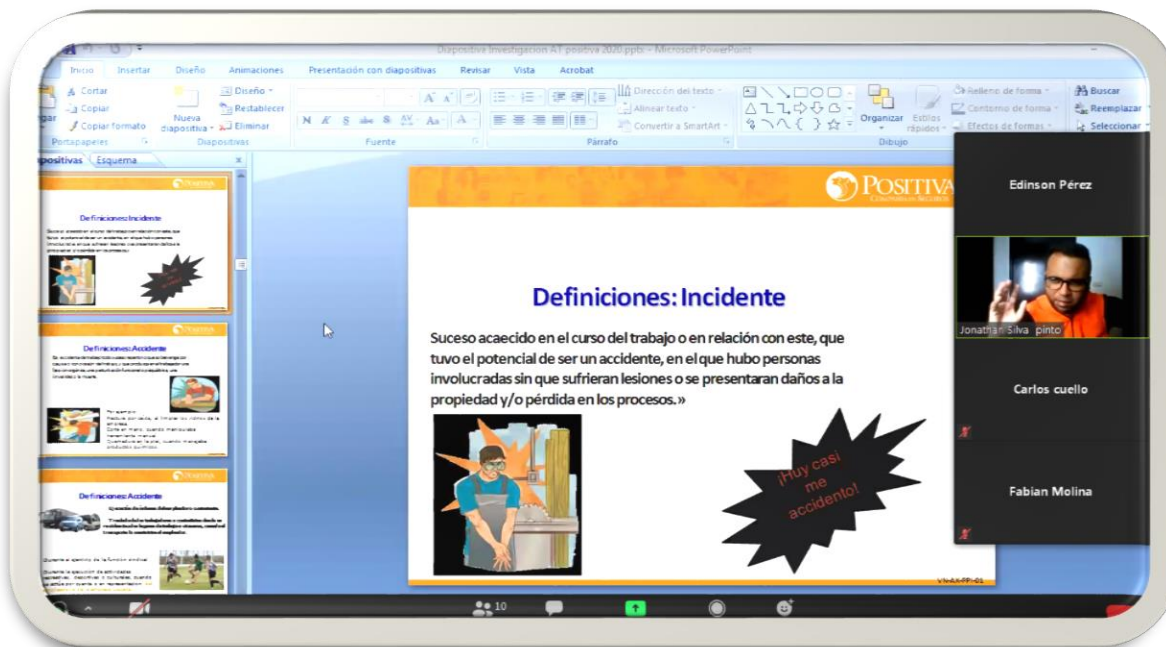


IMAGEN 30. TALLER DE INVESTIGACIÓN DE ACCIDENTES LABORALES.



IMAGEN 31. CAMPAÑAS INSTITUCIONALES.



IMAGEN 32. CAMPAÑAS INSTITUCIONALES.

2. Direccionamiento Estratégico y Planeación.

INDICADOR	META 2020	UNIDAD DE MEDIDA	% AVANCE EJECUCIÓN FÍSICA
Caracterización de los grupos de valor beneficiarios de los proyectos de inversión.	80	%	0%

INDICADOR	META 2020	UNIDAD DE MEDIDA	AVANCE EJECUCIÓN FÍSICA	% AVANCE FÍSICO
Direccionamiento Estratégico de la Corporación comunicado a todos los servidores de la Corporación.	100	%	100%	100%

INDICADOR	META 2020	UNIDAD DE MEDIDA	AVANCE EJECUCIÓN FÍSICA	% AVANCE FÍSICO
Verificación del cumplimiento de requisitos en los proyectos presentados por Corpoguajira para acceder a los recursos del nivel central.	100	%	100%	100%

DESCRIPCIÓN:

De los dos proyectos recibidos, a los dos se les ha aplicado su respectiva lista de chequeo con el fin de verificar el cumplimiento de los requisitos. Una vez verificados se enviaron al Fondo de Compensación Ambiental – FCA.

Se recibieron las observaciones por parte del FCA de los dos (2) proyectos presentados ante el MADS:

1. “ESTUDIO DEL ESTADO DE CONSERVACIÓN DEL CAIMÁN Y LA TORTUGA MARINA EN LA ZONA COSTERA COMPRENDIDA ENTRE LOS RÍOS PALOMINO Y RANCHERÍA, MUNICIPIOS DE DIBULLA Y RIOHACHA, Y EN BAHÍA HONDITA, MUNICIPIO DE URIBIA, LA GUAJIRA”
2. “ACTUALIZACIÓN DE LA REGLAMENTACIÓN DEL USO DE LAS AGUAS DEL RÍO JEREZ, DEPARTAMENTO DE LA GUAJIRA”

Se realizaron los ajustes solicitados y se enviaron nuevamente al MADS para su evaluación y viabilización.

INDICADOR	META 2020	UNIDAD DE MEDIDA	% AVANCE EJECUCIÓN FÍSICA
Porcentaje de cumplimiento del plan de austeridad del gasto público.	0	%	0%

INDICADOR	META 2020	UNIDAD DE MEDIDA	% AVANCE EJECUCIÓN FÍSICA
Porcentaje de recursos recaudados con referencia a recursos facturados por concepto de tasa de uso de agua.	60	%	0%

DESCRIPCIÓN:

En cumplimiento al Decreto 465 de 2020 se ha postergado el proceso de facturación, hasta finalizada la emergencia sanitaria.

INDICADOR	META 2020	UNIDAD DE MEDIDA	% AVANCE EJECUCIÓN FÍSICA
Porcentaje de recursos recaudados con referencia a recursos facturados por concepto de tasa retributiva.	60	%	0%

DESCRIPCIÓN:

En cumplimiento al Decreto 465 de 2020 se ha postergado el proceso de facturación, hasta finalizada la emergencia sanitaria.

INDICADOR	META 2020	UNIDAD DE MEDIDA	% AVANCE EJECUCIÓN FÍSICA
Participación del presupuesto de Inversión en el total del Presupuesto.	50	%	57%

INDICADOR	META 2020	UNIDAD DE MEDIDA	% AVANCE EJECUCIÓN FÍSICA
Porcentaje de recaudo de recursos propios.	90	%	45%

INDICADOR	META 2020	UNIDAD DE MEDIDA	% AVANCE EJECUCIÓN FÍSICA
Porcentaje de ejecución presupuestal de ingresos.	90	%	42%

INDICADOR	META 2020	UNIDAD DE MEDIDA	% AVANCE EJECUCIÓN FÍSICA
Porcentaje de ejecución total del presupuesto de inversión.	90	%	21%

INDICADOR	META 2020	UNIDAD DE MEDIDA	% AVANCE EJECUCIÓN FÍSICA
Porcentaje de ejecución total del presupuesto de gastos.	90	%	31%

INDICADOR	META 2020	UNIDAD DE MEDIDA	% AVANCE EJECUCIÓN FÍSICA
Cumplimiento del Plan Anual de Adquisiciones	100	%	15,2%

3. Gestión con valores para resultados.

INDICADOR	META 2020	UNIDAD DE MEDIDA	AVANCE EJECUCIÓN FÍSICA	% AVANCE FÍSICO
Porcentaje de cumplimiento de los programas del Plan de Acción.	85	%	45%	53%

INDICADOR	META 2020	UNIDAD DE MEDIDA	AVANCE EJECUCIÓN FÍSICA	% AVANCE FÍSICO
Nivel de cumplimiento del Acuerdo de Buen Gobierno	100	%	93%	93%

DESCRIPCIÓN:

Se realizó el seguimiento a las 14 estrategias propuestas en el Plan de Acuerdo de Buen gobierno con el SINA el cual se puede evidenciar en los siguientes links:

Publicación del Plan de Compras 2020 <http://corpoguajira.gov.co/wp/planes/plan-de-compras/>

Publicación de convocatorias <http://corpoguajira.gov.co/wp/convocatorias/>

Publicación de listados de contratación primer semestre 2020
<http://corpoguajira.gov.co/wp/relacion-contratos-convenios/>

Publicación del Plan Anticorrupción <http://corpoguajira.gov.co/wp/planes/plan-anticorrupcion-y-atencion-al-ciudadano/>

Publicación de informes de gestión. <http://corpoguajira.gov.co/wp/informes/informes-gestion/>

Habilitación del PQR <http://200.21.81.36:8080/pqrs/>

Informes de PQR <http://corpoguajira.gov.co/wp/informes-de-pqrsd-2020/>

INDICADOR	META 2020	UNIDAD DE MEDIDA	% AVANCE EJECUCIÓN FÍSICA
-----------	-----------	------------------	---------------------------

Porcentaje de la población objetivo satisfecha con la gestión ambiental, que evidencia mejora en el desempeño institucional por parte de la Corporación	75	%	0%
--	-----------	----------	-----------

INDICADOR	META 2020	UNIDAD DE MEDIDA	% AVANCE EJECUCIÓN FÍSICA
Estado de Implementación de los Instrumentos archivísticos y de gestión Documental	2	Número	40%

DESCRIPCIÓN:

En cuanto al cumplimiento de la política archivística, la Corporación ha venido adelantando acciones en la elaboración e implementación de los instrumentos archivísticos desde el año 2016, es así como tenemos implementados y publicados en la página web el Programa de Gestión Documental (PGD), el Plan Institucional de Archivos (PINAR), las Tablas de Retención Documental (TRD), los Cuadros de Clasificación Documental (CCD), el Formato de Inventario Único Documental (FUID), y el INDICE DE INFORMACIÓN RESERVADA,

A partir de la presente vigencia se propuso elaborar 2 instrumentos archivísticos anuales, los cuales pasan por una etapa inicial de formulación, que conlleva las siguientes actividades: 1) Construcción 2) Socialización y aprobación ante el Comité Interno de Archivo, 3) Adopción a través de Acto Administrativo, 4) Publicación.

Durante este primer semestre estamos diseñando el Sistema Integrado de Conservación y el Plan Institucional de Archivos. A la fecha de este informe se está preparando para ambos documentos el acto administrativo de adopción, lo que constituye un avance significativo en la primera fase de formulación de los mismos. Y posteriormente seguir a la fase de implementación.

Otros avances:

También estamos en proceso de consolidación de las series documentales como insumo para la elaboración del Banco Terminológico de Series Documentales-BANTER.

Seguimos en el proceso de convalidación de las Tablas de Retención Documental ante el Archivo General de la Nación.

INDICADOR	META 2020	UNIDAD DE MEDIDA	% AVANCE EJECUCIÓN FÍSICA
Porcentaje de cumplimiento de la Política Gobierno Digital	80	%	0%

INDICADOR	META 2020	UNIDAD DE MEDIDA	% AVANCE EJECUCIÓN FÍSICA
Cumplimiento de la Política de Defensa Jurídica	100	%	100%

DESCRIPCIÓN:

Se han atendido 56 procesos judiciales de forma oportuna.

Los procesos en contra y a favor de la Corporación relacionados de las siguientes maneras:

Procesos en Trámite	56
Procesos Terminados	1
Sentencias Favorables	0
Sentencias Desfavorables	1

- **PROCESOS TERMINADOS:** En total fue Uno (1), teniendo Cero (0) sentencias favorables y Una (1) desfavorables.

N° DE RADICADO	JUZGADOS	DEMANDANTE	ACCION	FALLO
2018-00125-00	TRIBUNAL CONTENCIOSO ADMINISTRATIVO DE LA GUAJIRA	PROCURADOR 12 JUDICIAL II AGRARIO Y AMBIENTAL	ACCION POPULAR	EN CONTRA

INDICADOR	META 2020	UNIDAD DE MEDIDA	AVANCE EJECUCIÓN FÍSICA	% AVANCE FÍSICO
Porcentaje de cartera de jurisdicción coactiva recuperada	5	%	11%	100%

DESCRIPCIÓN:

El total de la cartera de jurisdicción coactiva se situaba en \$4.027.626.736, de los cuales se logró recuperar \$449.761.666 durante el primer semestre.

INDICADOR	META 2020	UNIDAD DE MEDIDA	% AVANCE EJECUCIÓN FÍSICA
Cumplimiento de deberes en publicidad en Colombia Compra Eficiente CCE.	100	%	100%

DESCRIPCIÓN:

Se han publicado 32 procesos de contratación en la página de Colombia Compra Eficiente.

INDICADOR	META 2020	UNIDAD DE MEDIDA	AVANCE EJECUCIÓN FÍSICA	% AVANCE FÍSICO
Cumplimiento del programa de mantenimiento de la Corporación.	50	%	74%	100%

DESCRIPCIÓN:

Se han ejecutado 187 acciones de mantenimiento de las 504 que incluye el programa de mantenimiento de la Corporación.

4. Evaluación de resultados.

INDICADOR	META 2020	UNIDAD DE MEDIDA	AVANCE EJECUCIÓN FÍSICA	% AVANCE FÍSICO
Nivel de cumplimiento del plan de mejoramiento de la Contraloría General de la República.	80	%	62%	77,5%

DESCRIPCIÓN:

En cumplimiento de los roles de la Oficina de Control Interno, esta, se ha permitido gestionar de manera constante a través de convocatorias a reuniones, asesoría y acompañamiento, el cumplimiento de los planes de mejoramiento suscrito con la CGR, en todo caso, esta Oficina, actúa como medió facilitador entre la Corporación y el ente de control, verificando aleatoriamente que la información suministrada por los responsables cumpla con los criterios de oportunidad, integralidad y pertinencia, sin que este rol se considere como actos de aprobación o refrendación por parte de esta Oficina, entendiéndose que tal responsabilidad se mantiene en los líderes de los procesos o los delegados correspondientes. Según la matriz del plan de mejoramiento, el porcentaje de avance al corte de 31 de dic de 2019 es del 62%. Se reporta a este corte, en razón a que no se ha vencido el plazo para la preparación y entrega del informe de avance semestral con corte a junio de 2020).

INDICADOR	META 2020	UNIDAD DE MEDIDA	% AVANCE EJECUCIÓN FÍSICA
Fenecimiento de cuenta.	1	Número	0%

INDICADOR	META 2020	UNIDAD DE MEDIDA	AVANCE EJECUCIÓN FÍSICA	% AVANCE FÍSICO
Calificación del Sistema de Control Interno (MECI) por DAFP a través del Formulario Único Reporte de Avance de la Gestión - FURAG-Medición de la Gestión	80	%	83%	100%

y Desempeño Institucional.				
----------------------------	--	--	--	--

DESCRIPCIÓN:

La Oficina de Control Interno constantemente ha promovido el autocontrol en las diferentes dependencias de la Corporación, se ha implementado un tablero de control por dependencias, al cual, se le ha realizado los seguimientos correspondientes, tendiendo a garantizar el cumplimiento de las obligaciones formales a que haya lugar, dichos cumplimientos, que se ven reflejados en calificación (MECI) otorgada por el Departamento Administrativo DAFP a través del FURAG-Medición de la Gestión y Desempeño Institucional el cual arrojó un 83%.

	2018	2019	Variación
POLÍTICA 16 Control Interno	84,5	83,0	-1,5

I70CONTROL INTERNO Ambiente propicio para el ejercicio del control	90,7	96,0	5,3
I71CONTROL INTERNO Evaluación estratégica del riesgo	83,9	97,1	13,2
I72CONTROL INTERNO Actividades de control efectivas	84,4	84,2	-0,2
I73CONTROL INTERNO Información y comunicación relevante y oportuna para el control	81,8	67,6	-14,2
I74CONTROL INTERNO Actividades de monitoreo sistemáticas y orientadas a la mejora	79,8	85,2	5,4
I75CONTROL INTERNO Evaluación independiente al sistema de control interno		97,9	97,9
I77CONTROL INTERNO Línea Estratégica	96,3	96,0	-0,3
I78CONTROL INTERNO Primera Línea de Defensa	81,8	73,4	-8,4
I79CONTROL INTERNO Segunda Línea de Defensa	79,2	88,5	9,3
I80CONTROL INTERNO Tercera Línea de Defensa	88,2	90,1	1,9

POLÍTICA 1 Gestión Estratégica del Talento Humano	88,0
POLÍTICA 2 Integridad	78,8
POLÍTICA 4 Gestión Presupuestal y Eficiencia del Gasto Público	55,6
POLÍTICA 9 Transparencia, Acceso a la Información y lucha contra la Corrupción	77,5
POLÍTICA 10 Servicio al ciudadano	82,6
POLÍTICA 11 Racionalización de Trámites	62,6
POLÍTICA 12 Participación Ciudadana en la Gestión Pública	72,3
POLÍTICA 14 Gestión Documental	72,3
POLÍTICA 16 Control Interno	83,0

MEJOR DESEMPEÑO

I75CONTROL INTERNO Evaluación independiente al sistema de control interno	97,9
I71CONTROL INTERNO Evaluación estratégica del riesgo	97,1
I01TALENTO HUMANO Calidad de la planeación estratégica del talento humano	96,9
I77CONTROL INTERNO Línea Estratégica	96,0
I70CONTROL INTERNO Ambiente propicio para el ejercicio del control	96,0
I34TRANSPARENCIA Atención apropiada a trámites, peticiones, quejas, reclamos, solicitudes y denuncias de la ciudadanía	94,3
I80CONTROL INTERNO Tercera Línea de Defensa	90,1
I79CONTROL INTERNO Segunda Línea de Defensa	88,5
I60PARTICIPACIÓN CIUDADANA Responsabilidad por resultados	85,2
I74CONTROL INTERNO Actividades de monitoreo sistemáticas y orientadas a la mejora	85,2
I44SERVICIO AL CIUDADANO Fortalecimiento de habilidades y compromiso con el servicio de servidores públicos	84,6
I72CONTROL INTERNO Actividades de control efectivas	84,2
I05INTEGRIDAD Cambio cultural basado en la implementación del código de integridad del servicio público	83,1
I42SERVICIO AL CIUDADANO Arreglos institucionales implementados y política formalizada	82,3
I43SERVICIO AL CIUDADANO Procesos y procedimientos para un servicio de calidad	81,7

MAS BAJO DESEMPEÑO

I65GESTIÓN DOCUMENTAL Calidad del Componente estratégico	68,3
I35TRANSPARENCIA Sistema de seguimiento al acceso a la información pública en funcionamiento	67,9
I58PARTICIPACIÓN CIUDADANA Información basada en resultados de gestión y en avance en garantía de derechos	67,7
I73CONTROL INTERNO Información y comunicación relevante y oportuna para el control	67,6
I55PARTICIPACIÓN CIUDADANA Eficacia de la participación ciudadana para mejorar la gestión institucional	67,6
I48RACIONALIZACIÓN DE TRÁMITES Identificación de los trámites a partir de los productos o servicios que ofrece la entidad	67,3
I30TRANSPARENCIA Lucha contra la corrupción y promoción de la integridad	66,7
I57PARTICIPACIÓN CIUDADANA Condiciones institucionales idóneas para la rendición de cuentas permanente	66,6
I68GESTIÓN DOCUMENTAL Calidad del Componente tecnológico	63,0
I36TRANSPARENCIA Lineamientos para el manejo y la seguridad de la información pública implementados	62,6
I50RACIONALIZACIÓN DE TRÁMITES Trámites racionalizados y recursos tenidos en cuenta para mejorarlos	60,1
I66GESTIÓN DOCUMENTAL Calidad del Componente administración de archivos	59,8
I06INTEGRIDAD Gestión adecuada de conflictos de interés y declaración oportuna de bienes y rentas	59,2
I69GESTIÓN DOCUMENTAL Calidad del Componente cultural	58,8
I51RACIONALIZACIÓN DE TRÁMITES Beneficios de las acciones de racionalización adelantadas	56,6

INDICADOR	META 2020	UNIDAD DE MEDIDA	% AVANCE EJECUCIÓN FÍSICA
Incremento en la evaluación IEDI	80	%	0%

DESCRIPCIÓN:

Verificar el cumplimiento de la evaluación IEDI; es preciso anotar estamos a la espera del nuevo formato de la evaluación IEDI para su debido diligenciamiento del periodo 2020.

INDICADOR	META 2020	UNIDAD DE MEDIDA	% AVANCE EJECUCIÓN FÍSICA
Cumplimiento del Plan Institucional de Gestión Ambiental.	90	%	

INDICADOR	META 2020	UNIDAD DE MEDIDA	AVANCE EJECUCIÓN FÍSICA	% AVANCE FÍSICO
Cumplimiento de las metas físicas del PAI	90	%	45%	50%

INDICADOR	META 2020	UNIDAD DE MEDIDA	AVANCE EJECUCIÓN FÍSICA	% AVANCE FÍSICO
Cumplimiento de las metas financieras del PAI	100	%	80%	80%

5. Información y Comunicación.

INDICADOR	META 2020	UNIDAD DE MEDIDA	% AVANCE EJECUCIÓN FÍSICA
Cumplimiento del plan de Comunicaciones Institucional.	90	%	45%

DESCRIPCIÓN:

Actualmente se encuentra el levantamiento de autodiagnóstico del proceso de comunicaciones en el marco del memorando de entendimiento suscrito con la Función Pública con el fin de tener los elementos suficientes para la actualización del plan de comunicaciones con que cuenta la entidad. Toda actividad pendiente al cumplimiento de este indicador obedece a la línea base ejecutada durante las vigencias anteriores. Con base a lo anterior se elaboró un informe de seguimiento al Plan de Comunicaciones semestral en el cual arrojó un porcentaje de cumplimiento de actividades del 45,45%.

INDICADOR	META 2020	UNIDAD DE MEDIDA	% AVANCE EJECUCIÓN FÍSICA
Incremento de la evaluación ITA.	80	%	0%

DESCRIPCIÓN:

Garantizar la transparencia y acceso efectivo de los ciudadanos a la información de la Corporación y Realizar seguimiento al cumplimiento de la evaluación ITA; estamos a la espera que la Procuraduría General nos solicite la evaluación para su debido diligenciamiento del periodo 2020.

INDICADOR	META 2020	UNIDAD DE MEDIDA	% AVANCE EJECUCIÓN FÍSICA
Plan Institucional de Archivos de la Entidad PINAR.	25	%	10%

DESCRIPCIÓN:

El Plan Institucional de Archivos es un instrumento para la planeación que orienta los planes, programas y proyectos a corto, mediano y largo plazo buscando desarrollar la función archivística de la Entidad en un periodo determinado. El Plan Institucional de la Corporación fue aprobado a través de la Resolución 02560 del 29 de octubre de 2018. Dado que la Corporación aprobó un nuevo plan de Acción para el cuatrienio 2020-2023, se ajustó el PINAR a las nuevas exigencias, además alineándolo con el nuevo modelo Integrado de Planeación y Gestión-MIPG.

Este documento ajustado fue presentado ante el Comité Interno de Archivo para su aprobación el día 30 de junio del 2020 y está en proceso de expedir el nuevo acto administrativo para su publicación en la página web y posterior implementación.

Se tiene previsto avanzar en su implementación por lo menos en un 25% en lo que resta de la presente anualidad.

INDICADOR	META 2020	UNIDAD DE MEDIDA	% AVANCE EJECUCIÓN FÍSICA
Formulación e Implementación del Plan Estratégico de Tecnologías de la Información y las Comunicaciones PETI.	20	%	10%

DESCRIPCIÓN:

Se han adelantado las siguientes acciones durante el primer semestre del año:

- Preparación de la documentación con los requerimientos de la Estrategia de Gobierno Digital para la Formulación del PETI.
- Planeación de la Política a través de revisiones de Planes estratégicos, revisión del estado de implementación del Marco de Arquitectura Empresarial, revisión del Nivel de implementación del Modelo de Seguridad y Privacidad de la Información y del Decreto 1417 de 2017.
- Presentación de propuestas de Estructuración y Formulación del PETI.
- Se ha avanzado en la implementación de la Política de Gobierno Digital incluida en el PETI.

INDICADOR	META 2020	UNIDAD DE MEDIDA	% AVANCE EJECUCIÓN FÍSICA
Formulación e Implementación del Plan de Tratamiento de Riesgos de Seguridad y Privacidad de la Información.	20	%	10%

DESCRIPCIÓN:

Se han adelantado las siguientes acciones durante el primer semestre del año:

- Preparación de la documentación con los requerimientos la Formulación del Plan de Tratamiento de Riesgos de Seguridad y Privacidad de la Información.
- Formulación del Plan de Tratamiento de Riesgos de Seguridad y Privacidad de la Información.
- Presentar al Comité Anti trámites y de GEL el Plan de Tratamiento de Riesgos de Seguridad y Privacidad de la Información.
- Se ha adelantado la implementación del Plan de Tratamiento de Riesgos de Seguridad y Privacidad de la Información.

INDICADOR	META 2020	UNIDAD DE MEDIDA	% AVANCE EJECUCIÓN FÍSICA
Formulación e Implementación del Plan de Seguridad y Privacidad de la Información.	20	%	10%

DESCRIPCIÓN:

Se han adelantado las siguientes acciones durante el primer semestre del año:

- Preparación de la documentación con los requerimientos del Plan de Contingencia de los Sistemas de Información.
- Formular el Plan de Contingencia de los Sistemas de Información.
- Presentar al Comité Anti trámites y de GEL el Plan de Contingencia de los Sistemas de Información.
- Se ha adelantado la implementación del Plan de Contingencia de los Sistemas de Información.

INDICADOR	META 2020	UNIDAD DE MEDIDA	% AVANCE EJECUCIÓN FÍSICA
Publicación en la página web de Información Institucional.	100	%	100%

DESCRIPCIÓN:

Se han adelantado 68 publicaciones durante el primer semestre del año:

- Publicación de Información en la sección "transparencia y acceso a la información pública"
- Publicación de Resoluciones, Autos y Acuerdos.
- Ejercicios de Participación (Planeación o Rendición de Cuentas) a través de la Página Web.
- Enlace en la Página web para la realización de Trámites en Línea.
- Enlace en la Página web para las PQRSD.

INDICADOR	META 2020	UNIDAD DE MEDIDA	% AVANCE EJECUCIÓN FÍSICA
Atención Oportuna de las PQRSD.	90	%	75%

DESCRIPCIÓN:

Con relación al indicador de Atención Oportuna a las PQRSD, la Corporación recibió durante el primer semestre del año 2020 un total de 753 registros entre PQRSD y Quejas Ambientales, dando cumplimiento de atención en los siguientes términos: 563 PQRSD con un cumplimiento del 74.76% y 100 Quejas Ambientales con un cumplimiento efectivo de 60,6%. Al corte del primer semestre del año 2020 se han presentado 2 informes bimensuales (enero-febrero) (marzo - abril) así como también informes mensuales de mayo, junio y 1 informe semestral, los cuales pueden observarse en la página de la Corporación en el link de Acceso de Transparencia y Acceso a la Información Pública.

INDICADOR	META 2020	UNIDAD DE MEDIDA	% AVANCE EJECUCIÓN FÍSICA
Cumplimiento de la Política de Servicio al ciudadano (índice de satisfacción al cliente).	90	%	85%

DESCRIPCIÓN:

Con relación al indicador sobre Cumplimiento de la Política de Servicio al ciudadano (índice de satisfacción al cliente) se reporta que para el primer trimestre del año 2020 se realizó la encuesta correspondiente al periodo mencionado arrojando un nivel de satisfacción del 4.33% colocando a la Corporación en nivel de Excelencia. Para el segundo trimestre del año se volvió a efectuar la encuesta de satisfacción reportando un nivel de satisfacción del 4.19% ocupando nuevamente el nivel de excelencia para el segundo trimestre del año en curso. A nivel de consolidación del primer semestre se obtiene que la corporación presenta un porcentaje de satisfacción al cliente externo de 4,26% ubicándolo en nivel de Excelencia para el primer semestre del año 2020.

6. Gestión del Conocimiento.

INDICADOR	META 2020	UNIDAD DE MEDIDA	% AVANCE EJECUCIÓN FÍSICA
-----------	-----------	------------------	---------------------------

Planeación del conocimiento y la innovación.	85	%	0%
---	-----------	----------	-----------

INDICADOR	META 2020	UNIDAD DE MEDIDA	% AVANCE EJECUCIÓN FÍSICA
Participación en eventos de innovación y académicos nacionales.	90	%	0%

INDICADOR	META 2020	UNIDAD DE MEDIDA	% AVANCE EJECUCIÓN FÍSICA
Transferencia y retroalimentación del conocimiento.	90	%	50%

7. Control Interno.

INDICADOR	META 2020	UNIDAD DE MEDIDA	% AVANCE EJECUCIÓN FÍSICA
Nivel de calificación del riesgo de la entidad según la Contraloría General de La República.	Medio		Medio

DESCRIPCIÓN:

Mediante seguimiento a los mapas de riesgo, la Oficina de Control Interno a identificado y manifestados observaciones y recomendaciones tendiente dinamizar la administración de los riesgos, orientando a los responsables a monitorear tanto los controles, como también las zonas de riesgos, de tal manera que reflejen el estado real de probabilidad de ocurrencia e identificar nuevos riesgos si así se requiere. el Nivel de calificación del riesgo de la entidad según la CGR es "Medio".

INDICADOR	META 2020	UNIDAD DE MEDIDA	% AVANCE EJECUCIÓN FÍSICA
Cumplimiento del Programa de Auditorías internas.	100	%	50%

DESCRIPCIÓN:

Se ha venido dando Cumplimiento del Programa de Auditorías internas proyectada por la Corporación, sin embargo, se ha considerado ajustar dicho programa, como consecuencia de los efectos generados por la Pandemia COVID-19 que, por razones de operatividad y obligación al confinamiento, no se lograron efectuar según lo programado. Al corte de junio de 2020 el programa de auditoria se ha desarrollado en un 50% sobre el total de auditorías programadas.

INDICADOR	META 2020	UNIDAD DE MEDIDA	% AVANCE EJECUCIÓN FÍSICA
Seguimiento al cumplimiento de las actividades contenidas en el Plan de Anticorrupción y Atención al Ciudadano.	100	%	36%

DESCRIPCIÓN:

La Oficina de Control Interno ha realizado periódicamente seguimiento al cumplimiento de las actividades contenidas en el Plan de Anticorrupción y Atención al Ciudadano, expresando las observaciones y recomendaciones que de alguna manera alertan y orientas a tomar las medidas pertinentes. El primer informe cuatrimestral obedece al periodo de enero –abril de 2020).

INDICADOR	META 2020	UNIDAD DE MEDIDA	% AVANCE EJECUCIÓN FÍSICA
Capacitar a los funcionarios en Autocontrol	100	%	100%

DESCRIPCIÓN:

Se aprovechan todas las oportunidades de encuentros con los funcionarios, en especial la inducción Capacitando a los funcionarios en la cultura del autocontrol, socializando las herramientas y estrategias institucionales con el propósito de cumplir con las obligaciones y formalidades a que está obligada la Corporación.

INFORME DE EJECUCIÓN PRESUPUESTAL.

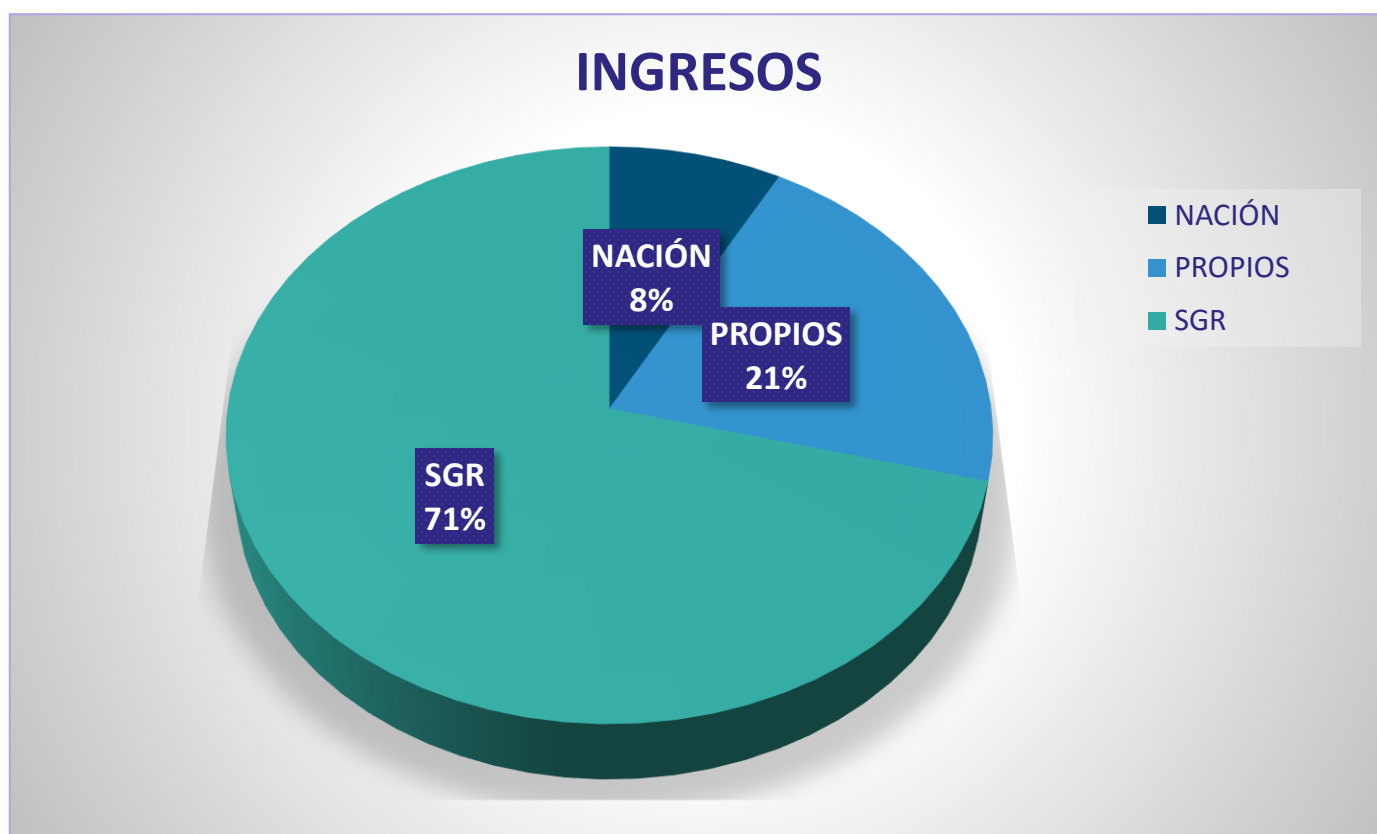


GRÁFICO 1. INGRESOS 2020

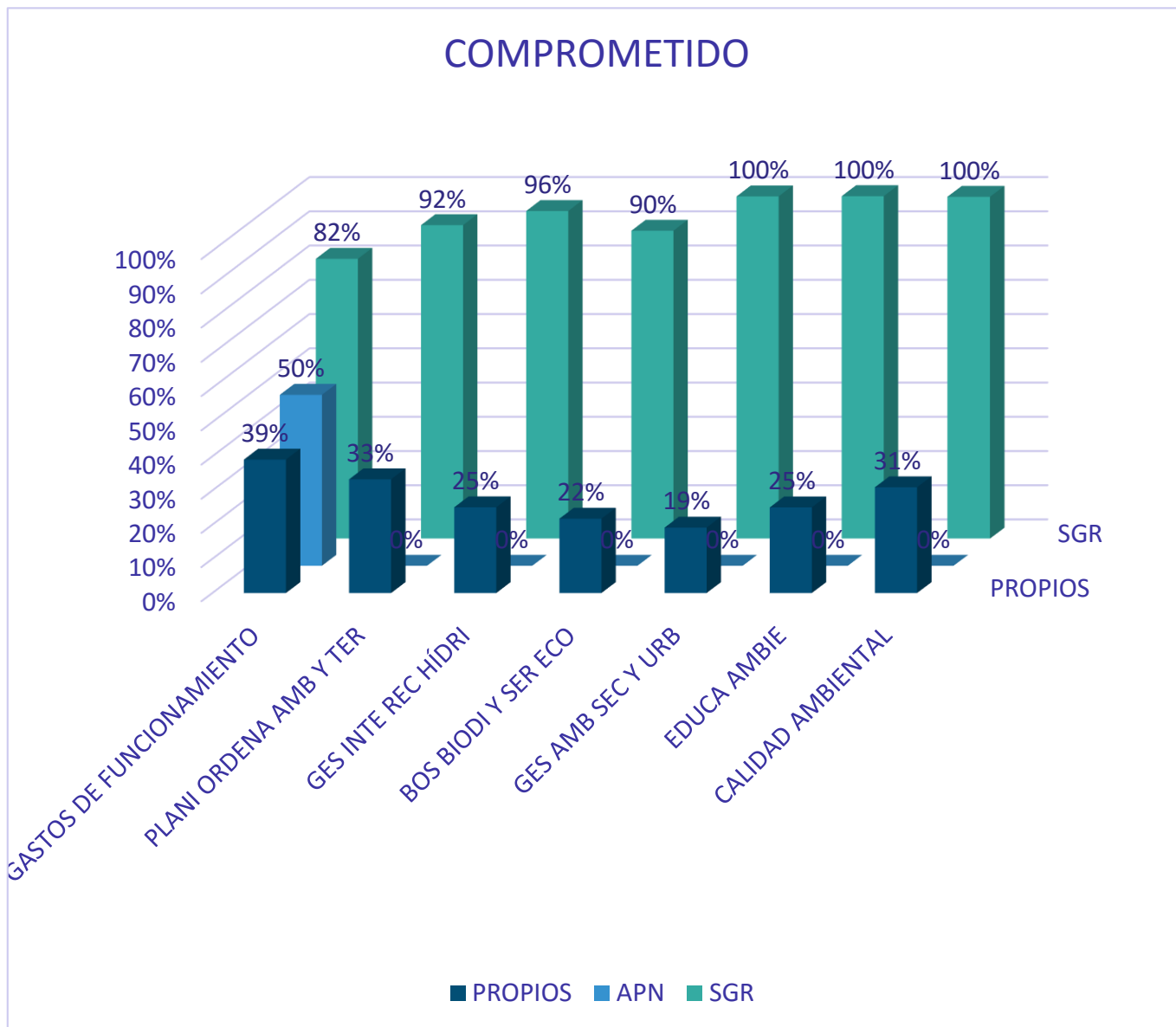


GRÁFICO 2. PRESUPUESTO COMPROMETIDO A JUNIO 30 DE 2020.

PAGADO

■ PROPIOS ■ APN ■ SGR

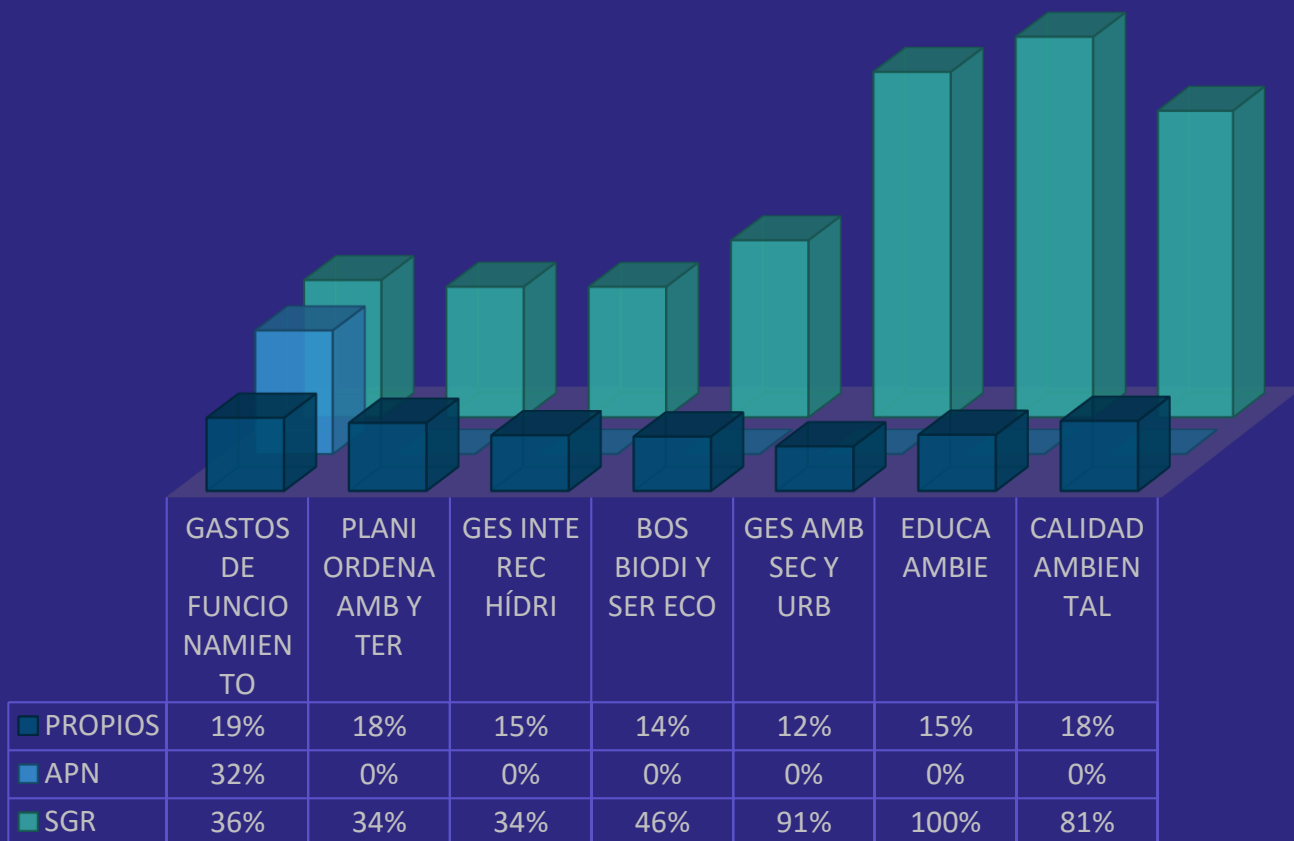


GRÁFICO 3. PAGADO A 30 DE JUNIO DE 2020.

INFORME DE AVANCE A LA EJECUCIÓN DEL PLAN DE ACCIÓN 2020 - 2023

PORCENTAJE DE EJECUCIÓN FINANCIERA POR PROGRAMAS

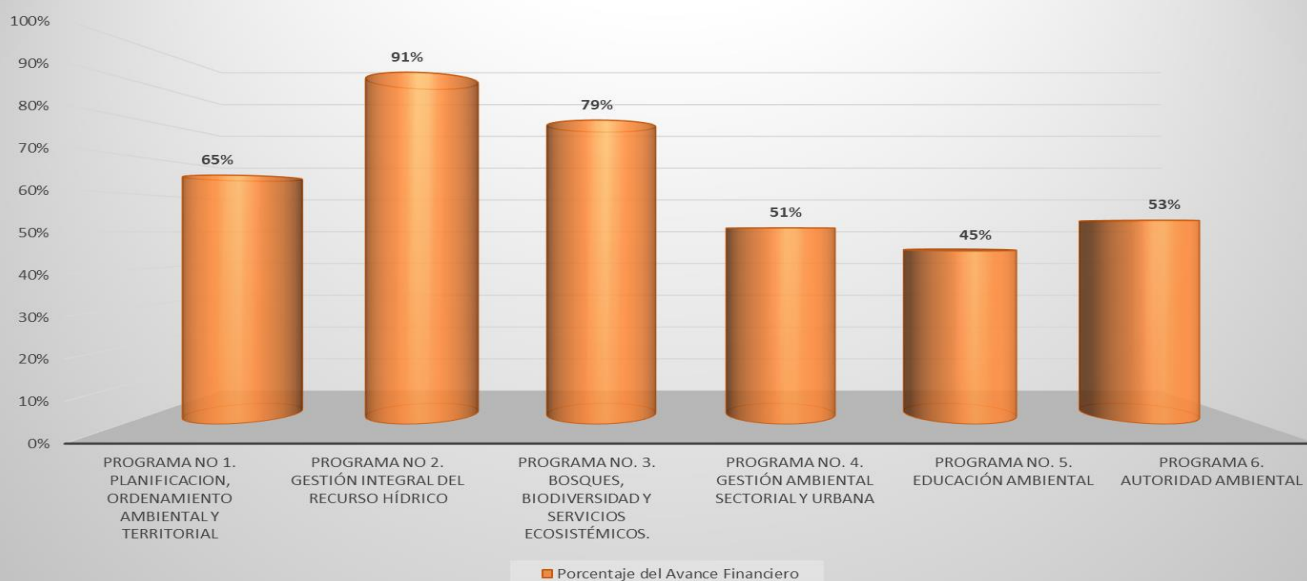


GRÁFICO 4. PORCENTAJE DE EJECUCIÓN FINANCIERA POR PROGRAMAS.

Porcentaje de Ejecución Financiera

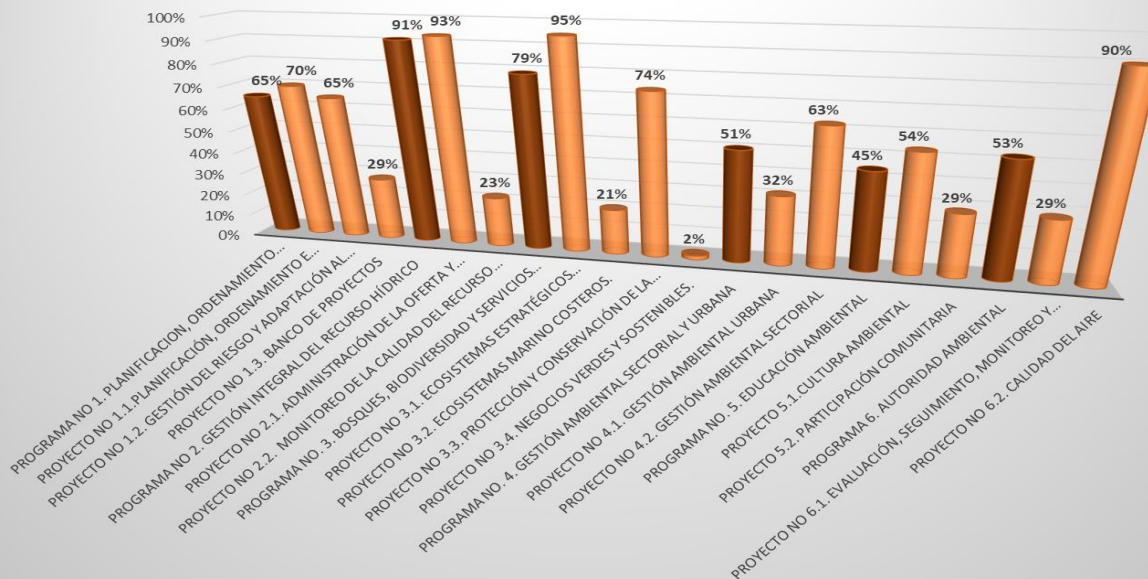


GRÁFICO 5. PORCENTAJE DE EJECUCIÓN FINANCIERA POR PROGRAMAS Y PROYECTOS.