



INFORME DE EJECUCIÓN DE ACTIVIDADES DEL PLAN DE ACCIÓN 2020-2023

CUMPLIMIENTO DE METAS AL 31 DE
DICIEMBRE DE 2020

*La Sostenibilidad Ambiental, un
Compromiso de Todos*





Programa 1: Ordenamiento Ambiental Territorial.

- **Proyecto 1.1. Planificación, Ordenamiento e Información Ambiental Territorial.**
- **Proyecto 1.2. Gestión del Riesgo y Adaptación al Cambio Climático.**
- **Proyecto 1.3. Banco de proyectos.**

Programa 2: Gestión Integral del Recurso Hídrico.

- **Proyecto 2.1. Administración de la Oferta y Demanda Del Recurso Hídrico (superficiales y Subterráneas).**
- **Proyecto 2.2. Monitoreo de la Calidad del Recurso Hídrico.**

Programa 3: Bosques, Biodiversidad y Servicios Eco sistémicos.

- **Proyecto 3.1. Ecosistemas Estratégicos Continentales.**
- **Proyecto 3.2. Ecosistemas Estratégicos Marinos Costeros**
- **Proyecto 3.3. Protección y Conservación de la Biodiversidad.**
- **Proyecto 3.4. Negocios Verdes y Sostenibles.**

Programa 4: Gestión Ambiental Sectorial y Urbana.

- **Proyecto 4.1. Gestión Ambiental y urbana.**
- **Proyecto 4.2 Gestión Ambiental Sectorial.**

Programa 5: Educación Ambiental.

- **Proyecto 5.1. Cultura Ambiental.**
- **Proyecto 5.2 Participación Comunitaria**

Programa 6: Autoridad Ambiental.

- **Proyecto 6.1. Evaluación, Seguimiento, Monitoreo y Control de la Calidad de los Recursos Naturales y la Biodiversidad**
- **Proyecto 6.2. Calidad del Aire.**

Programa 7: Modernización y Fortalecimiento Institucional.

- **Proyecto 7.1. Excelencia Pública y Buen Gobierno**



PROGRAMA 1: Ordenamiento Ambiental Territorial

PROGRAMA 1: ORDENAMIENTO AMBIENTAL TERRITORIAL

PROYECTO 1.1. PLANIFICACIÓN,
ORDENAMIENTO E INFORMACIÓN AMBIENTAL
TERRITORIAL.

PROYECTO 1.2. GESTIÓN DEL RIESGO Y
ADAPTACIÓN AL CAMBIO CLIMÁTICO.

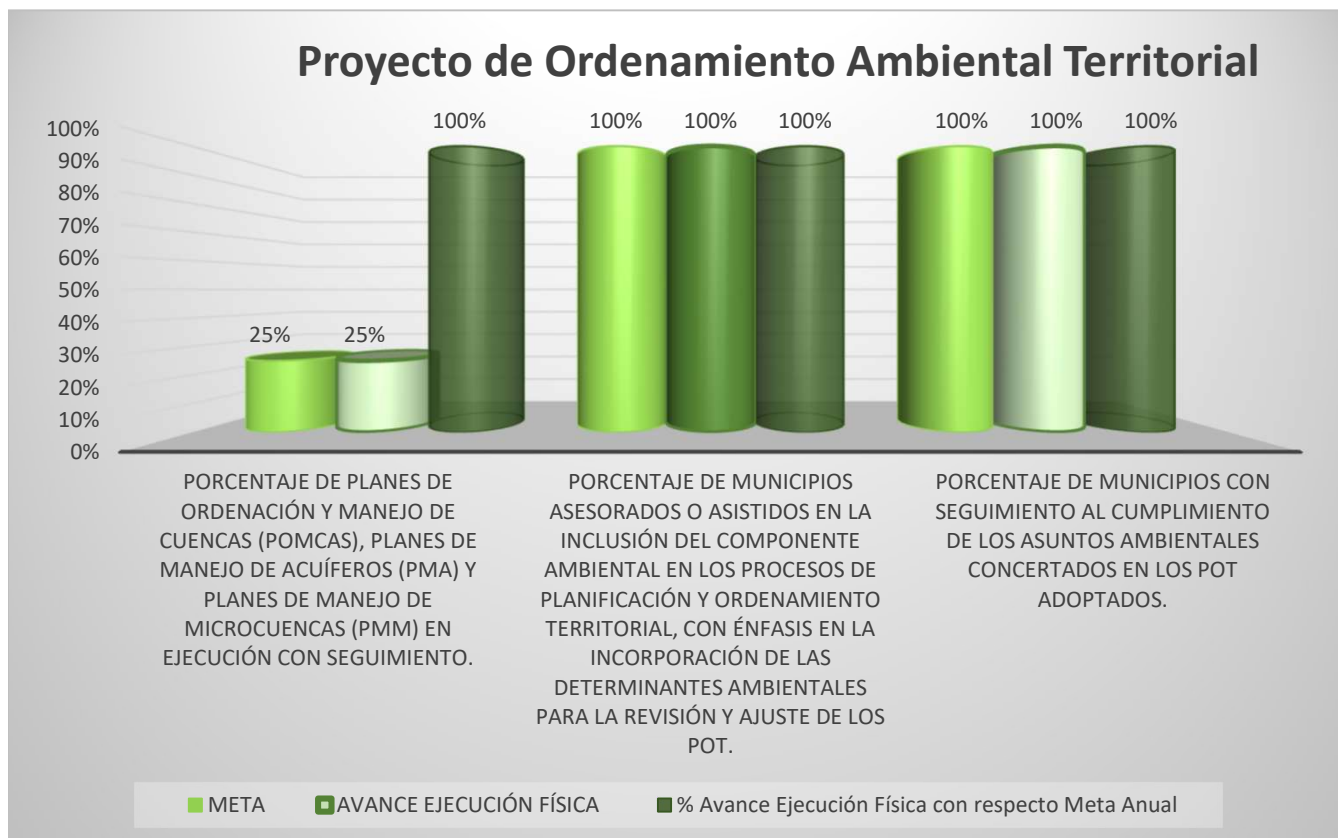
PROYECTO 1.3. BANCO DE PROYECTOS





PROGRAMA 1: Ordenamiento Ambiental Territorial

Proyecto 1.1 PLANIFICACIÓN, ORDENAMIENTO E INFORMACIÓN AMBIENTAL TERRITORIAL.



Se realizaron 6 informes de seguimiento de los planes de manejo formulados por la Corporación.

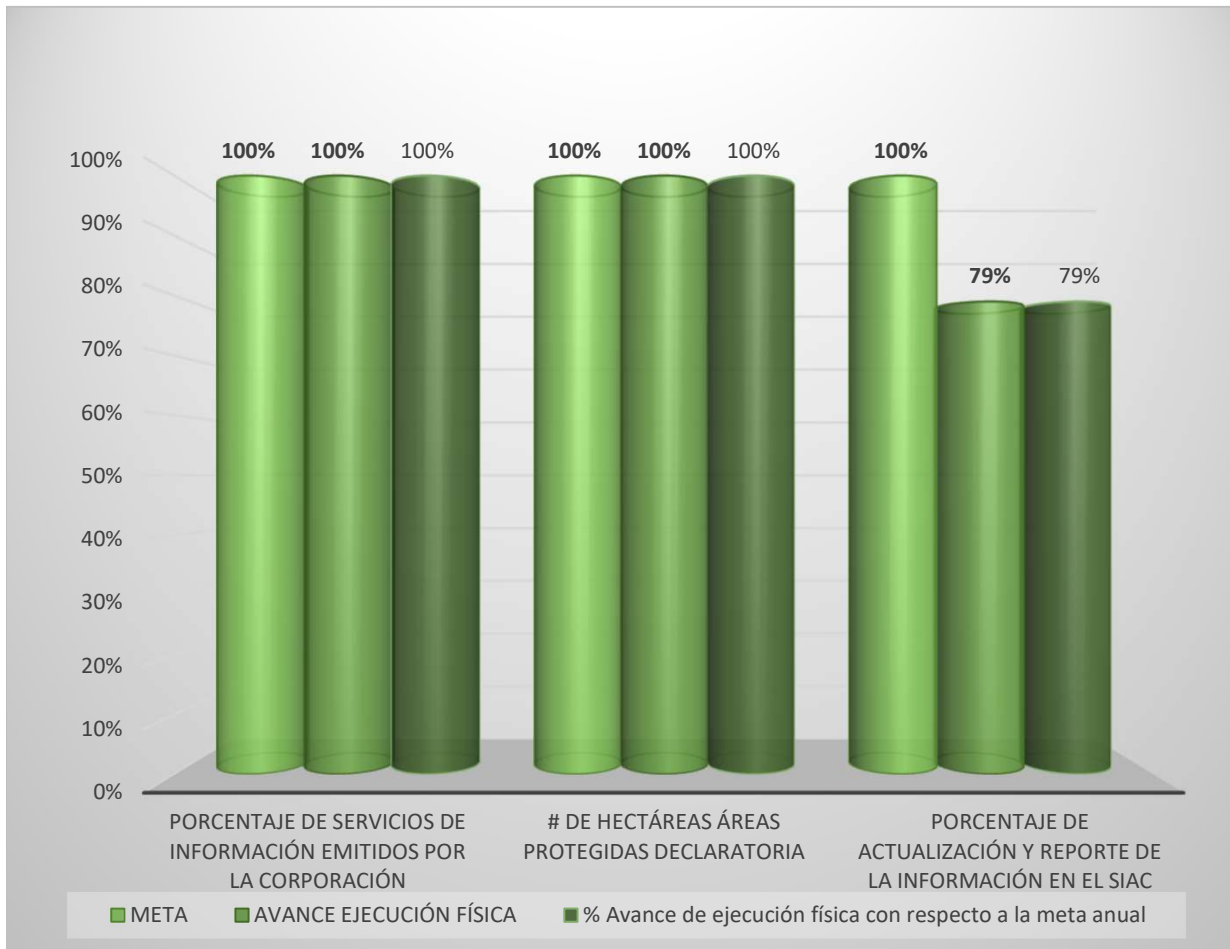
15 Municipios asesorados en la inclusión del componente ambiental en los procesos de planificación.

Seguimiento al instrumento de ordenamiento territorial presentado por el municipio de Albania para concertación de asuntos ambientales.



PROGRAMA 1: Ordenamiento Ambiental Territorial

Proyecto 1.1 PLANIFICACIÓN, ORDENAMIENTO E INFORMACIÓN AMBIENTAL TERRITORIAL.



440 solicitudes de salidas gráficas, conceptos e informes respondidas.

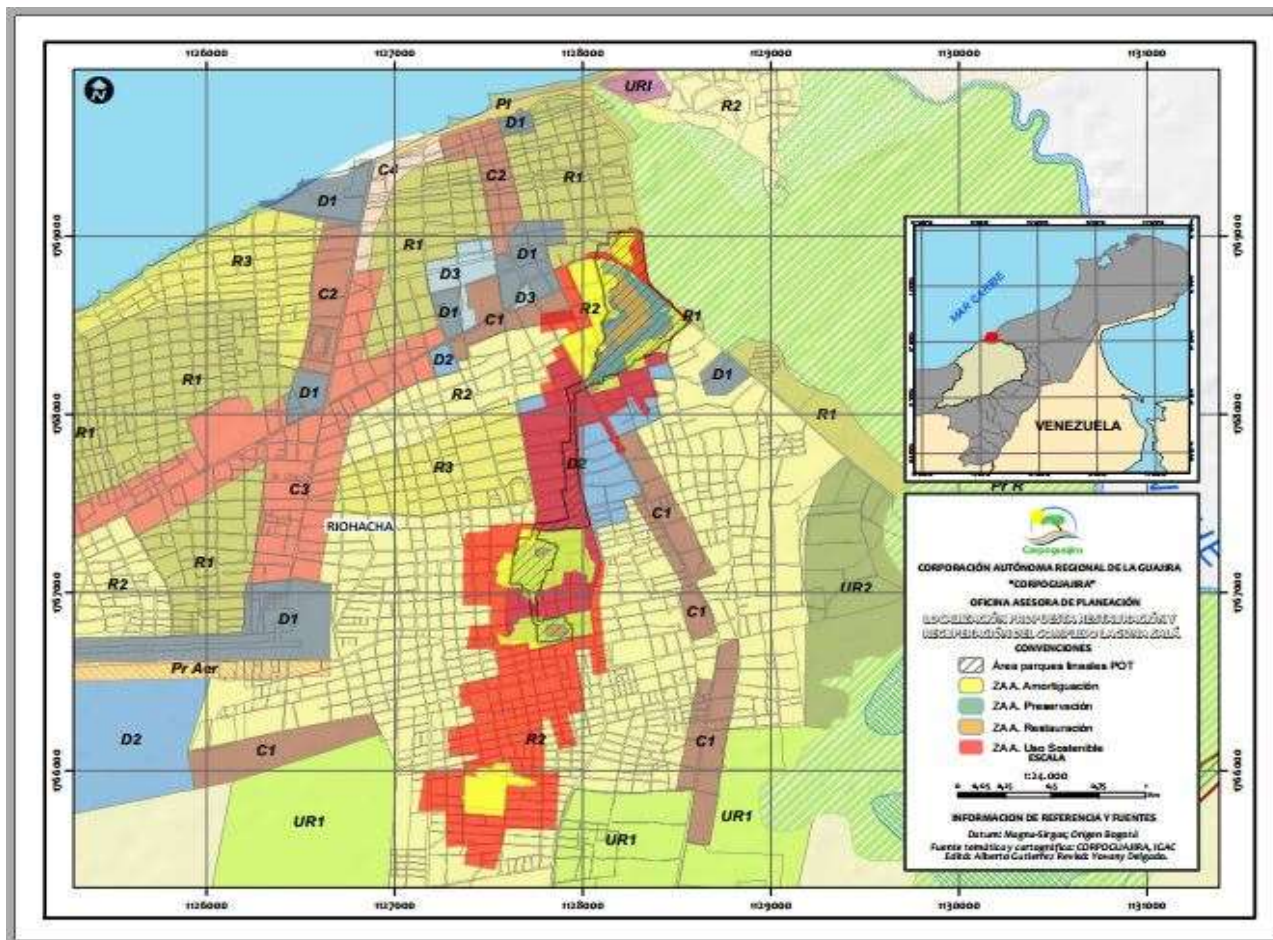
Asesoría y apoyo en el proceso de declaratoria de 2 Áreas protegidas (Distrito de conservación de suelos- Serranía de Perijá y DMI Serranía de Perijá). Total 42.110 Has . Meta 40.000 Has.

Administración del sistema y seguimiento mensual del cargue de la información a través del SIG de la Corporación.





PROGRAMA 1: Ordenamiento Ambiental Territorial



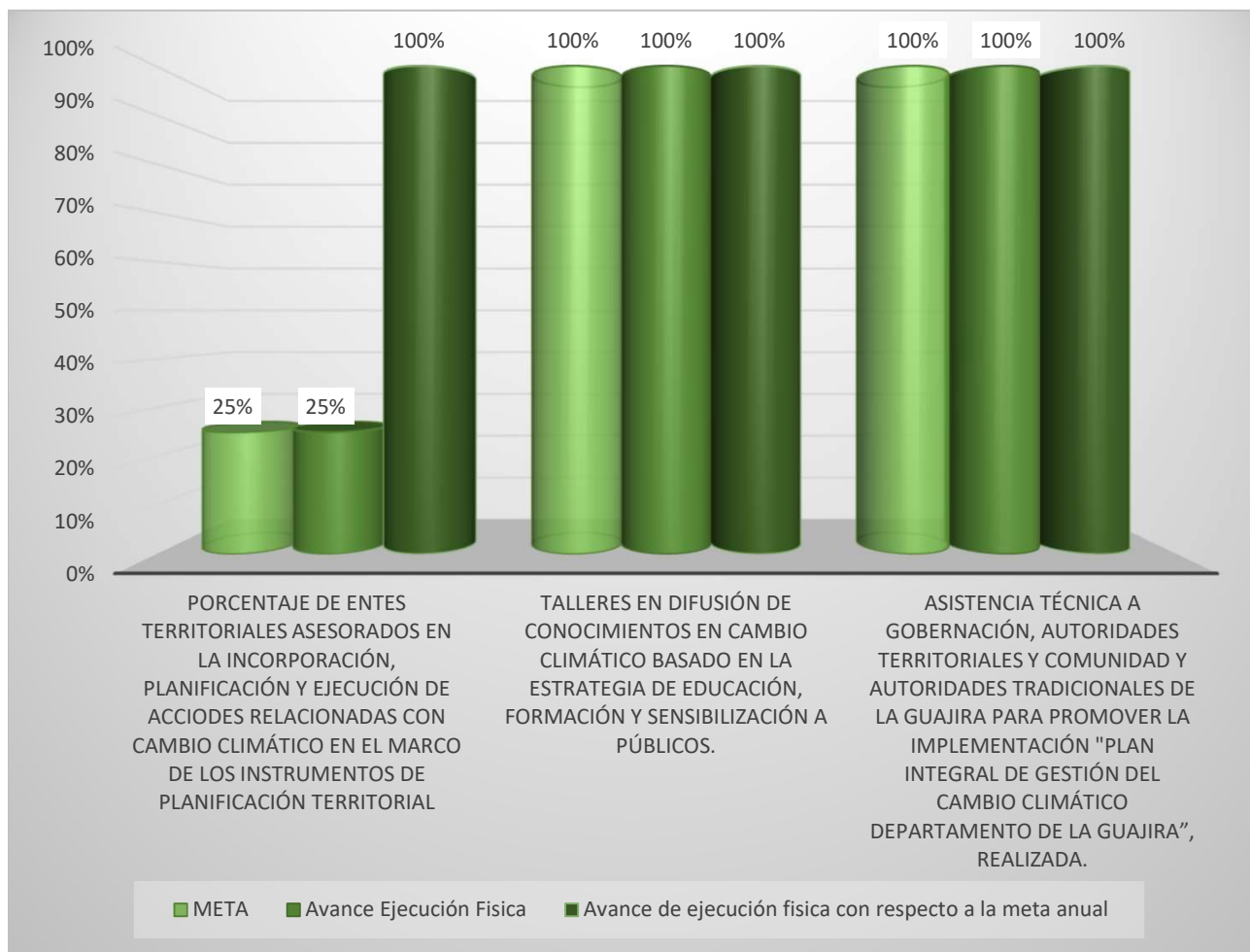
Concepto Laguna Salada.





PROGRAMA 1: Ordenamiento Ambiental Territorial

Proyecto 1.2. Gestión del Riesgo y Adaptación al Cambio Climático



4 municipios capacitados en la inclusión del componente Cambios climático en los POT (Riohacha, Dibulla, Uribia y Hatonuevo)

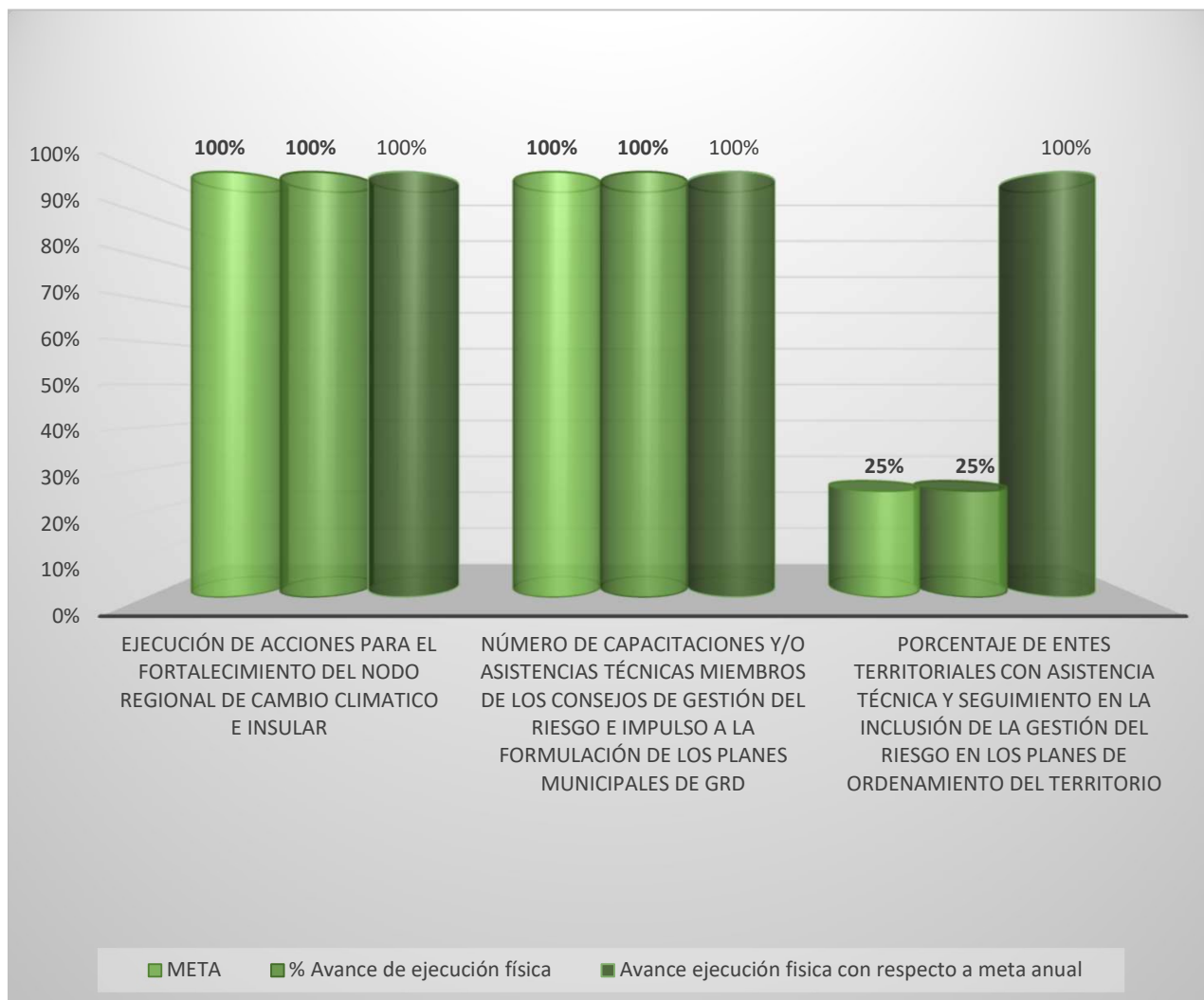
Capacitación en cambio climático a grupo de jóvenes de ambiente de La Guajira.

Presentación del Plan Integral de Cambio Climático en los municipios de Manaure, Uribia y Maicao.



PROGRAMA 1: Ordenamiento Ambiental Territorial

Proyecto 1.2. Gestión del Riesgo y Adaptación al Cambio Climático



Se realizaron 2 talleres de actualización de la Contribución Nacionalmente Determinada (NDC), componentes de Adaptación y Mitigación.

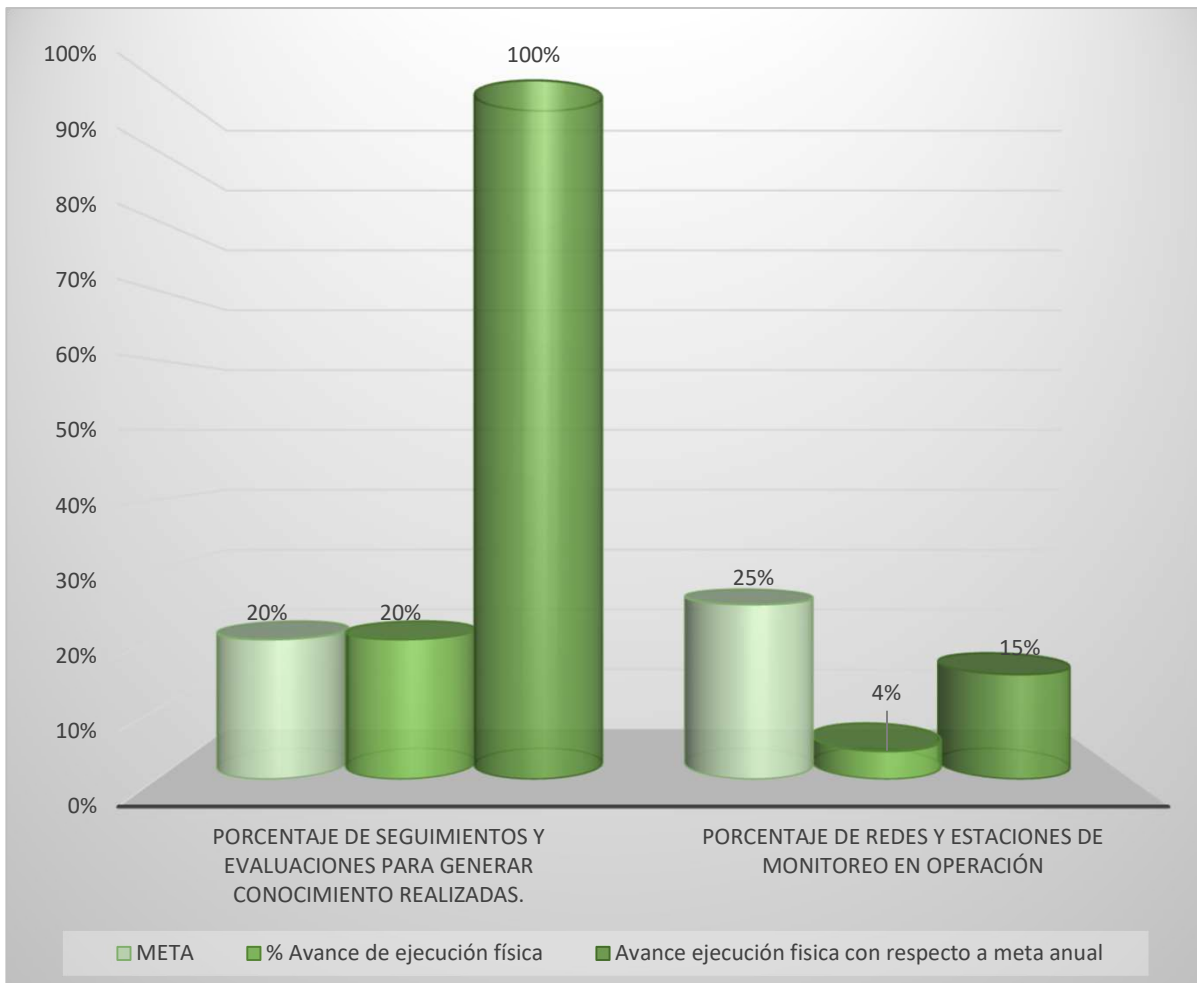
Trabajo con CDGRD y CMGRD en Dibulla, Riohacha, Manaure, San Juan del Cesar, Maicao, Barrancas y Uribia.
 Taller de Prevención de Incendios Forestales.
 493 personas capacitadas.

Se realizó capacitación en inclusión del componente de gestión de riesgo en los POT.
 4 espacios de capacitación y asesoría en los municipios de Dibulla, Fonseca y San Juan del Cesar. Y con el MADS sobre la gestión del riesgo en el territorio y su planificación.



PROGRAMA 1: Ordenamiento Ambiental Territorial

Proyecto 1.2. Gestión del Riesgo y Adaptación al Cambio Climático



Emisión de reporte para verificación en campo – información de puntos calientes.

Seguimiento, recopilación y divulgación de información temporada de huracanes, lluvias y alertas por nube Sahariana

Reactivación del sistema de alerta temprana.

Informes y boletines sobre las condiciones meteorológicas en el departamento





PROGRAMA 1: Ordenamiento Ambiental Territorial

Proyecto 1.2. Gestión del Riesgo y Adaptación al Cambio Climático



Taller municipio de La Jagua.





PROGRAMA 1: Ordenamiento Ambiental Territorial

Proyecto 1.2. Gestión del Riesgo y Adaptación al Cambio Climático



Taller Prevención de incendios forestales CMGRD

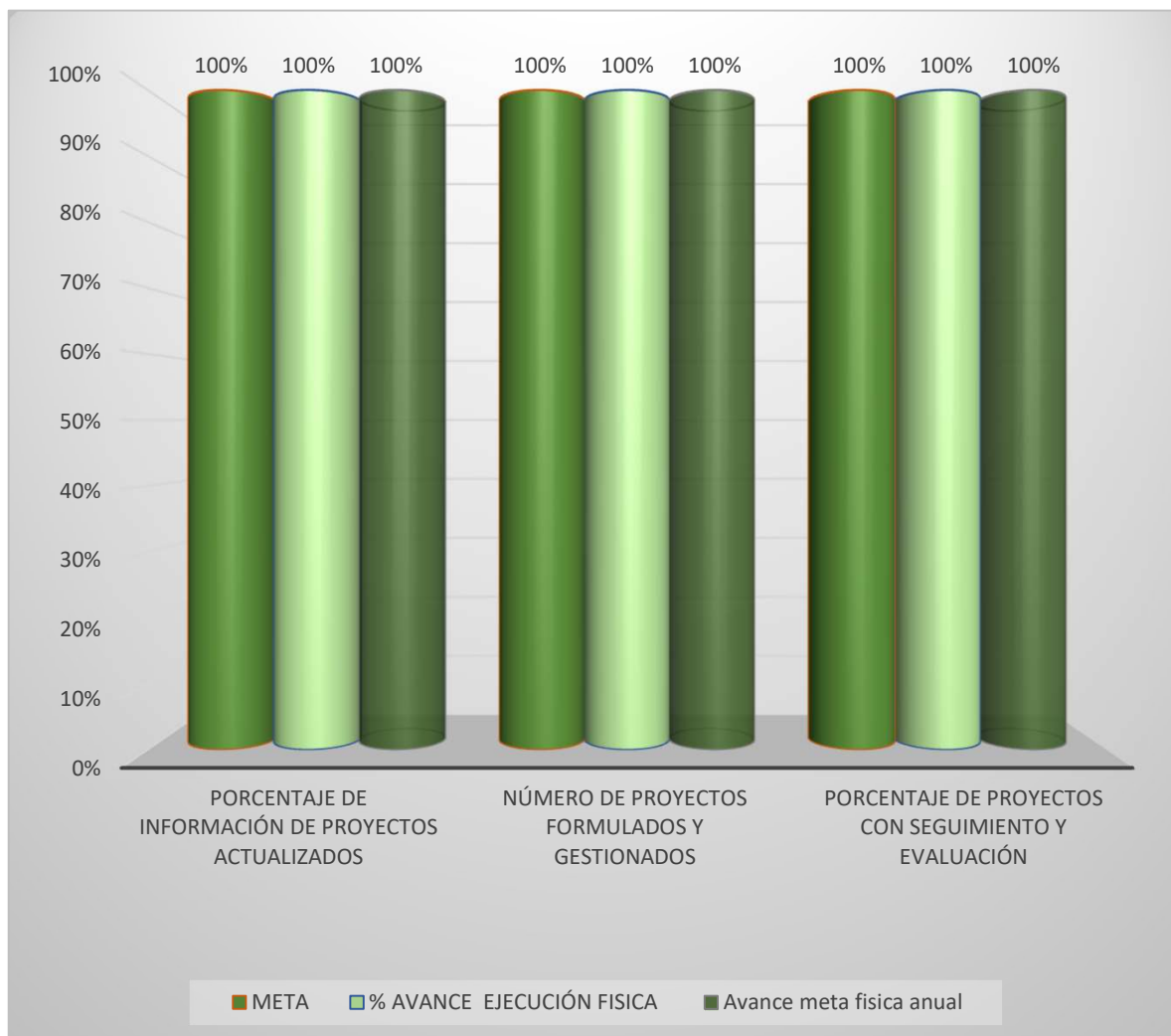


CMGRD Uribia



PROGRAMA 1: Ordenamiento Ambiental Territorial

Proyecto 1.3. Banco de Proyectos



Se realizaron 12 reportes mensuales a GESPROY, 12 a SPI Y 4 reportes trimestrales en los formatos F17 y F18.

Apoyo en la formulación y gestión de 3 proyectos ambientales ante el FCA, un proyecto ambiental ante los OCADs departamental y de Corpoguajira y 3 proyectos ambientales con recursos del SGR-Asignaciones Directas de Corpoguajira.

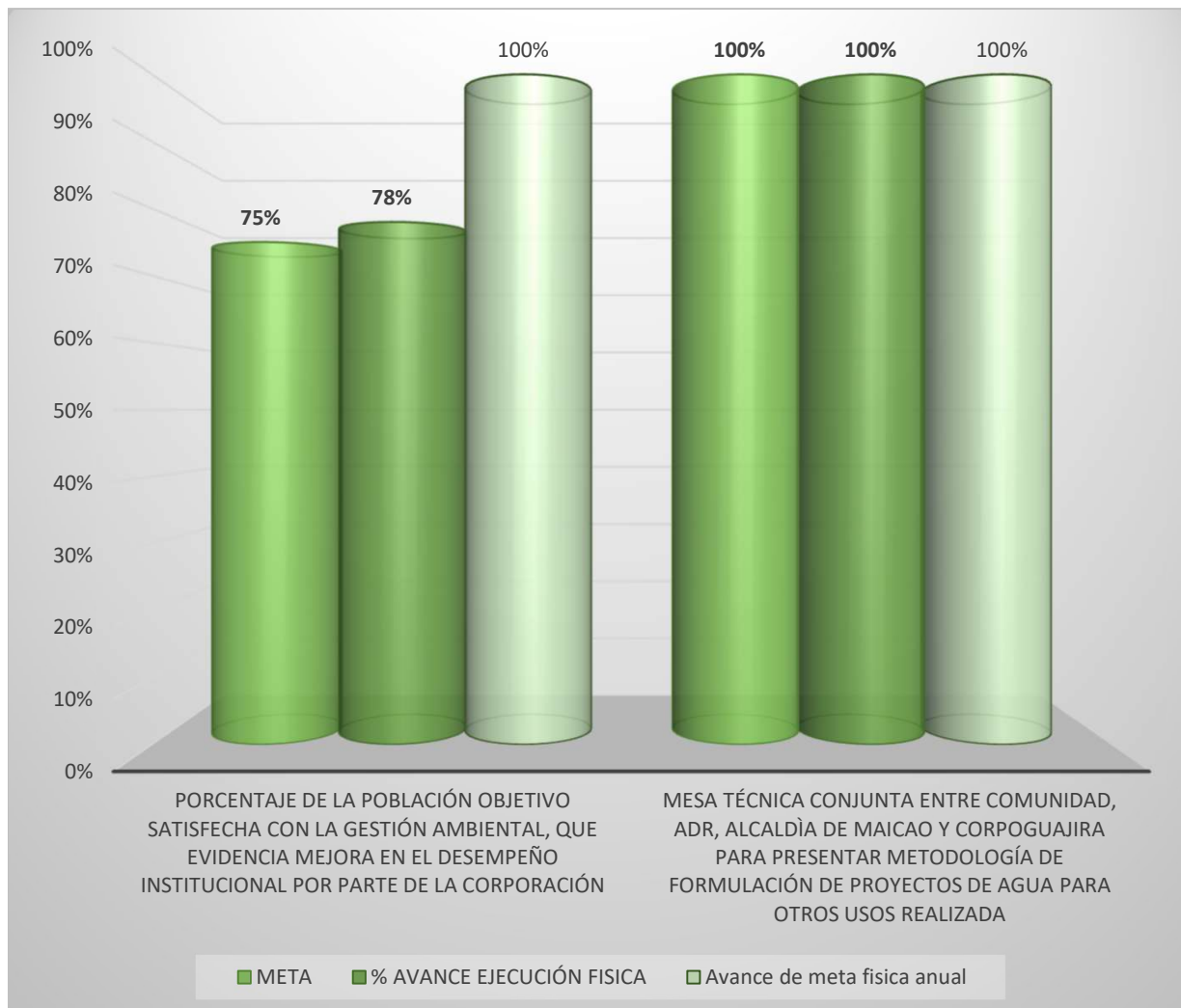
Se presentaron 12 informes de seguimiento, control y evaluación de los proyectos corporativos y de inversión que se vienen ejecutando en la Corporación.





PROGRAMA 1: Ordenamiento Ambiental Territorial

Proyecto 1.3. Banco de Proyectos



Se realizó encuesta de valoración de satisfacción con la gestión ambiental de la institución, con beneficiarios de proyectos de inversión.

Se realizó mesa técnica con ADR, alcaldía de Maicao y autoridades tradicionales de las comunidades incluidas en las sentencias T-302





PROGRAMA 2: GESTION INTEGRAL DEL RECURSO HIDRICO

PROGRAMA 2: GESTIÓN INTEGRAL DEL RECURSO HÍDRICO.

PROYECTO 2.1. ADMINISTRACIÓN DE LA OFERTA Y DEMANDA DEL RECURSO HÍDRICO (SUPERFICIALES Y SUBTERRÁNEAS).

PROYECTO 2.2. MONITOREO DE LA CALIDAD DEL RECURSO HIDRICO.

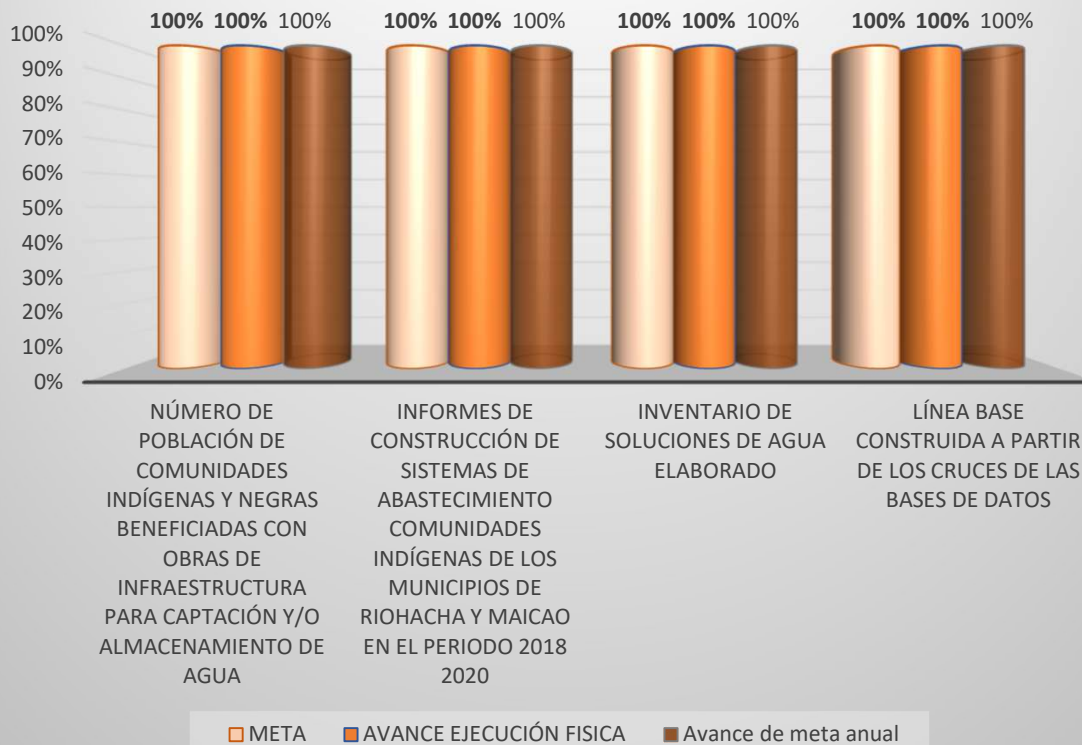




PROGRAMA 2: GESTION INTEGRAL DEL RECURSO HIDRICO

PROYECTO 2.1. ADMINISTRACIÓN DE LA OFERTA Y DEMANDA DEL RECURSO HÍDRICO (SUPERFICIALES Y SUBTERRÁNEAS).

Construcción de obras de infraestructura para capacitación y/o almacenamiento de agua a las comunidades indígenas y negras.



3064 personas beneficiadas con la implementación de acciones de mitigación y adaptación al cambio climático ante sequías.

53 jornadas de socialización realizadas, 16 molinos de viento reparados, 28 limpiezas de pozos.

Se realizó informe en relación con las soluciones de agua en el departamento de La Guajira, para cumplimiento de la Sentencia T-302

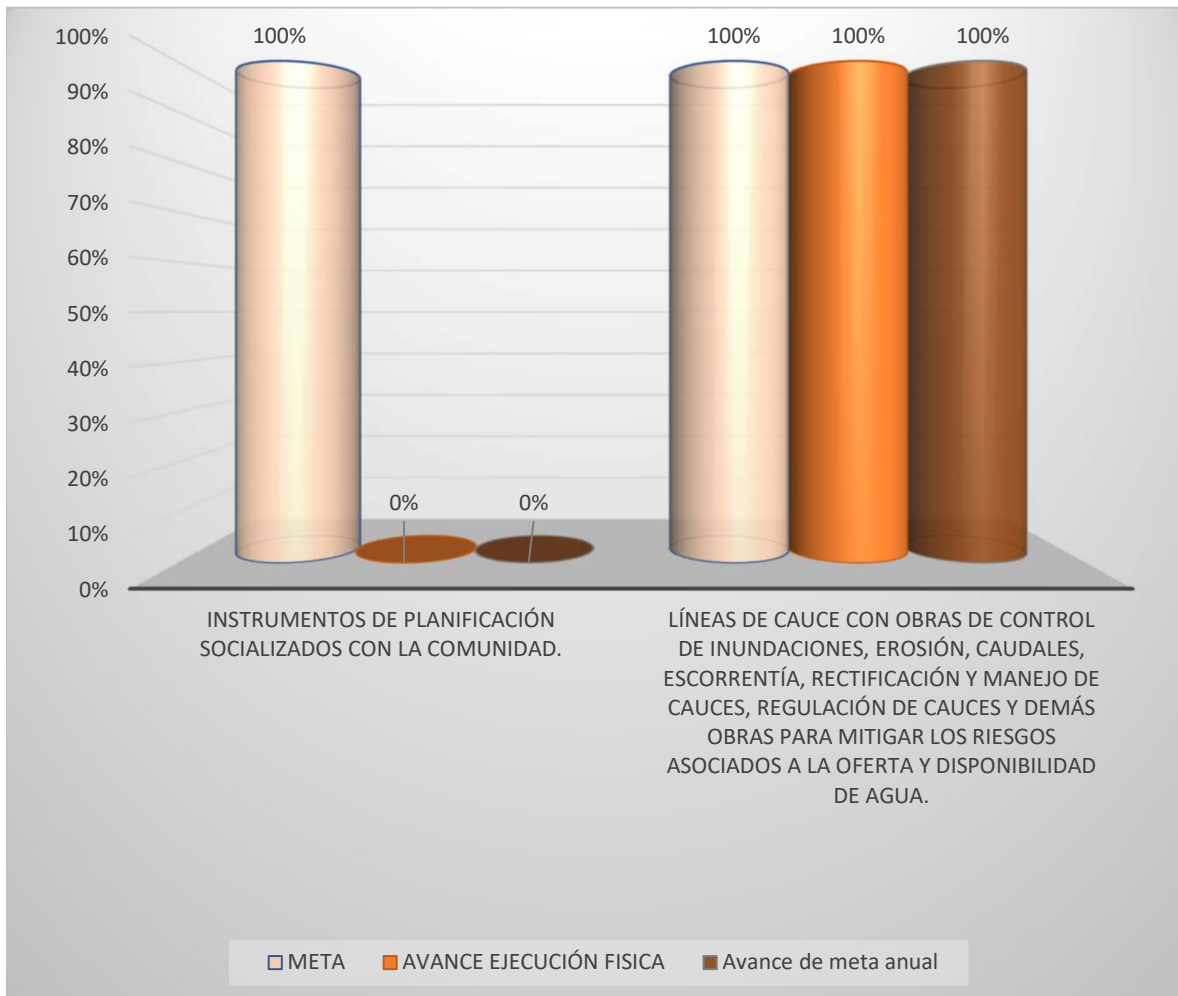
Se realizó el inventario de soluciones de agua en cumplimiento de la Sentencia T-302

Base de datos de microacueductos y pozos ubicados en comunidades asentadas Riohacha, Manaure, Maicao y Uribia.



PROGRAMA 2: GESTION INTEGRAL DEL RECURSO HIDRICO

PROYECTO 2.1. ADMINISTRACIÓN DE LA OFERTA Y DEMANDA DEL RECURSO HÍDRICO (SUPERFICIALES Y SUBTERRÁNEAS).



Obras de construcción de control de erosión en el Río Cargabarros - municipio del Molino: 2Km + 760 m

Obras de restauración geomorfológicas en un tramo del rio Cañas- municipio Dibulla: 240m.

Meta 3 Kms





PROGRAMA 2: GESTION INTEGRAL DEL RECURSO HIDRICO

PROYECTO 2.1. ADMINISTRACIÓN DE LA OFERTA Y DEMANDA DEL RECURSO HÍDRICO (SUPERFICIALES Y SUBTERRÁNEAS).



Construcción obras de protección Río Cargabarros en el Municipio de El Molino





PROGRAMA 2: GESTION INTEGRAL DEL RECURSO HIDRICO

PROYECTO 2.1. ADMINISTRACIÓN DE LA OFERTA Y DEMANDA DEL RECURSO HÍDRICO (SUPERFICIALES Y SUBTERRÁNEAS).



Construcción obras de protección Río Cañas en el Municipio de Dibulla





PROGRAMA 2: GESTION INTEGRAL DEL RECURSO HIDRICO

PROYECTO 2.1. ADMINISTRACIÓN DE LA OFERTA Y DEMANDA DEL RECURSO HÍDRICO (SUPERFICIALES Y SUBTERRÁNEAS).



Implementación de acciones de mitigación y adaptación al cambio climático ante sequías en Comunidades indefensas del Municipio de Maicao - Comunidad Kululumana.

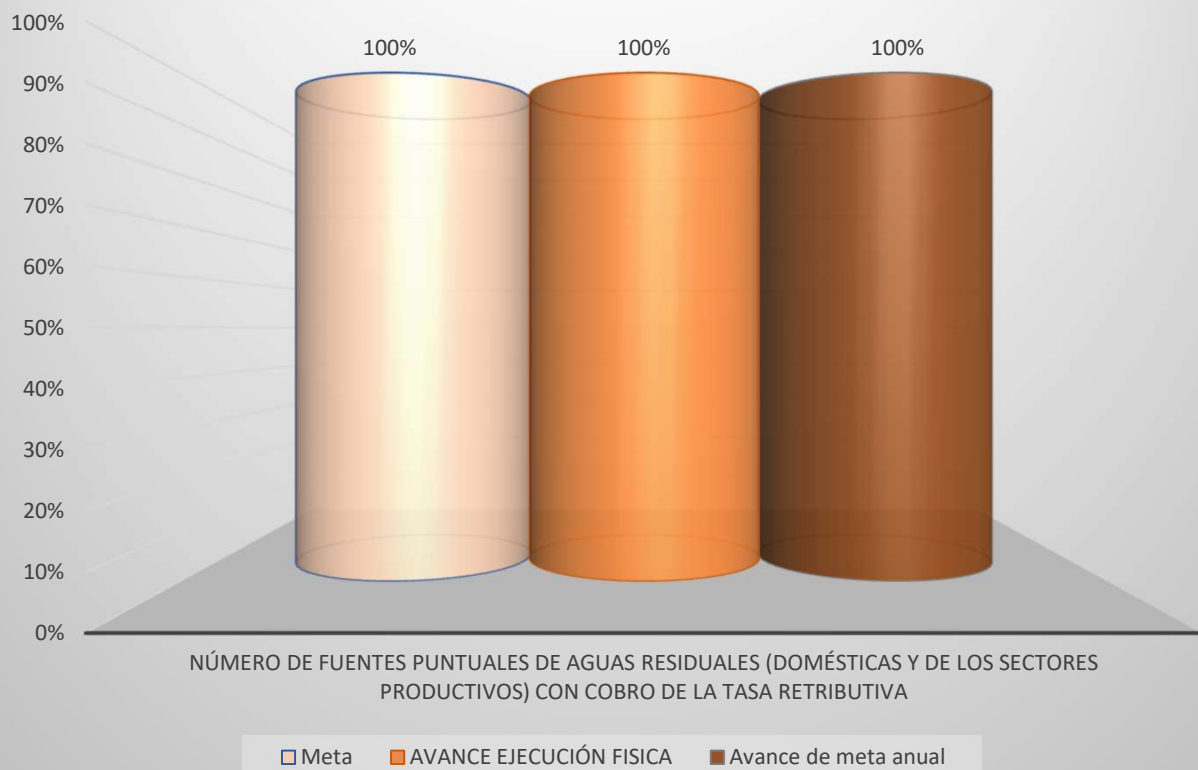




PROGRAMA 2: GESTION INTEGRAL DEL RECURSO HIDRICO

PROYECTO 2.2. MONITOREO DE LA CALIDAD DEL RECURSO HIDRICO.

Determinar Carga Contaminante Para Cobro de Tasa Retributiva.



38 fuentes puntuales de vertimiento de aguas residuales con cobro de la tasa retributiva

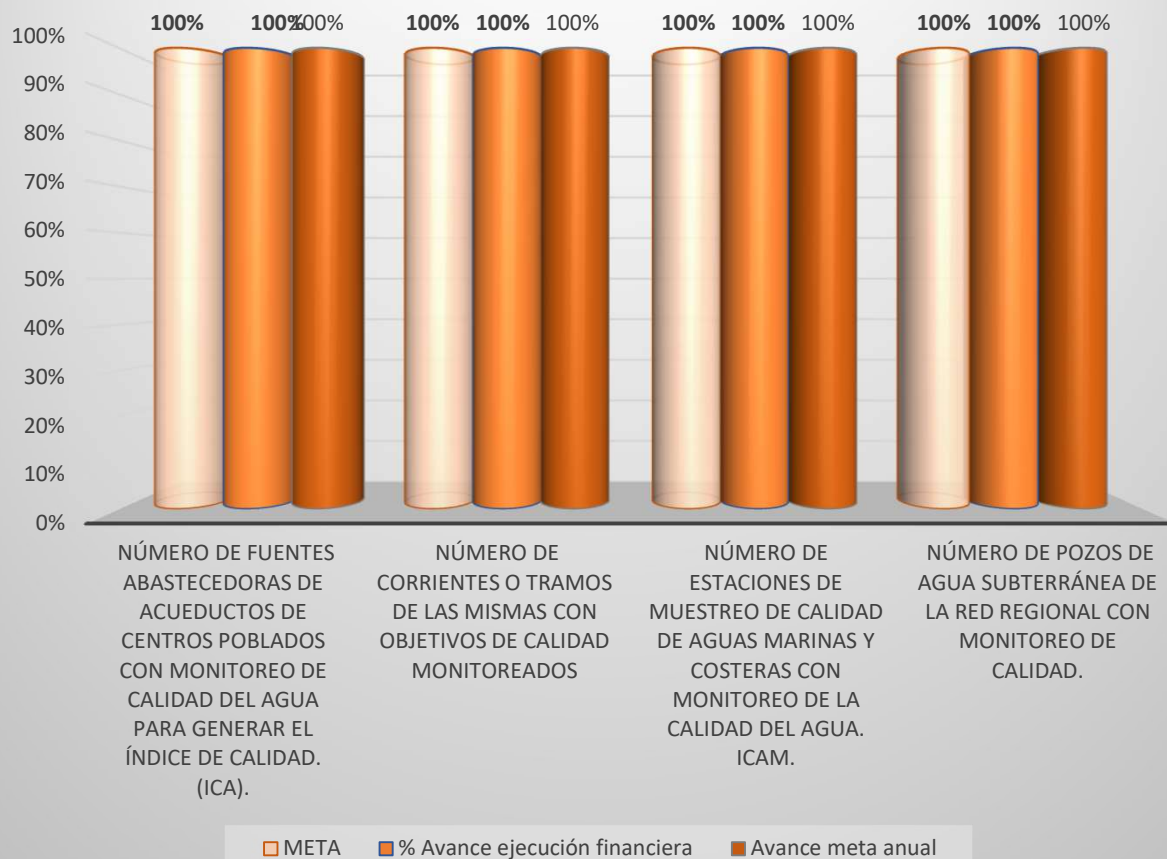




PROGRAMA 2: GESTION INTEGRAL DEL RECURSO HIDRICO

PROYECTO 2.2. MONITOREO DE LA CALIDAD DEL RECURSO HIDRICO.

Fortalecer la vigilancia de la calidad del recurso hídrico



Cumplimiento en 14 fuentes abastecedoras de acueductos monitoreadas.

12 corrientes con objetivo de calidad monitoreadas

19 estaciones de muestreo de calidad de aguas marinas y costeras monitoreadas.

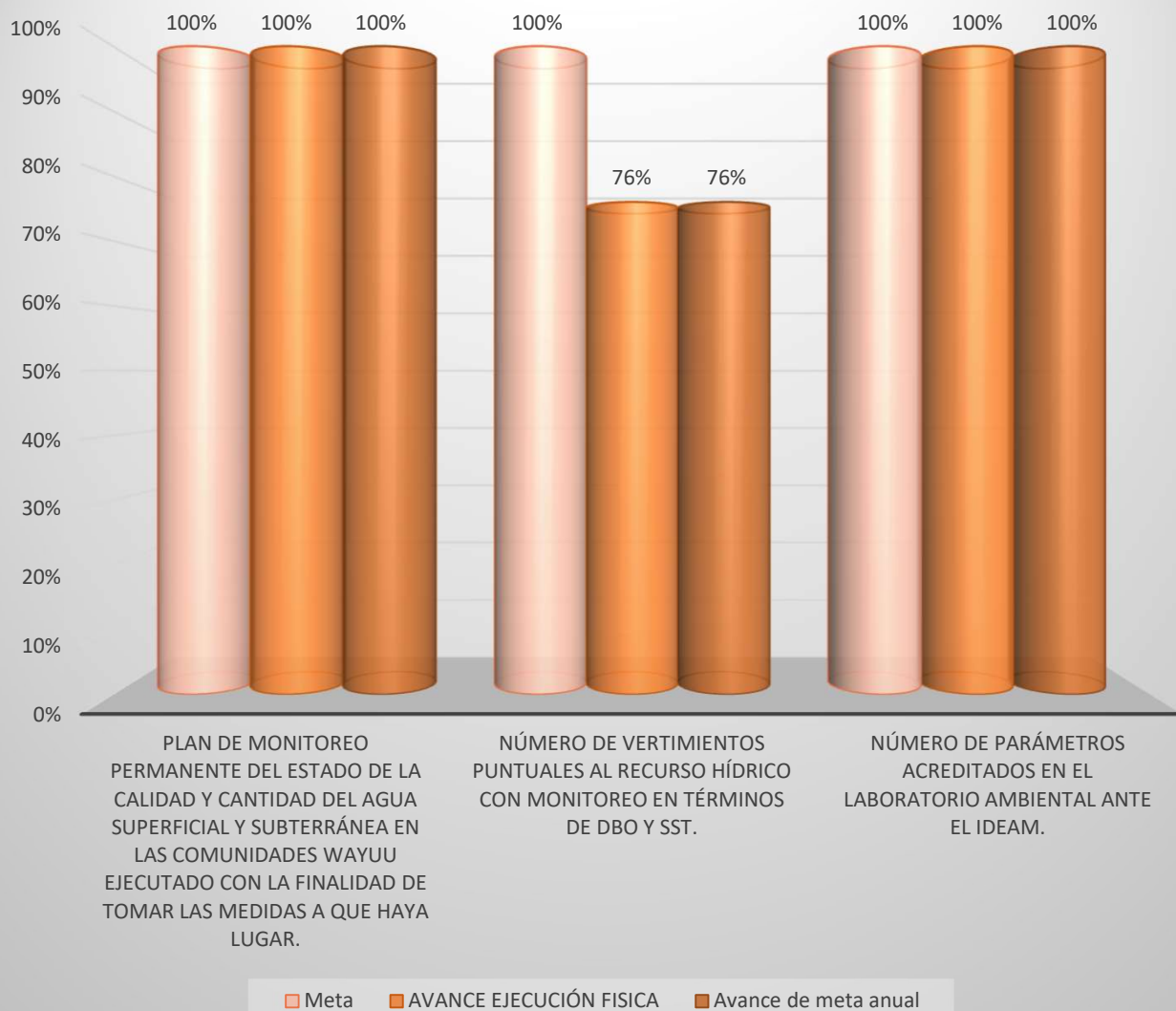
10 pozos de agua subterránea monitoreados.





PROGRAMA 2: GESTION INTEGRAL DEL RECURSO HIDRICO

PROYECTO 2.2. MONITOREO DE LA CALIDAD DEL RECURSO HIDRICO.



Se realizó un plan de monitoreo permanente del estado de la calidad y cantidad del agua superficial y subterránea en las comunidades Wayuu.

Se monitorearon 19 vertimientos de los 25 programados.

Se acreditaron los 11 parámetros por parte del IDEAM.





PROGRAMA 3: BOSQUES, BIODIVERSIDAD, Y SERVICIOS ECOSISTEMICOS

Programa 3: Bosques, Biodiversidad y Servicios Ecosistémicos

Proyecto 3.1. Ecosistemas Estratégicos Continentales

Proyecto 3.2. Ecosistema Estratégicos Marinos Costeros

Proyecto 3.3. Protección y Conservación de la Biodiversidad

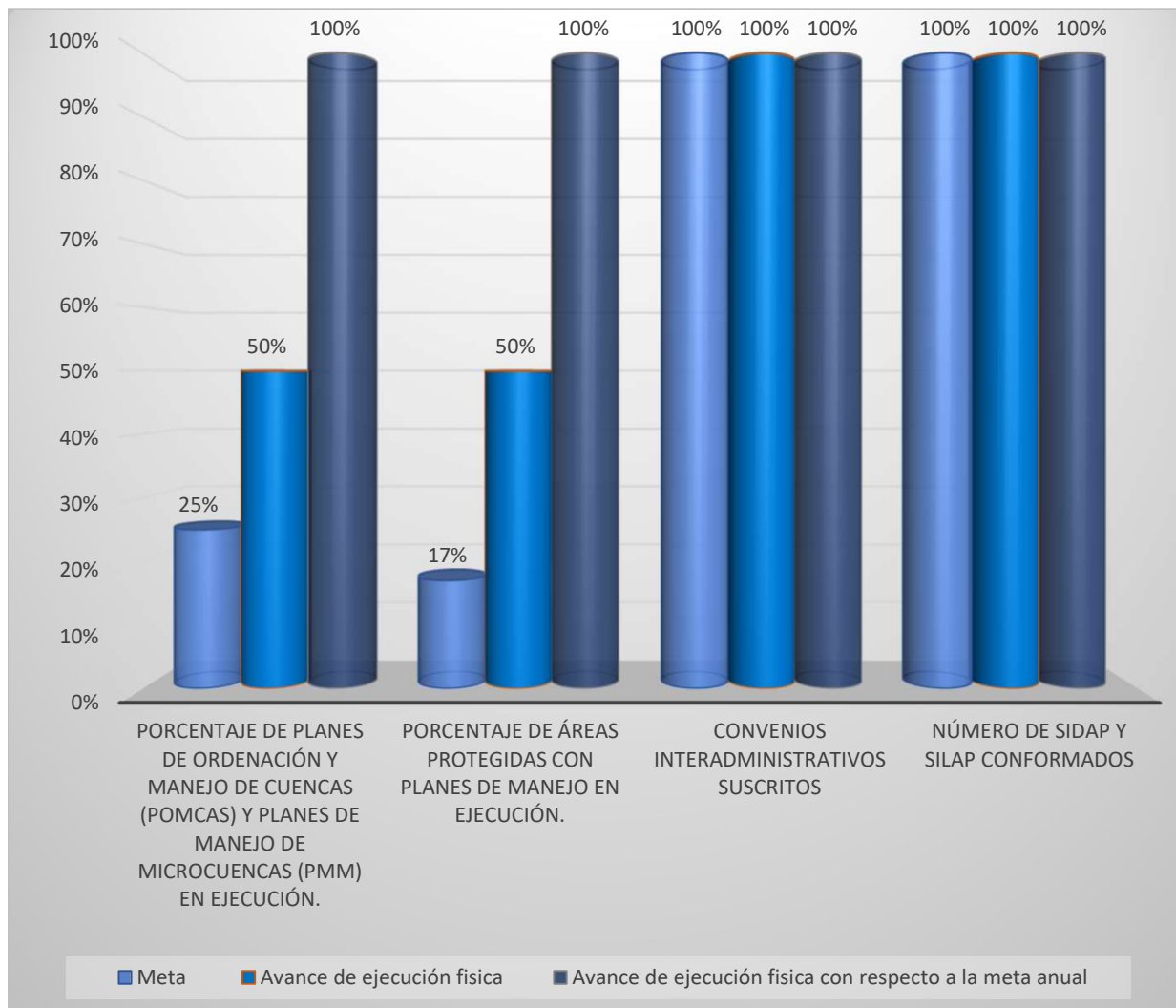
Proyecto 3.4. Negocios Verdes Y Sostenibles





PROGRAMA 3: BOSQUES, BIODIVERSIDAD, Y SERVICIOS ECOSISTEMICOS

Proyecto 3.1. Ecosistemas Estratégicos Continentales



Restauración pasiva de 117,3 Ha en la cuenca del río Tapias, a través de 39,1Km de aislamiento

Se logró la adquisición de 351 Ha en PNR Cerro Pintao
 Restauración pasiva de 133.737Ha en la cuenca del río Rancheria, a través de 44,579Km de aislamiento
 Adquisición de 659Ha en RFP Montes de Oca

Se suscribió un convenio entre las CARs de la región Caribe, las autoridades ambientales, urbanas de la región caribe, INVEMAR y Parques Nacionales Naturales.

A través de la ordenanza 520 de 2020 se aprobó la constitución del SIDAP departamental y mediante acuerdo 007 de 2020 se conformó SILAP de Uribia.



PROGRAMA 3: BOSQUES, BIODIVERSIDAD, Y SERVICIOS ECOSISTEMICOS



MATERIAL VEGETAL EN PROCESO DE CRECIMIENTO EN VIVEROS FORESTALES UBICADOS EN LA CUENCA ALTA DEL RÍO RANCHERÍA, CORREGIMIENTO DE CARACOLÍ, SAN JUAN DEL CESAR (LA GUAJIRA)





PROGRAMA 3: BOSQUES, BIODIVERSIDAD, Y SERVICIOS ECOSISTEMICOS



Control fitosanitario del material vegetal ubicado en viveros cuenca Rio Tapias, corregimiento de Comejenes, municipio de Riohacha-La Guajira





PROGRAMA 3: BOSQUES, BIODIVERSIDAD, Y SERVICIOS ECOSISTEMICOS



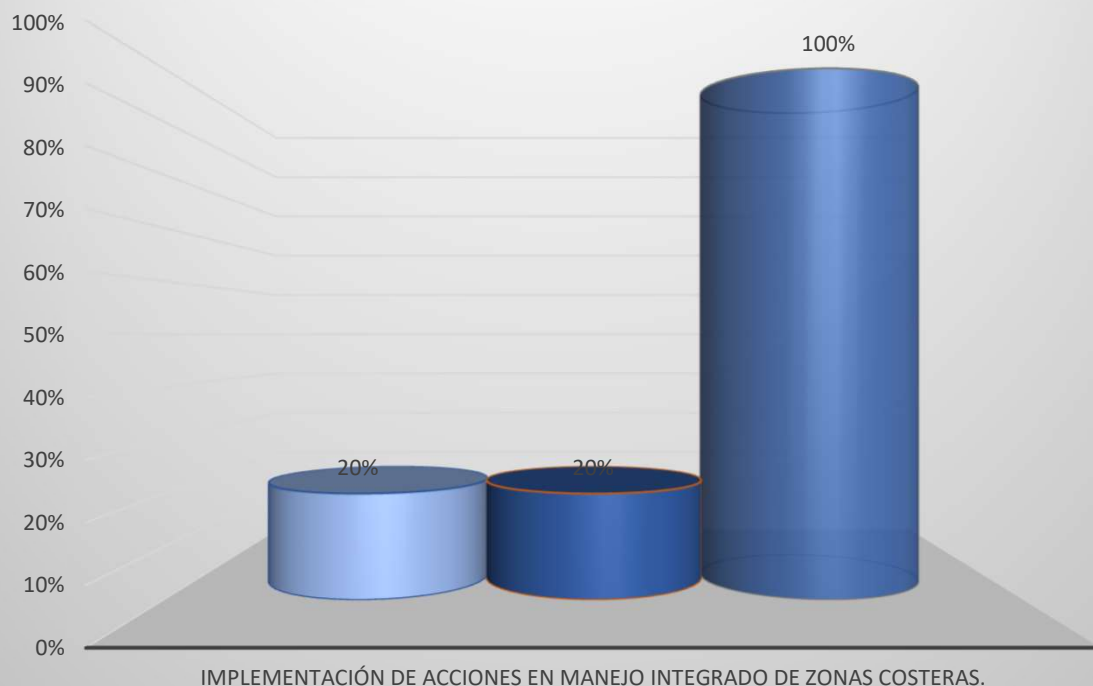
SOCIALIZACIÓN DEL PROYECTO DE REHABILITACIÓN DE ECOSISTEMAS FORESTALES EN CUENCAS DE LOS RÍOS CESAR, RANCHERÍA Y TAPIAS, MUNICIPIOS DE SAN JUAN DEL CESAR, MANAURE, ALBANIA Y RIOHACHA Y SAN JUAN DEL CESAR (CORREGIMIENTO DE MATITAS-RIOHACHA), Y CAPACITACIÓN SOBRE INCENDIOS FORESTALES Y CONSERVACIÓN DEL BOSQUE SECO.



PROGRAMA 3: BOSQUES, BIODIVERSIDAD, Y SERVICIOS ECOSISTEMICOS

Proyecto 3.2. Ecosistema Marinos Costeros

Participación en la Formulación del POMIUAC en el marco de la Unidad Ambiental Costera correspondiente a su jurisdicción.



IMPLEMENTACIÓN DE ACCIONES EN MANEJO INTEGRADO DE ZONAS COSTERAS.

■ META ■ % AVANCE EJECUCIÓN FÍSICA ■ Avance de ejecución física con respecto a la meta anual

100% de avance en la implementación de acciones en manejo integrado de zonas costeras.





PROGRAMA 3: BOSQUES, BIODIVERSIDAD, Y SERVICIOS ECOSISTEMICOS

Proyecto 3.2. Ecosistema Marinos Costeros



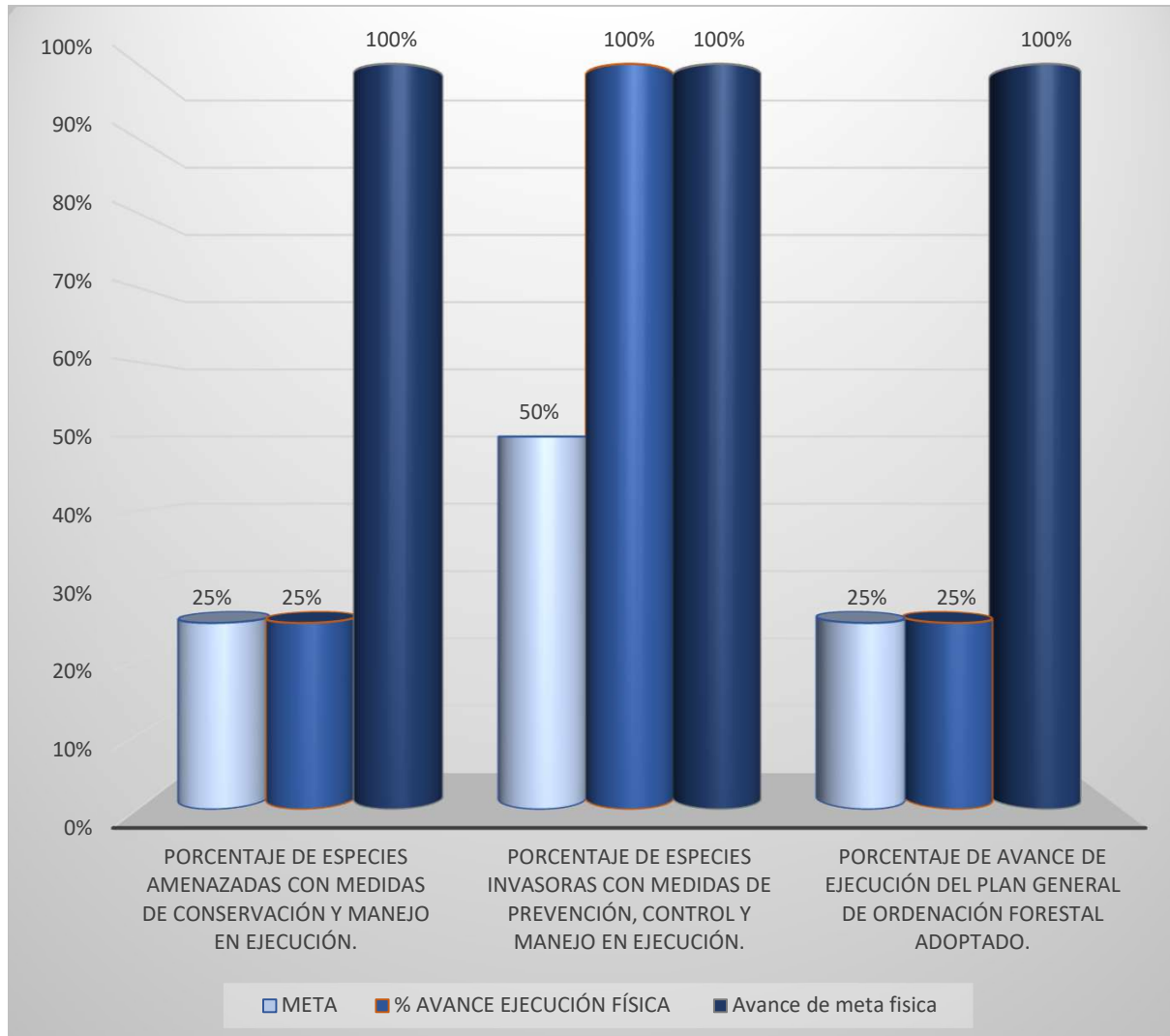
Especies Marino Costeras liberadas 2020.





PROGRAMA 3: BOSQUES, BIODIVERSIDAD, Y SERVICIOS ECOSISTEMICOS

Proyecto 3.3. Protección y Conservación de la Biodiversidad



Atención a 793 especies ingresadas al CAVFS. De las cuales se liberaron 545. Desarrollo de acciones en 6 especies con programas de conservación: Jaguar, Guacamaya verde, Morrocoy, Cardenal Guajiro, Marimonda y Abejas nativas.

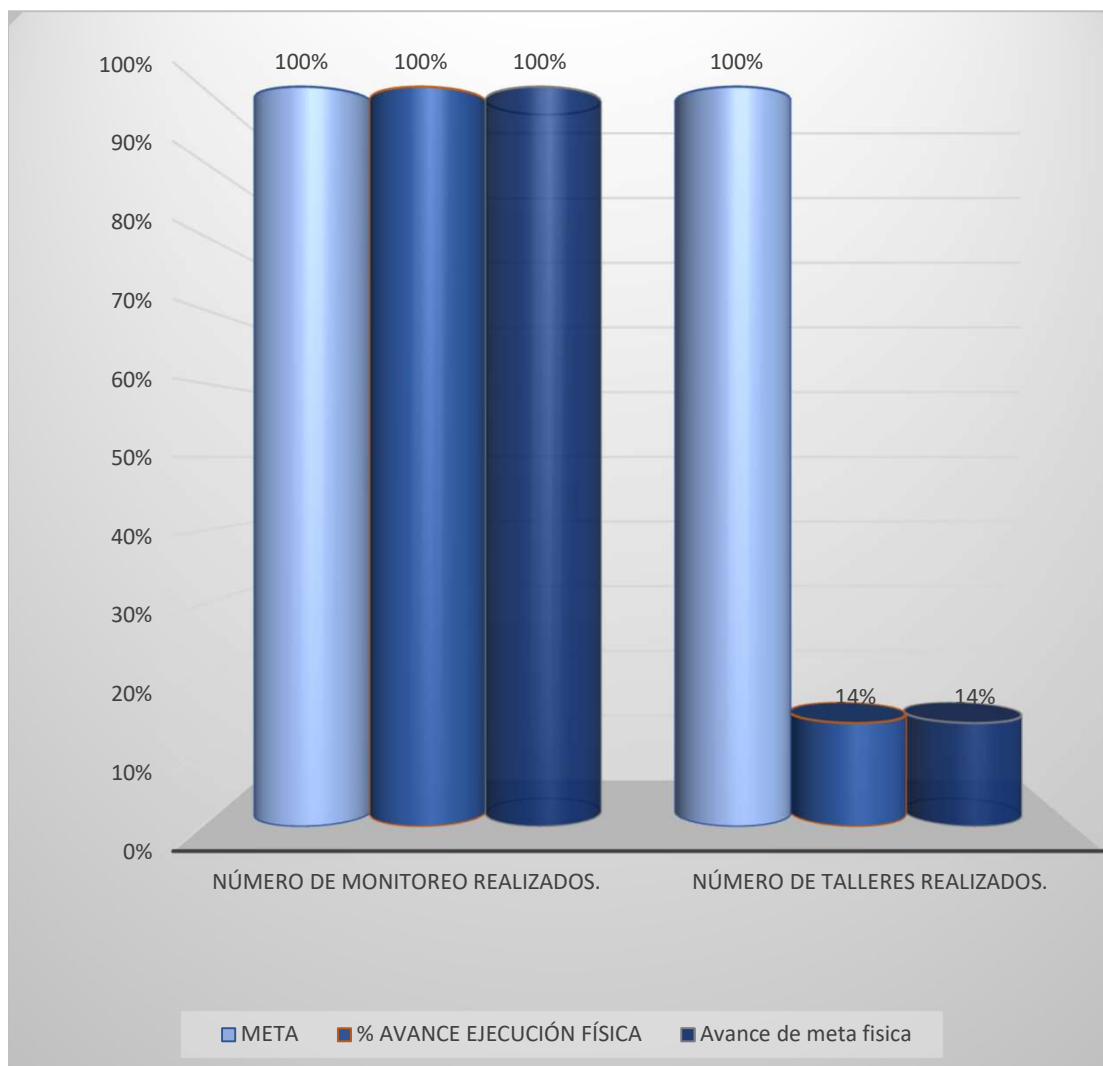
Se trabajó con 2 especies invasoras: Abejas y Caracol Africano.

Montaje de 25 parcelas de monitoreo de vegetación: 8 en la cuenca baja del río Ranchería, 5 en la cuenca alta del río ranchería, 9 en la cuenca alta del río Tapias y 3 en la cuenca del río Cesar



PROGRAMA 3: BOSQUES, BIODIVERSIDAD, Y SERVICIOS ECOSISTEMICOS

Proyecto 3.3. Protección y Conservación de la Biodiversidad



Se logró la captura y marcaje de 2 flamencos, con el fin de realizar monitoreo de sus rutas de migración y prevenir su afectación asociada a los proyectos Eólicos que se instalarán en la Alta y Media Guajira.

5 talleres de sensibilización de los 36 programados sobre la conservación del bosque seco en la cuenca del río Tapias, en el sector de Juan y Medio, en las comunidades de Tigreras-Choles; Pelechúa-Comejenes- Puente Bomba, Cascajalito-Matitas-Las Casitas y El Totumo. **Programados 36.**

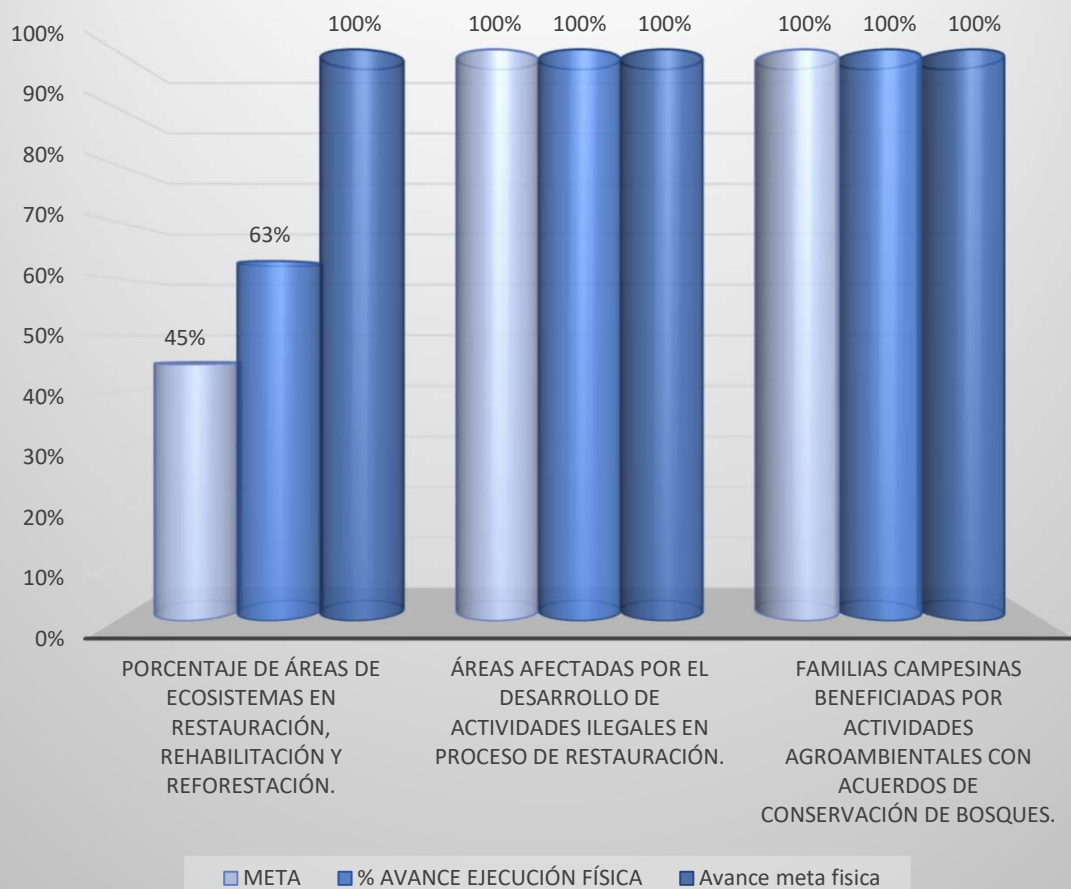
Se registró un total de 254 asistentes a los talleres.



PROGRAMA 3: BOSQUES, BIODIVERSIDAD, Y SERVICIOS ECOSISTEMICOS

Proyecto 3.3. Protección y Conservación de la Biodiversidad

Restauración, rehabilitación y reforestación de ecosistemas



Se han restaurado 1870,8Ha de un total de 1333Ha propuestas para el año 2020, de las cuales 943, 8 Ha fueron restauración pasiva y 927Ha restauración activa.

Se realizó restauración en 150 Ha de las 150 programadas.

Se beneficiaron 260 familias de las 260 programadas, con las cuales se suscribieron acuerdos de conservación .





PROGRAMA 3: BOSQUES, BIODIVERSIDAD, Y SERVICIOS ECOSISTEMICOS



RESTAURACIÓN CUENCA RÍO CESAR.





PROGRAMA 3: BOSQUES, BIODIVERSIDAD, Y SERVICIOS ECOSISTEMICOS



RESTAURACIÓN CUENCA RÍO TAPIAS.





PROGRAMA 3: BOSQUES, BIODIVERSIDAD, Y SERVICIOS ECOSISTEMICOS



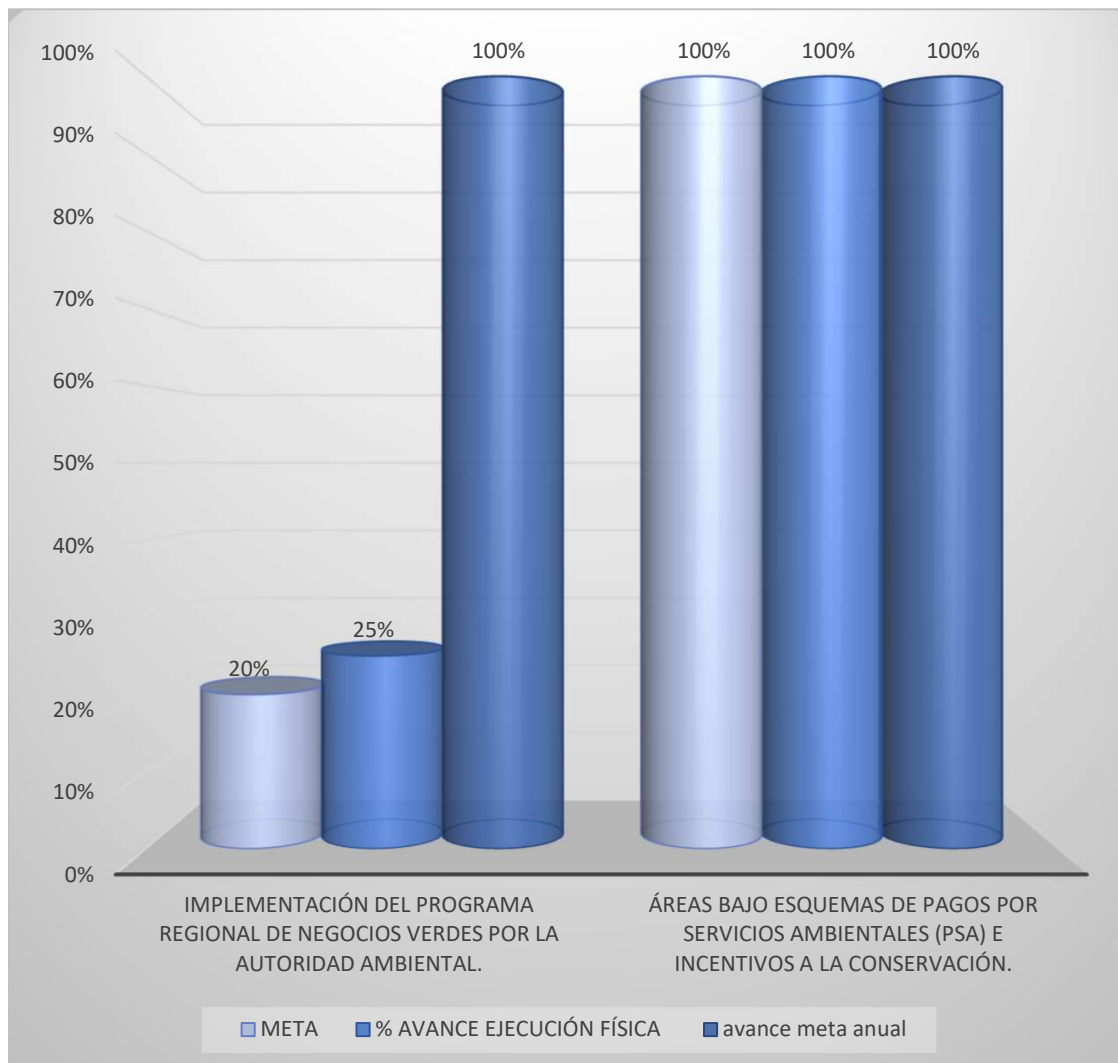
RESTAURACIÓN CUENCA RÍO RANCHERÍA.





PROGRAMA 3: BOSQUES, BIODIVERSIDAD, Y SERVICIOS ECOSISTEMICOS

PROYECTO 3.4. NEGOCIOS VERDES Y SOSTENIBLES



Socialización de Estrategia de Marketing Digital.

Participación de la unidad productiva Asmuperija en la agro feria Mujer Rural.

Participación de 2 unidades productivas en expo- Riohacha.

Convocatoria de empresarios del sector agrícola y turístico para la socialización del Programa En-Campo (Fundación Bancolombia).

Participación de 5 unidades productivas en la gran feria de NV en casa 2020 región Caribe (modalidad virtual).

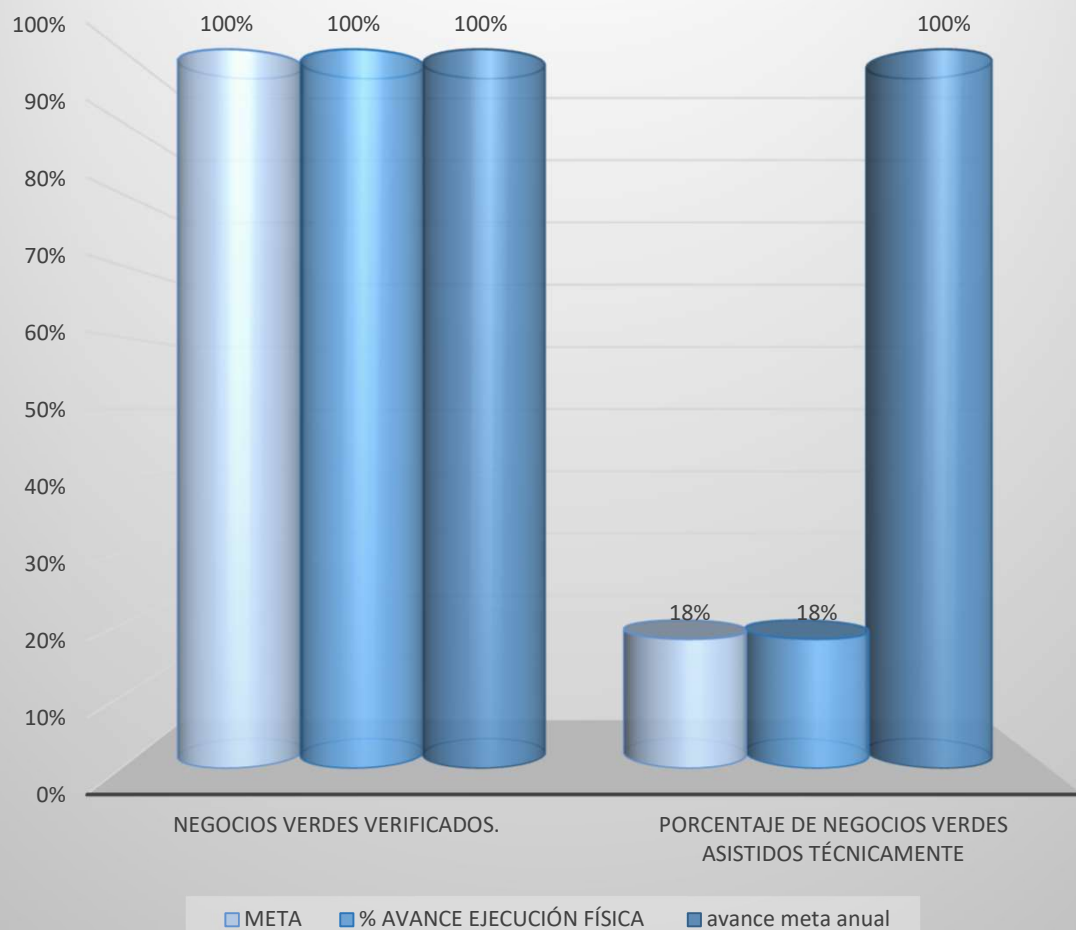
Se suscribió convenio con HOCOL que beneficia a 12 familias en la RFP Montes de Oca en el municipio de Maicao a través de PSA- BANCO2 en 130Ha en conservación.



PROGRAMA 3: BOSQUES, BIODIVERSIDAD, Y SERVICIOS ECOSISTEMICOS

PROYECTO 3.4. NEGOCIOS VERDES Y SOSTENIBLES

Identificación y verificación de nuevos negocios verdes



9 negocios verdes verificados de los 9 programados

18% de los negocios verdes asistidos técnicamente (10 Negocios)



PROGRAMA 4: GESTION AMBIENTAL, SECTORIAL Y URBANA

Programa 4: Gestión Ambiental
Sectorial Urbana

Proyecto 4.1. Gestión
Ambiental Urbana

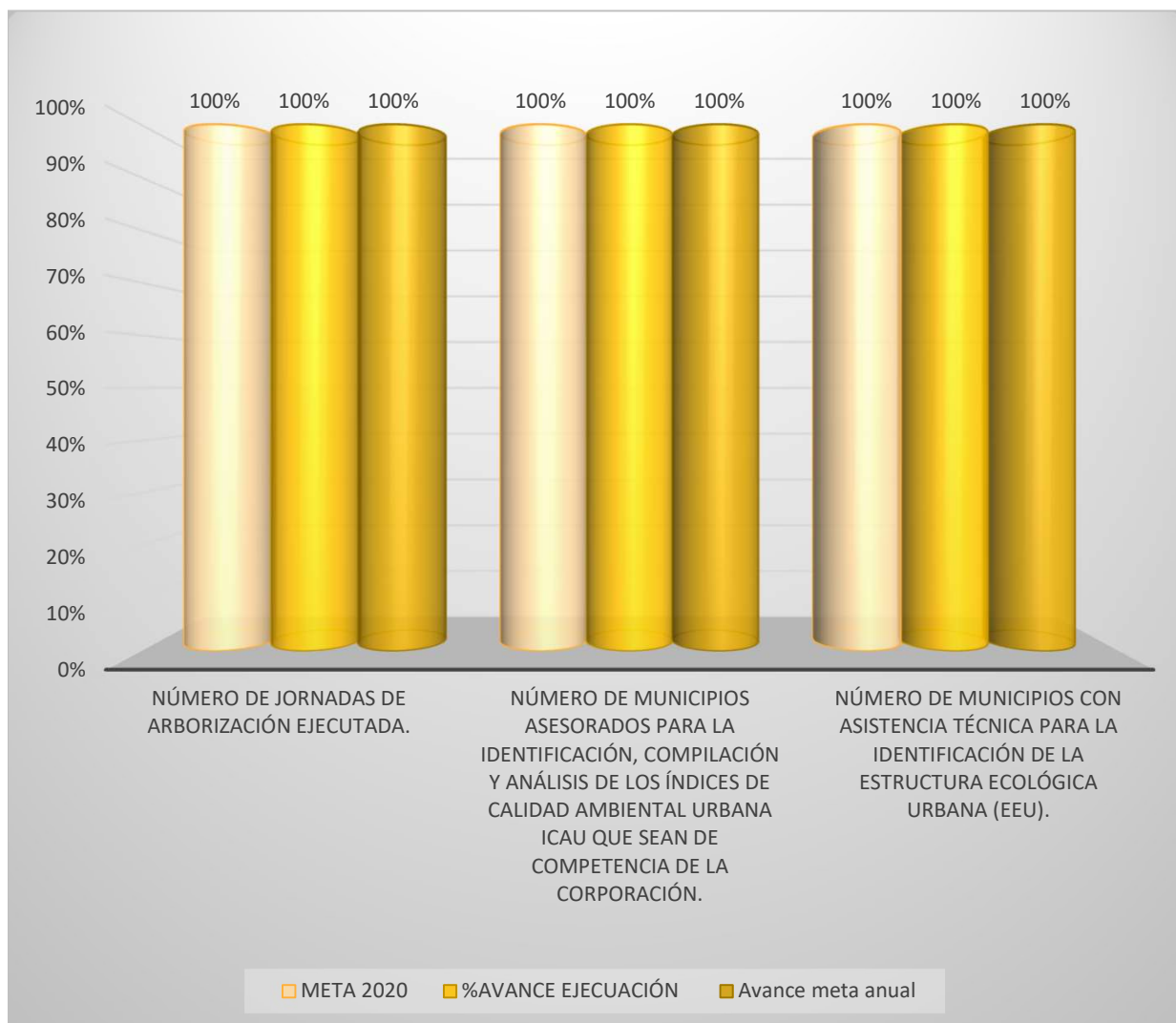
Proyecto 4.2. Gestión
Ambiental Sectorial





PROGRAMA 4: GESTION AMBIENTAL SECTORIAL Y URBANA

Proyecto 4.1 Gestión Ambiental Urbana



13 jornadas de arborización en 10 municipios de La Guajira. Meta 1

3 municipios (Riohacha, Maicao y Manaure) asesorados para la identificación, compilación y análisis de los Índices de Calidad Ambiental Urbana ICAU.

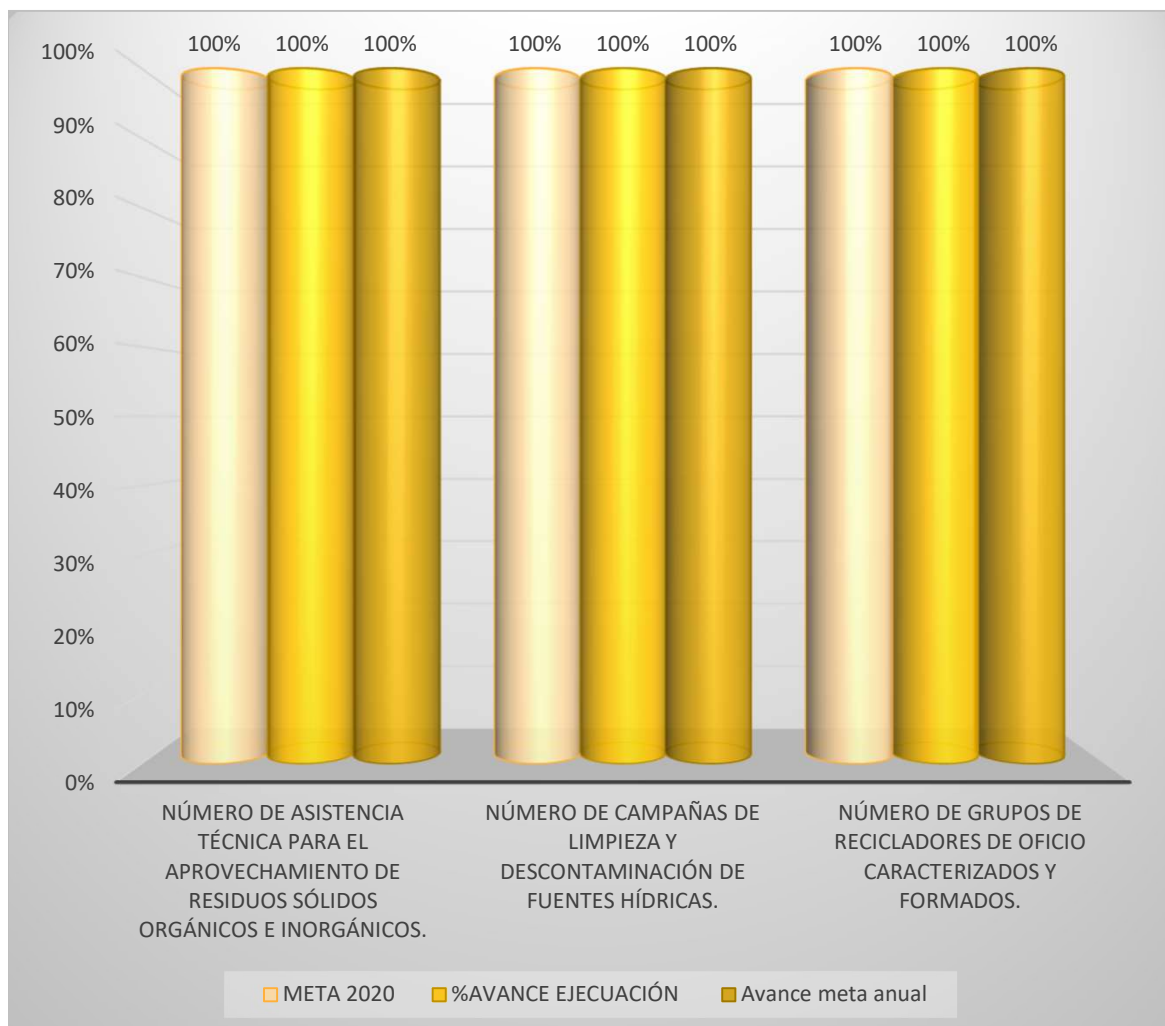
3 municipios (Uribe, Albania y El Molino) con asistencia técnica para la identificación de la Estructura Ecológica Urbana EEU





PROGRAMA 4: GESTION AMBIENTAL, SECTORIAL Y URBANA

Proyecto 4.1 Gestión Ambiental Urbana •



4 asistencias técnicas para el aprovechamiento de residuos sólidos orgánicos e inorgánicos (Majayura, Monguít, Riohacha, El Molino, Maicao)
Meta 2

5 campañas de limpieza y descontaminación de fuentes hídricas (Villa Fátima, Inst. Divina Pastora, Playas de Rcha, Limpieza Subacuática Rcha, Río Cañas) Meta 1

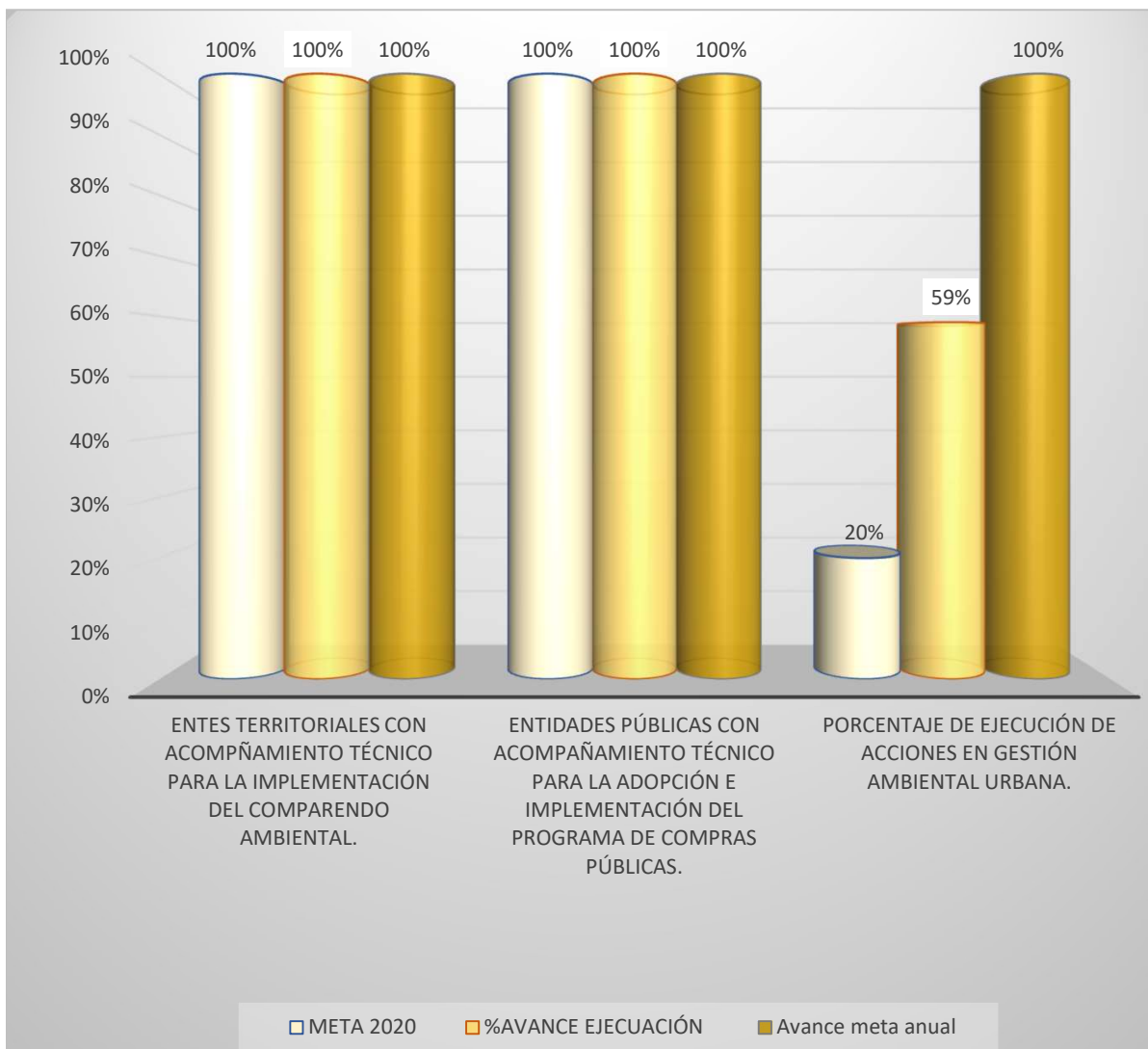
13 grupos de recicladores de oficio identificados, de los cuales 7 fueron caracterizados y 5 formados.
(El Molino, Monguít, Albania, San Juan del Cesar, Urumita, Uribia, Manaure, Maicao, Riohacha). Meta 3





PROGRAMA 4: GESTION AMBIENTAL, SECTORIAL Y URBANA

Proyecto 4.1 Gestión Ambiental Urbana.



4 entes territoriales (Maicao, el Molino, Uribia y Hato Nuevo), con acompañamiento técnico para la implementación del comparendo ambiental (meta 3)

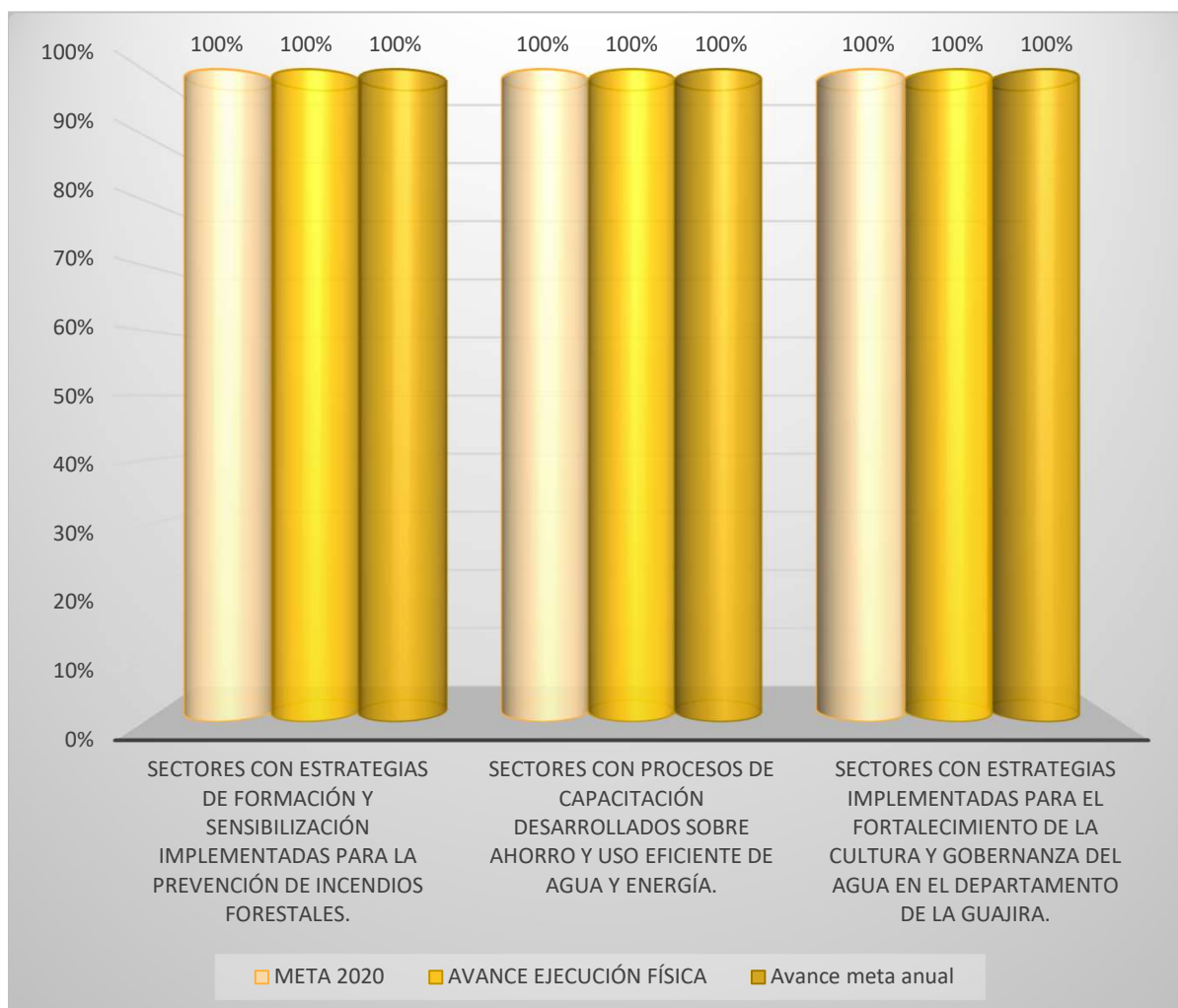
Desarrollo del seminario- taller compras públicas sostenibles, contó con la participación de 3 entidades públicas (Alcaldía municipal del Molino, alcaldía municipal de Maicao y Corpoguajira) (meta 2)





PROGRAMA 4: GESTION AMBIENTAL, SECTORIAL Y URBANA

Proyecto 4.2. Gestión Ambiental Sectorial.



Sector agroindustrial y turismo con estrategias de formación y sensibilización implementadas para la prevención de incendios forestales. 270 personas formadas. (meta 2)

Sector turismo con proceso de capacitación desarrollados sobre ahorro y uso eficiente de agua y energía, acompañamiento técnico a 80 prestadores de servicios turísticos (meta 1).

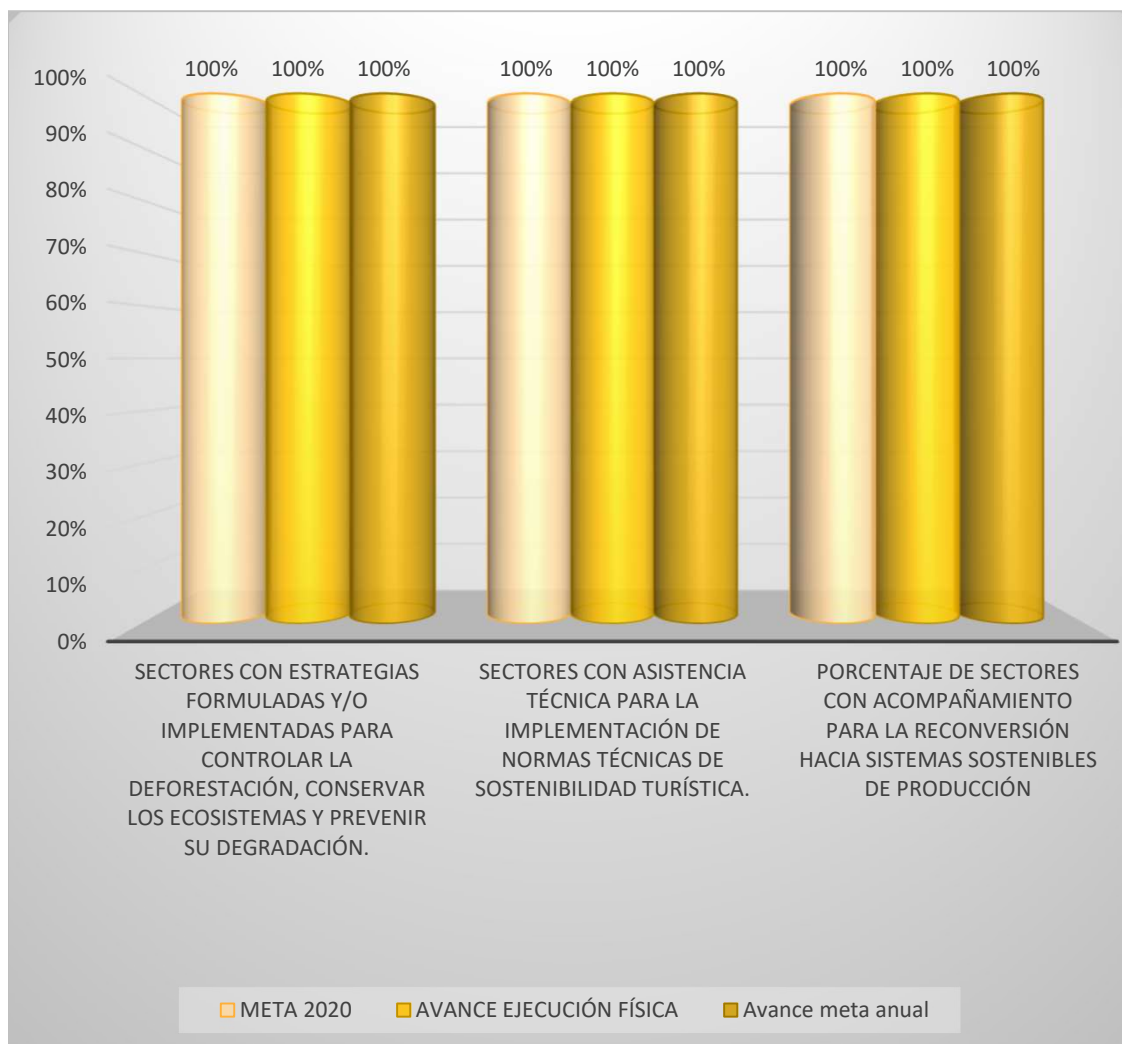
Sector agroindustrial con estrategia implementada. Estrategia de educación, participación y cultura ambiental, para la gobernanza y cultura del agua en el sector agroindustrial, en el departamento de la guajira.

Desarrollo de una jornada de capacitación, sobre gobernanza y cultura del agua. (meta 1)



PROGRAMA 4: GESTION AMBIENTAL, SECTORIAL Y URBANA

Proyecto 4.2. Gestión Ambiental Sectorial.



Sector agroindustrial con estrategia formulada para controlar la deforestación, conservar los ecosistemas y prevenir su degradación.

Sector con asistencia técnica para la implementación de las Normas Técnicas Sectoriales de Sostenibilidad Turística- NTS TS.
(80 prestadores de servicios turísticos asistidos técnicamente)





PROGRAMA 5: EDUCACION AMBIENTAL

Programa 5: Educación Ambiental

Proyecto 5.1. Cultura Ambiental

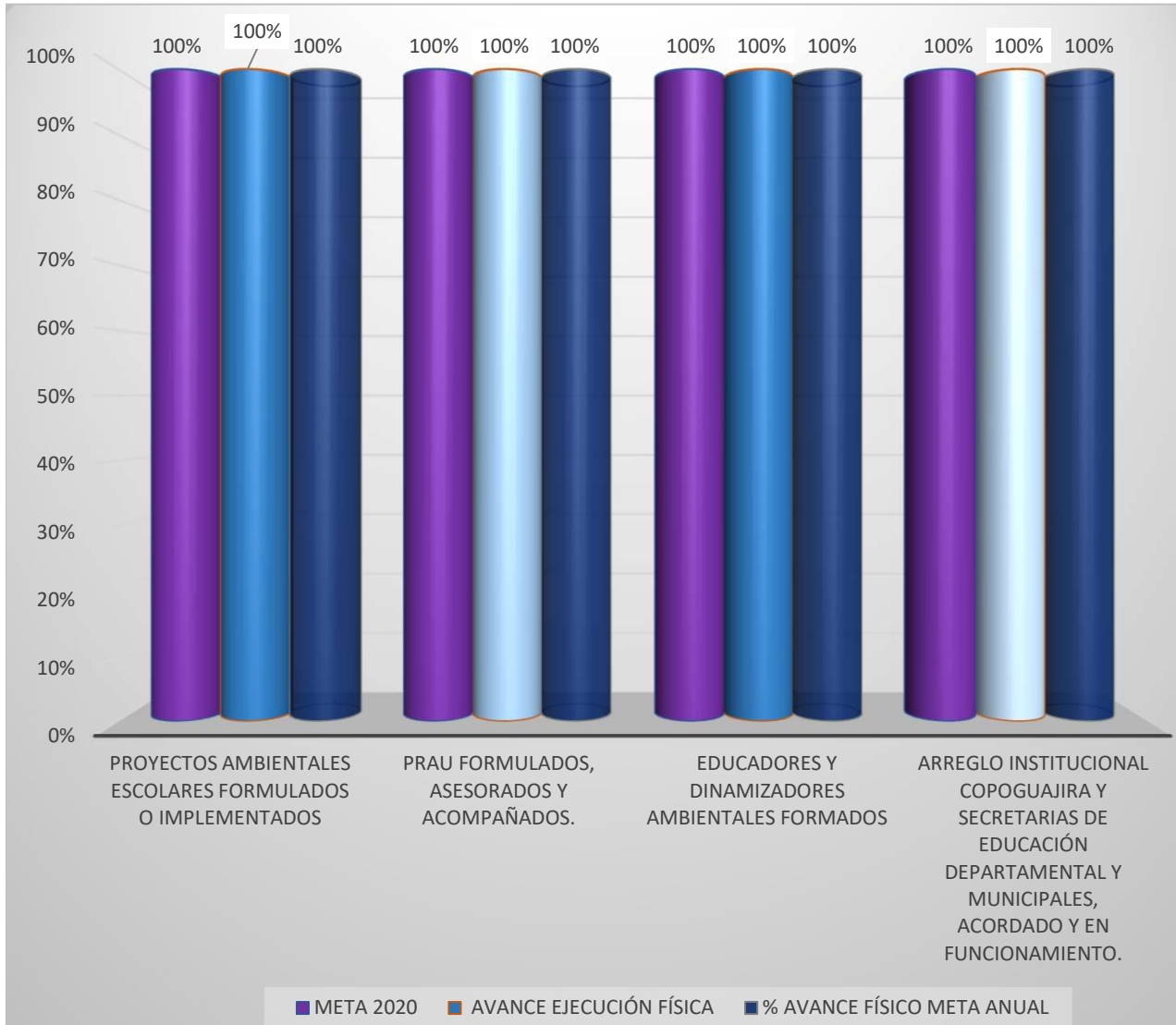
Proyecto 5.2. Participación Comunitaria





PROGRAMA 5: EDUCACION AMBIENTAL

Proyecto 5.1. Cultura Ambiental



Se creó una guía para la formulación de los PRAE, de acuerdo con los lineamientos del MADS.

Se han formulado 5 PRAE (2 Riohacha, Uribia, Manaure, Maicao)

Formulación de 2 PRAU, con la Universidad de La Guajira.

Se adoptó Guía para la formulación de los PRAU.

(Meta 1)

58 docentes formados sobre PRAE con enfoque etnoeducativo.

(Meta 30)

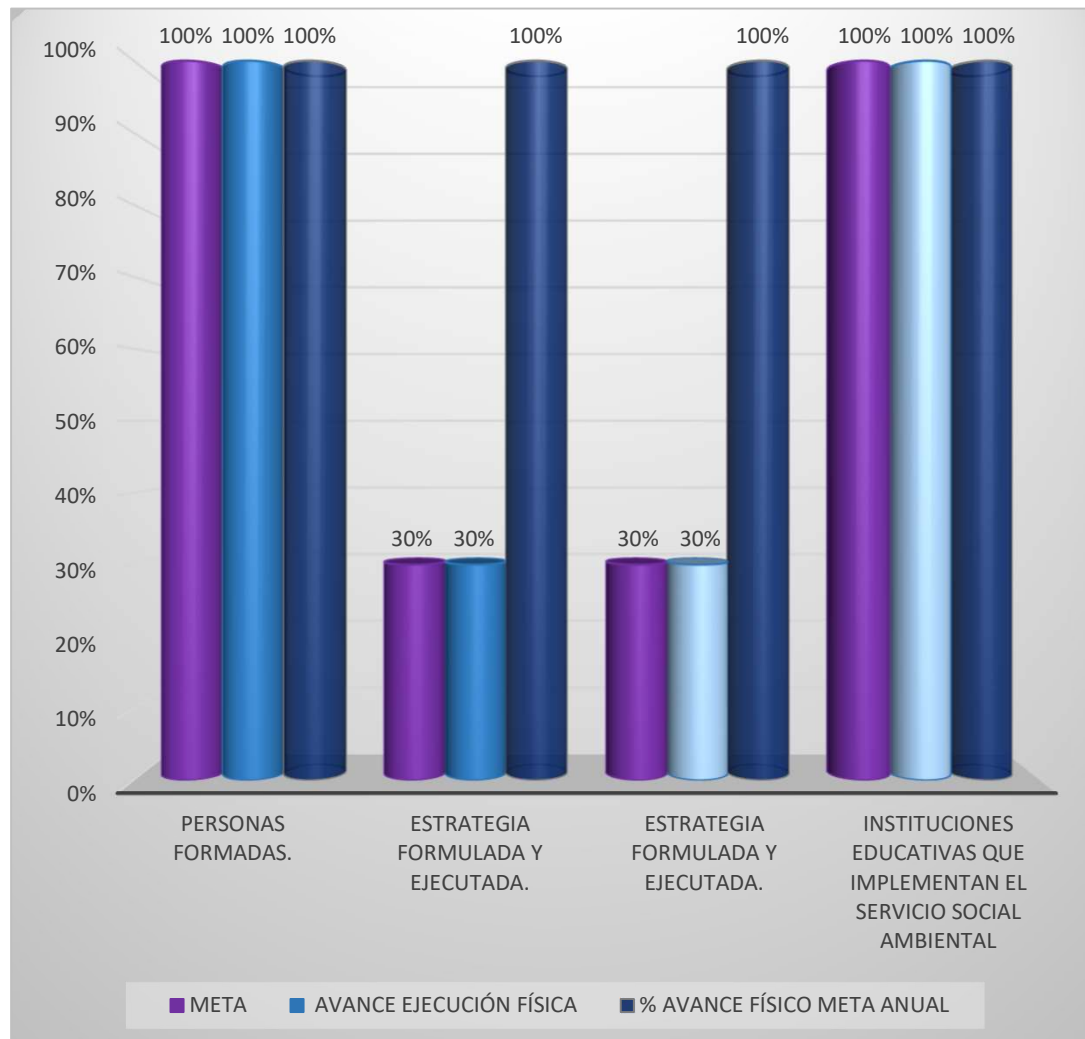
Acuerdo de voluntades entre la Asunción Temporal departamental de Educación y Corpoguajira que cubre los 15 municipios del departamento.





PROGRAMA 5: EDUCACION AMBIENTAL

Proyecto 5.1. Cultura Ambiental.



176 personas formadas sobre uso eficiente y ahorro del agua, economía circular y postconsumo, manejo adecuado de residuos sólidos en los hogares y “Jóvenes en Acción ante el Cambio Climático”. (Meta 30)

Formulación de estrategia de educación, formación y sensibilización para adaptación y mitigación del cambio climático.

Formulación de estrategia de educación ambiental en Entornos saludables a partir de los lineamientos del MADS.
Estrategia Nal Salud Ambiental

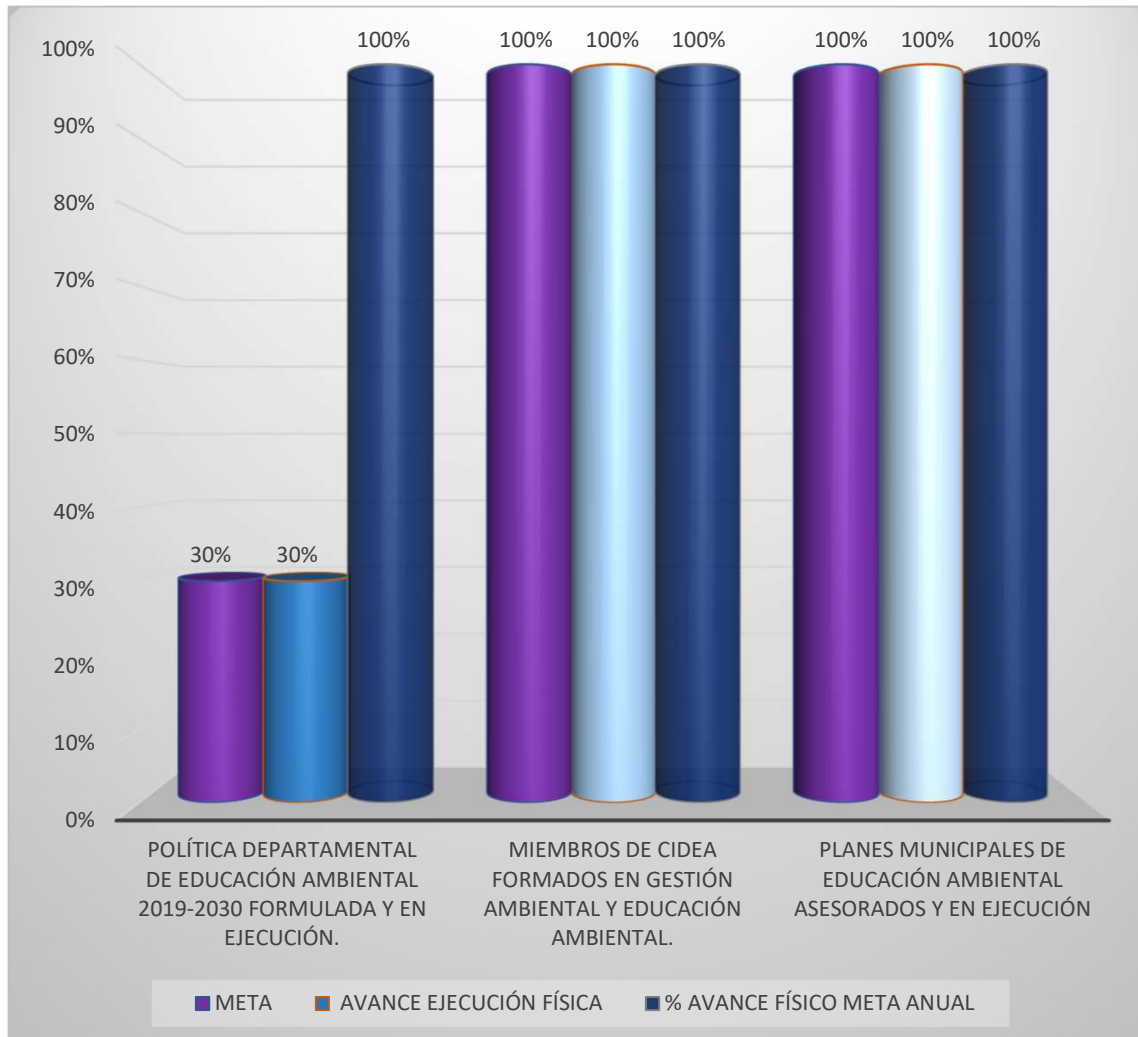
Se firmaron 2 acuerdos de voluntades para el desarrollo de actividades de servicio social obligatorio en dos IED de Dibulla (INETRAM) y Albania (San Rafael). (Meta 2).





PROGRAMA 5: EDUCACION AMBIENTAL

Proyecto 5.1. Cultura Ambiental.



“Política de Educación Ambiental del departamento de La Guajira 2019-2030, por una educación ambiental intercultural para la sostenibilidad ambiental del departamento de La Guajira”

Capacitación On line a miembros de CIDEA de Barrancas, Hato Nuevo, El Molino. Urumita, La Jagua del Pilar, sobre la identificación y caracterización del contexto municipal **(50)**

Capacitación a miembros del CIDEA municipal de Uribia, en el marco de la conformación y formalización del CIDEA municipal **(10)**

Capacitación a miembros del CIDEA sobre planes municipales de educación ambiental con apoyo del MADS **(53 personas)**.

(Meta 10)

Guía para el diagnóstico y fortalecimiento de los CIDEA municipales y para la formulación de los planes municipales de educación ambiental.

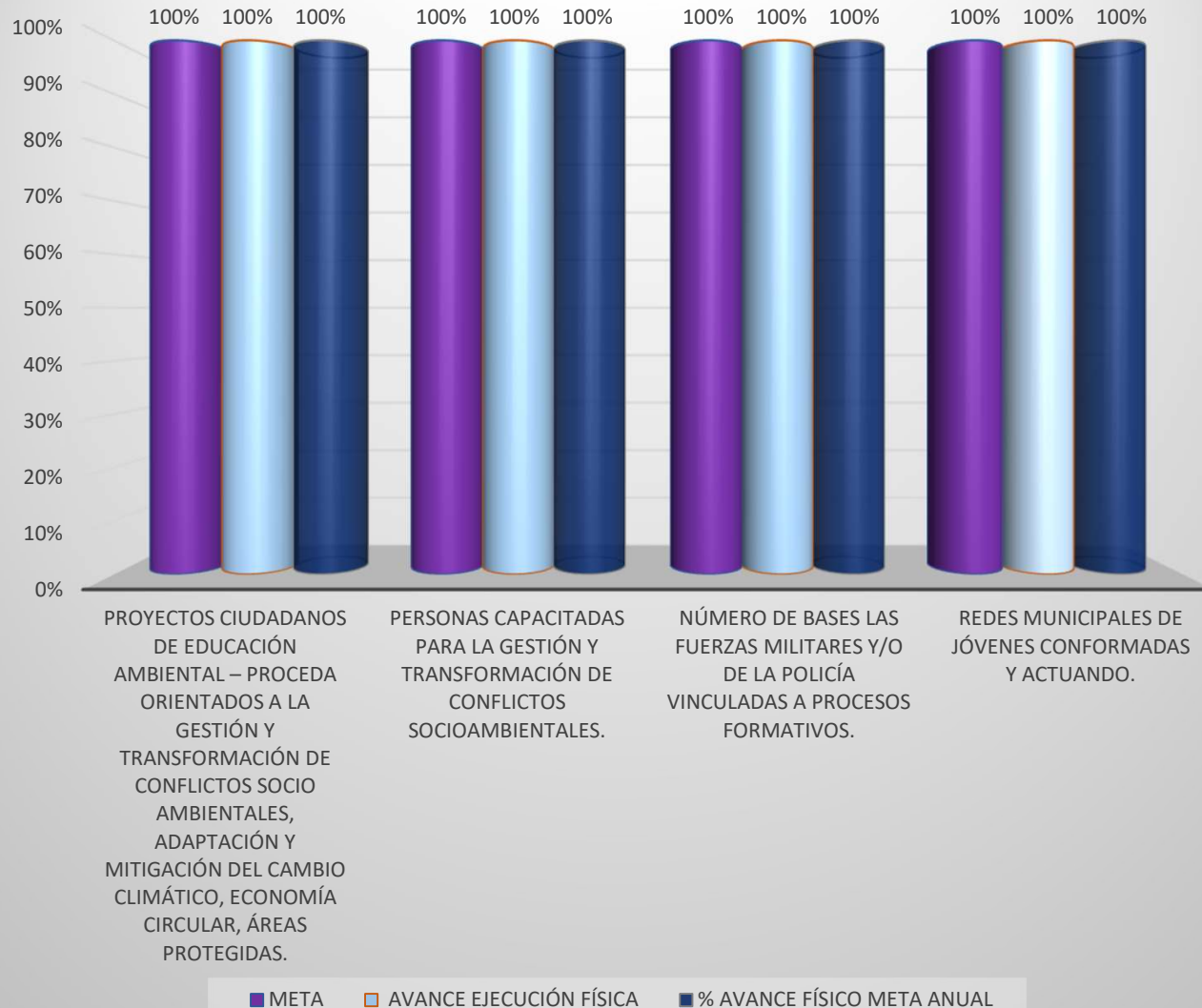
8 Planes Formulados. Formulados los planes municipales de educación ambiental de Riohacha, Maicao, Manaure, Hatonuevo, Barrancas, Villanueva, Fonseca, y departamental. **(Meta 8)**





PROGRAMA 5: EDUCACION AMBIENTAL

Proyecto 5.2. Participación Comunitaria.



Se cuenta con una guía para la formulación y seguimiento de los PROCEDA. Se han formulado 4 PROCEDA. (Fundeban, Dibulla, Camarones, Riohacha. (Meta 4)

Dos jornadas de capacitación en Dibulla, logrando sensibilizar a (52) personas. (Meta 20)

Asistencia técnica al Batallón de Artillería y Defensa Antiaérea. (Albania)
 Capacitación para cumplimiento de asistencia técnica a la fuerza pública al Batallón Cartagena en Riohacha. Capacitación para cumplimiento de asistencia técnica a la fuerza pública al Batallón Rondón en Distracción. (Meta 3)

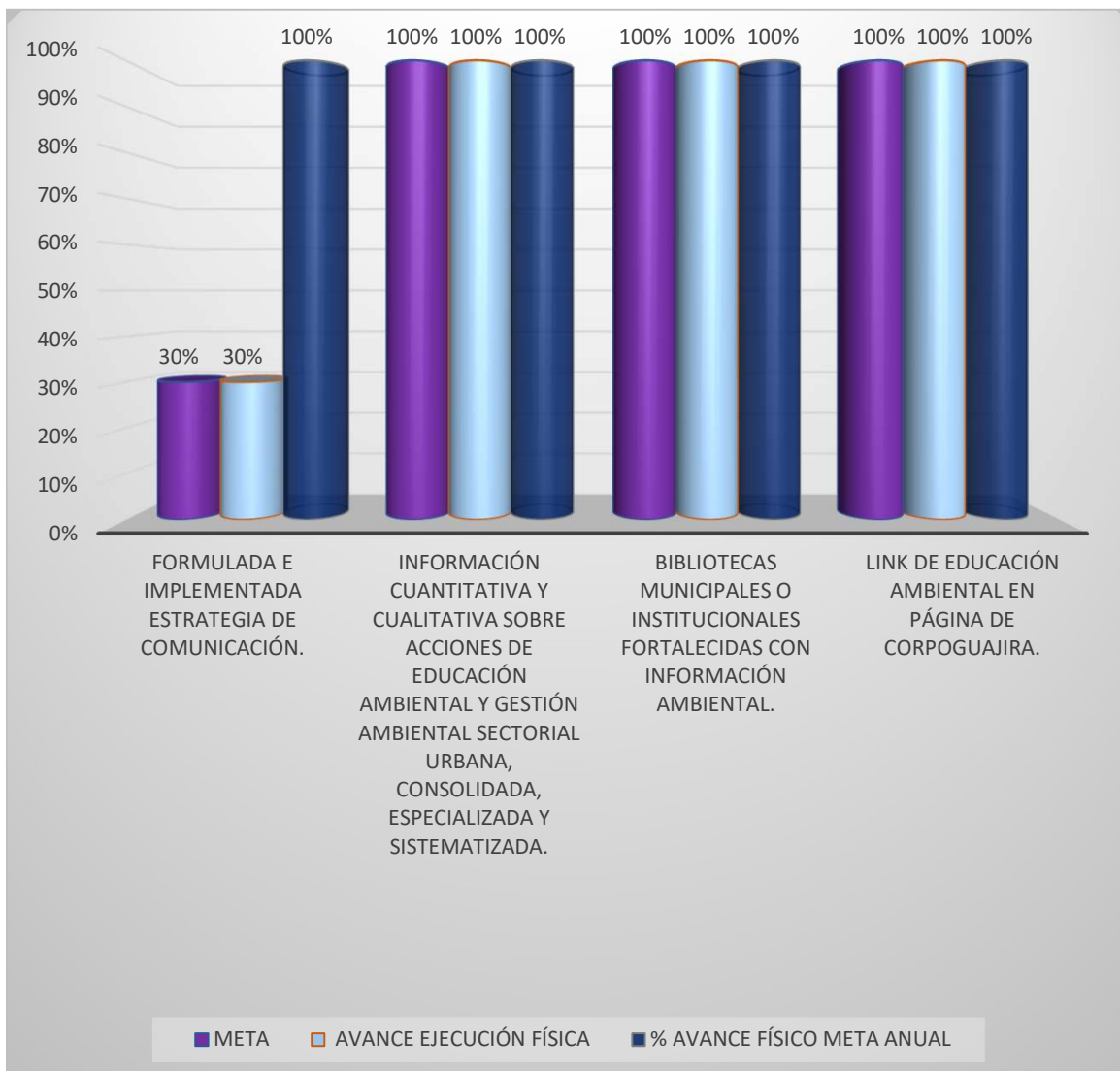
La red de Jóvenes ha adelantado acciones de educación ambiental virtual, destinadas a la población joven del departamento en temáticas de residuos sólidos y Ecología. (Meta 3)





PROGRAMA 5: EDUCACION AMBIENTAL

Proyecto 5.2. Participación Comunitaria.



Estrategia de comunicación formulada, consiste en una propuesta de educomunicaciones para llegar a diferentes grupos de interés por diversos medios, en temáticas y problemáticas ambientales y EA.

Bases de datos excel: Proceda, Prae y Cidea 2015-2020. Base de datos instituciones educativas.

Aplicativo excel para informes mensuales del área para seguimiento

Base de datos con PQRSD para seguimiento de las mismas. **(Meta 1).**

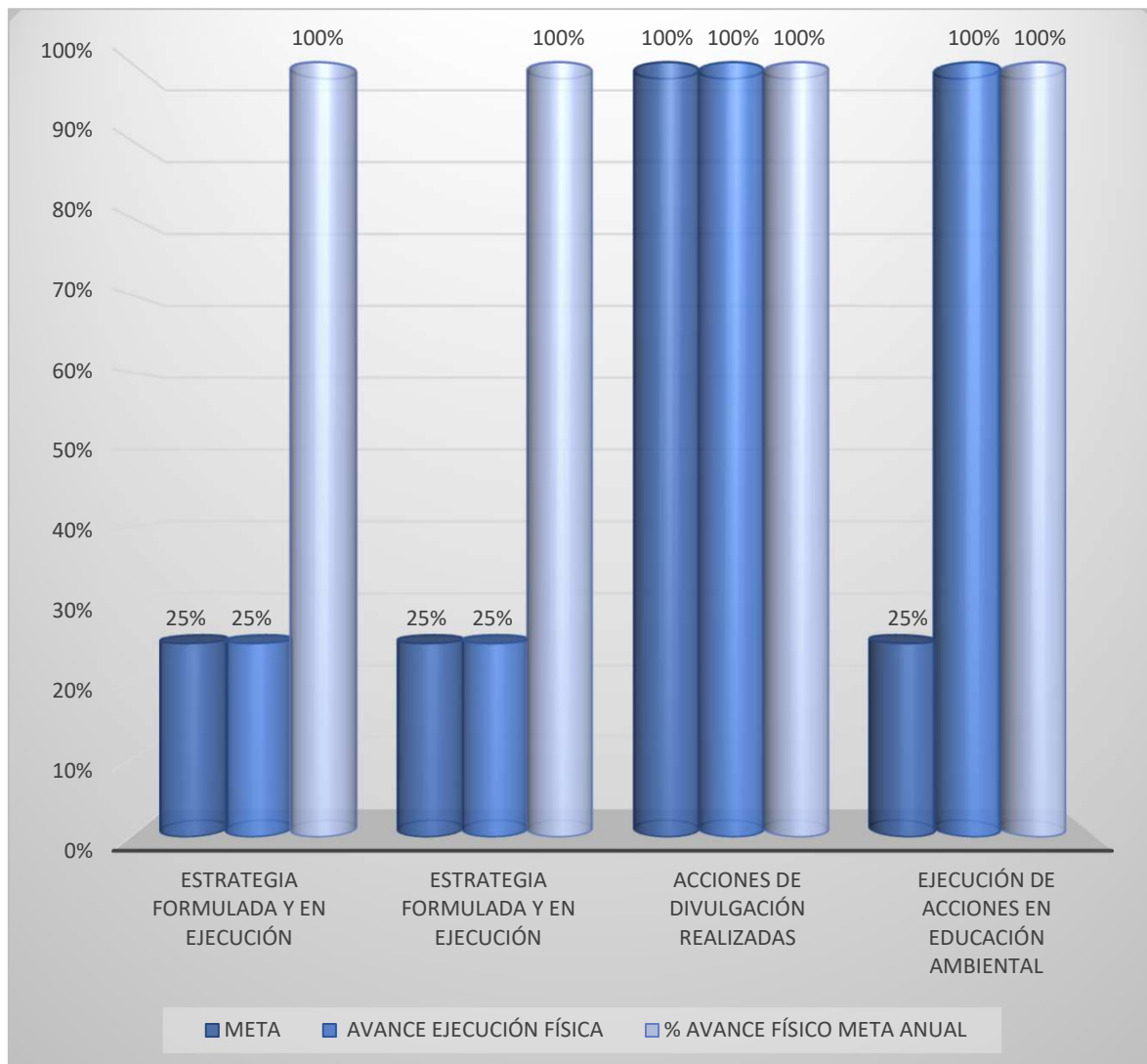
Con apoyo de la alcaldía municipal de Maicao, dotación con material bibliográfico ambiental al espacio generado dentro de la Comunidad de la Vereda Monte Lara.

Link creado y utilizado para la divulgación de información ambiental y de educación ambiental por medio de herramienta Virtual Pro.



PROGRAMA 5: EDUCACION AMBIENTAL

Proyecto 5.2. Participación Comunitaria.



Estrategia de Educación Ambiental diferencial etaria y de género para el departamento de La Guajira formulada y articulada con la política de educación departamental.

Se formuló una estrategia para la incorporación de un enfoque etnoeducativo en los procesos de educación ambiental

Conferencia On line sobre áreas protegidas en el departamento de La Guajira: su naturaleza, ubicación e importancia para el departamento, dirigida en especial a estudiantes de la Universidad de La Guajira, y jóvenes. (Meta 1)





Jornada de limpieza en áreas circundantes del río Cañas en Mingueo, como acción adelantada en el proceso del diseño y formulación de un PROCEDA en Mingueo - Dibulla con participación de Puerto Brisa, Concesión de Carretera, Gecelca, la comunidad y el CIDEA municipal.





PROGRAMA 5: EDUCACION AMBIENTAL



Actividades de gestión y articulación con la fuerza pública en marco de la Burbuja ambiental.





PROGRAMA 5: EDUCACION AMBIENTAL



Asambleas de la Red Jóvenes de ambiente, nodos Albania, Maicao y Riohacha.





PROGRAMA 6: AUTORIDAD AMBIENTAL

Programa 6: Autoridad Ambiental

Proyecto 6.1. Evaluación, Seguimiento,
Monitoreo y Control de la Calidad de los
Recursos Naturales y la Biodiversidad

Proyecto 6.2 Calidad del Aire

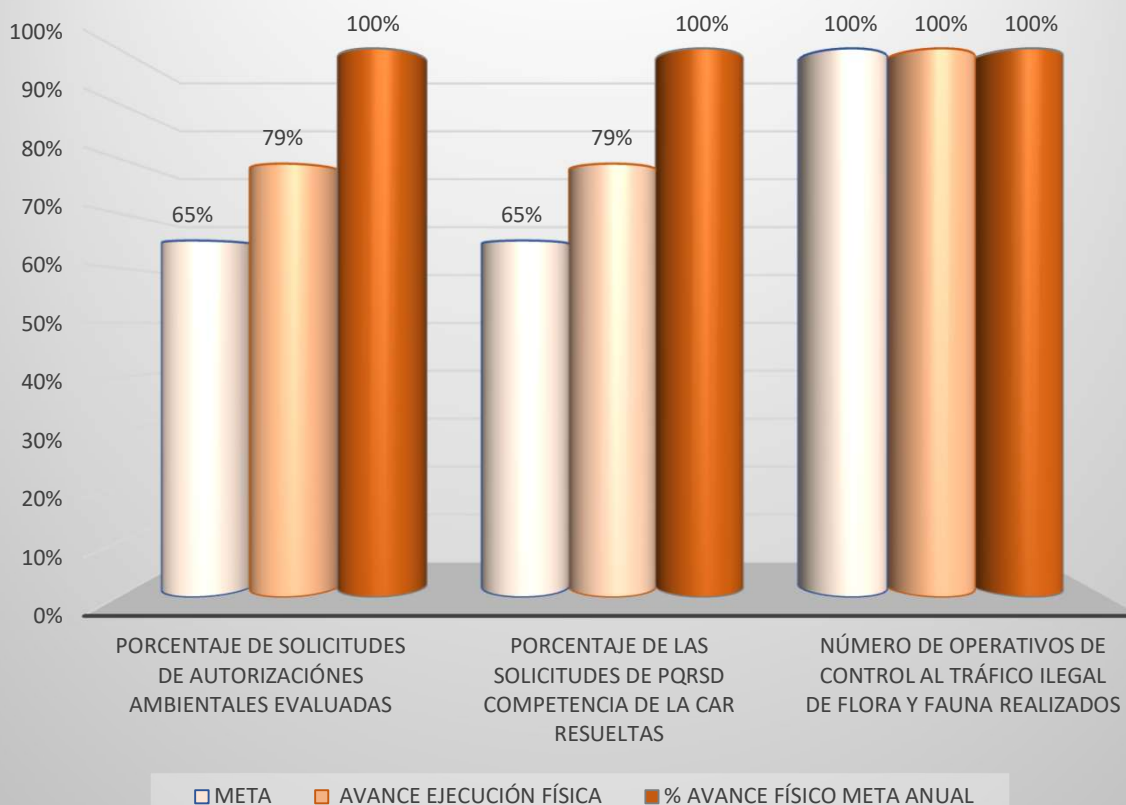




PROGRAMA 6: AUTORIDAD AMBIENTAL

PROYECTO 6.1. EVALUACIÓN, SEGUIMIENTO, MONITOREO Y CONTROL DE LA CALIDAD DE LOS RECURSOS NATURALES Y LA BIODIVERSIDAD.

Realizar la Evaluación, el Control y el Monitoreo ambiental de los recursos naturales en el departamento de La Guajira



184 solicitudes de Autorizaciones ambientales y se atendieron 146, para un 79,3%

Se recibieron 156 solicitudes de PQRSD y se atendieron 124, para un 79,5% de las solicitudes atendidas.

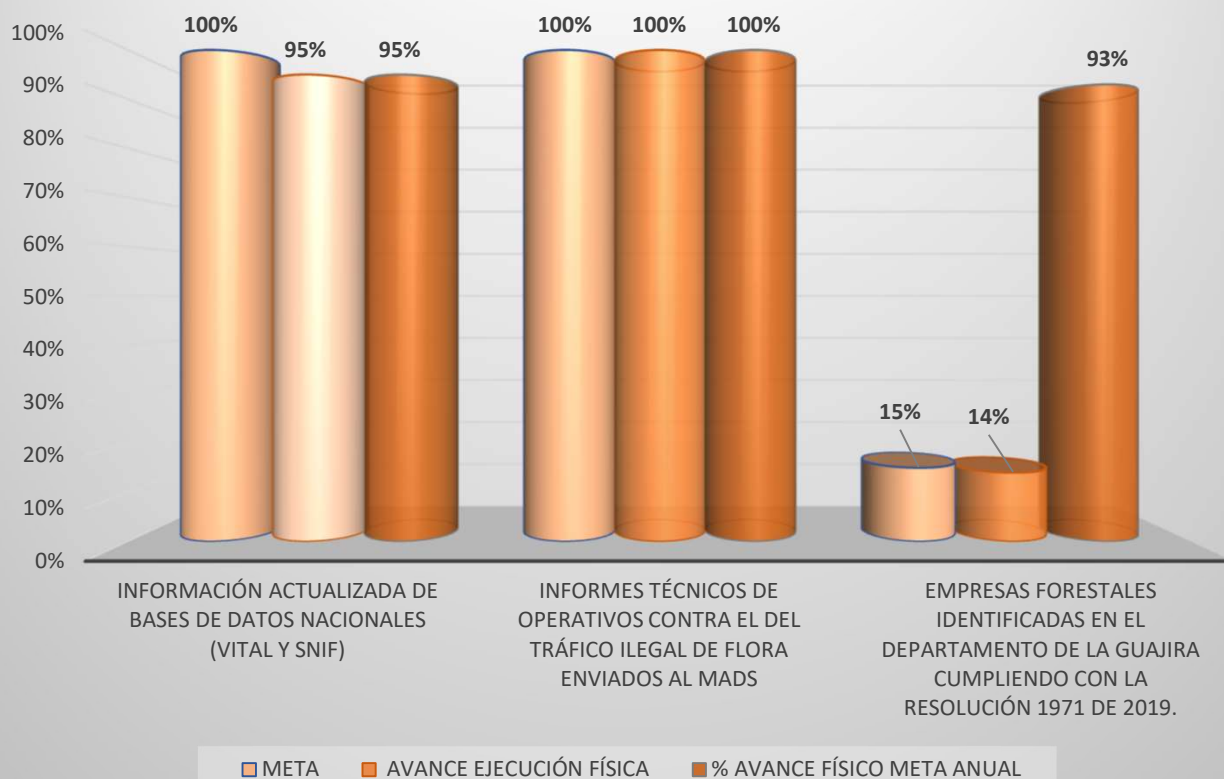
Se realizaron 208 operativos contra el tráfico ilegal de flora y fauna. El municipio donde se realizó el mayor número de operativos durante el año 2020 fue el Distrito de Riohacha con 132.



PROGRAMA 6: AUTORIDAD AMBIENTAL

PROYECTO 6.1. EVALUACIÓN, SEGUIMIENTO, MONITOREO Y CONTROL DE LA CALIDAD DE LOS RECURSOS NATURALES Y LA BIODIVERSIDAD.

Consolidar la gobernanza forestal en el departamento de La Guajira durante el periodo 2020-2023.



Se ha realizado el cargue de la Información de Bases de Datos Nacionales (VITAL y SNIF), esta se encuentra actualizada al 95% hasta el mes de diciembre de 2020.

Falta reporte decomiso – Permiso Aprov. Forestal

Se han realizado con el apoyo de la Policía Nacional y el Ejército Nacional, 16 incautaciones de productos forestales. (Meta 3)

Se cuenta con 80 registros, un avance del 14%.

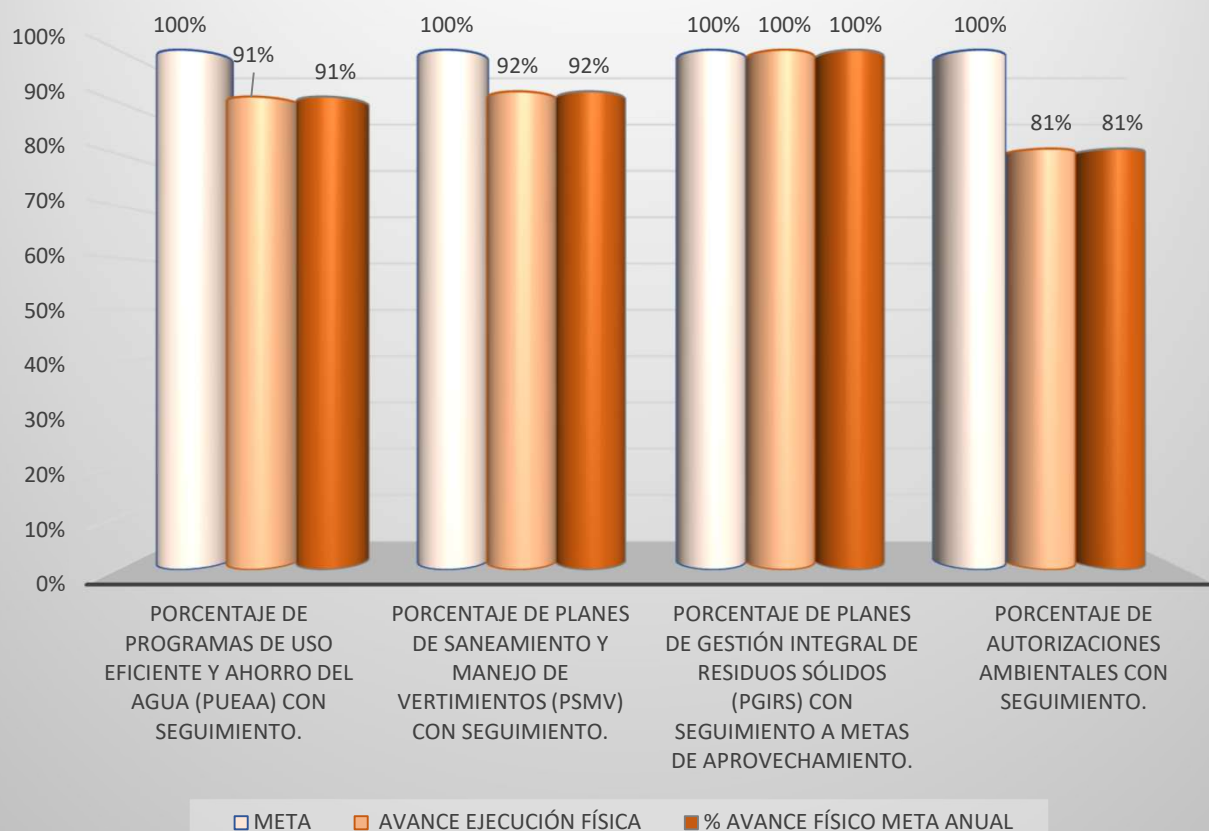




PROGRAMA 6: AUTORIDAD AMBIENTAL

PROYECTO 6.1. EVALUACIÓN, SEGUIMIENTO, MONITOREO Y CONTROL DE LA CALIDAD DE LOS RECURSOS NATURALES Y LA BIODIVERSIDAD.

Realizar seguimiento Ambiental a licencias, permisos y autorizaciones otorgadas por CORPOGUAJIRA.



En este seguimiento (PUEAA), se logró un avance del 91%; correspondiente a 10 programas de 11 vigentes. Paro Cerrejón

En el desarrollo de la actividad de seguimiento a Planes de Saneamiento y Manejo de Vertimientos, se ha realizado seguimiento a doce (12) Planes de trece (13) vigentes

Se ha realizado seguimiento ambiental a los quince Planes de Gestión Integral correspondiente a los municipios del departamento de La Guajira, logrando la meta propuesta del 100%.

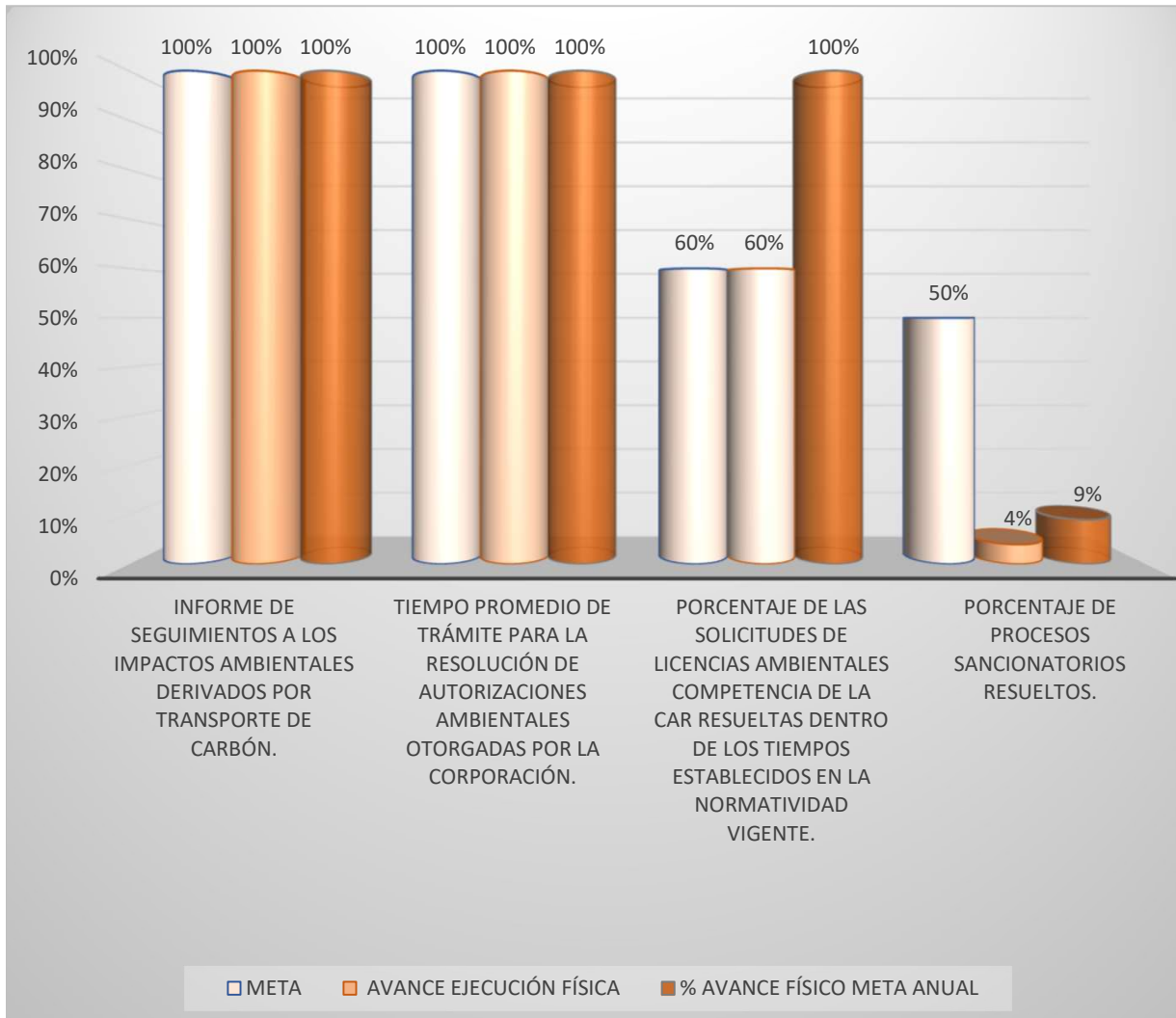
Se logró 232 autorizaciones con el seguimiento ambiental de 286 autorizaciones ambientales priorizadas.





PROGRAMA 6: AUTORIDAD AMBIENTAL

PROYECTO 6.1. EVALUACIÓN, SEGUIMIENTO, MONITOREO Y CONTROL DE LA CALIDAD DE LOS RECURSOS NATURALES Y LA BIODIVERSIDAD.



Se realizó un informe de seguimiento a los impactos ambientales derivados del transporte del carbón. (Meta 1)

El tiempo promedio para el trámite de Licencias, Permisos y Autorizaciones Ambientales, es de 89 días. (Meta 90 d)

De 600 Procesos sancionatorios, se han resuelto 26 procesos.





PROGRAMA 6: AUTORIDAD AMBIENTAL



SEGUIMIENTO AMBIENTAL A CONCESIÓN DE AGUA SUPERFICIAL DEL DISTRITO DE RIOHACHA.





PROGRAMA 6: AUTORIDAD AMBIENTAL



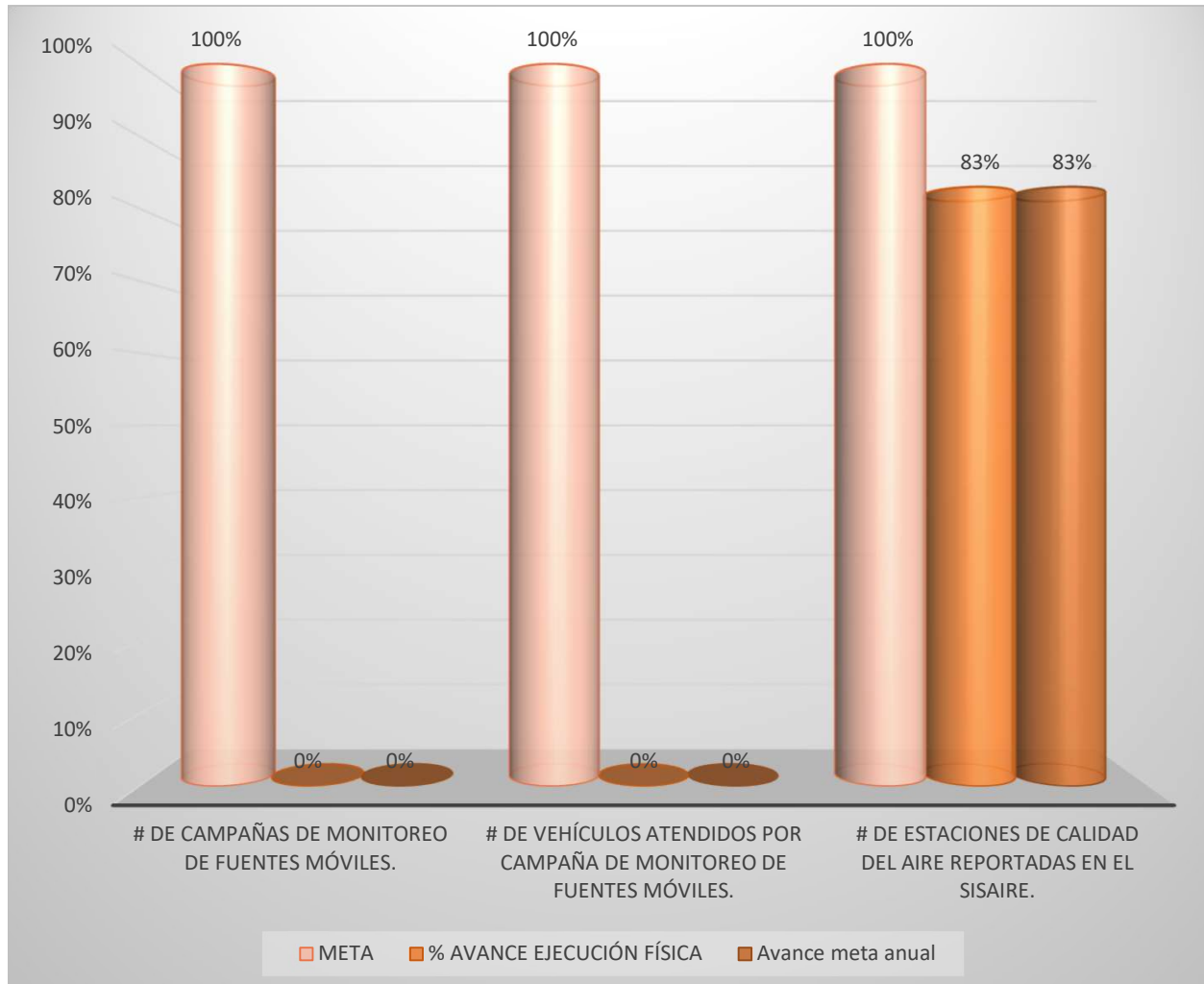
***SEGUIMIENTO A CONCESIÓN DE AGUAS SUPERFICIALES Y
SUBTERRÁNEAS EN BANANERAS.***





PROGRAMA 6: AUTORIDAD AMBIENTAL

Proyecto 6.2. Calidad del Aire



10 Estaciones de calidad del aire reportadas en el SISAIRE. (Meta 12)





MUCHAS
GRACIAS

