

# INFORME DE LA EJECUCIÓN DE ACTIVIDADES DEL PLAN DE ACCIÓN 2020-2023



31 DE DICIEMBRE DE 2020

**CORPORACIÓN AUTÓNOMA REGIONAL DE LA GUAJIRA**



*La Sostenibilidad Ambiental,  
un Compromiso de Todos*

**ASAMBLEA CORPORATIVA**

**NEMESIO RAÚL ROYS GARZÓN**  
Gobernador Departamento La Guajira.

**JOSÉ RAMIRO BERMÚDEZ COTES**  
Alcalde Distrital Riohacha

**NÉSTOR ALFONSO SÁENZ GONZÁLEZ**  
Alcalde Municipal Albania

**IVÁN MAURICIO DE JESÚS SOTO BALAN**  
Alcalde Municipal Barrancas

**MARLON AMAYA MEJÍA**  
Alcalde Municipal Dibulla

**YESID JOSÉ PERALTA SUAREZ**  
Alcalde Municipal Distracción

**JUAN PABLO VEGA ESCOBAR**  
Alcalde Municipal El Molino

**HAMILTON RAÚL GARCÍA PEÑARANDA**  
Alcalde Municipal Fonseca

**LUIS ARTURO PALMEZANO RIVERO**  
Alcalde Municipal Hatonuevo

**WALDIN SOTO DURAN**  
Alcalde Municipal La Jagua del Pilar

**MOHAMAD JAAFAR DASUKI HAJJ**  
Alcalde Municipal Maicao.

**JUAN JOSÉ ROBLES JULIO**  
Alcalde Municipal Manaure

**ÁLVARO JOSÉ DÍAZ GUERRA**  
Alcalde Municipal San Juan del Cesar

**BONIFACIO HENRÍQUEZ PALMAR**  
Alcalde Municipal Uribia

**URIEL GUERRA MOLINA**  
Alcalde Municipal Urumita

**CARLOS ALBERTO BARROS MATTOS**  
Alcalde Municipal Villanueva



## **INFORME DE AVANCE A LA EJECUCIÓN DEL PLAN DE ACCIÓN 2020 - 2023**

---

### **CONSEJO DIRECTIVO**

**NEMESIO RAÚL ROYS GARZÓN**  
Gobernador departamento de La Guajira

**HERNÁN JARAMILLO PINTO**  
Representante del Presidente de la República

**LUIS FERNANDO OSPINA REYES**  
Representante del Ministro de Ambiente y Desarrollo Sostenible

**ÁLVARO JOSÉ DÍAZ GUERRA**  
Alcalde Municipal San Juan del Cesar

**CARLOS ALBERTO BARROS MATTOS**  
Alcalde Municipal Villanueva

**MARLON AMAYA MEJÍA**  
Alcalde Municipal Dibulla

**MOHAMAD JAAFAR DASUKI HAJJ**  
Alcalde Municipal Maicao.

**ILDEMARO VEGA IBARRA**  
Representante Entidades sin Ánimo de Lucro.

**HAROLD MINDIOLA PÁEZ**  
Representante Entidades sin Ánimo de Lucro.

**HAROLD PAVAJEAU OVALLE**  
Representante del Sector Privado

**DALMER FUENTES MINDIOLA**  
Representante del Sector Privado

**ZOILA BRITO INCIARTE**  
Representante Comunidades Indígenas

**Representante Comunidades Negras**



## INFORME DE AVANCE A LA EJECUCIÓN DEL PLAN DE ACCIÓN 2020 - 2023

---

### DIRECTIVOS

**SAMUEL SANTANDER LANA O ROBLES**  
Director General

**ESTELA MARÍA FREILE LOPESIERRA**  
Director Territorial del Sur

**FANNY ESTHER MEJÍA RAMÍREZ**  
Subdirectora de Autoridad Ambiental

**JULIO RAÚL VEGA RAMÍREZ**  
Subdirector de Gestión Ambiental

**MÓNICA MARÍA LÓPEZ DANGOND**  
Secretario General

### ASESORES

**FARE JOSÉ ROMERO PELÁEZ**  
Jefe Oficina Asesora de Planeación

**ARMANDO NICOLÁS PABÓN GÓMEZ**  
Jefe Oficina Asesora Jurídica

**MARÍA JOSÉ BRUGÉS GONZÁLEZ**  
Jefa de Oficina de Control Interno

**DAVIANIS PAULINA ACOSTA ÁVILA**  
Asesora de Comunicaciones

**YELDIS ZUGEITH CELEDÓN VILLA**  
Asesora de Dirección



## **INFORME DE AVANCE A LA EJECUCIÓN DEL PLAN DE ACCIÓN 2020 - 2023**

---

### **COORDINADORES DE GRUPO**

**JULIO SEGUNDO CÚRVELO REDONDO**  
Coordinador Grupo Administración Integral de Recurso Hídrico

**JAIKER GÓMEZ SIERRA**  
Coordinador Laboratorio Ambiental

**YURI PAULÍN HURTADO GARCÍA**  
Coordinadora Grupo Ecosistemas, Y Biodiversidad

**ELIUMAT MAZA SAMPER**  
Coordinador Grupo Educación Ambiental

**MARÍA DEL ROSARIO GUZMÁN VIVAS**  
Coordinadora Grupo Ecosistemas Marino Costero

**FERNANDO PRIETO VARGAS**  
Coordinador Grupo Evaluación, Control y Monitoreo Ambiental

**CARLOS GUSTAVO LÓPEZ ÁVILA**  
Coordinador Grupo Seguimiento Ambiental

**JELKIN JAIR BARROS REDONDO**  
Coordinador Grupo Licenciamiento Ambiental

**YOVANY DELGADO MORENO**  
Coordinador Grupo Ordenamiento Ambiental y Territorial

**CRISTIAN ANDRÉS ROYS BRITO**  
Coordinador Grupo Gestión Financiera

**FABIÁN JAVIER MOLINA MARTÍNEZ**  
Coordinador Grupo Talento Humano

### **GRUPO DE APOYO**

**PAOLA MARGARITA SANGUINO DUQUE**

## TABLA DE CONTENIDO

<b>PROGRAMA 1: ORDENAMIENTO AMBIENTAL TERRITORIAL.</b>	<b>1</b>
PROYECTO 1.1. PLANIFICACIÓN, ORDENAMIENTO E INFORMACIÓN AMBIENTAL TERRITORIAL.	1
PROYECTO 1.2. GESTIÓN DEL RIESGO Y ADAPTACIÓN AL CAMBIO CLIMÁTICO.	8
PROYECTO 1.3. BANCO DE PROYECTOS	27
<b>PROGRAMA 2: GESTIÓN INTEGRAL DEL RECURSO HÍDRICO.</b>	<b>31</b>
PROYECTO 2.1. ADMINISTRACIÓN DE LA OFERTA Y DEMANDA DEL RECURSO HÍDRICO (SUPERFICIALES Y SUBTERRÁNEAS).	31
PROYECTO 2.2. MONITOREO DE LA CALIDAD DEL RECURSO HÍDRICO.	38
<b>PROGRAMA 3: BOSQUES, BIODIVERSIDAD Y SERVICIOS ECOSISTÉMICOS.</b>	<b>47</b>
PROYECTO 3.1. ECOSISTEMAS ESTRATÉGICOS CONTINENTALES.	48
PROYECTO 3.2. ECOSISTEMAS ESTRATÉGICOS MARINOS COSTEROS.	51
PROYECTO 3.3. PROTECCIÓN Y CONSERVACIÓN DE LA BIODIVERSIDAD.	61
PROYECTO 3.4. NEGOCIOS VERDES Y SOSTENIBLES.	71
<b>PROGRAMA 4: GESTIÓN AMBIENTAL SECTORIAL Y URBANA.</b>	<b>76</b>
PROYECTO 4.1. GESTIÓN AMBIENTAL URBANA.	76
PROYECTO 4.2. GESTIÓN AMBIENTAL SECTORIAL.	85
<b>PROGRAMA 5: EDUCACIÓN AMBIENTAL.</b>	<b>93</b>
PROYECTO 5.1. CULTURA AMBIENTAL.	93
PROYECTO 5.2. PARTICIPACIÓN COMUNITARIA.	102
<b>PROGRAMA 6: AUTORIDAD AMBIENTAL.</b>	<b>113</b>
PROYECTO 6.1. EVALUACIÓN, SEGUIMIENTO, MONITOREO Y CONTROL DE LA CALIDAD DE LOS RECURSOS NATURALES Y LA BIODIVERSIDAD.	113
PROYECTO 6.2. CALIDAD DEL AIRE.	130





## INFORME DE AVANCE A LA EJECUCIÓN DEL PLAN DE ACCIÓN 2020 - 2023

<b>PROGRAMA 7: MODERNIZACIÓN Y FORTALECIMIENTO INSTITUCIONAL.</b>	<b>133</b>
<b>PROYECTO 7.1. EXCELENCIA PÚBLICA Y BUEN GOBIERNO.</b>	<b>133</b>
<b>INFORME DE EJECUCIÓN PRESUPUESTAL.</b>	<b>162</b>

**LISTA DE IMÁGENES**

IMAGEN 1. Salida grafica como aporte a proyectos formulados por la Corporación. ....	5
IMAGEN 2. Concepto Laguna Salada.....	6
IMAGEN 3. Evidencias cargue de la Información de SIRH. ....	7
IMAGEN 4. Listado de asistencia a Capacitación. ....	9
IMAGEN 5. Listado de asistencia a Capacitación. ....	10
IMAGEN 6. Capacitación en cambio climático a grupo de jóvenes de ambiente de La Guajira. ....	12
IMAGEN 7. Taller acercamiento sector Privado en la región a las Finanzas Climáticas, con el DNP.....	12
IMAGEN 8. Taller municipio de Manaure.....	13
IMAGEN 9. Taller municipio de La Jagua.....	13
IMAGEN 10. Taller Uribia.....	15
IMAGEN 11. Taller municipio de Maicao. ....	15
IMAGEN 12. Taller de Actualización de la Contribución Nacionalmente Determinada.....	16
IMAGEN 13. Taller de Actualización de la Contribución Nacionalmente Determinada.....	17
IMAGEN 14. Taller de prevención de incendios forestales.....	18
IMAGEN 15. CMGRD Riohacha.....	19
IMAGEN 16. CMGRD Manaure.....	19
IMAGEN 17. Capacitaciones virtuales con el IDEAM y la UNGRD. ....	20
IMAGEN 18. CMGRD Maicao.....	20
IMAGEN 19. CMGRD Riohacha.....	21
IMAGEN 20. CMGRD Uribia.....	21
IMAGEN 21. CMGRD Manaure.....	22
IMAGEN 22. Taller prevención de incendios 2021 con el IDEAM.....	22
IMAGEN 23. Talleres incendios forestales área rural de Riohacha, diciembre 2020.....	23
IMAGEN 24. Asistencia técnica y seguimiento en la inclusión de la gestión del riesgo en los planes de ordenamiento del territorio.....	24
IMAGEN 25. Salida gráfica medidas de mitigación cambio climático Hatonuevo.....	26
IMAGEN 26. Construcción obras de protección Río Cargabarros en el Municipio de El Molino. ¡Error! Marcador no definido.	
IMAGEN 27. Implementación de acciones de mitigación y adaptación al cambio climático ante sequías en Comunidades indefensas del Municipio de Maicao - Comunidad Jisemana.....	39
IMAGEN 28. Implementación de acciones de mitigación y adaptación al cambio climático ante sequías en Comunidades indefensas del Municipio de Maicao - Comunidad Shulema. ....	40
IMAGEN 29. Implementación de acciones de mitigación y adaptación al cambio climático ante sequías en Comunidades indefensas del Municipio de Maicao - Comunidad Kululumana. ....	41
IMAGEN 30. Implementación de acciones de mitigación y adaptación al cambio climático ante sequías en Comunidades indefensas.....	42
IMAGEN 31. Obras de restauración geomorfológicas en un tramo del río Cañas - Municipio Dibulla. .... ¡Error! Marcador no definido.	



**IMAGEN 32. Construcción obras de protección Río Cargabarros en el Municipio de El Molino. .** ¡Error! Marcador no definido.

**IMAGEN 33. Control fitosanitario del material vegetal ubicado en viveros cuenca Río Tapias, corregimiento de Comejenes, municipio de Riohacha-La Guajira. ....** ¡Error! Marcador no definido.

**IMAGEN 34. Control fitosanitario del material vegetal ubicado en viveros cuenca Río Tapias, corregimiento de Comejenes, municipio de Riohacha-La Guajira ....** ¡Error! Marcador no definido.

**IMAGEN 35. Material vegetal afectado por malezas y plagas en el Centro Agroecológico Jerez, municipio de Dibulla-La Guajira.....** ¡Error! Marcador no definido.

**IMAGEN 36. Especies Marino Costeras liberadas tercer trimestre 2020. ....** 61

**IMAGEN 37. Marcaje de fustales.....** 68

**IMAGEN 38. Marcaje de latizales y brinzales. ....** 69

**IMAGEN 39. Evaluación fitosanitaria palma amarga (Sabal mouritiformis) vereda Las Marias, sector El Mamey, municipio de Dibulla (La Guajira). ....** 69

**IMAGEN 40. Socialización de experiencias de la Corporación CORPRECAM a los recicladores de oficio de El Molino y Monguí.....** 85

**IMAGEN 41. Capacitación a Grupo de recicladores del municipio de El Molino. ....** 85

**IMAGEN 42. Sensibilización sobre delitos ambientales dirigida a comunidades y representantes del sector agropecuario de la comunidad de Potrerito del municipio de San Juan del Cesar.....** 91

**IMAGEN 43. Sensibilización sobre delitos ambientales dirigida a comunidades indígenas de los Resguardos Zaíno, Guayabito y Muratuy del municipio de Barrancas.....** 91

**IMAGEN 44. Capacitación a representantes de gremios del sector agropecuario y miembros de las comunidades de Contadero, Las Casitas, Las Palmas, La Balsa, Limón, del corregimiento de Las Palmas, distrito de Riohacha. .** 91

**IMAGEN 45. Capacitación a representantes de gremios del sector agropecuario y miembros de la comunidad de Cañaverales, Corraleja, Paloquemao, El Tablazo, Los Pozos y Pondorito del municipio de San Juan del Cesar. ....** 91

**IMAGEN 46. Capacitación sobre uso eficiente y ahorro del agua en Buenavista – Mayapo, Manaure. ....** 100

**IMAGEN 47. Primer Ploging en Riohacha, como acción de recuperación del Delta del río Ranchería (Barrio Villa Fátima). ....** 101

**IMAGEN 48. Campañas de limpiezas organizadas en marco del CIDEA de Riohacha. ....** 101

**IMAGEN 49. Reuniones de capacitación en modalidad virtual a miembros del CIDEA de los municipios de Barancas, Hatonuevo, Distracción, El Molino, Urumita y La Jagua del Pilar. ....** 101

**IMAGEN 50. Proceda Río Tapias, con apoyo de Fundeban. Se ha iniciado la segunda fase 2020 de este PROCEDA. De manera virtual se ha hecho los arreglos para continuar con la ejecución. ....** 110

**IMAGEN 51. Jornada de limpieza en áreas circundantes del río Cañas en Mingueo, como acción adelantada en el proceso del diseño y formulación de un PROCEDA en Mingueo - Dibulla con participación de Puerto Brisa, Concepción de Carretera, Gecelca, la comunidad y el CIDEA municipal.....** 110

**IMAGEN 52. Actividades de gestión y articulación con la fuerza pública en marco de la Burbuja ambiental.....** 111

**IMAGEN 53. Asambleas de la Red Jóvenes de ambiente, nodos Albania, Maicao y Riohacha. ....** 111

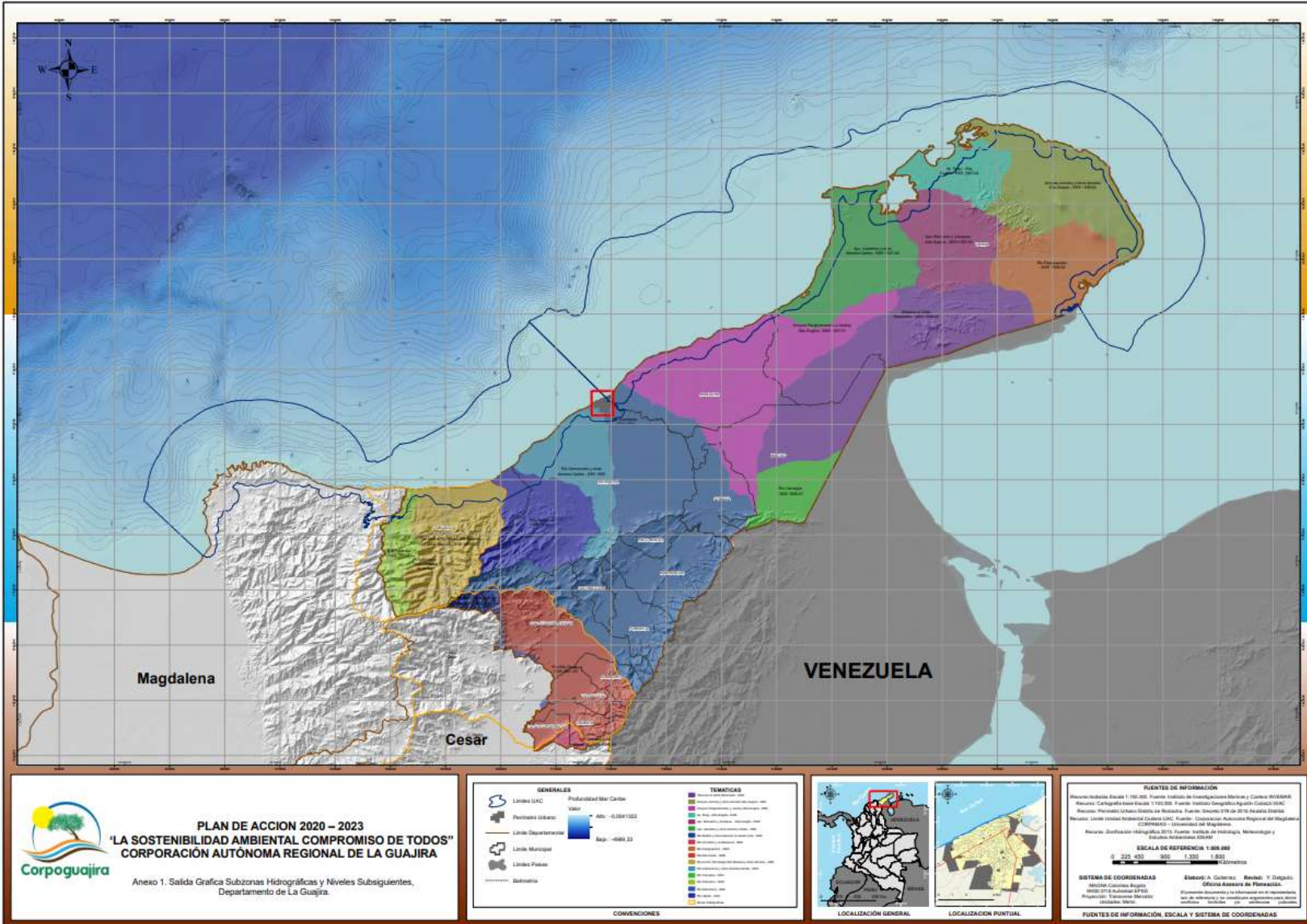
**IMAGEN 54. Evaluaciones Ambientales.....** 114

**IMAGEN 55. Atención de Quejas.....** 115

IMAGEN 56. Atención de Quejas. ....	116
IMAGEN 57. Operativos de Control al Tráfico de Fauna.....	117
IMAGEN 58. Decomiso de Carbón Vegetal y Madera. ....	119
IMAGEN 59. Visita a negocios de madera, diciembre de 2020. ....	120
IMAGEN 60. SEGUIMIENTO A PROGRAMA DE USO EFICIENTE Y AHORRO DE AGUA DEL DISTRITO DE RIOHACHA. .....	123
IMAGEN 61. SEGUIMIENTO A CONCESIÓN DE AGUAS SUPERFICIALES Y SUBTERRÁNEAS EN BANANERAS.....	124
IMAGEN 62. Planta de Trituración – LA MACUIRA INVERSIONES Y CONSTRUCCIONES S.A. Cuestecitas, (Fuente: CORPOGUAJIRA 2020). ....	124
IMAGEN 63. Incumplimiento en el almacenamiento de material de cantera – LA MACUIRA INVERSIONES Y CONSTRUCCIONES S.A. Cuestecitas, (Fuente: CORPOGUAJIRA 2020). ....	125
IMAGEN 64. Siembra realizada por la empresa como cortina vegetal. AGREGOM LTDA. ....	125
IMAGEN 65. SEGUIMIENTO AMBIENTAL A CONCESIÓN DE AGUA SUPERFICIAL DEL DISTRITO DE RIOHACHA. ....	126
IMAGEN 66. Planta de Triturado. CONSTRUCCIONES EL CÓNDOR S.A.....	126
IMAGEN 67. Derrame de Hidrocarburo subsanado. CONSTRUCCIONES EL CÓNDOR S.A. ....	127
IMAGEN 68. Sistema de riego en las vías. CONSTRUCCIONES EL CÓNDOR S.A. ....	127
IMAGEN 69: TALLER ABORDAJE DE CASOS DE ACOSO LABORAL - COMITÉ DE CONVIVENCIA LABORAL. ....	140
IMAGEN 70. TALLER DE INVESTIGACIÓN DE ACCIDENTES LABORALES. ....	141
IMAGEN 71. TALLER DE INVESTIGACIÓN DE ACCIDENTES LABORALES. ....	141
IMAGEN 72. CAMPAÑAS INSTITUCIONALES.....	142
IMAGEN 73. CAMPAÑAS INSTITUCIONALES.....	142
IMAGEN 74. DESINFECCION GENERAL EN LA SEDE PRINCIPAL Y LABORATORIO AMBIENTAL. ....	143
IMAGEN 75. CORPOGUAJIRA EN MOVIMIENTO .....	143
IMAGEN 76. TALLERES PLAN DE INTEGRIDAD. ....	144
IMAGEN 77. TALLER QUIÉNES SOMOS COMO GRUPO.....	144

#### LISTA DE GRÁFICOS

GRÁFICO 1. Ejecución de Ingresos 31 diciembre 2020 - Apropiación Vs Recaudo. ....	163
GRÁFICO 2. Ejecución de Ingresos 31 diciembre 2020 - Apropiado Vs Recaudado. ....	164
GRÁFICO 3. Ejecución de Gastos a 31 diciembre 2020 - Presupuestado Vs Comprometido. ....	164
GRÁFICO 4. Ejecución del Gasto a 31 diciembre 2020 - Comprometido Vs Pagos. ....	165
GRÁFICO 5. Porcentaje de Ejecución Financiera por Programas.....	165
GRÁFICO 6. Porcentaje de Ejecución Financiera por Programas y Proyectos. ....	166



# PROGRAMA 1

- ORDENAMIENTO AMBIENTAL Y TERRITORIAL

# PROGRAMA 1: ORDENAMIENTO AMBIENTAL TERRITORIAL.

**OBJETIVO:** Desarrollar procesos y propuestas de planificación y ordenamiento ambiental que articulen el territorio y las instituciones para la consolidación de la Región.

**Focalización:** Departamento de La Guajira

## PROYECTO 1.1. PLANIFICACIÓN, ORDENAMIENTO E INFORMACIÓN AMBIENTAL TERRITORIAL.

### CONTRIBUCIONES AL PND:

**Programa 3202** Conservación de la biodiversidad y sus servicios ecosistémicos - Áreas Protegidas y Biotecnología y Bioprospección.

**Programa 3203** Gestión integral del recurso hídrico - Planificación y manejo del recurso hídrico y Gobernanza del agua.

**Programa 3204** Gestión de la información y el conocimiento ambiental - Infraestructura y equipamiento para el desarrollo de actividades de investigación.

**Programa 3205** Ordenamiento ambiental territorial - Transformación del Sistema Nacional Ambiental, Planificación ambiental territorial y Gestión de información ambiental.

**APORTES AL PGAR:** Línea Estratégica 3 - Planificación Ambiental para la Orientación de la Sociedad hacia la Eficiente Ocupación del Territorio

### APORTES A LOS ODS:





**ACTIVIDADES:**

- 1. Seguimiento a la ejecución de los POMCAS, PMA y PMM formulados y Planes de manejo ambiental de Áreas Protegidas.**

INDICADOR	META 2020	UNIDAD DE MEDIDA	AVANCE EJECUCIÓN FÍSICA	% AVANCE FÍSICO
Porcentaje de Planes de Ordenación y Manejo de Cuencas (POMCAS), Planes de Manejo de Acuíferos (PMA) y Planes de Manejo de Microcuencas (PMM) en ejecución con seguimiento.	25%	%	25%	100%

**DESCRIPCIÓN DE LA ACTIVIDAD:**

En el presente año se realizaron 6 informes de seguimiento de los Planes de Manejo formulados por la Corporación Informes que se presentan Bimensualmente y en los últimos tres meses a través del contrato 041 de 2020.

**POMCAS:**

Pomca Ranchería, Pomca Carraipia, Pomca Camarones, Pomca Tapias.

PMA Acuífero de Ranchería, PMA Acuífero de Maicao.

PMA (Planes de Manejo de Áreas Protegidas).

Montes de oca, Serranía de Perijá, Bañaderos, Delta Rio Ranchería, Cuenca baja Ranchería, Musichi, Cerro pintado, Cañaverales, Pastos Marinos (que no tiene avances en su ejecución).

Adicionalmente, se realizaron 2 jornadas para el seguimiento y la evaluación de la efectividad de manejo del DMI Perijá y de la Reserva forestal de Cañaverales, en los meses de septiembre y noviembre con la participación de entes territoriales, las comunidades, los guardianes de ambiente y paz y empresas privadas como Cerrejón y BBC.

**Coordenadas SIG: (-72,907549, 11,546907)**

**Población Beneficiada: 956.485**

- 2. Asesoría a los municipios en la revisión y ajuste de los POT e incorporación de los determinantes ambientales.**

INDICADOR	META 2020	UNIDAD DE MEDIDA	AVANCE EJECUCIÓN FÍSICA	% AVANCE FÍSICO
<b>Porcentaje de municipios asesorados o asistidos en la inclusión del componente ambiental en los procesos de planificación y ordenamiento territorial, con énfasis en la incorporación de las determinantes ambientales para la revisión y ajuste de los POT.</b>	<b>100</b>	<b>%</b>	<b>100%</b>	<b>100%</b>

**DESCRIPCIÓN DE LA ACTIVIDAD:**

Municipios asesorados o asistidos en la inclusión del componente ambiental en los procesos de planificación y ordenamiento territorial, con énfasis en la incorporación de las Determinantes ambientales para la revisión y ajuste de los POT, Capacitación realizada con las direcciones de Ordenamiento Ambiental Territorial y de Cambio Climático y Gestión del Riesgo del MADS y el grupo de OAT de Corpoguajira. Se acompañó en mesas de trabajo con los municipios PDET, (Dibulla, San Juan del Cesar y Fonseca), y se complementó con los municipios restantes con el Primer taller realizado en la ejecución del proyecto Mecanismos para la Gestión de Riesgo, incluyendo las variables de Gestión de riesgo y de Cambio Climático.

**Coordenadas SIG:** Riohacha (-72,912272, 11,534686) Dibulla (-73,30897, 11,272381) Uribe (-72,265522, 11,715204) Hatonuevo (-72,762823, 11,067283) y Maicao (-72,240328, 11,378645).  
**Población Beneficiada:** 409.260

**El indicador asociado a esta actividad hace parte de los IMG**

**3. Realizar seguimiento a los EOT, PBOT Y POT adoptados y concertados.**

INDICADOR	META 2020	UNIDAD DE MEDIDA	AVANCE EJECUCIÓN FÍSICA	% AVANCE FÍSICO
<b>Porcentaje de municipios con seguimiento al</b>				<b>100%</b>



<b>cumplimiento de los asuntos ambientales concertados en los POT adoptados</b>	<b>100</b>	<b>%</b>	<b>100%</b>	
---	------------	----------	-------------	--

**DESCRIPCIÓN DE LA ACTIVIDAD:**

En la presente vigencia El municipio de Albania presentó una Modificación Excepcional de su Instrumento de Ordenamiento Territorial, para concertar los asuntos ambientales. El proceso se encuentra suspendido teniendo en cuenta las observaciones por parte de los técnicos de Corpoguajira, a la espera de las revisiones y continuidad del proceso.

**Coordenadas SIG: Albania (-72,591546, 11,160627)**

**4. Servicios de Información Geográfica y ambiental como fuente de conocimiento para la toma de decisiones.**

<b>INDICADOR</b>	<b>META 2020</b>	<b>UNIDAD DE MEDIDA</b>	<b>AVANCE EJECUCIÓN FÍSICA</b>	<b>% AVANCE FÍSICO</b>
<b>Porcentaje de servicios de información emitidos por la Corporación</b>	<b>100</b>	<b>%</b>	<b>100%</b>	<b>100%</b>

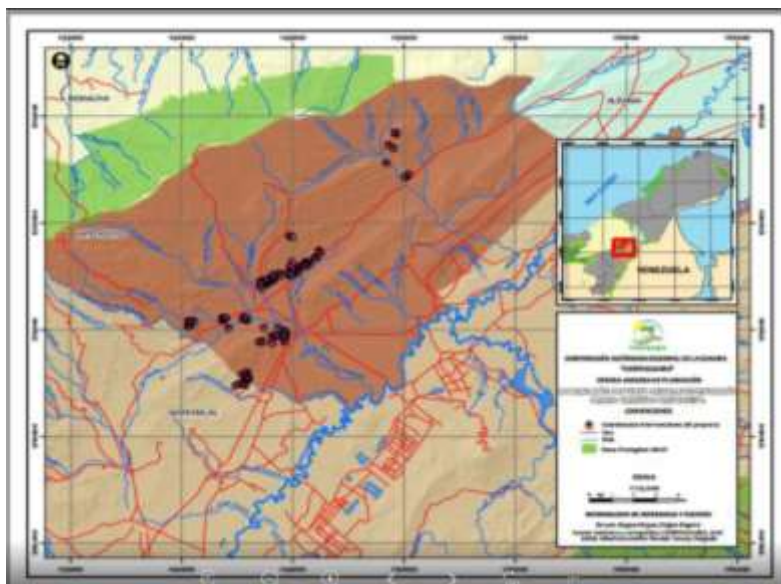
**DESCRIPCIÓN DE LA ACTIVIDAD:**

Elaboración y actualización de cartografía temática de proyectos y acciones como aporte al SIG de la Corporación, elaboración de conceptos, informes y salidas graficas de las solicitudes internas y externas. Se han realizado 440 salidas durante el año 2020.

Como característica particular las salidas gráficas se generan para Certificaciones ambientales SINAP previniendo posibles infracciones ambientales en áreas protegidas, conceptos de uso del suelo, previniendo posibles conflictos por uso y aprovechamiento de recursos naturales, para revisión de información geográfica en procesos internos, y para conceptos sobre ronda hídrica y petición de información.

**Coordenadas SIG: SIG Corpoguajira (-72,907549, 11,546907)**

**Población beneficiada: 298**



*IMAGEN 1. Salida grafica como aporte a proyectos formulados por la Corporación.*

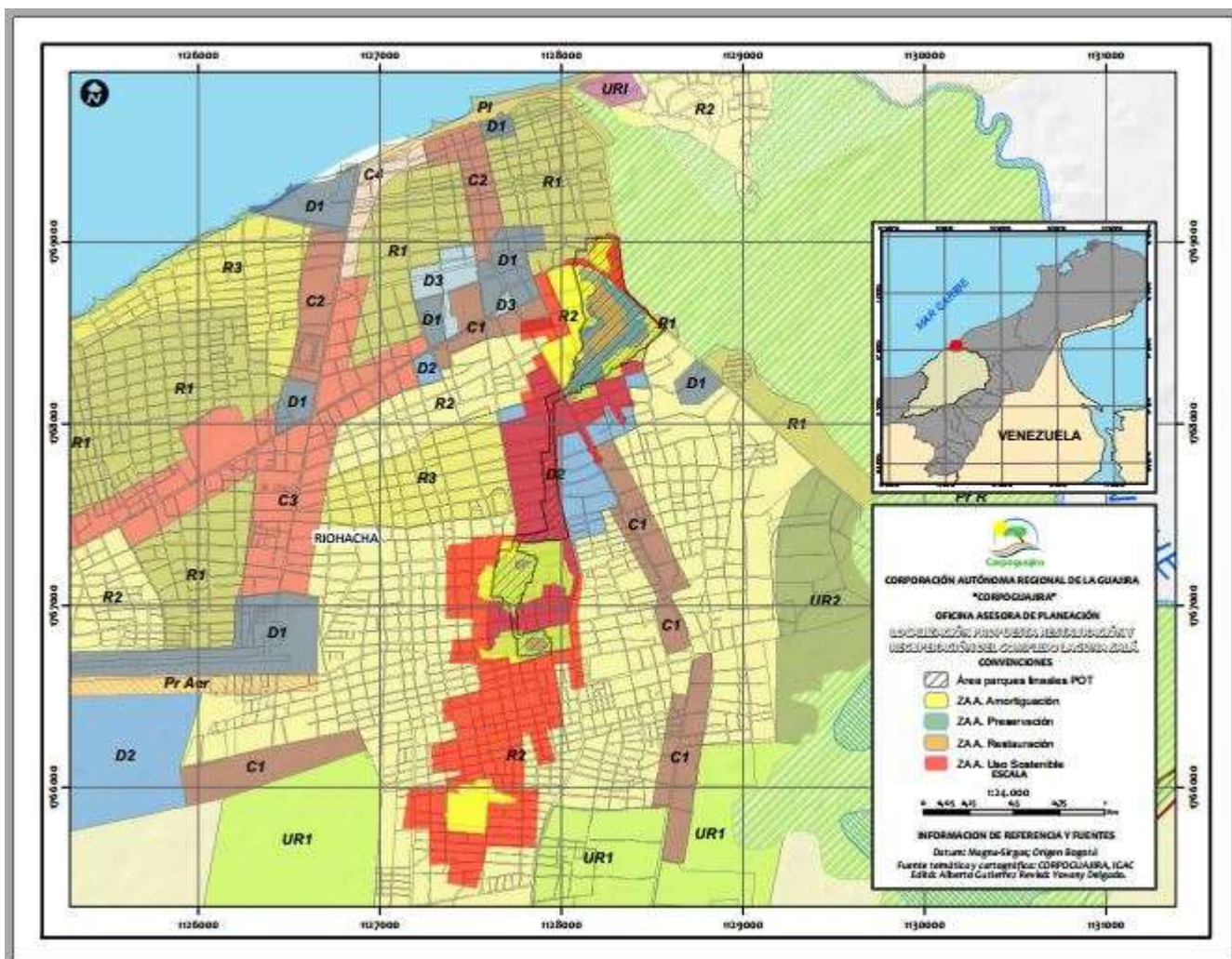


IMAGEN 2. Concepto Laguna Salada.

## 5. Asesoría y Apoyo en los procesos de Planificación e implementación de las Áreas Protegidas en la Corporación.

INDICADOR	META 2020	UNIDAD DE MEDIDA	AVANCE EJECUCIÓN FÍSICA	% AVANCE FÍSICO
# de hectáreas Áreas Protegidas declaratoria	40.000	Has	40.000	100%

### DESCRIPCIÓN DE LA ACTIVIDAD:

Proceso para Declaratoria de 5 Áreas Protegidas en la Corporación y gestión de zonas de amortiguación, Contratación de un profesional para apoyar los procesos de Declaratoria,



## 6. Operación, integración, actualización y administración del Sistema de Información Ambiental. (SIAC)

**Población beneficiada: 956.485**

**IMAGEN 3. Evidencias carque de la Información de SIRH.**



## PROYECTO 1.2. GESTIÓN DEL RIESGO Y ADAPTACIÓN AL CAMBIO CLIMÁTICO.

### CONTRIBUCIONES AL PND:

**Programa 3205** Ordenamiento ambiental territorial - Gestión integral del riesgo de desastres y Gestión de información ambiental.

**Programa 3206** Gestión del cambio climático para un desarrollo bajo en carbono y resiliente al clima - Instrumentos de planificación, Acompañamiento técnico y Conocimiento en cambio climático.

**Programa 3207** Gestión integral de mares, costas y recursos acuáticos - Reducción del riesgo.

**APORTES AL PGAR:** Línea Estratégica 3 - Planificación Ambiental para la Orientación de la Sociedad hacia la Eficiente Ocupación del Territorio

### APORTES A LOS ODS



### ACTIVIDADES:

1. Asesoría a los entes territoriales en la inclusión de acciones de cambio climático en los instrumentos de planificación territorial.

INDICADOR	META 2020	UNIDAD DE MEDIDA	AVANCE EJECUCIÓN FÍSICA	% AVANCE FÍSICO
Porcentaje de entes territoriales asesorados en la incorporación, planificación y ejecución de acciones relacionadas con cambio climático en el marco de los instrumentos de planificación territorial	25	%	25%	100%

# INFORME DE AVANCE A LA EJECUCIÓN DEL PLAN DE ACCIÓN 2020 - 2023


## DESCRIPCIÓN DE LA ACTIVIDAD:

Se realizó capacitación en inclusión del componente Cambio climático en los POT, con énfasis en la incorporación de las Determinantes ambientales. Capacitación realizada con las direcciones de Ordenamiento Ambiental Territorial y de Cambio Climático y Gestión del Riesgo del MADS y el grupo de OAT de Corpogujaira. Se asesoraron 4 entes territoriales.

**Coordenadas SIG:** Riohacha (-72,912272, 11,534686) Dibulla (-73,30897, 11,272381) Uribia (-72,265522, 11,715204) Hatonuevo (-72,762823, 11,067283).

**Población Beneficiada: 409.260**

**El indicador asociado a esta actividad hace parte de los IMG**

MINISTERIO DE AMBIENTE Y DESARROLLO SOSTENIBLE	LISTADO DE ASISTENTES	
	Proceso: Administración del Sistema Integrado de Gestión	
Versión: 6	Vigencia: 17/03/2020	Código: F-E-SIG-05

LUGAR: <https://meet.google.com/txc-uvzs-vnh?authuser=0> FECHA: Junio 24 de 2020 HORA: 2:00 pm

TEMA: Brindar asistencia técnica a CORPOGUAJIRA y a los Municipios del Departamento de La Guajira PRESIDE: Minambiente

EQUIPO ACOMPAÑANTE: DCCGR- OAT - CORPOGUAJIRA

N°	NOMBRES	ENTIDAD / MUNICIPIO	CARGO	DEPENDENCIA	TELÉFONO / CELULAR	CORREO ELECTRÓNICO	ASISTENCIA		FIRMA
							PRESENCIAL	VIRTUAL	
1	ANDERSON MEJIA OJEDA	MUNICIPIO DE HATONUEVO	SECRETARI O DE GOBIERNO	GOBIERNO	3118286784	secretariadegobiern o@hatonuevo-laguaj ira.gov.co		x	AVMO
2	Natalia Quintero Lopez	Minambiente	Prof. Esp	DOAT	31616595	nquintero@minambi ente.gov.co		X	NQL
3	Paola Andrea Molina Suarez	Minambiente	Prof. Esp	DCCGR	3175160650	pmolina@mminambi ente.gov.co		X	Paola M
4	María Claudia Franco Rozo	Programa Riqueza Natural - USAID	Coordinadora regional		3205400810	mfranco@riquezanat ural.org		X	MCFR
5	Nestor gomez	Riohacha	Consultor	Alcaldia	3014978260	nesdago.44@gmail. com		x	NG
6	ROMAN GILBERTO USTARIS CARRILLO	ALCALDIA HATONUEVO	COORDINAD OR	UMATA	3106397440	umata@hatonuevo-l aguajira.gov.co		x	ROMAN
7	Angélica María Becerra	Minambiente	Contratista	DCCGR	3103075581	abecerra@minambie nte.gov.co		x	Angélica B
8	Edgar A. Rodríguez C.	Minambiente	Contratista	DCCGR	3115536002	earodriguez@minam biente.gov.co		X	EDGAR R
9	Zoraida Piedrahita Calle	Minambiente	Contratista	DCCGR	3014085103	zpiedrahita@minam biente.gov.co		X	Zoraida PC
10	Natalia Romero Mestre	Alcaldía Riohacha	Directora de urbanismo y	secretaría de Planeacion	3183254383	urbanismo@riohach a-laguajira.gov.co		x	Natalia romero Mestre

Los datos personales serán tratados de acuerdo a la política de protección de datos personales establecida por la entidad la cual podrá ser consultada a través del MADS/Gestión en el documento con código "DS-E-GET-01" o en el link <http://www.minambiente.gov.co/index.php/comunicacion/contenidos/546-proteccion-de-datos-personales> de conformidad con lo definido por la Ley 1581 de 2012 y el Decreto Reglamentario 1377 de 2013

Página 1 de 4

**IMAGEN 4. Listado de asistencia a Capacitación.**



# INFORME DE AVANCE A LA EJECUCIÓN DEL PLAN DE ACCIÓN 2020 - 2023

MINISTERIO DE AMBIENTE Y DESARROLLO SOSTENIBLE	LISTADO DE ASISTENTES	MADISTA
Versión: 6	Proceso: Administración del Sistema Integrado de Gestión	Código: F-E-SIG-05
	Vigencia: 17/03/2020	

			espacio público						
N°	NOMBRES	ENTIDAD / MUNICIPIO	CARGO	DEPENDENCIA	TELÉFONO / CELULAR	CORREO ELECTRÓNICO	ASISTENCIA		FIRMA
							PRESENCIAL	VIRTUAL	
11	breyner campo amaya	alcaldía de maicao	prof de apoyo ambiental	planeacion	3012418265	breynercampo@gmail.com		x	breynercampo
12	Rene lindarte Velasquez	Alcaldía De Uribe	Secretario De planeación	Planeacion y desarrollo social	3014884093	renelindarte@gmail.com		X	Renelindarte
13	Nini Mayrud Daza García	Programa Riqueza Natural-USAID	Profesional de apoyo municipios sur de LA Guajira		3008013458	ndaza@riquezanatural.org		x	NDG
14	Yeina Paola Pedroza Padilla	Maicao	Directora	Planeación	3004255844	secretariadeplaneacion@maicao-laguajira.gov.co		x	YP3
15	Yovany Delgado Moreno	Corpoguajira	Coordinador OAT	Planeacion	3116845463	y.delgado@corpoguajira.gov.co		x	Yovany D.M.
16	Adriana Zambrano Barreto	Minambiente	Contratista	DCCGR	3005573958	azambrano@minambiente.gov.co		x	Adriana Zambrano
17	Janklis janer Lindo Pacheco	Alcaldía de Dibulla	Prof. de Ordenamiento	secretaria de Planeación	3163300680	ordenamientoterritorial@dibulla-laguajira.gov.co		x	janklis lindo
18	Fare José Romero Peláez	Corpoguajira	Jefe oficina	Oficina de planeación	3146417021	oficinadeplaneacion@corpoguajira.gov.co		X	Fare José Romero Peláez
19									
20									

Los datos personales serán tratados de acuerdo a la política de protección de datos personales establecida por la entidad la cual podrá ser consultada a través del MADSIGestión en el documento con código "DS-E-GET-01" o en el link <http://www.minambiente.gov.co/index.php/componentes/ordenamiento/466-proteccion-de-datos-personales> de conformidad con lo definido por la Ley 1581 de 2012 y el Decreto Reglamentario 1377 de 2013

Página 2 de 4

IMAGEN 5. Listado de asistencia a Capacitación.

## 2. Orientar la implementación de iniciativas en el departamento de La Guajira en adaptación al cambio climático en el marco del PIC.

### DESCRIPCIÓN DE LA ACTIVIDAD:

Según Plan de Acción esta meta inicia en el 2021, sin embargo, a la fecha se ha trabajado para la formulación de propuesta de financiamiento ante el Fondo Verde del Clima en el marco del Programa Herencia Colombia (HECO), WWF junto con Parques Nacionales Naturales. Así mismo, se está implementando el proyecto implementación de mecanismos para la generación de conocimiento en gestión de riesgos y variabilidad climática en el departamento de La Guajira.

**Esta actividad aporta al PND 2018-2022 en:** Colombia resiliente: conocimiento y prevención para la gestión del riesgo de desastres y la adaptación al cambio climático. PND 2018 2022.

## 3. Sistema Regional implementado en la Corporación.

### DESCRIPCIÓN DE LA ACTIVIDAD:

Según Plan de Acción esta meta inicia en el 2021, sin embargo, se ha participado en los diferentes espacios de trabajo virtuales que se han hecho hasta la fecha sobre la plataforma de RENARE, de la mano con Minambiente y con IDEAM.



## INFORME DE AVANCE A LA EJECUCIÓN DEL PLAN DE ACCIÓN 2020 - 2023

**Esta actividad aporta al PND 2018-2022 en:** Gestión de la información y el conocimiento ambiental. PND 2018 2022

- 4. Realización de capacitaciones, difusión de conocimientos en cambio climático a la comunidad en general, y minorías étnicas basado en la estrategia de educación, formación y sensibilización a públicos.**

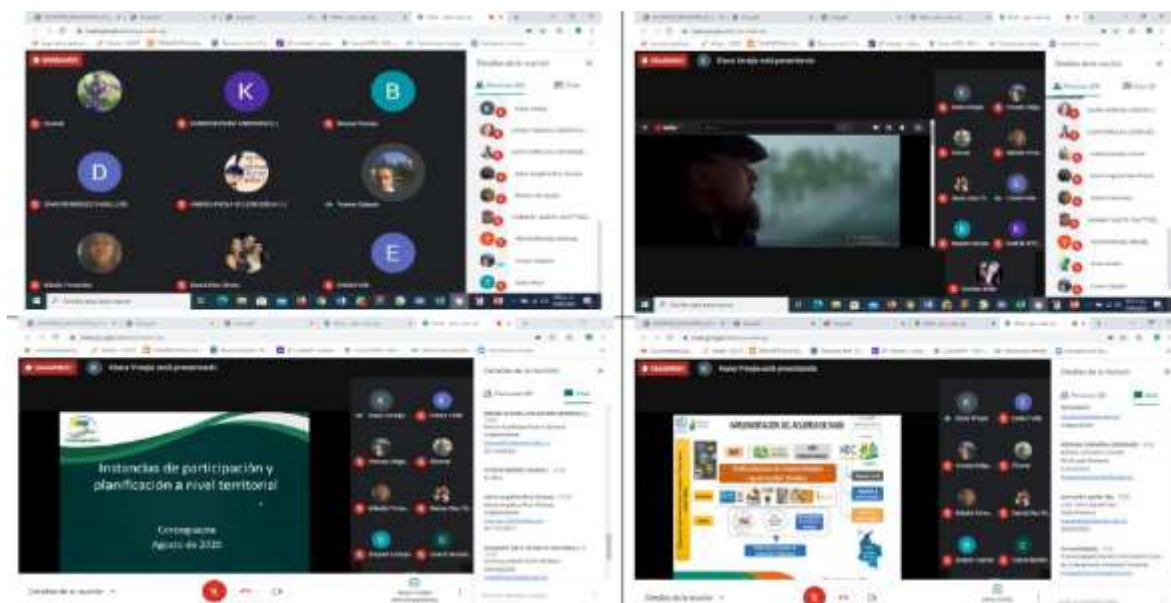
INDICADOR	META 2020	UNIDAD DE MEDIDA	AVANCE EJECUCIÓN FÍSICA	% AVANCE FÍSICO
Talleres en difusión de conocimientos en cambio climático basado en la estrategia de educación, formación y sensibilización a públicos.	1	Número	1	100%

### DESCRIPCIÓN DE LA ACTIVIDAD:

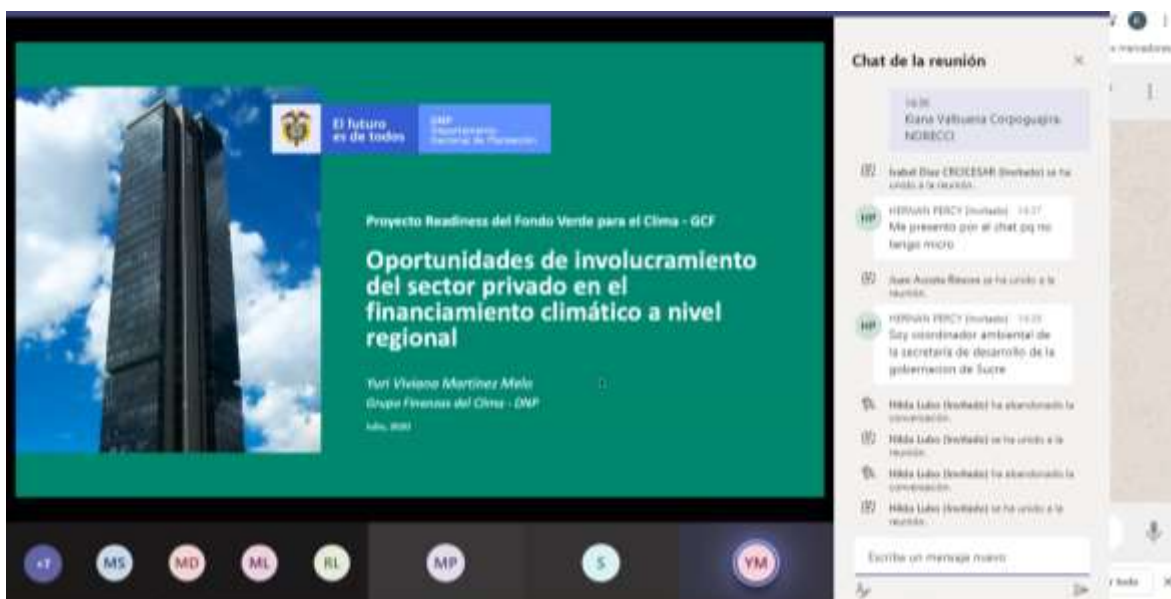
- Capacitación organizada por el grupo OAT con talento Humano y el Ministerio de Ambiente y Desarrollo Sostenible
- Capacitación en cambio climático a grupo de jóvenes de ambiente de La Guajira.
- Taller acercamiento sector Privado en la región a las Finanzas Climáticas, con el DNP.
- Se desarrollaron talleres de formación sobre las temáticas de cambio climático en el marco del Proyecto de generación de conocimiento, en los municipios de Dibulla, Manaure, La Jagua, Barrancas, San Juan, Maicao, Riohacha más de 162 personas capacitadas.

**Coordenadas SIG:** Riohacha (-72,912272, 11,534686) Dibulla (-73,30897, 11,272381) y Maicao (-72,240328, 11,378645). La Jagua del Pilar (-73,071878; 10,510911) Barrancas (-72,791155; 10,9584) y Manaure (-72,440544; 11,773596).

**Población beneficiada: 162**



*IMAGEN 6. Capacitación en cambio climático a grupo de jóvenes de ambiente de La Guajira.*



*IMAGEN 7. Taller acercamiento sector Privado en la región a las Finanzas Climáticas, con el DNP.*



*IMAGEN 8. Taller municipio de Manaure.*



*IMAGEN 9. Taller municipio de La Jagua.*



**5. Socialización del PIC con el fin de que las comunidades conozcan los recursos y las acciones frente al cambio climático.**

INDICADOR	META 2020	UNIDAD DE MEDIDA	AVANCE EJECUCIÓN FÍSICA	% AVANCE FÍSICO
Asistencia técnica a Gobernación, Autoridades Territoriales y comunidad y autoridades tradicionales de La Guajira para promover la implementación "Plan Integral de Gestión del Cambio Climático Departamento de La Guajira", realizada.	1	Número	1	100%

**DESCRIPCIÓN DE LA ACTIVIDAD:**

Se realizaron 3 reuniones en los municipios de la Alta Guajira (Manaure, Uribia y Maicao) donde se presentó a las comunidades el Plan Integral de Cambio Climático del Departamento de La Guajira

**Coordenadas SIG:** Uribia (-72,265522, 11,715204), Manaure (-72,440544; 11,773596), Maicao (-72,240328, 11,378645)

**Población beneficiada: 62**

Esta Actividad aporta al cumplimiento de la **sentencia T606 de 2015**



*IMAGEN 10. Taller Uribia*



*IMAGEN 11. Taller municipio de Maicao.*



## 6. Reuniones con los miembros del NORECCEI en los diferentes departamentos de la región Caribe y miembros del NORECCEI.

INDICADOR	META 2020	UNIDAD DE MEDIDA	AVANCE EJECUCIÓN FÍSICA	% AVANCE FÍSICO
Ejecución de acciones para el fortalecimiento del Nodo Regional de Cambio Climático Caribe e Insular	2	Número	2	100%

### DESCRIPCIÓN DE LA ACTIVIDAD:

2 Reuniones con los miembros del NORECCEI a través de plataforma virtual

1 Taller de Actualización de la Contribución Nacionalmente Determinada (NDC) Componente de Adaptación.

1 Taller de Actualización de la Contribución Nacionalmente Determinada (NDC) Componente de Mitigación.

Intercambio de experiencias con los otros Nodos de Cambio Climático a nivel nacional.

Taller Diagnóstico y fortalecimiento a los PIGCCT del Caribe

**Coordenadas SIG:** Región Caribe

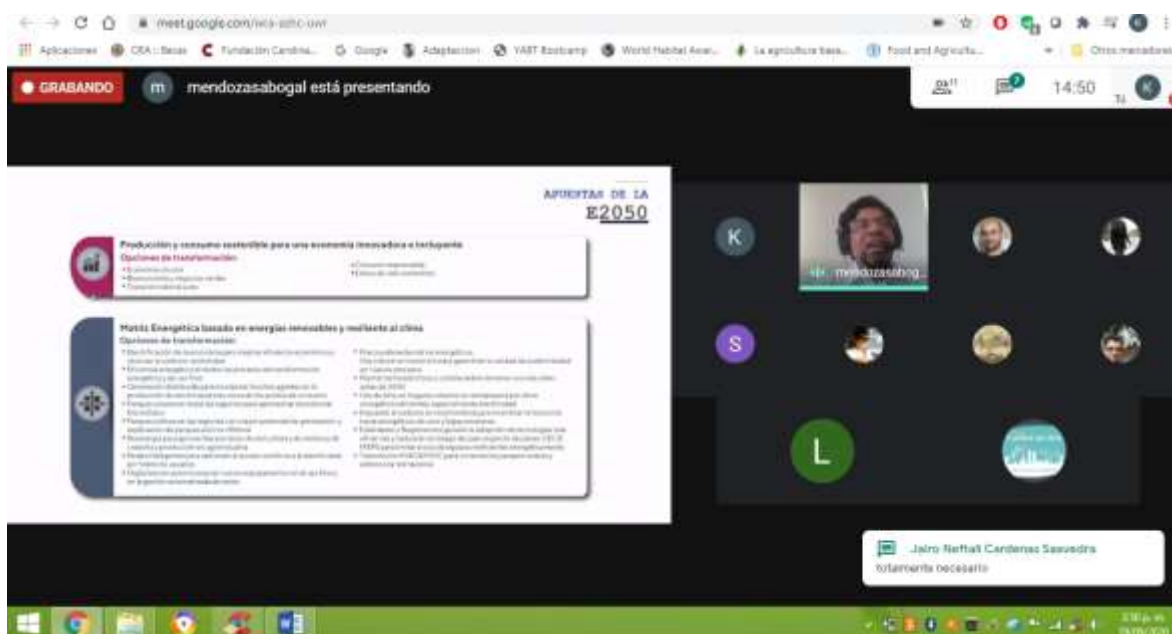


IMAGEN 12. Taller de Actualización de la Contribución Nacionalmente Determinada.

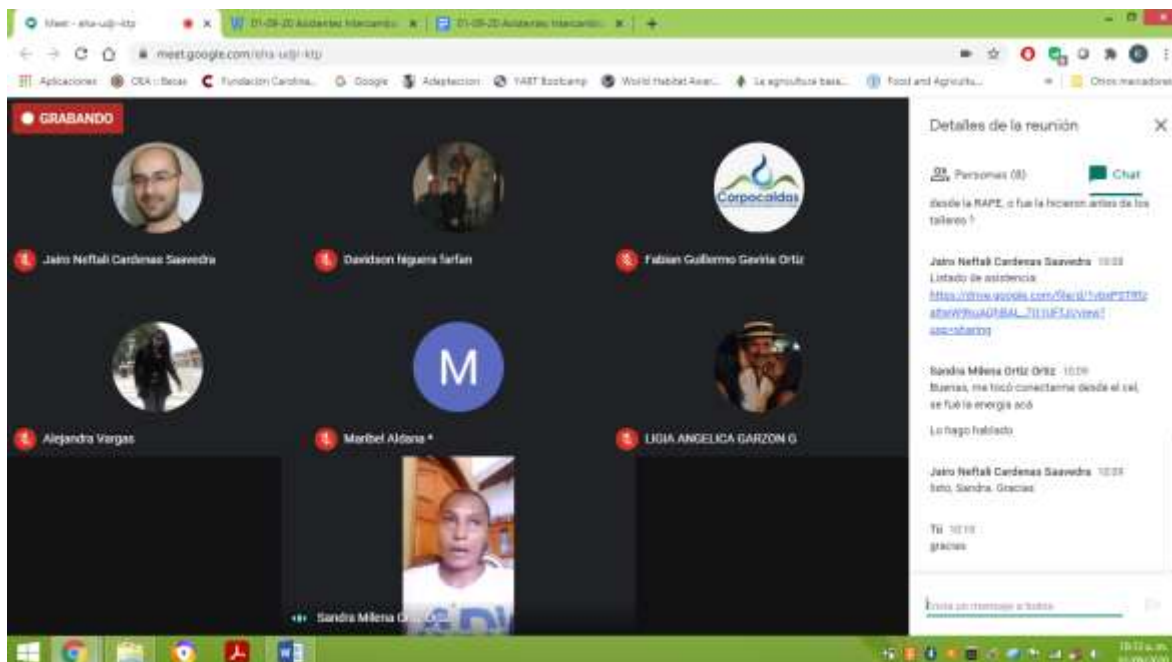


IMAGEN 13. Taller de Actualización de la Contribución Nacionalmente Determinada.

## 7. Realización de capacitaciones, difusión de conocimientos en gestión del riesgo, a CMGRD, CDGRD, sectores productivos y la comunidad en general.

INDICADOR	META 2020	UNIDAD DE MEDIDA	AVANCE EJECUCIÓN FÍSICA	% AVANCE FÍSICO
Número de capacitaciones y/o asistencias técnicas miembros de los Consejos de Gestión del Riesgo e impulso a la formulación de los planes municipales de GRD	4	Número	4	100%

### DESCRIPCIÓN DE LA ACTIVIDAD:

Se ha trabajado con la Gobernación en el CDGRD y con los Consejos Municipales de gestión del riesgo de Dibulla, Riohacha, Manaure, San Juan del Cesar, Maicao, Barrancas, Uribia. Así mismo, se realizó el Taller de prevención de incendios forestales: primera temporada seca 2020 (2020-01-24) con presencia de diferentes actores de gestión del riesgo en la Guajira y el IDEAM. Así mismo, en el marco de la temporada de lluvias y de huracanes se realizaron capacitaciones virtuales con el IDEAM y la UNGRD para tratar los temas asociados (2020-10-01). Asistencia

técnica y acompañamiento a la Mesa de Agua y saneamiento a nivel departamental WASH. Organización sesión 36 de la MTA del Cesar, Magdalena y La Guajira con el IDEAM. Se realizaron talleres para Fortalecer los conocimientos sobre (diferentes componentes) de conocimiento del Riesgo a actores de los CMGRD de los municipios de Dibulla, Manaure, La Jagua, Barrancas, San Juan del Cesar, Maicao, Riohacha, Uribía, en el marco del proyecto de generación de conocimientos. Se desarrollaron 4 jornadas de dialogo y capacitación sobre la prevención en incendios forestales y el adecuado manejo del fuego en la veredas en Las Palmas, las Américas, Juan y medio y La Gloria , área rural del Distrito de Riohacha, Cuenca Media y alta de Tapias y Tomarrazón – Camarones. □ Se gestionó y apoyo la organización del taller para la prevención de incendios forestales 2021, con los representantes del IDEAM, el cual se llevó a cabo el lunes 14 de diciembre de manera virtual

Entre todos estos espacios de capacitación asistieron más de 493 personas.

**Población Beneficiada: 493**

**Coordenadas SIG:** Riohacha (-72,912272, 11,534686) Dibulla (-73,30897, 11,272381) y Maicao (-72,240328, 11,378645). La Jagua del Pilar (-73,071878; 10,510911) Barrancas (-72,791155; 10,9584) y Manaure (-72,440544; 11,773596)



*IMAGEN 14. Taller de prevención de incendios forestales CMGRD.*



*IMAGEN 16. CMGRD Manaure.*



*IMAGEN 15. CMGRD Riohacha*



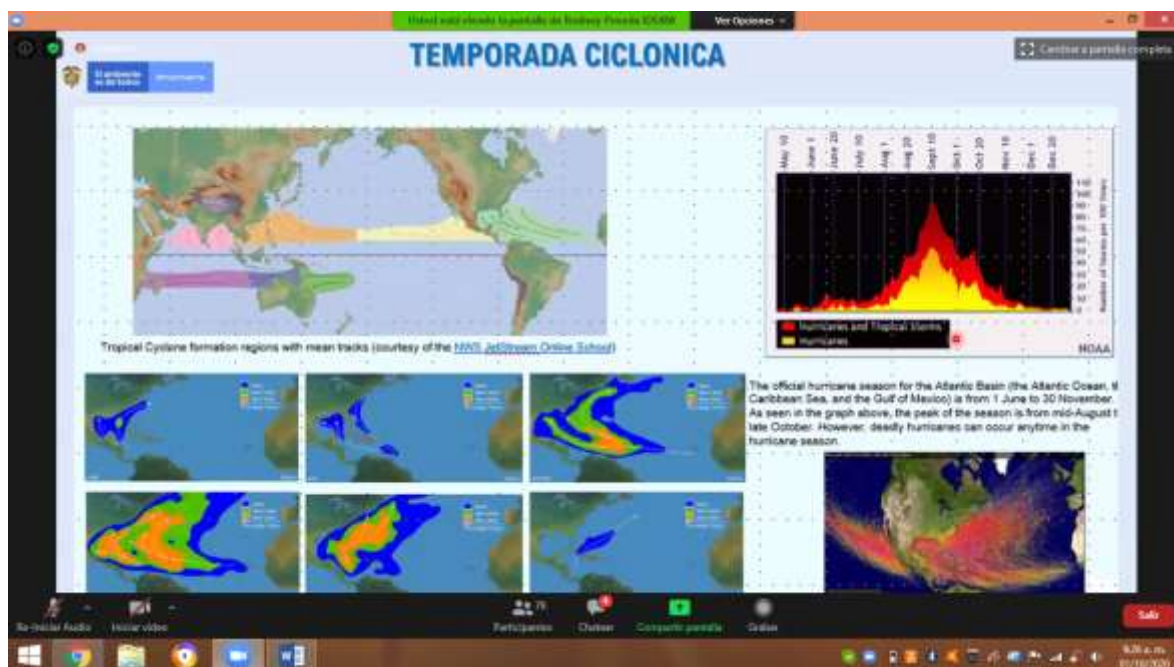


IMAGEN 17. Capacitaciones virtuales con el IDEAM y la UNGRD.

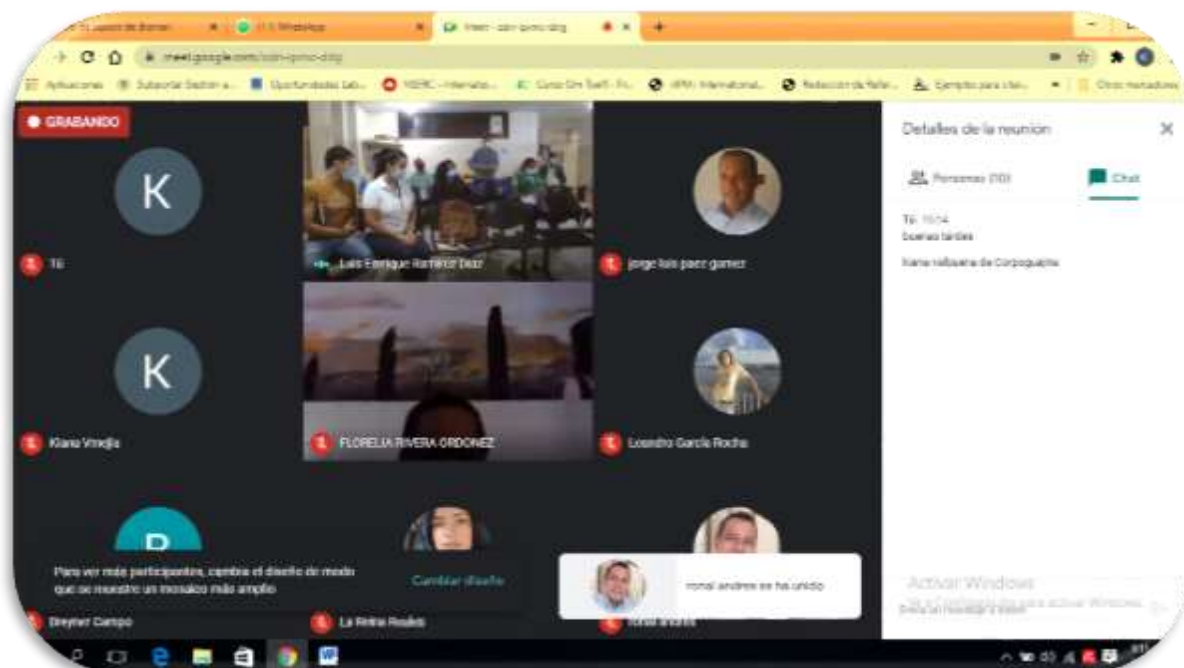


IMAGEN 18. CMGRD Maicao





IMAGEN 19. CMGRD Riohacha



IMAGEN 20. CMGRD Uribia

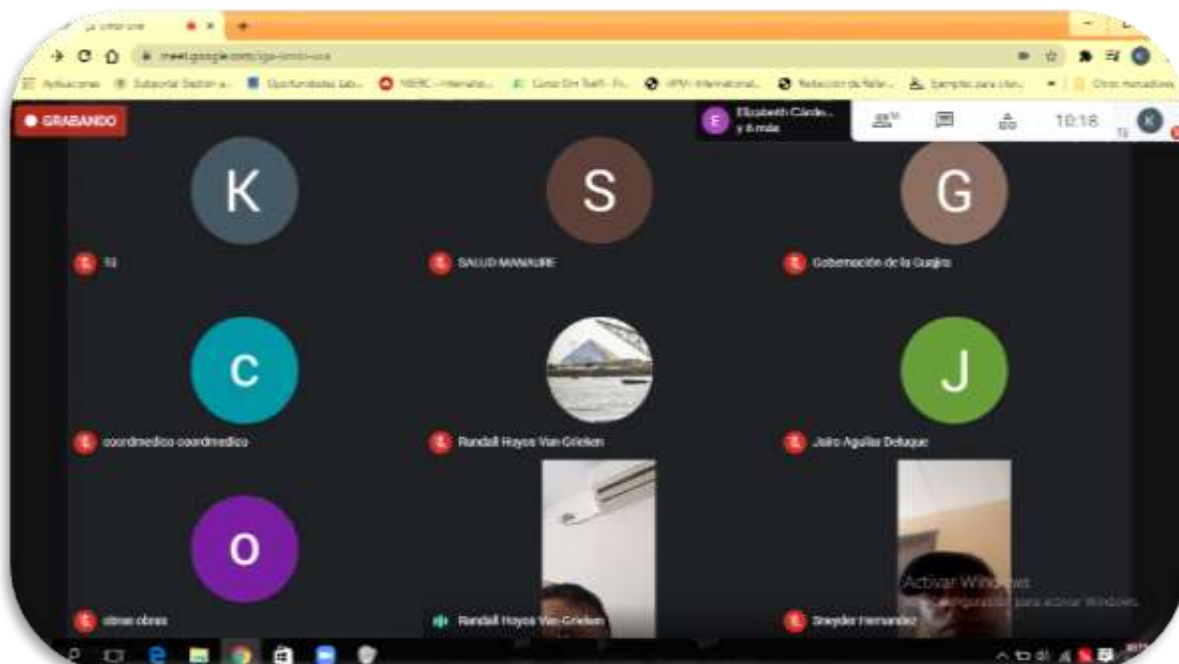


IMAGEN 21. CMGRD Manaure

**Prevención de incendios forestales: primera temporada seca 2021**

El Instituto de Hidrología, Meteorología y Estudios Ambientales invita al **Taller virtual de prevención de incendios forestales: primera temporada seca 2021**, con el fin de trabajar de manera coordinada con las autoridades locales y departamentales de emergencia, para la toma de decisiones y el trabajo articulado en cuanto a la prevención frente a esta temporada de comienzos de año.

**Hora:** 8:30 a.m. a 11:30 a.m.  
**Fecha:** lunes 14 de diciembre de 2020

**Agenda:**

Hora	Temática
8:30 a.m. a 9:40 a.m.	Saludo, presentación de la agenda
9:40 a.m. a 9:55 a.m.	Presentación de las condiciones meteorológicas actuales de la zona
9:55 a.m. a 10:00 a.m.	Predicción climática para la región
10:00 a.m. a 10:40 a.m.	Herramientas para la prevención de incendios y toma de decisiones
10:40 a.m. a 11:30 a.m.	Actividad y conclusiones

Ideam es confianza y prevención

**EL IDEAM COMO FUENTE FUNDAMENTAL DE INFORMACION HIDROMETEOROLOGICA PARA EL SNGRD**

**El ambiente es de todos** Minambiente

**SISTEMA DE ALERTAS TEMPRANAS HIDROMETEOROLÓGICAS OSPA - IDEAM**

14 diciembre de 2020

IMAGEN 22. Taller prevención de incendios 2021 con el IDEAM.



IMAGEN 23. Talleres incendios forestales área rural de Riohacha, diciembre 2020

**8. Asistencia técnica y seguimiento a los entes territoriales en la inclusión de la gestión del riesgo en los planes de ordenamiento del territorio.**

INDICADOR	META 2020	UNIDAD DE MEDIDA	AVANCE EJECUCIÓN FÍSICA	% AVANCE FÍSICO
Porcentaje de entes territoriales con asistencia técnica y seguimiento en la inclusión de la gestión del riesgo en los planes de ordenamiento del territorio.	25	%	25%	100%

**DESCRIPCIÓN DE LA ACTIVIDAD:**

Se realizó capacitación en inclusión del componente de Gestión del Riesgo en los POT, con énfasis en la incorporación de las Determinantes ambientales, Capacitación realizada con las direcciones de Ordenamiento Ambiental Territorial y de Cambio Climático y Gestión del Riesgo del MADS y el grupo de OAT de Corpoguajira.

Adicionalmente, se realizaron 4 espacios de capacitación y asesoría. Los primeros tres espacios los días 24, 25 y 26 de noviembre con los municipios de Dibulla, Fonseca y San Juan del Cesar,

con el objetivo de Brindar asistencia técnica y seguimiento en la inclusión de la gestión del riesgo en los planes de ordenamiento del territorio. El ultimo desarrollado con el Ministerio de Ambiente al cual fueron citados todos los municipios y estuvo orientado sobre la gestión del riesgo en el territorio y su planificación.

**Coordenadas SIG:** Riohacha (-72,912272, 11,534686) Dibulla (-73,30897, 11,272381) Uribia (-72,265522, 11,715204) Hatonuevo (-72,762823, 11,067283).

**Población Beneficiada: 409.260**



IMAGEN 24. Asistencia técnica y seguimiento en la inclusión de la gestión del riesgo en los planes de ordenamiento del territorio.

### 9. Realización de estudios para el fortalecimiento de la gestión de riesgos de desastres en el departamento.

#### DESCRIPCIÓN DE LA ACTIVIDAD:

Esta actividad está programada para el año 2021. Se ha adelantado gestión durante esta vigencia en lo siguiente: se realizó la contratación de los profesionales para implementar el proyecto en gestión del riesgo. "Implementación de mecanismos para la generación de conocimiento en gestión de riesgos y variabilidad climática en el departamento de La Guajira".



**10. Seguimiento y evaluación con el fin de generar conocimiento para la gestión de riesgo y el cambio climático.**

INDICADOR	META 2020	UNIDAD DE MEDIDA	AVANCE EJECUCIÓN FÍSICA	% AVANCE FÍSICO
Porcentaje de seguimientos y Evaluaciones para generar conocimiento realizadas.	20	%	20%	100%

**DESCRIPCIÓN DE LA ACTIVIDAD:**

Emisión de reportes para verificación en campo a partir de la información de puntos calientes. y envío de información referenciada de puntos para medidas de precaución a los Municipios del Departamento. Incendios

Seguimiento, recopilación y divulgación de información sobre la temporada de huracanes y periodo de lluvias en el Departamento de la Guajira. Seguimiento elaboración de alertas por nube Sahariana

Seguimiento y Divulgación de condiciones hidro-meteorológicas en el marco del trabajo en la Mesa Agroclimática del Cesar, Magdalena y La Guajira. Temporada de lluvias y de sequias.

Emisión de boletines e informes especiales sobre Huracanes y tormentas tropicales en el periodo y condiciones amenazantes relacionadas a la segunda temporada de lluvias. Divulgación diaria de información de alertas y recomendaciones en boletines diarios e Informes especiales.

**Coordenadas SIG:** Departamento de La Guajira

**Población Beneficiada: 956.485**

**Esta actividad aporta al PND 2018-2022 en:** Colombia resiliente: conocimiento y prevención para la gestión del riesgo de desastres y la adaptación al cambio climático. PND 2018 2022

**11. Implementación de mecanismos para el monitoreo y seguimiento a los riesgos identificados, manteniendo operativo el SAT.**

INDICADOR	META 2020	UNIDAD DE MEDIDA	AVANCE EJECUCIÓN FÍSICA	% AVANCE FÍSICO
Porcentaje de redes y estaciones de monitoreo en operación	25	%	4%	15%



## DESCRIPCIÓN DE LA ACTIVIDAD:

Reactivación del Sistema de Alerta Temprana (Entrega de Información a los CMGRD y CDGRD) con el meteorólogo contratado se realizan los informes y boletines sobre las condiciones meteorológicas del departamento. Adicionalmente se realizaron unos seguimientos a las estaciones en el departamento para identificar su estado.

**Coordenadas SIG:** Departamento de la Guajira.

**Población Beneficiada:** 956.485

El indicador asociado a esta actividad hace parte de los IMG

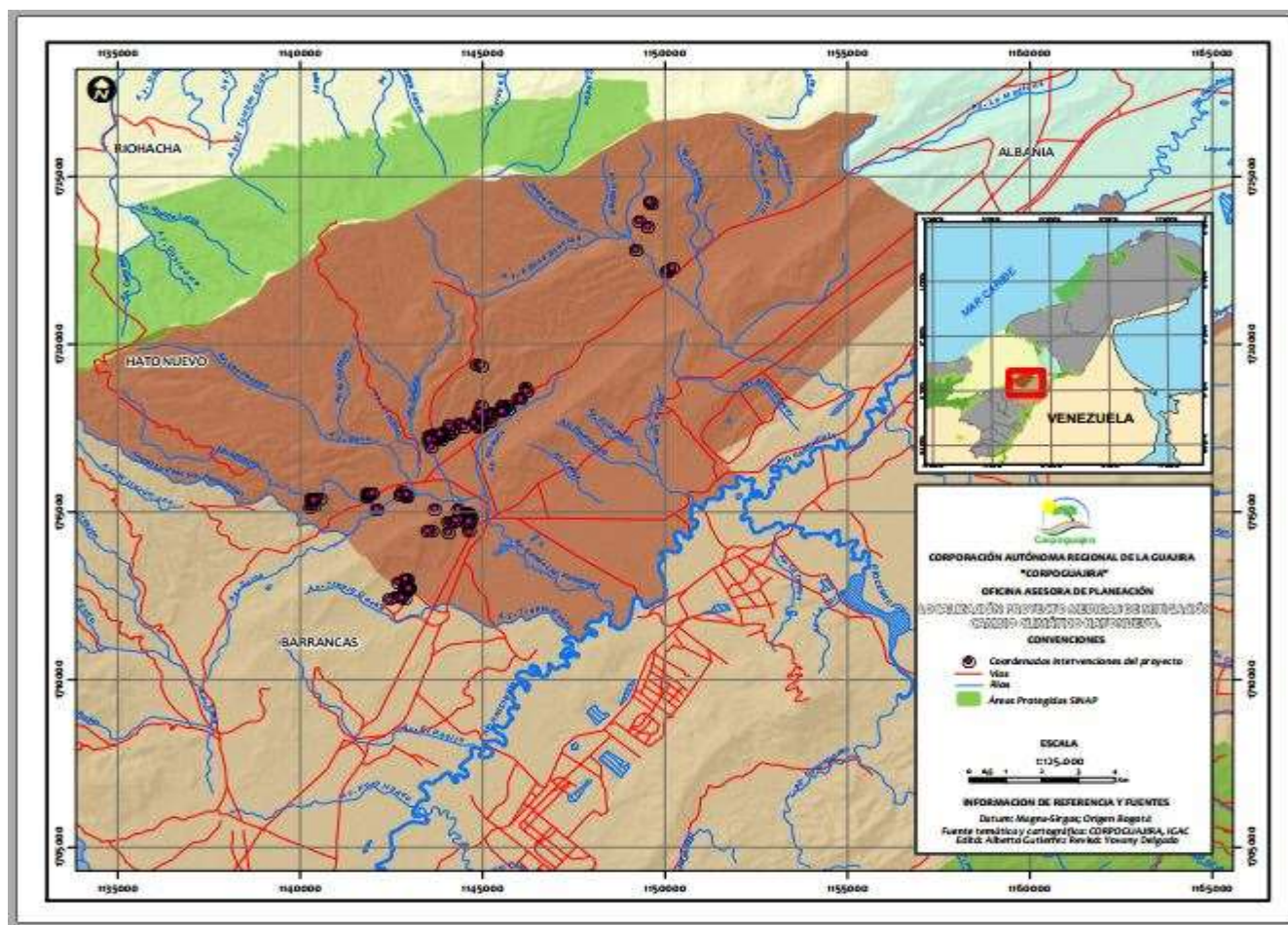


IMAGEN 25. Salida gráfica medidas de mitigación cambio climático Hatónuevo.

## PROYECTO 1.3. BANCO DE PROYECTOS

### CONTRIBUCIONES AL PND:

**Programa 3204** Gestión de la información y el conocimiento ambiental - Información científica

### APORTES AL PGAR

**Línea Estratégica 5:** Producción y democratización del conocimiento como apoyo a la gestión ambiental territorial

### APORTES A LOS ODS



### ACTIVIDADES:

1. Mantener actualizada la información de los proyectos a través de las diferentes plataformas.

INDICADOR	META 2020	UNIDAD DE MEDIDA	AVANCE EJECUCIÓN FÍSICA	% AVANCE FÍSICO
Porcentaje de información de proyectos actualizados.	100	%	100%	100%

### DESCRIPCIÓN DE LA ACTIVIDAD:

Se realizaron doce (12) reportes mensuales a GESPROY, doce (12) a SPI y cuatro (4) reportes trimestrales en los formatos F17 y F18

**Coordenadas SIG:** Departamento de la Guajira.

2. Apoyar en la formulación y gestión de los proyectos ambientales en las diferentes fuentes de financiación y Cooperación internacional.

INDICADOR	META 2020	UNIDAD DE MEDIDA	AVANCE EJECUCIÓN FÍSICA	% AVANCE FÍSICO
Número de proyectos formulados y gestionados	5	Número	7	100%

**DESCRIPCIÓN DE LA ACTIVIDAD:**

Se apoyó en la formulación y gestión de tres (3) proyectos ambientales ante el Fondo de Compensación Ambiental y un (1) proyecto ambiental ante los OCADs departamental y de Corpoguajira y tres (3) proyectos ambientales para acceder a recursos del SGR-Asignaciones directas de Corpoguajira.

**Coordenadas SIG:** Municipios Riohacha, Dibulla, Uribia, Maicao, San Juan del Cesar y Hatonuevo.

**Población Beneficiada:** 557.394

**3. Realizar el seguimiento, control y evaluación de los proyectos corporativos y de inversión encaminados a mejorar el ambiente y el desarrollo sostenible.**

INDICADOR	META 2020	UNIDAD DE MEDIDA	AVANCE EJECUCIÓN FÍSICA	% AVANCE FÍSICO
Porcentaje de proyectos con seguimiento y evaluación.	100	%	100%	100%

**DESCRIPCIÓN DE LA ACTIVIDAD:**

Se presentaron doce (12) informes de seguimiento, control y evaluación de los proyectos corporativos y de inversión que se vienen ejecutando en la Corporación.

**Coordenadas SIG:** Departamento de la Guajira.

**4. Población objetivo satisfecha con la gestión ambiental, que evidencia mejora en el desempeño institucional por parte de la Corporación.**

INDICADOR	META 2020	UNIDAD DE MEDIDA	AVANCE EJECUCIÓN FÍSICA	% AVANCE FÍSICO
-----------	-----------	------------------	-------------------------	-----------------

<b>Porcentaje de la población objetivo satisfecha con la gestión ambiental, que evidencia mejora en el desempeño institucional por parte de la Corporación.</b>	<b>75</b>	<b>%</b>	<b>78%</b>	<b>100%</b>
---	-----------	----------	------------	-------------

**DESCRIPCIÓN DE LA ACTIVIDAD:**

Se realizó con beneficiarios de proyectos de inversión entre los meses de noviembre y diciembre, encuesta de valoración de satisfacción con la gestión ambiental de la institución.

**Coordenadas SIG:** Municipios Riohacha, Dibulla, Uribia, Maicao, San Juan del Cesar, Urumita, El Molino, Fonseca, Villanueva y Barrancas.

**Población Beneficiada: 97.809**


- 5. Agencia de Desarrollo Rural – ADR conjuntamente con la Alcaldía de Maicao y Corpoguajira realizara una mesa técnica para presentar metodología de formulación de proyecto de agua para otros usos, con base en la oferta actual.**

<b>INDICADOR</b>	<b>META 2020</b>	<b>UNIDAD DE MEDIDA</b>	<b>AVANCE EJECUCIÓN FÍSICA</b>	<b>% AVANCE FÍSICO</b>
<b>Mesa técnica conjunta entre Comunidad, ADR, Alcaldía de Maicao y Corpoguajira para presentar metodología de formulación de proyectos de agua para otros usos realizada</b>	<b>1</b>	<b>Número</b>	<b>1</b>	<b>100%</b>

**DESCRIPCIÓN DE LA ACTIVIDAD:**

Se realizó mesa técnica con ADR, alcaldía de Maicao y autoridades tradicionales de las comunidades incluidas en la sentencia T-302 de 2017, el día 17 de septiembre de 2020, presentándose la oferta institucional de las entidades involucradas con respecto a proyectos a proyectos de agua.





## PROGRAMA 2

- GESTIÓN INTEGRAL DEL RECURSO HÍDRICO



## PROGRAMA 2: GESTIÓN INTEGRAL DEL RECURSO HÍDRICO.

**OBJETIVO:** Propender por un manejo adecuado del recurso hídrico en el departamento, para mantener una oferta adecuada en cantidad y calidad que pueda satisfacer la demanda del recurso en las principales regiones y zonas ambientales del departamento.

**Focalización:** Proyecto 1: Municipios de Riohacha, Manaure, Maicao, Albania y Uribia  
Proyecto 2: Cuencas hidrográficas de La Guajira

PROYECTO 2.1. ADMINISTRACIÓN DE LA OFERTA Y DEMANDA DEL RECURSO HÍDRICO (SUPERFICIALES Y SUBTERRÁNEAS).

### CONTRIBUCIONES AL PND:

**Programa 3203** Gestión integral del recurso hídrico - Planificación y manejo del recurso hídrico, Regulación del uso y manejo del recurso hídrico y Gobernanza del agua.

**APORTES AL PGAR:** Línea Estratégica 1 - Gestión integral de los recursos naturales y el ambiente para el desarrollo sostenible de La Guajira.

### APORTES A LOS ODS:



### ACTIVIDADES:

1. Construcción de obras de infraestructura para captación y/o almacenamiento de agua a las comunidades indígenas y negras.

Esta Actividad aporta al cumplimiento de la **sentencia T302**

INDICADOR	META 2020	UNIDAD DE MEDIDA	AVANCE EJECUCIÓN FÍSICA	% AVANCE FÍSICO

<b>Número de población de comunidades indígenas y negras beneficiadas con obras de infraestructura para captación y/o almacenamiento de agua</b>	<b>3000</b>	<b>Número</b>	<b>3064</b>	<b>100%</b>
--	-------------	---------------	-------------	-------------

**DESCRIPCIÓN:**

Con la ejecución del proyecto “implementación de acciones de mitigación y adaptación al cambio climático ante sequías en comunidades indígenas del municipio de Maicao, La Guajira, en el primero y segundo semestre del 2020, se han logrado los siguientes resultados:

Actividades preliminares de socialización del proyecto, realizadas Cinco

(5) permisos de prospección y exploración de aguas subterráneas ante la ANLA, para las comunidades de Ceura, Kululumana, Shulema, Jisemana y Flor de la Sabana, en el municipio de Maicao, otorgados 630 metros de perforación de prueba para las comunidades de Ceura, Shulema, Kululumana y Jisemana, en el municipio de Maicao, realizadas.

Cuatro (4) registro geofísico (Resistividad – SP – rayos gamma) para las comunidades de Ceura, Shulema, Kululumana y Jisemana en el municipio de Maicao, realizados.

Cuatro (4) diseños de los pozos para las comunidades Ceura, Shulema, Kululumana y Jisemana en el municipio de Maicao, realizados.

630 metros de ampliación de la perforación del pozo para las comunidades de Ceura, Shulema, Kululumana y Jisemana en el municipio de Maicao, realizados.

441 m de tubería en PVC Ø6” para el entubado de los pozos para las comunidades Ceura, Shulema, Kululumana y Jisemana en el municipio de Maicao, instalados.

189 m de filtro en PVC Ø6” para el entubado de los pozos para las comunidades Ceura, Shulema, Kululumana y Jisemana en el municipio de Maicao, instalados

Cuatro (4) limpieza y desarrollo del pozo para las comunidades de Ceura, Shulema, Kululumana y Jisemana en el municipio de Maicao, realizadas. Cuatro

(4) pruebas de bombeo a caudal constante con compresor durante doce horas, para las comunidades de Ceura, Shulema, Kululumana y Jisemana en el municipio de Maicao, realizadas.

Cuatro (4) sistemas fotovoltaicos (incluye bombas sumergibles solar, estructura para paneles solares, paneles solares, etc) en las comunidades de Ceura, Shulema, Kululumana y Jisemana en el municipio de Maicao, instalados.

Construcción de tanques de almacenamiento cuyas actividades fueron 42,32 m2 de Trazado Sobre Terreno, realizado

24,78 m3 de Excavación a cielo abierto, realizados 1,01 m3 de Cimentación tipo solado en concreto de resistencia 2000 Psi, realizados

4,03 m3 de Cimentación tipo zapatas, concreto de Resistencia 3000 Psi, realizados

3,43 m3 de Cimentación Tipo Viga De Amarre, Concreto de resistencia 3000 Psi, realizados

1,47 m3 Cimentación tipo pedestales, en concreto de resistencia 3000 Psi, realizados

3,82 m3 Columna en concreto de resistencia 3000 Psi, realizados

5,88 m3 de Viga aérea, en concreto de resistencia 3000 Psi, realizados  
 4,33 m3 de Placa maciza en concreto impermeabilizado de resistencia 3000 Psi, realizados  
 3.311 kg de Acero de refuerzo de resistencia 60000 Psi, colocados  
 Implementación de sistemas de producción agrícola en comunidades indígenas de los municipios de Albania, Maicao, Uribía, Manaure y Riohacha del departamento de La Guajira  
 53 Jornadas de socialización del proyecto realizadas  
 16 molinos de viento reparados  
 28 limpieza de pozos realizado

**Población beneficiada por la Actividad:** 3.064 habitantes

INDICADOR	META 2020	UNIDAD DE MEDIDA	AVANCE EJECUCIÓN FÍSICA	% AVANCE FÍSICO
<b>Informes de construcción de Sistemas de Abastecimiento comunidades indígenas de los municipios de Riohacha y Maicao en el periodo 2018 2020</b>	<b>1</b>	<b>Número</b>	<b>1</b>	<b>100%</b>

**DESCRIPCIÓN:**

En el período Enero – Diciembre del año 2020 y con base en la Tabla para recopilación de información en relación con las soluciones de agua en el Departamento de la Guajira, diseñada por el Ministerio de Ambiente y Desarrollo Sostenible (MADS), se terminó el informe de construcción de sistemas de abastecimiento en comunidades indígenas de los municipios de Riohacha y Maicao, en el período 2018 - 2020. El documento pasará a revisión por parte de la Subdirección de Gestión Ambiental, para que sea remitido a la entidad correspondiente para el cumplimiento de la Sentencia T - 302.

INDICADOR	META 2020	UNIDAD DE MEDIDA	AVANCE EJECUCIÓN FÍSICA	% AVANCE FÍSICO
<b>Inventario de soluciones de agua elaborado.</b>	<b>1</b>	<b>Número</b>	<b>1</b>	<b>100%</b>

**DESCRIPCIÓN:**

En el período enero - diciembre del año 2020 y teniendo en cuenta la Tabla para recopilación de información en relación con las soluciones de agua en el Departamento de la Guajira, diseñada por el Ministerio de Ambiente y Desarrollo Sostenible (MADS), se ha elaborado el inventario de soluciones de agua implementados por CORPOGUAJIRA, durante los últimos años, detallando el tipo y estado de las soluciones. El documento pasó a revisión por parte de la Subdirección de Gestión Ambiental, para que sea remitido al MADS y posteriormente a la Corte Constitucional para cumplimiento de la Sentencia T - 302.

INDICADOR	META 2020	UNIDAD DE MEDIDA	AVANCE EJECUCIÓN FÍSICA	% AVANCE FÍSICO
<b>Línea base construida a partir de los cruces de las bases de datos</b>	<b>1</b>	<b>Número</b>	<b>1</b>	<b>100%</b>

**DESCRIPCIÓN:**

En el período Enero – Diciembre del año 2020, se terminó la recopilación de información de la base de datos que maneja CORPOGUAJIRA en la cual se están identificando los microacueductos y pozos ubicado dentro de las comunidades asentadas en los municipios de Riohacha, Manaure, Maicao y Uribia, departamento de La Guajira

- 2. Socializar en territorio los instrumentos de planificación de aguas superficiales y subterráneas, con el fin que las comunidades conozcan las condiciones reales de los recursos en el territorio y las acciones que deben ser realizadas por cada entidad.**

INDICADOR	META 2020	UNIDAD DE MEDIDA	AVANCE EJECUCIÓN FÍSICA	% AVANCE FÍSICO
<b>Instrumentos de planificación socializados con la comunidad.</b>	<b>5</b>	<b>Número</b>	<b>0</b>	<b>0%</b>

Por razones de pandemia no se pudieron socializar los instrumentos de planificación  
Esta Actividad aporta al cumplimiento de la sentencia T302

- 3. Construcción de obras de control de inundaciones, de erosión, de caudales, de escorrentía, rectificación y manejo de cauces, obras de geotecnia, regulación de cauces y corrientes de agua y demás obras para el manejo de aguas.**

INDICADOR	META 2020	UNIDAD DE MEDIDA	AVANCE EJECUCIÓN FÍSICA	% AVANCE FÍSICO
<b>Líneas de cauce con obras de control de inundaciones, erosión, caudales, escorrentía, rectificación y manejo de cauces, regulación de cauces y demás obras para mitigar los riesgos asociados a la oferta y disponibilidad de agua.</b>	<b>3</b>	<b>Km</b>	<b>3</b>	<b>100%</b>

**DESCRIPCIÓN DE LA ACTIVIDAD:**

Con la ejecución del proyecto "Restauración geomorfológica de un tramo del río cañas, corregimiento de Mingueo, municipio de Dibulla, en el periodo Enero – diciembre del año 2020, se han logrado los siguientes resultados:

Actividades preliminares de socialización del proyecto, realizadas

Un (1) permiso de ocupación de cauce ante la ANLA, para un tramo del río Cañas, otorgado.

16.231 m3 de Dragado para recuperación de la capacidad hidráulica por medio mecánico. Incluye retiro hasta una distancia máxima de 5 km, realizados

16.231 m3 de Conformación de jarillones con material seleccionado de la misma excavación con compactador, (incluye colocación y extensión), realizados

También con la ejecución del proyecto "Construcción de obras de protección en el río Cargabarros sectores los Totumitos, Catatumbo y Casiquillo municipio de El Molino La Guajira", en el período Enero - diciembre del año 2020, se han logrados los siguientes resultados:

Actividades preliminares de socialización del proyecto, realizadas

Un (1) permiso de ocupación de cauce ante la ANLA, para un tramo del río Cañas, otorgado.

26.240 m2 de localización y replanteo

10.960 m3 de excavación mecánica para los espolones realizadas.

0,44 und del Manejo de agua, realizada

9.262 m3 colocación de gavión en malla galvanizada triple torsión calibre 11.

14.220 m2 de Limpieza de cauce, retiro de árboles caídos, empalizadas y escombros, L= 5 km. A= 20 m, realizados



14.120 m<sup>3</sup> de recuperación de la capacidad hidráulica por medio mecánico.

Incluye retiro hasta una distancia máxima de 5 km, realizados

14.120 m<sup>3</sup> de Conformación de jarillones con material seleccionado de la misma excavación con compactador, (incluye colocación y extensión).



*IMAGEN 26. Construcción obras de protección Río Cargabarros en el Municipio de El Molino.*



*IMAGEN 27. Construcción obras de protección Río Cañas en el Municipio de Dibulla.*



*IMAGEN 28. Construcción obras de protección Río Cargabarros en el Municipio de El Molino.*





*IMAGEN 29. Obras de restauración geomorfológicas en un tramo del río Cañas - Municipio Dibulla.*



*IMAGEN 30. Implementación de acciones de mitigación y adaptación al cambio climático ante sequías en Comunidades vulnerables del Municipio de Maicao - Comunidad Kululumana.*



*IMAGEN 31. Implementación de acciones de mitigación y adaptación al cambio climático ante sequías en Comunidades indefensas del Municipio de Maicao - Comunidad Jisemana.*





*IMAGEN 32. Implementación de acciones de mitigación y adaptación al cambio climático ante sequías en Comunidades indefensas del Municipio de Maicao - Comunidad Shulema.*





*IMAGEN 33. Implementación de acciones de mitigación y adaptación al cambio climático ante sequías en Comunidades indefensas del Municipio de Maicao - Comunidad Kululumana.*



*IMAGEN 34. Implementación de acciones de mitigación y adaptación al cambio climático ante sequías en Comunidades indefensas.*

## PROYECTO 2.2. MONITOREO DE LA CALIDAD DEL RECURSO HÍDRICO.

### CONTRIBUCIONES AL PND:

**Programa 3201** Fortalecimiento del desempeño ambiental de los sectores productivos - Producción limpia.

**Programa 3203** Gestión integral del recurso hídrico - Regulación del uso y manejo del recurso hídrico y Gobernanza del agua.

**Programa 3207** Gestión integral de mares, costas y recursos acuáticos - Calidad de las aguas marinas.

**APORTES AL PGAR:** Línea Estratégica 1 - Gestión integral de los recursos naturales y el ambiente para el desarrollo sostenible de La Guajira.

**APORTES A LOS ODS:**



**1. Determinar Carga Contaminante para Cobro de Tasa Retributiva.**

INDICADOR	META 2020	UNIDAD DE MEDIDA	AVANCE EJECUCIÓN FÍSICA	% AVANCE FÍSICO
Número de fuentes puntuales de vertimiento de aguas residuales (domésticas y de los sectores productivos) con cobro de la tasa retributiva.	38	Número	38	100%

**DESCRIPCIÓN DE LA ACTIVIDAD:**

Mediante correo electrónico se entregó a oficina financiera informe de los resultados de cálculo de la carga contaminante vertida al recurso hídrico en la jurisdicción de CORPOGUAJIRA y de los valores a facturar por concepto de tasa retributiva.

**2. Fortalecer la vigilancia de la calidad del recurso hídrico.**

INDICADOR	META 2020	UNIDAD DE MEDIDA	AVANCE EJECUCIÓN FÍSICA	% AVANCE FÍSICO
1. Número de fuentes abastecedoras de acueductos de centros poblados con monitoreo de calidad del agua para generar el índice de calidad. (ICA).	14	Número	14	100%
2. Número de corrientes o tramos de	12	Número	12	100%

las mismas con objetivos de calidad monitoreados				
<b>3. Número de estaciones de muestreo de calidad de aguas marinas y costeras con monitoreo de la calidad del agua. ICAM.</b>	<b>19</b>	<b>Número</b>	<b>19</b>	<b>100%</b>
<b>4. Número de pozos de agua subterránea de la red regional con monitoreo de calidad.</b>	<b>10</b>	<b>Número</b>	<b>10</b>	<b>100%</b>

**DESCRIPCIÓN DE LA ACTIVIDAD:**

1. Mediante salida de campo, dos veces por semana, se ha atendido el cumplimiento en:

N 11°10'03,0" W 73°24'02,0"  
 N 10°55'10,1" W 72°57'07,9"  
 N 10°55'04,4" W 72°57'26,8"  
 N 10°27'01,2" W 73°02'01,5"  
 N 10°30'00,6" W 73°02'23,8"  
 N 10°32'20,9" W 73°00'26,9"  
 N 10°35'24,3" W 72°57'49,8"  
 N 10°38'36,9" W 72°54'19,0"

2. Mediante salida de campo, dos veces por semana, se ha atendido el cumplimiento en:

N 11°14'38,3" W 73°34'03,7"  
 N 11°12'44,6" W 73°24'15,2"  
 N 11°12'46,6" W 73°15'06,3"  
 N 11°15'43,7" W 73°09'30,1"  
 N 11°30'39,7" W 72°51'22,2"  
 N 11°13'13,5" W 73°24'18,8"

3. El cumplimiento se dio mediante salidas de campo.

4. Mediante salida de campo, dos veces por semana, se ha atendido el cumplimiento:

N 11°17'17,6" W 73°06'50,3"  
 N 11°22'16,1" W 73°05'14,1"  
 N 11°25'32,5" W 73°03'37,7"



N 11°27'26,5" W 72°35'33,1"  
 N 11°29'06,9" W 72°42'53,7"  
 N 11°29'06,6" W 72°42'47,9"  
 N 11°22'51,8" W 72°15'59,0"

Esta Actividad aporta al cumplimiento de la **sentencia Provincial y Arroyo Bruno y Sentencia T606 de 2015**

**3. Realizar un plan de monitoreo del estado de la calidad y cantidad del agua superficial y subterránea en las comunidades wayuu del Municipio de Maicao.**

INDICADOR	META 2020	UNIDAD DE MEDIDA	AVANCE EJECUCIÓN FÍSICA	% AVANCE FÍSICO
Plan de monitoreo permanente del estado de la calidad y cantidad del agua superficial y subterránea en las comunidades wayuu ejecutado con la finalidad de tomar las medidas a que haya lugar.	1	Número	1	100%

**DESCRIPCIÓN DE LA ACTIVIDAD:**

Se realizó Plan de Monitoreo permanente del estado de la calidad y cantidad del agua superficial y subterránea en las comunidades wayuu.

Esta Actividad aporta al cumplimiento de la **sentencia T302.**

**4. Monitoreo de Vertimientos Líquidos.**

INDICADOR	META 2020	UNIDAD DE MEDIDA	AVANCE EJECUCIÓN FÍSICA	% AVANCE FÍSICO
Número de vertimientos puntuales al recurso hídrico con monitoreo	25	Número	19	76%



<b>en términos de DBO y SST.</b>				
----------------------------------	--	--	--	--

**DESCRIPCIÓN DE LA ACTIVIDAD:**

Mediante salida de campo dos veces por semana se ha atendido el cumplimiento en:

N 10°30'53,2" W 73°04'57,2"

N 10°36'27,0" W 72°59'43,0"

N 10°40'05,2" W 72°56'49,7"

N 10°45'30,7" W 72°58'09,3"

N 10°38'29,3" W 72°44'40,3"

N 11°10'55,2" W 72°50'59,1"

N 11°09'26,4" W 72°35'19,8"

N 10°54'30,8" W 72°47'39,4"

N 10°58'08,6" W 72°46'49,6"

N 11°15'57,5" W 73°17'59,5"

N 10°55'25,0" W 72°56'03,4"

N 10°53'03,1" W 72°53'46,8"

N 10°52'27,8" W 72°53'26,6"

N 10°52'52,2" W 72°49'04,3"

N 11°03'01,8" W 72°44'20,0"

**5. Generar reportes confiables de calidad del recurso hídrico y las cargas contaminantes vertidas en La Guajira.**

<b>INDICADOR</b>	<b>META 2020</b>	<b>UNIDAD DE MEDIDA</b>	<b>AVANCE EJECUCIÓN FÍSICA</b>	<b>% AVANCE FÍSICO</b>
<b>Número de parámetros acreditados en el laboratorio Ambiental ante el IDEAM.</b>	<b>11</b>	<b>Número</b>	<b>11</b>	<b>100%</b>



## PROGRAMA 3

- BOSQUES, BIODIVERSIDAD Y SERVICIOS ECOSITÉMICOS

## PROYECTO 3.1. ECOSISTEMAS ESTRATÉGICOS CONTINENTALES.

### CONTRIBUCIONES AL PND:

**Programa 3202** Conservación de la biodiversidad y sus servicios ecosistémicos - Sostenibilidad del capital natural y la biodiversidad y Áreas Protegidas.

**Programa 3204** Gestión de la información y el conocimiento ambiental - Información científica.

**APORTES AL PGAR:** Línea Estratégica 2 - Recuperar y Mantener los Ecosistemas Estratégicos.

### APORTES A LOS ODS:



### ACTIVIDADES:

1. Ejecución de Planes de Ordenación y Manejo de Cuencas (POMCAS) y Planes de Manejo de Microcuencas (PMM).

INDICADOR	META 2020	UNIDAD DE MEDIDA	AVANCE EJECUCIÓN FÍSICA	% AVANCE FÍSICO
Porcentaje de Planes de Ordenación y Manejo de Cuencas (POMCAS) y Planes de Manejo de Microcuencas (PMM) en ejecución.	25	%	50%	100%

Este es un Indicador Mínimo de Gestión.

### DESCRIPCIÓN DE LA ACTIVIDAD:

Cuenca río Tapias: En el marco del convenio No. 0083 de 2019, se avanzó en la restauración pasiva de 117,3 Hectáreas en la cuenca del río Tapias, a través de 39,1 Km de aislamiento.

**Población Beneficiada:** 996.609 (Dpto. de La Guajira)

**2. Realización de estudio biofísico y socioeconómico para la declaratoria de áreas protegidas e inscripción en el RUNAP.**

INDICADOR	META 2020	UNIDAD DE MEDIDA	% AVANCE EJECUCIÓN FÍSICA
Porcentaje de la superficie de áreas protegidas regionales declaradas, homologadas o recategorizadas, inscritas en el RUNAP.	0	%	0%

**Este es un Indicador Mínimo de Gestión.**

**DESCRIPCIÓN DE LA ACTIVIDAD:**

Pese a que la meta está para el 2021 y 2022, actualmente se encuentra vigente el Convenio con Riqueza Natural, sobre el cual se trabajan los procesos de declaratoria de la ampliación del DMI Serranía del Perijá y el Distrito de Conservación de Suelos Serranía de Perijá. El Consejo Directivo de CORPOGUAJIRA aprobó la declaratoria del Distrito de Conservación de Suelos Serranía de Perijá mediante Acuerdo No.009 del 26 de noviembre de 2020.

**Coordenadas SIG:** DMI Serranía del Perijá y Distrito de Conservación de Suelos Serranía de Perijá.

**Población Beneficiada:** 996.609 (Dpto. de La Guajira)

**3. Ejecución de planes de manejo en áreas protegidas.**

INDICADOR	META 2020	UNIDAD DE MEDIDA	AVANCE EJECUCIÓN FÍSICA	% AVANCE FÍSICO
Porcentaje de áreas protegidas con planes de manejo en ejecución.	17	%	50%	100%

**Este es un Indicador Mínimo de Gestión.**

**DESCRIPCIÓN DE LA ACTIVIDAD:**

PNR Cerro Pintao: Se culminaron los avalúos comerciales realizados a través del Contrato No. 0071de 2019. Se avanzó en la actualización de los documentos de los predios a adquirir. Así mismo, se avanzó en el proceso de elaboración de los respectivos contratos de compra - venta, con el apoyo de la Oficina Jurídica de Corpoguajira. Lo anterior, para la adquisición de 4 predios, en el PNR Cerro Pintao, como aporte al Saneamiento predial del área protegida. Se logró la adquisición de 351 hectáreas.

**DMI Cuenca Baja del río Ranchería:** En el marco del convenio No. 0083 de 2019, se avanzó en la restauración pasiva de 133.737 Hectáreas en la cuenca del río Ranchería, a través de 44,579 Km de aislamiento.

**RFP Montes de Oca:** Se formuló el proyecto "Restauración de ecosistemas forestales en la RFP Montes de Oca, municipio de Maicao, La Guajira", el cual se presentó ante el MADS para financiación a través de un convenio. También se suscribió Convenio con Hocol que beneficia a 12 familias en la RFP Montes de Oca en el municipio de Maicao (veredas Colombia Libre, Los Paraujanos y La Chingolita), a través de Pagos por Servicios Ambientales -BanCO2 en 130 hectáreas en conservación. se avanzó en la actualización de los documentos de los predios a adquirir. Así mismo, se avanzó en el proceso de elaboración de los respectivos contratos de compra - venta, con el apoyo de la Oficina Jurídica de Corpoguajira. Lo anterior, para la adquisición de 6 predios, en la RFP Montes de Oca, como aporte al Saneamiento predial del área protegida. Se logró la adquisición de 659 hectáreas.

**Población Beneficiada:** 996.609 (Dpto. de La Guajira)

#### **4. Suscribir alianzas para la gestión de las áreas protegidas a nivel regional (SIRAP Caribe).**

<b>INDICADOR</b>	<b>META 2020</b>	<b>UNIDAD DE MEDIDA</b>	<b>AVANCE EJECUCIÓN FÍSICA</b>	<b>% AVANCE FÍSICO</b>
<b>Convenios Interadministrativos suscritos</b>	<b>1</b>	<b>Número</b>	<b>1</b>	<b>100%</b>

#### **DESCRIPCIÓN DE LA ACTIVIDAD:**

Durante el primer semestre de la vigencia 2020 se avanzó en la estructuración de la propuesta de convenio, revisión por parte de las áreas jurídicas de las partes y expedición de CDP por valor de \$20 millones de pesos. Se suscribió el convenio por las partes. La meta se cumplió y se ejecuta el plan de acción derivado del mismo.

Coordenadas SIG: 11°33'N

72°54'O

**Población Beneficiada:** 996.609 (Dpto. de La Guajira)

**Esta actividad aporta al PND 2018-2022 en:** Biodiversidad y riqueza natural: activos estratégicos de la Nación



## 5. Conformación del SIDAP La Guajira y los SILAP.

INDICADOR	META 2020	UNIDAD DE MEDIDA	AVANCE EJECUCIÓN FÍSICA	% AVANCE FÍSICO
Número de SIDAP y SILAP conformados	1	Número	1	100%

### DESCRIPCIÓN DE LA ACTIVIDAD:

A través de la Ordenanza No. 520 de 2020, la Honorable Asamblea Departamental de La Guajira aprobó la constitución del Sistema Departamental de Áreas Protegidas del Departamento. Así mismo, se logró la conformación del Sistema Local de Áreas protegidas de Uribia, mediante el Acuerdo 007 de 2020, meta que estaba prevista para la vigencia 2021.

**Coordenadas SIG:** 11°33'N

72°54'O

**Población Beneficiada:** 996.609 (Dpto. de La Guajira)

**Esta actividad aporta al PND 2018-2022 en:** Biodiversidad y riqueza natural: activos estratégicos de la Nación

## PROYECTO 3.2. ECOSISTEMAS ESTRATÉGICOS MARINOS COSTEROS.

### CONTRIBUCIONES AL PND:

**Programa 3207** Gestión integral de mares, costas y recursos acuáticos - Ordenamiento y manejo integral del territorio marino costero e insular, Manejo y conservación de la biodiversidad marina, costera e insular, Sostenibilidad de los servicios ecosistémicos marinos, costeros e insulares y Educación ambiental.

**APORTES AL PGAR:** Línea Estratégica 2 - Recuperar y Mantener los Ecosistemas Estratégicos.

### APORTES A LOS ODS:



**ACTIVIDADES:**

**1. Participación en la Formulación del POMIUAC en el marco de la Unidad Ambiental Costera correspondiente a su jurisdicción.**

INDICADOR	META 2020	UNIDAD DE MEDIDA	AVANCE EJECUCIÓN FÍSICA	% AVANCE FÍSICO
Implementación de acciones en manejo integrado de zonas costeras.	20	Porcentaje	20%	100%

**DESCRIPCIÓN DE LA ACTIVIDAD:**

Durante el PRIMER SEMESTRE de la vigencia 2020 y a partir de los resultados del proyecto de Estructura Ecológica Principal - EEP para el territorio continental de la jurisdicción, conjuntamente con la Agencia Alemana de Cooperación Internacional GIZ Proyecto Manejo Integrado Marino Costero - MIMAC, se sostuvo reunión de trabajo, tanto con la Fundación Riqueza Natural, con el fin de conocer dicho trabajo de EEP, como con INVEMAR, para explorar la posibilidad de realizar la EEP Marino Costera - EEPMC en la jurisdicción de la Corporación, posterior a lo cual INVEMAR envió a CORPOGUAJIRA una propuesta técnico económica que se encuentra en revisión y para el mismo fin se avanzó en la recopilación y análisis de información y se conformó Mesa de Trabajo con GIZ - MIMAC para la estructuración de la Estrategia de fortalecimiento del desarrollo de capacidades, a implementarse en la Corporación, con un componente principal en la temática de Manejo Integrado de Zonas Costeras - MIZC, en la cual se abordará entre otras, la EEPMC, y se apoyó a la Oficina Asesora de Planeación de la entidad en la revisión del componente marino costero de los Planes de Desarrollo Municipal de los municipios de Dibulla, Manaure, Uribia y el Distrito de Riohacha. Igualmente, y en el marco de la colaboración institucional con INVEMAR se realizó aportes técnicos al proyecto "Fortalecimiento de las destrezas de la comunidad de la media y alta Guajira en la apropiación del recurso hídrico marino y costero de la región", el cual lo presentarán al Sistema general de regalías para su financiación.

TERCER TRIMESTRE: Se apoyó a INVEMAR generando las Certificaciones de apropiación presupuestal en especie, para la participación institucional de CORPOGUAJIRA en el proyecto del recurso hídrico marino y costero, de resultar financiado por COLCIENCIAS; se avanzó en la revisión y preparación de comentarios a la propuesta técnico económica de INVEMAR para la EEPMC. Como parte de los procesos enmarcados en el proyecto MIMAC-GIZ & CORPOGUAJIRA, se asiste junto con el Grupo de Ecosistemas y Biodiversidad a 2 reuniones en Negocios Verdes que pretenden impulsar iniciativas en la zona costera del sector de BHonda/Hondita (Uribia); se dio inicio, se participó y culminó la capacitación en Manejo Integrado de Zonas Costeras - MIZC, como parte de la estrategia de fortalecimiento del desarrollo de capacidades del proyecto MIMAC-GIZ & CORPOGUAJIRA, impartido por facilitadores del INVEMAR; y se participó en 1 reunión con la DAMCRA, de socialización del avance de la propuesta para la definición de indicadores de seguimiento y evaluación de los POMIUAC del país.

CUARTO TRIMESTRE: En comunicación telefónica INVEMAR confirmó la financiación de COLCIENCIAS al proyecto del recurso hídrico marino y costero y se acordó sostener una reunión de trabajo para abordar en detalle la forma en que será la participación institucional de CORPOGUAJIRA en dicho proyecto, tan pronto como INVEMAR esté disponible para llevarla a cabo en 2021. En el marco del proyecto MIMAC y con la participación del Minambiente y funcionarios del Grupo de Ecosistemas y Biodiversidad de Corpoguajira, El Grupo Marino Costero participó en reuniones de trabajo en torno a las dos (2) propuestas de Negocios Verdes ubicadas en la zona costera de Bahía Honda/Hondita, las que luego de correrse los criterios considerados desde MINAMBIENTE para ese tipo de propuestas, las dos fueron viabilizadas por dicho Ministerio como Negocios Verdes, con lo cual se continuará apoyando este trabajo en 2021. Se participó y culminó la capacitación en Formulación de Proyectos y Habilidades blandas, en el marco de la estrategia de fortalecimiento del desarrollo de capacidades Marino Costeras del proyecto MIMAC-GIZ & CORPOGUAJIRA; se apoyó al Grupo de Educación Ambiental en las diferentes actividades virtuales para el diseño de la Guía metodológica para la formulación de un (1) PRAE con enfoque étnico, en la Alta Guajira, sector de Bahía Honda y Hondita, en el marco del proyecto MIMAC-GIZ; y se participó en las diferentes reuniones de trabajo para la ejecución del proyecto MIMAC, así como en el Comité Operativo y se asistió como invitado al Comité Directivo. De otra parte, se realizó la gestión para la atención de la situación de emergencia ambiental que se produjo en las costas y playas de Uribia por el presunto derrame de residuos de petróleo (especialmente en Punta Espada y Puerto Estrella), a través de la participación en el Comité Municipal de Gestión del Riesgo en Uribia, proyección de comunicaciones a diferentes entidades para la atención de la situación según su competencia institucional (MINAMBIENTE, DIMAR, CIOH, INVEMAR, Gestión del Riesgo, Autoridad Nacional de Acuicultura y Pesca - AUNAP, Procuraduría General de la Nación, Ministerio de Relaciones Exteriores, entre otras), y la gestión para la activación del Grupo GAMA a cargo de INVEMAR, para la atención de dicha emergencia. Se revisó y generó concepto (INT-2142 de 10/11/2020) del documento propuesta “Estudio de línea base y diseño de obras de restauración y recuperación ambiental del complejo Laguna Salá, Municipio de Riohacha- La Guajira”, en cumplimiento de las obligaciones emanadas de la licencia ambiental otorgada por CORPOGUAJIRA a la empresa ELECNOORTE S.A.S. E.S.P. media Resolución 02726 de 13 de noviembre de 2018 para el proyecto “STR 06 Diseño, Adquisición de los suministros, Construcción, Operación y Mantenimiento del Refuerzo Eléctrico de La Guajira: Líneas Transmisión Eléctrica Riohacha – Maicao 110 kV y Riohacha – Cuestecitas 110 kV en el Departamento de La Guajira.

## **2. Diagnóstico y Zonificación de los Manglares.**

Aunque se trata de una actividad para ejecutarse en 2022, durante el PRIMER SEMESTRE de la vigencia 2020 se envió carta de Intención al INVEMAR solicitando la elaboración de una propuesta técnico Económica para la Actualización del Diagnóstico y Zonificación de los Manglares, basado en lo dispuesto en la Resolución de MINAMBIENTE 1263/2018, la cual fue recibida vía email en mayo de 2020 para revisión y comentarios, los que se abordaron conjuntamente con el Instituto. Se está a la espera de la definición de otros aspectos por parte de la Dirección General de CORPOGUAJIRA y continuación del proceso.

TERCER TRIMESTRE: Mediante comunicación SAL 2411 se realizó consulta escrita a la DAMCRA de MINAMBIENTE, si por la situación de la Pandemia y la falta de recursos económicos en la Corporación, la caracterización y diagnóstico de los manglares en el marco de la Resolución 1263/18 se podrían realizar por etapas o fases; luego y siguiendo sus recomendaciones en comunicación ENT 6038, se está preparando la consulta escrita al MININTERIOR, sobre la viabilidad de adelantar la fase técnica de manera independiente a la Consulta Previa requerida para tal actividad.

CUARTO TRIMESTRE: Según como lo indicó la DAMCRA de MINAMBIENTE en relación con la consulta escrita que se le hizo sobre el desarrollo de la Resolución 1263 de 2018 y el proceso de Consulta Previa para el diagnóstico y zonificación de los manglares de la jurisdicción, a través de la comunicación SAL 3385 de 24/11/2020 se elevó consulta ante la Dirección de Consulta Previa del MININTERIOR, la cual fue atendida por ellos al cierre del año 2020 mediante comunicación ENT 8067 de 30/12/2020, en la que le solicitaron a CORPOGUAJIRA complementar la información enviada inicialmente, a través del diligenciamiento del formulario dispuesto para tal fin en su página web, para iniciar así el trámite de su parte denominado "determinación de procedencia y oportunidad", sustentado en los artículos 15, inciso 2 y 17, incisos 3 y 4 de la Ley 1437 de 2011.

**Población Beneficiada:** Población de los Municipios de Dibulla (36.636), Manaure (116.248), Uribia (192.721) y el Distrito de Riohacha (286.973).

### **3. Declaratoria e inscripción en el RUNAP del DRMI de Bahía Honda y Bahía Hondita, formulación y adopción del Plan de Manejo.**

Actividad para ejecutarse en 2021 y 2022. No obstante y como próxima área protegida del SINAP, se participó en 1 sesión de trabajo en el marco del proyecto: "Desarrollo de un aplicativo multiusuario con tecnología SMART para el monitoreo de la biodiversidad que contribuya al análisis de integridad y efectividad del manejo de las áreas protegidas del SINAP", con el fin de conocerlo y lograr incluir aspectos costeros y marinos en el modelo para el departamento, realizado por la Fundación Riqueza Natural.

TERCER TRIMESTRE: se participó en una (1) sesión de trabajo en el marco de la contextualización del SIRAP-Caribe, a cargo de la Dra. Adela Castro, Secretaria ejecutiva de dicho SIRAP y además se apoya la conformación del SILAP de Uribia a partir de la revisión y comentarios a los documentos que en tal sentido se han venido generando en la Corporación. Como fortalecimiento en la temática de áreas protegidas, se asistió al webinar organizado por la Fundación de las Naciones Unidas, sobre la Guía para Áreas Marinas Protegidas.

CUARTO TRIMESTRE: A partir de la participación en el proceso para la propuesta de conformación del SIDAP de La Guajira y el SILAP de Uribia, se tuvo conocimiento de la conformación de ambos, en los cuales se encuentra inmersa el área de la declaratoria de Bahía Honda y Hondita (Uribia). De otra parte, se sostuvo reuniones de trabajo con el proyecto MIMAC para revisar el estado del arte

de la última etapa del proceso para la declaratoria de Bahía Honda y Hondita como DRMI y su reactivación una vez las condiciones de la Pandemia Covid-19 lo permitan, con miras a lograr su declaratoria en el segundo semestre de 2021.

**Población Beneficiada:** 41 comunidades dentro del área de influencia del próximo DRMI (1057 habitantes).

#### 4. Rehabilitación de manglares.

Es una actividad para ejecutarse en 2021-2023, sin embargo, durante el PRIMER SEMESTRE se gestionó con organizaciones de base y ONGs acreditadas en el tema, la elaboración y formulación de una propuesta técnico económica sobre Rehabilitación de Manglar en la Jurisdicción de la Corporación, la cual se viene apoyando técnicamente con el fin de recibirla prontamente para revisión y comentarios.

TERCER TRIMESTRE: se participó en 1 reunión con la DAMCRA, de MINAMBIENTE para el diseño temático de la capacitación en manglares, se le dio inicio a la misma y se está participando de ella, con un enfoque en la restauración y rehabilitación de manglares. Se encuentra en revisión la propuesta de Cerrejón para llevar a cabo reforestación/restauración/rehabilitación de diferentes coberturas vegetales en la jurisdicción, como requerimiento por "Compensación Ambiental", la cual incluye manglares en algunos sectores o áreas protegidas.

CUARTO TRIMESTRE: Con el apoyo de la Coordinación de Evaluación Ambiental de la Subdirección de Autoridad Ambiental en el direccionamiento de compensaciones ambientales de proyectos licenciados hacia áreas protegidas de la jurisdicción, se elaboraron y definieron unas Líneas de acción en el DRMI Musichi y se socializaron a ELECNORTE para su consideración y cristalizar la ejecución de una compensación que involucra el establecimiento de manglar y el mejoramiento de la infraestructura física presente en el DRMI, entre otras y afianzar de esa forma la Gobernanza y Gobernabilidad de la zona con la presencia de Corpoguajira. En el mismo sentido se sostuvo conversaciones con CERREJÓN para llevar a cabo una compensación ambiental en el DRMI Delta del Ranchería y en el sector de la futura área protegida de Bahía Honda y Bahía Hondita, involucrando el ecosistema de manglar. Se participó en una reunión de trabajo con HOCOL en la cual también se orientó la realización de una compensación ambiental en manglares del DRMI Musichi; estas intenciones deberán cristalizarse al iniciar 2021.

**Población Beneficiada:** Población de los Municipios de Dibulla (36.636), Manaure (116.248), Uribia (192.721) y el Distrito de Riohacha (286.973).

#### 5. Manejo de ecosistemas marinos y costeros.

Actividad para ejecutarse en 2022 y 2023, no obstante, y siguiendo la Resolución de MINAMBIENTE 2724 de 2017 se avanza en la revisión del estudio de zonificación en las áreas



geográficas con praderas de pastos marinos, realizado por la Corporación. Igualmente, se participó en la socialización por parte de INVEMAR, de una propuesta de formato de evaluación de efectividad de manejo del Distrito regional de manejo integrado - DRMI de pastos marinos "Sawairu", (Manaure y Uribia, La Guajira), bajo la metodología METT (Management Effectiveness Tracking Tool). Por solicitud del MININTERIOR en relación con esta misma área protegida, se hizo revisión de los avances en la ejecución de los Acuerdos de la Consulta Previa del proceso para la "Declaración del Distrito Regional de Manejo Integrado de pastos marinos - DRMI Sawairu, municipios de Manaure y Uribia, La Guajira" y se preparó la información requerida.

**TERCER TRIMESTRE:** Se finalizó la revisión del estudio de zonificación en las áreas geográficas con praderas de pastos marinos realizado por la Corporación. Igualmente, se participó en el inicio del diligenciamiento del formato de evaluación de efectividad de manejo del DRMI de pastos marinos, Sawairu, (Manaure y Uribia, La Guajira), con la metodología METT, bajo el direccionamiento y soporte del Invemar. Por solicitud del MININTERIOR en relación con esta misma área protegida, se realizó proyección a respuesta en los avances en la ejecución de los Acuerdos de la Consulta Previa del proceso para su declaración y se les envió. Además, el Grupo Marino Costero participó de la socialización de la propuesta de INVEMAR del proyecto que se ejecutará en 2021 con apoyo del proyecto MIMAC, denominado "Caracterización y evaluación de los ecosistemas marino costeros (manglar, corales y pastos) del PNN Bahía Portete, Bahía Honda y Hondita, y recomendaciones para la implementación de un sistema de monitoreo" (Uribia), a la cual se le hicieron comentarios y sugerencias técnicas.

**CUARTO TRIMESTRE:** Se acompañó la solicitud de la Secretaría Técnica del SIRAP CARIBE a través de la Dra. Adela Castro, de identificación de prioridades de acciones del DRMI Pastos Marinos Sawairu con base al plan de manejo del área protegida. Asimismo, se inició con la gestión ante la AUNAP para la puesta en marcha de acuerdos de la Consulta Previa del DRMI Sawairu, a través del oficio, SAL-3541 de 07/12/2020. Además, junto con la Oficina Asesora de Planeación se proyectó respuesta, SAL-3652 de 16/12/2020 a solicitud de la Capitanía de DIMAR de Puerto Bolívar, de posibles zonas de fondeo en el Cabo de la Vela, dentro del DRMI, a partir de la zonificación definida para esta área. Por otro lado, el Grupo Marino Costero, continuó con el apoyo técnico a la "Fundación Estrategias para la Vida", en cuanto al Bono de Impacto Sostenible, enfocado hacia tortugas y pastos marinos del departamento e igualmente lo hará en 2021.

**Población Beneficiada:** Población de los Municipios de Manaure (116.248), Uribia (192.721) y el Distrito de Riohacha (286.973).

## 6. Zonificación de ecosistemas de playa.

Aunque se trata de una actividad para ejecutarse en 2021 y 2022, durante el PRIMER SEMESTRE de la vigencia se sostuvo conversaciones con INVEMAR para la definición de una propuesta técnico económica para la zonificación del ecosistema de playa en el sector urbano de Riohacha, cuyo borrador de propuesta se recibió en la Corporación, se revisó, se hizo algunas recomendaciones y se espera recibir la propuesta ajustada para revisión y comentarios. Asimismo se apoyó a la Subdirección de Autoridad Ambiental de la Corporación en la evaluación, control y monitoreo de ocupaciones con estructuras construidas en zonas costeras con ecosistemas de playa, entre otros, en el municipio de Dibulla, y en el proyecto Salinas del Cardón (Uribia). Igualmente, se participó en la Mesa Técnica de Playas realizada en Riohacha, para la limpieza de

playas, y en Camarones (Riohacha) en la cual se revisó la propuesta en borrador del Protocolo para la reapertura de las playas (en periodo COVID 19), presentado por la DIMAR.

TERCER TRIMESTRE: Se preparó los conceptos técnicos correspondientes a ocupaciones con estructuras construidas en zonas costeras con ecosistemas de playa, entre otros, en el municipio de Dibulla (2), y en el proyecto Salinas del Cardón (Uribia): Evaluación de la modificación de la licencia ambiental e informe técnico del seguimiento a la medida preventiva al mismo proyecto, radicados con números: INT-1392 del 4/08/2020, INT-1391 del 4/08/2020, e INT-1238 del 13/07/2020, respectivamente y se participó del seguimiento ambiental a los espolones de Riohacha, apoyando al Grupo de Seguimiento Ambiental de la Subdirección de Autoridad Ambiental. Asimismo, se asistió a la reunión virtual de la Mesa técnica de playas y del Comité local para la organización de playas - CLOP del Distrito de Riohacha, y se participó en el taller virtual de avance en el diseño de una tasa compensatoria por ocupación de ecosistemas de playa y bajamar, a cargo de MINAMBIENTE.

CUARTO TRIMESTRE: Se avanzó en el relacionamiento con el municipio de Manaure, con quien se sostuvo una reunión de trabajo en la cual y para su conocimiento, se les socializó la propuesta de proyecto de zonificación ambiental de playas de Riohacha preparada por INVEMAR, que igualmente se podría ejecutar de manera similar en dicho municipio. De otra parte, se asistió a la reunión del Comité de ordenamiento turístico de playas - CLOP del municipio de Uribia, donde se abordó la temática de re-apertura de las playas (en periodo COVID 19), por parte del municipio y de la DIMAR, así como en el CLOP de Riohacha y en el cuarto y quinto Comité Distrital de Playas de Riohacha, en el cual se presenció la firma de un convenio de Cooperación Técnica entre el Distrito de Riohacha y la DIMAR para la gestión en playas. Se realizó visita de inspección ocular en un sector del ecosistema de playa urbana de Riohacha y se emitió informe técnico por trabajos con maquinaria pesada afectando dicho ecosistema y sus dunas. Se avanza en la complementación de la propuesta del Invemar en el marco del proyecto MIMAC, de incluir al ecosistema de playa en el monitoreo piloto de ecosistemas marinos y costeros (manglar, pastos) en Bahía Honda/Hondita, que se realizará en 2021. Se ha venido haciendo gestión ante el Proyecto MAbE (Medidas de adaptación ecosistemas para prevenir erosión costera), para incluir la zonificación ambiental de este ecosistema como una de las medidas de adaptación a considerar por dicho proyecto.

**Población Beneficiada:** Población de los municipios de: Dibulla (36.636), Uribia (192.721) y del Distrito de Riohacha (286.973)

## **7. Desarrollo de medidas de adaptación de ecosistemas para la protección costera en un clima cambiante.**

Corresponde a una actividad para ejecutarse en 2021-2023, no obstante en el PRIMER SEMESTRE de 2020 y a partir de la firma del Convenio CORPOGUAJIRA - MINAMBIENTE, para la ejecución del proyecto de cooperación entre la Agencia de Cooperación Alemana KFW y el Gobierno de Colombia, denominado "Medidas de adaptación de ecosistemas para la protección costera en un clima cambiante", se llevó a cabo la publicación en la página web de la Corporación de la Convocatoria para la selección del Coordinador nacional del proyecto y se seguirán las indicaciones que vaya dando MINAMBIENTE al particular.

TERCER TRIMESTRE: Se llevó a cabo una (1) reunión de trabajo con la DAMCRA de MINAMBIENTE para conocer sobre los avances desde el nivel nacional en la operatividad del proyecto y el paso a paso definido inicialmente para seguir en el nivel regional con las CAR; la DAMCRA informó sobre el trámite que estaba surtiendo para la selección del Coordinador Nacional del proyecto y le solicitó por escrito a la Corporación avanzar en la designación del Coordinador Regional del mismo, para iniciar la fase de planificación, considerando esto un trámite interno de la entidad y/o a través de la contratación externa de dicho Coordinador; la Corporación mediante comunicación SAL 2123 designó internamente la Coordinación del proyecto en cuestión. Para el mismo proyecto, internamente en el Grupo Marino Costero se inició la revisión de las medidas priorizadas inicialmente a nivel nacional que, para nuestro caso como Corporación, también fueron plasmadas en una propuesta preliminar elaborada con una serie de medidas posibles de entrar en ejecución.

CUARTO TRIMESTRE: CORPOGUAJIRA a través del Grupo Marino Costero participó en la reunión de trabajo convocada por la DADMCRA de MINAMBIENTE con participación de las CAR beneficiarias del proyecto y los municipios costeros en jurisdicción de ellas, para dinamizar el inicio en la ejecución del proyecto, así como en una (1) específica con la DAMCRA y CORPOGUAJIRA; de la misma manera el Grupo Marino Costero avanza con la revisión de la pertinencia de las posibles medidas, acciones y sitios para ejecutar el proyecto KfW consideradas en 2015 y/o su actualización, para lo cual ha sostenido dos (2) reuniones virtuales de trabajo con la DAMCRA, el Coordinador Nacional y el equipo de la KfW, con participación de la Oficina Asesora de Planeación, de retroalimentación de las posibles medidas a abordar en ecosistemas de manglar, playa y pastos marinos y ha llevado a cabo otras reuniones internas de Grupo en las que se inició el diligenciamiento de unas matrices con información regional requerida para tal fin.

**Población Beneficiada:** Población de los Municipios de Manaure (116.248) y el Distrito de Riohacha (286.973), inicialmente.

## **8. Construcción de obras de protección en la línea de costa como medida de mitigación contra la erosión costera.**

Aunque se trata de una actividad para ejecutarse en 2021 y 2022, durante el primer semestre de la vigencia 2020 y en conjunto con la Fundación Herencia Ambiental Caribe, se conformó una Mesa de Trabajo para abordar el tema de Erosión Costera en la jurisdicción y preparar una propuesta técnica dirigida al Gobierno Holandés, interesado en apoyar su desarrollo, con lo cual se llevaron a cabo varias reuniones técnicas en las que además de revisar conjuntamente el Plan Maestro de Erosión Costera de Colombia, se preparó una propuesta inicial para financiación que se espera sea escogida por el Gobierno Holandés e incluida en su Plan de trabajo en Colombia. Con participación del Distrito de Riohacha se reactivaron las gestiones con la Unidad Nacional para la Gestión del Riesgo y Atención de Desastres - UNGR con el fin de lograr la financiación del proyecto sobre mitigación de los efectos de la Erosión Costera en los Barrios José Antonio Galán y Marbella de la ciudad de Riohacha, para ello se presentó el proyecto en mención tanto al Consejo Municipal de Gestión del Riesgo en Riohacha como al Consejo Departamental, logrando el aval de ambas instancias, cuyas Actas de sesión se remitieron a la UNGR para que ella continúe el trámite pertinente.

**Población Beneficiada:** Tentativamente población de los Municipios de Dibulla (36.636), Manaure (116.248), Uribia (192.721) y el Distrito de Riohacha (286.973). Avanza el proceso en Riohacha.

#### **9. Ejecución de acciones de Programas de Conservación y/o Planes de Acción de especies amenazadas de fauna marino costeras y de recursos hidrobiológicos.**

Corresponde a una actividad para ejecutarse en 2021-2023, no obstante durante el primer semestre de 2020 se rescataron y liberaron 5 tortugas marinas de 3 especies de importancia en el depto, tres de ellas *Chelonia mydas*, una *Caretta caretta* y una *Eretmochelys imbricata*, las que fueron recuperadas mediante decomisos y entregas voluntarias por el Grupo de Protección Ambiental y Ecológica de la Policía Nacional de los municipios de Uribia, Riohacha y Manaure; así como un ejemplar de Caiman aguja de la especie *Crocodylus acutus*, entregado voluntariamente en La Punta de los Remedios (Dibulla). Igualmente, se estructuró completamente el proyecto "Estudio del estado de conservación del caimán y la tortuga marina en la zona costera comprendida entre los ríos Palomino y Ranchería, municipios de Dibulla y Riohacha, y en bahía Hondita, municipio de Uribia, La Guajira", el cual está en trámite de obtener financiación ante el Fondo de Compensación Ambiental (vigencia 2021). Se participó en una reunión institucional con MINAMBIENTE, GIZ MIMAC y AUNAP, en la temática de Ordenación pesquera en la Alta Guajira, posterior a lo cual se conformó una Mesa de Trabajo con GIZ - MIMAC y la AUNAP y en conjunto con MINAMBIENTE se participó en la reunión virtual de intercambio de experiencias de procesos de ordenación pesquera del departamento del Chocó y el rol de la Autoridad Ambiental en ellos. Se apoyó a la Subdirección de Autoridad Ambiental de la Corporación en la evaluación del proyecto piloto de arrecifes artificiales en zonas no tradicionales de pesca en el municipio de Dibulla.

Se rescataron 22 tortugas marinas (1 individuo muerto), de las cuales se liberaron 12 de la especie *Chelonia mydas* y 9 *Eretmochelys imbricata*, las cuales fueron recuperadas por la Policía Nacional mediante decomisos, en la zona costera del municipio de Uribia; se liberó una (1) tortuga marina de la especie *Chelonia Mydas*, la cual fue entregada de manera voluntaria a la Policía Ambiental y posteriormente liberada en el sector de Playa Perdida (Distrito de Riohacha), en compañía Fundación Casa Ecológica y la Policía; y 1 ejemplar de Caimán aguja, *Crocodylus acutus*, enredado en una red de pesca, el cual fue entregado voluntariamente a la Fundación Casa Ecológica, en La Boca de la Enea (Dibulla). Se mantuvo contacto telefónico con la comunidad de Bahía Hondita (Uribia), quienes desarrollan patrullajes en playas de anidación de tortugas marinas, reportando un total de 218 tortuguillas de *Caretta caretta* nacidas, y acompañadas en su viaje al mar Caribe. Se participó en la reunión con el Director General de CORPOGUAJIRA, de planificación de la Estrategia para la Conservación de Tortugas Marinas del departamento, la cual fue encargada al Grupo Marino Costero, y con participación del proyecto MIMAC ella se diseñó y estructuró totalmente, la cual se encuentra a la espera de ser socializada con el Director para su retroalimentación. Además, el Grupo Marino Costero, avanza en el apoyo técnico a la Fundación Estrategias para la vida, en cuanto al diseño del Bono de Impacto Sostenible, enfocado hacia tortugas y pastos marinos del departamento. Igualmente, se recibió por parte del Fondo de Compensación Ambiental - FCA, el concepto favorable para la financiación (vigencia 2021) del proyecto "Estudio del estado de conservación del caimán y la tortuga marina en la zona costera comprendida entre los ríos Palomino y Ranchería, municipios de Dibulla y Riohacha, y en bahía



Hondita, municipio de Uribia, La Guajira". En el trimestre también se continua participando en conjunto, con MINAMBIENTE, GIZ- MIMAC y AUNAP, en la temática de Ordenación pesquera en la Alta Guajira, así como el desarrollo de diferentes reuniones de trabajo virtual de intercambio de experiencias de procesos de ordenación pesquera con CODECHOCHO, socializaciones con la Universidad del Magdalena en la temática de ordenación pesquera en la comunidad del Ahuyama, y en las bahías de Portete, Honda y Hondita (Uribia); se llevó a cabo 1 reunión de trabajo con la AUNAP en cuanto a las sentencia T-466 (CONPES 3944/2018 SISCONPES) y los Acuerdos de consulta previa para la declaratoria del DRMI SAWAIRU, en relación a la pesca. Además, se participó en la socialización del proyecto "Global Finprint, Investigación sobre tiburones: medidas para su protección en Colombia", a cargo de PNNC. Se realizaron reuniones internas de trabajo del Grupo Marino Costero y otras con la Asociación de pescadores de Dibulla-Asopamudi, Aunap, y Puerto Brisa y se estructuraron los comentarios y/o solicitudes finales al proyecto piloto de arrecifes artificiales en zonas no tradicionales de pesca en el municipio de Dibulla, el cual contempla acciones de manejo de tortugas marinas y otros recursos hidrobiológicos amenazados.

**Población Beneficiada:** Población de los Municipios de Dibulla (36.636), Manaure (116.248), Uribia (192.721) y el Distrito de Riohacha (286.973).

#### **10. Ejecución de acciones del Plan de Manejo de la especie invasora Pez León, y de Medidas de Manejo del Camarón jumbo.**

Actividad para ejecutarse en 2021-2023, sin embargo, se apoyó a la Subdirección de Autoridad Ambiental de la Corporación en la evaluación del proyecto piloto de arrecifes artificiales en zonas no tradicionales de pesca en el municipio de Dibulla, el cual contempla acciones de manejo del Pez León.

Se revisó el Plan para el manejo y control en el Caribe colombiano y del Protocolo para la captura, extracción y disposición final del pez león, así como también, otra información bibliográfica sobre esta especie. Igualmente, se realizaron reuniones internas de trabajo del Grupo Marino Costero y otras con la Asociación de pescadores de Dibulla-Asopamudi, Aunap, y Puerto Brisa y se estructuraron los comentarios y/o solicitudes finales al proyecto piloto de arrecifes artificiales en zonas no tradicionales de pesca en el municipio de Dibulla, el cual contempla acciones de manejo del pez león. Se inicia gestión con INVEMAR con el fin de reportar y acceder a las bases de datos de especies invasoras del Sistema de Información Ambiental Marina - SIAM, y gestión con la AUNAP con el fin de lograr acuerdos interinstitucionales para que incluyan el reporte de información de pez león en sus bases de datos.

**Población beneficiada:** Población de los Municipios de Dibulla (36.636), Manaure (116.248), Uribia (192.721) y el Distrito de Riohacha (286.973).



*IMAGEN 35. Especies Marino Costeras liberadas tercer trimestre 2020.*

### PROYECTO 3.3. PROTECCIÓN Y CONSERVACIÓN DE LA BIODIVERSIDAD.

#### CONTRIBUCIONES AL PND:

**Programa 3201** Fortalecimiento del desempeño ambiental de los sectores productivos - Gestión sostenible del suelo.

**Programa 3202** Conservación de la biodiversidad y sus servicios ecosistémicos - Sostenibilidad del capital natural y la biodiversidad.

**Programa 3204** Gestión de la información y el conocimiento ambiental - Información científica.

**APORTES AL PGAR:** Línea Estratégica 1 - Gestión integral de los recursos naturales y el ambiente para el desarrollo sostenible de La Guajira.

**APORTES A LOS ODS:**



**ACTIVIDADES:**

- Ejecución de planes de manejo de especies amenazadas de fauna marino costeras, fauna silvestre, recurso forestal y de recursos hidrobiológicos.**

INDICADOR	META 2020	UNIDAD DE MEDIDA	AVANCE EJECUCIÓN FÍSICA	% AVANCE FÍSICO
Porcentaje de Especies amenazadas con medidas de conservación y manejo en ejecución.	25	%	25%	100%

**Este es un Indicador Mínimo de Gestión.**

**DESCRIPCIÓN DE LA ACTIVIDAD:**

A partir de la ejecución del contrato No. 008 de 2020, se ha podido atender un total de 793 especies ingresadas al CAVFS por entrega voluntaria o decomiso por parte de la Policía Ambiental. Se realizó liberación de 545.

Se están desarrollando acciones en 6 especies de importancia para el departamento y que tienen programas de conservación, tales como: Jaguar, Guacamaya verde, Morrocoy, Cardenal guajiro, Marimonda y Abejas nativas. Se trabaja en educación ambiental sobre la conservación de las especies, monitoreo a los programas de liberación y promoción y comunicación.

- En la conservación de jaguar se instalaron 4 sistemas de repelencia en zonas afectadas por el conflicto humano-felino que pone en peligro la supervivencia de la especie y se acuerda con la comunidad la CONVIVENCIA CON LA FAUNA SILVESTRE para su conservación. Los sistemas fueron instalados en las comunidades de El Salao (Dibulla), Todosnovan y La Guillermina (Riohacha).

- Con la Guacamaya verde se monitorean las liberaciones realizadas valorando su resultado con éxito, ya que los animales liberados en zonas de reserva se han incorporado a su hábitat.
- Con Morrocoy se logra reintroducir en modelos piloto en zonas de la reserva forestal protectora en montes de Oca para su reproducción y repoblamiento de esta región en donde por los incendios forestales especialmente se afecta su supervivencia.
- El cardenal Guajiro como especie traficada en el norte del departamento, se logra la recuperación de estos individuos que son rehabilitados y nuevamente introducidos en su hábitat.
- Marimondas; contamos con 5 especímenes recuperados del tráfico ilegal que están en proceso de rehabilitación para mediante una liberación blanda que permite que los animales en un proceso de mediano plazo puedan retomar su vida en libertad tengamos éxito con estos animales.
- Se tiene en etapa final el documento que soporta el plan de conservación de abejas nativas con énfasis en la Melipona favosa que es la especie más representativa del bosque seco tropical para la región.

**Coordenadas SIG: 11°33'N 72°54'O**

**Población Beneficiada: 996.609**

## **2. Ejecución de planes de manejo de especies invasoras de recursos hidrobiológicos.**

<b>INDICADOR</b>	<b>META 2020</b>	<b>UNIDAD DE MEDIDA</b>	<b>AVANCE EJECUCIÓN FÍSICA</b>	<b>% AVANCE FÍSICO</b>
<b>Porcentaje de Especies invasoras con medidas de prevención, control y manejo en ejecución.</b>	<b>50</b>	<b>%</b>	<b>100%</b>	<b>100%</b>

**Este es un Indicador Mínimo de Gestión.**

### **DESCRIPCIÓN DE LA ACTIVIDAD:**

Se trabaja con 2 especies invasoras:

Abejas: Se atendieron 53 casos realizando la reubicación, eliminación y recomendaciones de control a la proliferación de panales en las zonas urbanas.

Caracol africano: Se atendieron 7 solicitudes en las que realizó la recolección para la eliminación de los especímenes y las recomendaciones de los usuarios de medidas de control y evitar la reintroducción de estos animales a sus viviendas.

**Coordenadas SIG: 11°33'N 72°54'O**

**Población Beneficiada: 996.609**



**3. Implementación del Plan General de Ordenación Forestal adoptado.**

INDICADOR	META 2020	UNIDAD DE MEDIDA	AVANCE EJECUCIÓN FÍSICA	% AVANCE FÍSICO
Porcentaje de avance de ejecución del Plan General de Ordenación Forestal adoptado.	25	%	25%	100%

**DESCRIPCIÓN DE LA ACTIVIDAD:**

Montaje de 25 parcelas de monitoreo de vegetación: 8 en la cuenca baja del río Ranchería, 5 en la cuenca alta del río Ranchería, 9 en la cuenca alta del río Tapias y 3 en la cuenca del río Cesar. Realización de caracterización y evaluación de áreas afectadas por incendios forestales.

**Coordenadas SIG: 11°33'N 72°54'O**

**Población Beneficiada: 996.609**

**4. Realizar monitoreo de cobertura de ecosistemas estratégicos (bosque húmedo y bosque seco).**

**DESCRIPCIÓN DE LA ACTIVIDAD:**

Se realizó un informe de monitoreo de cobertura en el Departamento de La Guajira, con el fin de determinar áreas de deforestación como alertas tempranas, para lo cual se obtuvieron 3 informes entre el periodo ene-mar, abr-jun, jul-ago. Lo anterior, en el marco del apoyo recibido a través del convenio suscrito entre Riqueza Natural e IDEAM.

Así mismo, en el marco del convenio se contrató un profesional de apoyo para dar inicio a las actividades previstas.

**Coordenadas SIG: 11°33' N 72°54' O**

**5. Realizar monitoreo de la biodiversidad en la jurisdicción.**

INDICADOR	META 2020	UNIDAD DE MEDIDA	AVANCE EJECUCIÓN FÍSICA	% AVANCE FÍSICO
Número de monitoreo realizados.	1	Número	1	100%

**DESCRIPCIÓN DE LA ACTIVIDAD:**

A través de la ejecución del convenio No. 032 de 2019 se logró la captura y marcaje de dos Flamencos, con el fin de realizar monitoreo de sus rutas de migración y prevenir su afectación asociada a los proyectos Eólicos que se instalaran en la alta y media Guajira. Los datos se muestran en tiempo real.

Por otra parte, a través del Convenio suscrito con Riqueza Natural, se han realizado 3 sesiones de trabajo en el marco del proyecto: "Desarrollo de un aplicativo multiusuario con tecnología SMART para el monitoreo de la biodiversidad que contribuya al análisis de integridad y efectividad del manejo de las áreas protegidas del SINAP" con el fin de desarrollar el modelo para el departamento. Se dio inicio a un diplomado en monitoreo de la biodiversidad dictado por la Universidad Javeriana, que beneficia a 10 funcionarios de Corpoguajira, en el marco del convenio.

**Coordenadas SIG: 11°33' N 72°54' O**

**6. Realizar talleres de sensibilización sobre la conservación del bosque seco.**

INDICADOR	META 2020	UNIDAD DE MEDIDA	AVANCE EJECUCIÓN FÍSICA	% AVANCE FÍSICO
Número de talleres realizados.	36	Número	5	14%

**DESCRIPCIÓN DE LA ACTIVIDAD:**

Durante el mes de enero y febrero se desarrollaron 5 talleres de sensibilización sobre la conservación del bosque seco en la cuenca del río Tapias, en el sector de Juan y Medio, en las comunidades de Tigreras-Choles; Pelechúa-Comejenes- Puente Bomba, Cascajalito-Matitas-Las Casitas y El Totumo. Se registró un total de 254 asistentes a los talleres.

No se pudo cumplir con el total de talleres programados debido a restricciones a desplazamiento y reuniones masivas a causa del COVID-19, los cuales se retomarán en la vigencia 2021.

**Coordenadas SIG: 11°16'21'N**

**73°18'32''O**

**Población Beneficiada: 32.983**

**7. Restauración, rehabilitación y reforestación de ecosistemas. (2.962 Has).**

INDICADOR	META 2020	UNIDAD DE MEDIDA	AVANCE EJECUCIÓN FÍSICA	% AVANCE FÍSICO
Porcentaje de áreas de ecosistemas en restauración,	45	%	63%	100%

<b>rehabilitación y reforestación.</b>				
--	--	--	--	--

Durante la vigencia 2020 se logró avanzar en 1870,8 hectáreas de restauración, de las cuales 943,8 hectáreas fueron restauración pasiva y 927 hectáreas restauración activa; discriminadas de la siguiente forma:

A través del contrato 0083 de 2019 se avanzó en la restauración pasiva de 927 Hectáreas en las cuencas de los ríos Tapias, Cesar y Ranchería, a través de 309 Km de aislamiento. Así mismo, se realizó siembra en 919 Hectáreas. Lo anterior, representa un avance del 89% del proyecto.

A través del contrato 003 de 2020 se avanzó en 16.8 hectáreas de palma amarga, a través de 5.6 Km de aislamiento. Se realizó siembra en 8 hectáreas. El proyecto lleva una ejecución de 28%.

**Este es un Indicador Mínimo de Gestión.**

<b>INDICADOR</b>	<b>META 2020</b>	<b>UNIDAD DE MEDIDA</b>	<b>AVANCE EJECUCIÓN FÍSICA</b>	<b>% AVANCE FÍSICO</b>
<b>Áreas afectadas por el desarrollo de actividades ilegales en proceso de restauración.</b>	<b>150</b>	<b>Has</b>	<b>150</b>	<b>100%</b>

Se realizó restauración en 150 hectáreas

<b>INDICADOR</b>	<b>META 2020</b>	<b>UNIDAD DE MEDIDA</b>	<b>AVANCE EJECUCIÓN FÍSICA</b>	<b>% AVANCE FÍSICO</b>
<b>Familias campesinas beneficiadas por actividades agroambientales con acuerdos de conservación de bosques.</b>	<b>260</b>	<b>Número</b>	<b>260</b>	<b>100%</b>

**DESCRIPCIÓN DE LA ACTIVIDAD:**

Se beneficiaron 260 familias, con las cuales se suscribieron acuerdos de conservación.

**Coordenadas SIG: Se adjunta Anexo**

Población Beneficiada: 996.609



*IMAGEN 36. Control fitosanitario del material vegetal ubicado en viveros cuenca Rio Tapias, corregimiento de Comejenes, municipio de Riohacha-La Guajira.*



*IMAGEN 37. Control fitosanitario del material vegetal ubicado en viveros cuenca Rio Tapias, corregimiento de Comejenes, municipio de Riohacha-La Guajira*





*IMAGEN 38. Material vegetal afectado por malezas y plagas en el Centro Agroecológico Jerez, municipio de Dibulla-La Guajira.*



*IMAGEN 39. Marcaje de fustales.*



*IMAGEN 40. Marcaje de latizales y brinzales.*



*IMAGEN 41. Evaluación fitosanitaria palma amarga (*Sabal mouritiformis*) vereda Las Marias, sector El Mamey, municipio de Dibulla (La Guajira).*





*IMAGEN 42. RESTAURACIÓN CUENCA RÍO CESAR.*



*IMAGEN 43. RESTAURACIÓN CUENCA RÍO TAPIAS.*



IMAGEN 44. RESTAURACIÓN CUENCA RÍO RANCHERÍA.

## PROYECTO 3.4. NEGOCIOS VERDES Y SOSTENIBLES.

### CONTRIBUCIONES AL PND:

**Programa 3201** Fortalecimiento del desempeño ambiental de los sectores productivos - Energías renovables y negocios verdes.

**Programa 3202** Conservación de la biodiversidad y sus servicios ecosistémicos - Biotecnología y Bioprospección.

**APORTES AL PGAR:** Línea Estratégica 5 - Producción y democratización del conocimiento como apoyo a la gestión ambiental territorial.

### APORTES A LOS ODS:





## ACTIVIDADES:

### 1. Formular el Plan Departamental de Negocios verdes.

#### DESCRIPCIÓN DE LA ACTIVIDAD:

Se realizó reunión de articulación con la Secretaría de Desarrollo Económico de La Guajira durante el mes de diciembre de 2020. También se avanzó en la formulación de documento borrador de Plan Departamental de Negocios Verdes y se estructuró plan operativo para el desarrollo del proceso. Los talleres serán abordados en el primer trimestre de 2021.

### 2. Implementación de estrategias de marketing territorial para el apoyo a los negocios verdes.

#### DESCRIPCIÓN DE LA ACTIVIDAD:

- Estrategia de Marketing Digital: avances en la estrategia implementada por el MADS, en la creación de una APP para la promoción de los NV del país y directorio de NV del sector turístico
- Participación de la unidad productiva Asmuperija en la Agro feria Mujer rural desarrollada en los días 15,16,17 de octubre en Maicao – La Guajira, en el marco del día Internacional de la Mujer Rural.
- Participación de 2 unidades productivas en Exporiohacha Agroferia Comercial por la reactivación económica y la mujer rural. la que se llevó a cabo los días 26, 27, 28 de noviembre Participaron:
  - ASMUPERIJA (Mayerlis Aragon).
  - Artesanías Selvari (Silvia Elena Ariza).
- Reunión con la fundación Miramar, en aras de crear estrategias y acciones que permitan la reactivación de la ventanilla verde y a su vez la comercialización de productos amigables con el medio ambiente

### 3. Conformación de ventanillas/Nodo de negocios verdes o realización de alianzas o acuerdos con otras instituciones para su implementación.

#### DESCRIPCIÓN DE LA ACTIVIDAD:

Articulación:

- Reunión con la asociación de emprendedores Guajiros del Molino, con el fin de socializar los alcances del PRNV y articular para el apoyo de negocios verdes.
- Reunión RGA-USAID & Corpoguajira: Se desarrolló reunión con USAID, con el objeto de articular y socializar acciones de la estrategia de reactivación económica en el marco del programa de gobernabilidad USAID.
- Acciones para la adición de Totumo APP al nodo de Negocios Departamental como estrategia para la comercialización de los NV del sector agrícola

**Mercados / Promoción:**

- Convocatoria de los empresarios de negocios verdes del sector agrícola, con el fin de brindarles la información de la jornada de negocios de agricultura por contrato que desarrolló el Ministerio el Agricultura y Desarrollo Rural, el 30 de septiembre.
- Convocatoria a los empresarios de negocios verdes del sector agrícola y turístico para su participación en la socialización del programa En-Campo. Negocios que comparten valor, por parte de Bancolombia.
- Participación de 5 unidades productivas en la gran feria de negocios verdes en casa 2020 Región Caribe (modalidad virtual), que se llevó a cabo en los días 16, 17, 18 de septiembre. Participaron:  
Ser Solar (Gunter Pimienta); Guajira Tour (Neyla Madero); ASMUPERIJA (Mayerlis Aragon); FAD FUNDICION (Anthon De Kom); AWARALA S.A.S (Ana Lucia Ballesteros).

INDICADOR	META 2020	UNIDAD DE MEDIDA	AVANCE EJECUCIÓN FÍSICA	% AVANCE FÍSICO
Implementación del Programa Regional de Negocios Verdes por la Autoridad Ambiental.	20	%	25%	100%

**Coordenadas SIG: 11°33'N 72°54'O**

**Población Beneficiada: 996.609**

**4. Fortalecimiento a unidades productivas a través de PSA o incentivos a la conservación.**

INDICADOR	META 2020	UNIDAD DE MEDIDA	AVANCE EJECUCIÓN FÍSICA	% AVANCE FÍSICO
Áreas bajo esquemas de Pagos por Servicios Ambientales (PSA) e incentivos a la conservación.	130	Ha	130	100%

**DESCRIPCIÓN DE LA ACTIVIDAD:**

Se suscribió Convenio con Hocol que beneficia a 12 familias en la RFP Montes de Oca en el municipio de Maicao (veredas Colombia Libre, Los Paraujanos y La Chingolita), a través de Pagos por Servicios Ambientales -BanCO2 en 130 hectáreas en conservación.



## INFORME DE AVANCE A LA EJECUCIÓN DEL PLAN DE ACCIÓN 2020 - 2023

**Coordenadas SIG: 11°33'N 72°54'O**

**Población Beneficiada: 996.609**

### 5. Identificación y verificación de nuevos negocios verdes.

INDICADOR	META 2020	UNIDAD DE MEDIDA	AVANCE EJECUCIÓN FÍSICA	% AVANCE FÍSICO
Negocios verdes verificados.	9	Número	9	100%

INDICADOR	META 2020	UNIDAD DE MEDIDA	AVANCE EJECUCIÓN FÍSICA	% AVANCE FÍSICO
Porcentaje de negocios verdes asistidos técnicamente.	18	Porcentaje	18	100%

### DESCRIPCIÓN DE LA ACTIVIDAD:

En el marco de la estrategia de intervención de la unión Europea, se realizó reunión y socialización con el Minambiente, de las nuevas unidades productivas priorizadas (identificadas) y/o beneficiaria de la estrategia.

Durante la vigencia 2020 se realizó la verificación de cumplimiento de criterios de NV con el apoyo de Unión Europea/MADS y por parte de Corpoguajira, a las siguientes unidades productivas:

- Asociación de productores de ñame la troncal (Dibulla).
- Asociación de campesinos acu (Dibulla).
- Asociación de Fiqueros de Fonseca – ASOFIFON (Fonseca).
- Air batalla (Riohacha).
- Fundación Vigías ambientales del delta del Rio Rancheria "AIMAJUSHI" (Riohacha – El comunidad el Pasito).
- CAÑATUR (San Juan del Cesar – Cañaverales).
- Luz Mila Hospedaje y Restaurante (Uribia).
- Hospedaje y Restaurante Marlene (Uribia).
- Colibri Anteadó. (Riohacha, Camarones).
- Tocuyo Birding (Riohacha, Camarones).

**Coordenadas SIG: 11°33'N 72°54'O**

**Población Beneficiada: 996.609**



## PROGRAMA 4

- GESTIÓN AMBIENTAL SECTORIAL Y URBANA



## PROGRAMA 4: GESTIÓN AMBIENTAL SECTORIAL Y URBANA.

**OBJETIVO:** Promover la conservación, el conocimiento y el uso sostenible de la biodiversidad, así como la distribución justa y equitativa de los beneficios derivados de la utilización de los conocimientos, innovaciones y prácticas asociados a ella por parte de la industria y las comunidades locales.

**Población beneficiada por el Programa: 264 habitantes**

**Focalización:** Proyecto 1: Maicao, La Jagual del Pilar, EL Molino, Riohacha.

Proyecto 2: San Juan del Cesar, Barrancas, Hatonuevo, Riohacha.

### PROYECTO 4.1. GESTIÓN AMBIENTAL URBANA.

#### CONTRIBUCIONES AL PND:

**Programa 3201** Fortalecimiento del desempeño ambiental de los sectores productivos - Gestión integral de residuos y de sustancias químicas.

**APORTES AL PGAR:** Línea Estratégica 1 - Gestión integral de los recursos naturales y el ambiente para el desarrollo sostenible de La Guajira.

#### APORTES A LOS ODS:



#### ACTIVIDADES:

1. Jornadas de arborización urbana y periurbano con especies exóticas y nativas arbustivas y mediante la educación y participación ciudadana para su mantenimiento en el espacio público.

INDICADOR	META 2020	UNIDAD DE MEDIDA	AVANCE EJECUCIÓN FÍSICA	% AVANCE FÍSICO
Número de jornadas de arborización ejecutada.	1	Número	1	100%

**DESCRIPCIÓN DE LA ACTIVIDAD:**

Desarrollo de 13 Jornadas de arborización en 10 municipios de La Guajira (Albania, Hatonuevo, Barrancas, Fonseca, San Juan del Cesar, El Molino, Villanueva, Maicao, Uribia y Riohacha).

Acciones ejecutadas:

- Desarrollo de 3 jornadas de arborización en el marco de la Campaña "La Guajira siembra vida", liderada por Corpoguajira y coordinada con los municipios de Hatonuevo, Albania, Riohacha (Camarones, Matitas, Choles, Piyaya).
- Desarrollo de 4 jornadas de arborización en conmemoración del Día del árbol, con la activa participación de instituciones, la comunidad, fuerza pública y el sector privado. La intervención se llevó a cabo en el Distrito de Riohacha y en el municipio de San Juan del Cesar.
- Desarrollo de 1 Jornada de Arborización en la vereda los barriales - municipio de El Molino, con el objeto de Apoyar a la mitigación del cambio climático, generar entornos saludables con producción de oxígeno, Conservación de los ecosistemas estratégicos y fuentes hídricas. Se sembró un total de 600 plántulas.
- Desarrollo de 1 jornada de arborización, el 31 de octubre de 2020, con la siembra de 200 árboles en el Centro Etnoeducativo Integral Rural Mapuain del municipio de Uribia.
- Desarrollo de 1 jornada de arborización, el 20 de noviembre de 2020, con la siembra de 50 árboles en parques públicos del municipio de Maicao.
- Desarrollo de 1 jornada de arborización, el 20 de noviembre de 2020, con la siembra de 50 árboles en parques públicos del municipio de Barrancas.
- Desarrollo de 1 jornada de arborización, el 20 de noviembre de 2020, con la siembra de 50 árboles en parques públicos del municipio de Fonseca.
- Desarrollo de 1 jornada de arborización, el 20 de noviembre de 2020, con la siembra de 50 árboles en parques públicos del municipio de Villanueva.

En el marco de la Estrategia La Guajira Siembra Vida, se ejecutó la jornada de siembra realizada el pasado 12 de octubre se sembró un total de 23.674 plántulas, de las cuales el 86% fueron recibidas a través de donaciones de empresas privadas y personas particulares en especie. El 14% restante fue suministrado a través de los viveros de CORPOGUAJIRA, los cuales se encuentran debidamente certificados por el Instituto Colombiano Agropecuario –ICA y fueron establecidos a partir del contrato No. 0058 de 2018 “Implementación de estrategias para el manejo integral tecnificado de vivero permanente en los municipios de Urumita, Fonseca, Hatonuevo y Dibulla, Departamento de La Guajira” ejecutado en la vigencia 2019.

**Coordenadas SIG:** Hatonuevo: N 11°04'16.38" W 072°45'43,17";

Albania: N 11° 10'36,5" W 072°35'51,53";

N 11° 09'46,65 W 072°35'22,13" Riohacha

Camarones: N 11° 25'24,89" W 073°03'40,23";



## INFORME DE AVANCE A LA EJECUCIÓN DEL PLAN DE ACCIÓN 2020 - 2023

Matitas: N 11° 14'28,43" W 073°00'09,04";

Choles: N 11°14.647' W 073° 03'13.2"

**Población Beneficiada:** Habitantes de los municipios de: Albania cabecera municipal (14.242); Hatonuevo cabecera municipal (16.822), y zona rural del distrito de Riohacha zona rural (44.982). Total Población estimada: 76.046 habitantes.

**Esta actividad aporta al PND 2018-2022 en:** Política de Gestión Ambiental Urbana

Aporta al cumplimiento de la **Sentencia T302/2017**

**Política de Crecimiento Verde**

**Indicador ODS 11.3.2.**

**Programa Inversión Pública: 3202 -** Conservación de la biodiversidad y sus servicios ecosistémicos.

### 2. Mejorar la cultura en la generación y reporte de información ambiental urbana por parte de los municipios para evaluar la sostenibilidad ambiental del área urbana.

INDICADOR	META 2020	UNIDAD DE MEDIDA	AVANCE EJECUCIÓN FÍSICA	% AVANCE FÍSICO
Número de municipios asesorados para la identificación, compilación y análisis de los Índices de Calidad Ambiental Urbana ICAU que sean de competencia de la Corporación.	3	Número	3	100%

#### DESCRIPCIÓN DE LA ACTIVIDAD:

Tres (3) municipios (Riohacha, Maicao y Manaure) asesorados para la identificación, compilación y análisis de los Índices de Calidad Ambiental Urbana ICAU.

Acciones ejecutadas:

- Desarrollo de 2 jornadas de capacitación lideradas por Corpoguajira en coordinación con el Ministerio de Ambiente y Desarrollo Sostenible (MADS), mediante las cuales se les brindó asesoría técnica a los municipios de Maicao, Manaure y el distrito de Riohacha, sobre la metodología para el cálculo de los Índices de Calidad Ambiental Urbana (ICAU) de acuerdo con las actualizaciones proyectadas. Las jornadas fueron ejecutadas el 11 de agosto y 10 de septiembre, respectivamente.

**Coordenadas SIG:** Municipios Maicao, Manaure, Riohacha

**Población Beneficiada:** Habitantes de los municipios de Maicao cabecera municipal (115.925), Manaure - cabecera municipal (54.189) y el distrito de Riohacha - cabecera municipal (259.943). Total población estimada: 430.057 habitantes.

**Esta actividad aporta al cumplimiento de la Política de Gestión Ambiental Urbana - ICAU, PND (2018- 2022)**

**3. Asistencia técnica a municipios para adelantar el proceso de identificación de la estructura ecológica urbana.**

INDICADOR	META 2020	UNIDAD DE MEDIDA	AVANCE EJECUCIÓN FÍSICA	% AVANCE FÍSICO
<b>Número de municipios con asistencia técnica para la identificación de la Estructura Ecológica Urbana (EEU).</b>	<b>3</b>	<b>Número</b>	<b>3</b>	<b>100%</b>

**DESCRIPCIÓN DE LA ACTIVIDAD:**

Tres (3) municipios (Uribia, Albania y El Molino) con asistencia técnica para la identificación de la Estructura Ecológica Urbana (EEU).

Acciones ejecutadas:

- Desarrollo de tres (3) mesas de trabajo, durante los días 4 y 25 de septiembre y, 3 de diciembre de 2020, con los miembros del Comité Técnico Interinstitucional de Educación Ambiental (CIDEA) del municipio de El Molino, para brindar asistencia técnica en la identificación de la Estructura Ecológica Urbana (EEU), con base en los lineamientos establecidos por el MADS.
- Desarrollo de dos (2) mesas de trabajo durante los días 5 de octubre y 3 de diciembre de 2020, con los miembros del Comité Técnico Interinstitucional de Educación Ambiental (CIDEA) del municipio de Uribia, para brindar asistencia técnica en la identificación de la Estructura Ecológica Urbana (EEU), con base en los lineamientos establecidos por el MADS.
- Desarrollo de una (1) mesa de trabajo el 3 de diciembre de 2020, con los miembros del Comité Técnico Interinstitucional de Educación Ambiental (CIDEA) del municipio de Albania, para brindar asistencia técnica en la identificación de la Estructura Ecológica Urbana (EEU), con base en los lineamientos establecidos por el MADS.

**Coordenadas SIG:** Municipio El Molino

**Población Beneficiada:** Municipio de El Molino - cabecera municipal (6.389 habitantes).

**Política de Gestión Ambiental Urbana - PND (2018-2022)**

**4. Asistencia técnica a recicladores de oficio y empresas prestadoras del servicio público de aseo para el aprovechamiento de residuos orgánicos e inorgánicos (en especial, plásticos y residuos de envases y empaques).**



INDICADOR	META 2020	UNIDAD DE MEDIDA	AVANCE EJECUCIÓN FÍSICA	% AVANCE FÍSICO
<b>Número de asistencia técnica de para el aprovechamiento de residuos sólidos orgánicos e inorgánicos.</b>	<b>2</b>	<b>Número</b>	<b>4</b>	<b>100%</b>

**DESCRIPCIÓN DE LA ACTIVIDAD:**

Cuatro (4) asistencias técnicas para el aprovechamiento de residuos sólidos orgánicos e inorgánicos

Acciones ejecutadas:

- Desarrollo de 1 jornada de asistencia técnica a los recuperadores ambientales del corregimiento de La Majayura en el municipio de Maicao, para el aprovechamiento de residuos orgánicos e inorgánicos como una estrategia de cero residuos en el corregimiento. Las actividades determinadas en esta estrategia como resultado de la asistencia técnica están destinadas a vincular a los estudiantes de la IE para que apoyen a los recuperadores en impartir educación ambiental a la comunidad en el tema de separación en la fuente de los residuos; capacitar y certificar en temas de manejo de residuos sólidos, elaboración de compost y en emprendimiento empresarial; definir las rutas selectivas para el aprovechamiento de residuos sólidos y; realizar una caracterización de los residuos sólidos y se caracterizará a la población.
- Desarrollo de 1 jornada de asistencia técnica al grupo de recicladores de Monguí para ejecutar actividades de educación ambiental y sensibilizar a la comunidad en general e instituciones educativas sobre la importancia de la separación en la fuente de los residuos sólidos, durante esta actividad se hizo entrega de bolsas de color azul y gris en las escuelas, para la segregación de los residuos, informando los días en que los recicladores realizarán la recolección.
- Desarrollo de 1 jornada de asistencia técnica a la empresa Interaseo en Riohacha e instituciones que forman parte del programa de erradicación del trabajo infantil, para hacer frente a la situación generada por la presencia de recicladores en el sitio de disposición final. Se elaboró, junto con la Universidad de La Guajira, un instrumento de recolección de información (encuesta) para realizar una caracterización social y económica de la población que hace presencia en el sitio de disposición final, con especial atención a la población infantil.
- Desarrollo de 1 jornada de capacitación dirigida a recicladores sobre Aprovechamiento de Residuos Sólidos en el marco de la Economía Circular, en la que participaron los grupos de recicladores de El Molino, Riohacha y Maicao.

**Coordenadas SIG:** Corregimiento La Majayura, municipio Maicao;  
Corregimiento Monguí, distrito Riohacha;  
Riohacha. Distrito

**Estrategia Nacional de Economía circular.**

**Indicador ODS: 12.5.1.**

**Indicador Meta PND: Tasa de reciclaje y nueva utilización de residuos**

**5. Mejoramiento de la calidad de agua en corrientes superficiales urbanas.**

INDICADOR	META 2020	UNIDAD DE MEDIDA	AVANCE EJECUCIÓN FÍSICA	% AVANCE FÍSICO
Número de campañas de limpieza y descontaminación de fuentes hídricas.	1	Número	5	100%

**DESCRIPCIÓN DE LA ACTIVIDAD:**

Cinco (5) campañas de limpieza y descontaminación de fuentes hídricas

Acciones ejecutadas:

- Desarrollo de 1 campaña de limpieza en el barrio Villa Fátima del distrito de Riohacha, para la recolección de residuos que son dispuestos alrededor del delta del Río Ranchería, en coordinación con USAID, Interaseo, alcaldía municipal y el CIDEA de Riohacha.
- Desarrollo de 1 campaña de limpieza bajo la modalidad de "Plogging", coordinada por Comfaguajira, Corpoguajira, organizaciones ambientales y la Institución Educativa Divina Pastora, en el barrio Villa Fátima del Distrito.
- Desarrollo de 1 Jornada de limpieza en las playas de Riohacha, para la recolección de residuos sólidos en el tramo existente desde YO AMO A RIOHACHA, hasta las instalaciones del Centro Cultural de La Guajira, coordinada con la Dirección Distrital de Gestión del Riesgo, el CIDEA, CORPOGUAJIRA y algunos miembros de la sociedad civil
- Desarrollo de 1 Jornada de limpieza subacuáticas de playas coordinada con la Secretaria Distrital de Turismo y Desarrollo Económico y CORPOGUAJIRA, esta actividad fue ejecutada a petición de la organización de salvavidas de Riohacha para la reapertura al sector turismo, contando con la participación de la sociedad civil mediante los grupos de voluntariados, Guanebucanes y Club de Leones, también participaron otras instituciones como la Cruz Roja Colombiana, DIMAR y el Cuerpo de Bomberos.
- Desarrollo de 1 Jornada de limpieza, organizada por la comunidad y por diferentes entidades públicas y privadas, con el fin de erradicar puntos de contaminación y sensibilizar a la población que reside en la zona, con recorrido por parte de funcionarios de las diferentes entidades públicas presentes, sobre el sendero al río Cañas, que presenta puntos contaminados por residuos sólidos, árboles talados por aprovechamiento maderable y explotación de material pétreo sin control, para realizar gestiones y ejecutar acciones que den correctivo de estas situaciones que atentan contra la protección del recurso hídrico, de la biodiversidad de los ecosistemas y de los recursos naturales propios de la zona.

**Coordenadas SIG:** Villa Fátima: N 11°55'77.97" W 072°89'60.49";



## INFORME DE AVANCE A LA EJECUCIÓN DEL PLAN DE ACCIÓN 2020 - 2023

Desde: N 11°55'40.26", W 72°90'37.94"

Hasta: N 11°55'10.94", W 72°91'43.91";

Playas de Riohacha: N 11°55'52.96", 072°90'80.71"

**Población Beneficiada:** Riohacha - cabecera municipal. Población estimada: 259.943 personas.

### 6. Promover la formalización y fortalecimiento de grupos de recicladores de oficio.

INDICADOR	META 2020	UNIDAD DE MEDIDA	AVANCE EJECUCIÓN FÍSICA	% AVANCE FÍSICO
Número de grupos de Recicladores de oficio caracterizados y formados.	3	Número	3	100%

#### DESCRIPCIÓN DE LA ACTIVIDAD:

Trece (13) grupos de Recicladores de oficio identificados, de los cuales, siete (7) grupos fueron caracterizados y cinco (5) grupos formados.

Acciones ejecutadas:

- Desarrollo de una jornada de capacitación para brindar asistencia técnica al grupo de recicladores del municipio de El Molino "COOAMRECIPE" sobre el Decreto 596 de 2016, Por el cual se modifica y adiciona el Decreto 1077 de 2015 en lo relativo con el esquema de la actividad de aprovechamiento del servicio público de aseo y el régimen transitorio para la formalización de los recicladores de oficio, y se dictan otras disposiciones.
- Desarrollo de una jornada de capacitación para brindar asistencia técnica al grupo de recicladores del corregimiento de Monguí "FURESOLMON" en el distrito de Riohacha, sobre el Decreto 596 de 2016.
- Desarrollo de jornada de capacitación desarrollada en coordinación con la Superintendencia de Servicios Públicos Domiciliarios sobre Estado de la prestación de la actividad de aprovechamiento en el departamento de La Guajira, en la que participaron los municipios de Albania, San Juan del Cesar, Urumita, Maicao, Riohacha, Uribia y Manaure y los grupos de recicladores de Albania, Maicao y Riohacha.
- Revisión de proyectos, actividades y metas del programa de Inclusión de Recicladores del PGIRS, para la identificación de las acciones afirmativas a favor de los recicladores, establecidas por los municipios de Albania, Maicao, Uribia, El Molino y Urumita.
- Desarrollo de una jornada de capacitación para brindar asistencia técnica a los municipios sobre la elaboración del Censo de Recicladores, dirigida principalmente a los secretarios de planeación municipales e integrantes del Comité Técnico del PGIRS. En esta jornada participaron los municipios de Maicao, Albania, Riohacha, El Molino, Uribia, Manaure, Urumita.
- Desarrollo de una jornada de capacitación para brindar asistencia técnica a los municipios sobre el Plan de Inclusión de Recicladores Informales, dirigida principalmente a los secretarios de planeación municipales e integrantes del Comité Técnico del PGIRS. En esta jornada participaron los municipios de Maicao, Albania, Riohacha, El Molino, Uribia, Manaure, Urumita.
- Como parte de estas acciones estratégicas se logró gestionar el desarrollo de un proceso de formación impartido por el SENA a partir del año 2021, para el desarrollo del programa de

Transformación Primaria de residuos orgánicos e inorgánicos con una duración total de 60 horas. En total se identificaron 14 grupos de recicladores, representando un total de 254 recicladores en 10 municipios.

**Coordenadas SIG:**

**Esta actividad aporta al cumplimiento de: Estrategia Nacional de Economía circular;  
Indicador ODS: 12.5.1. Indicador Meta PND: Tasa de reciclaje y nueva utilización de residuos.**

**7. Hacer más efectivo el control a las infracciones realizadas por manejo inadecuado de residuos sólidos en el espacio público.**

INDICADOR	META 2020	UNIDAD DE MEDIDA	AVANCE EJECUCIÓN FÍSICA	% AVANCE FÍSICO
<b>Entes territoriales con acompañamiento técnico para la implementación del comparendo ambiental.</b>	<b>3</b>	<b>Número</b>	<b>3</b>	<b>100%</b>

**DESCRIPCIÓN DE LA ACTIVIDAD:**

Cuatro (4) entes territoriales (Maicao, El Molino, Uribia y Hatonuevo), con acompañamiento técnico para la implementación del comparendo ambiental.

Acciones ejecutadas:

- Formulación del Programa de apoyo para la implementación del comparendo ambiental en el departamento de La Guajira, de acuerdo con lo establecido en el artículo 3 de la Ley 1411 de 2014.
- Diseño de un instrumento de recolección de información online para identificar la situación actual sobre la aplicación del comparendo ambiental en los entes territoriales de La Guajira.
- Socialización del programa de apoyo para la implementación del Comparendo Ambiental a todos los municipios de La Guajira. Se socializó ante todos los actores, el Programa de Apoyo para la implementación del Comparendo Ambiental, así como el instrumento de recolección de información para que cada ente territorial diligencie la información para la construcción del Diagnóstico Departamental del Comparendo Ambiental.
- Elaboración del Diagnóstico Regional sobre la aplicación del Comparendo Ambiental en La Guajira.
- Desarrollo de 1 jornada de asistencia técnica sobre la compilación del marco normativo del comparendo ambiental a nivel nacional, en la que participaron los municipios de Maicao, El Molino, Riohacha, Uribia y Hatonuevo.



- Desarrollo de jornadas de asistencia técnica a los municipios de Hatonuevo y Uribia, para la revisión del Acuerdo Municipal por medio del cual se instauró el Comparendo Ambiental en el territorio.

**Coordenadas SIG:** Departamento de La Guajira

**Población Beneficiada:** 599.109 personas que habitan en la cabecera municipal de los 15 territorios de La Guajira

**8. Socializar el programa de compras públicas sostenibles promoviendo su implementación en las entidades públicas de la jurisdicción de la Corporación.**

INDICADOR	META 2020	UNIDAD DE MEDIDA	AVANCE EJECUCIÓN FÍSICA	% AVANCE FÍSICO
Entidades públicas con acompañamiento técnico para la adopción e implementación del programa de compras públicas.	2	Número	2	100%

**DESCRIPCIÓN DE LA ACTIVIDAD:**

Desarrollo del seminario - taller Compras Públicas Sostenibles, durante los días 21 y 22 de diciembre de 2020. Con el desarrollo de este Seminario se logró la participación de tres (3) entidades públicas (Alcaldía Municipal de El Molino, Alcaldía Municipal de Maicao y CORPOGUAJIRA) con acompañamiento técnico durante el seminario taller para la implementación del programa de compras públicas sostenibles.

Plan de Acción Nacional de Compras Públicas Sostenibles 2016 - 2020. Política de producción y consumo sostenible; Indicador ODS: 12.7.1.

**INDICADOR MÍNIMO DE GESTIÓN**

**Gestión de los recursos naturales renovables y los problemas ambientales urbanos y sus efectos en la región o regiones vecinas**

INDICADOR	META 2020	UNIDAD DE MEDIDA	AVANCE EJECUCIÓN FÍSICA	% AVANCE FÍSICO
Porcentaje de ejecución de acciones	20	%	59%	100%

en Gestión Ambiental Urbana.				
------------------------------	--	--	--	--

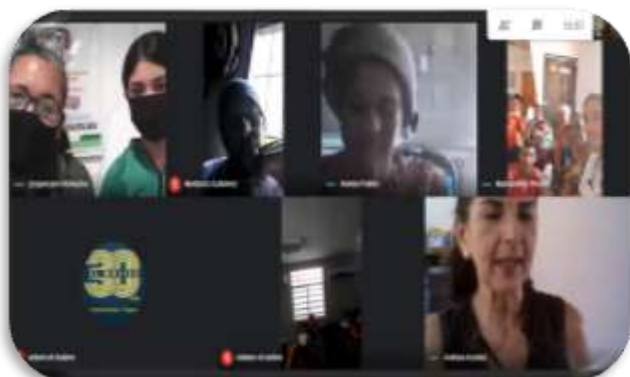


IMAGEN 45. Socialización de experiencias de la Corporación CORPRECAM a los recicladores de oficio de El Molino y Monguí.



IMAGEN 46. Capacitación a Grupo de recicladores del municipio de El Molino.

## PROYECTO 4.2. GESTIÓN AMBIENTAL SECTORIAL.

### CONTRIBUCIONES AL PND

**Programa 3201** Fortalecimiento del desempeño ambiental de los sectores productivos - Producción limpia, Gestión ambiental sectorial.

**APORTES AL PGAR:** Línea Estratégica 1 - Gestión integral de los recursos naturales y el ambiente para el desarrollo sostenible de La Guajira.

### APORTES A LOS ODS:



### ACTIVIDADES:

1. Implementación de estrategias de formación y sensibilización para la prevención, control y manejo de incendios forestales en los sectores agroindustrial y turismo.

INDICADOR	META 2020	UNIDAD DE MEDIDA	AVANCE EJECUCIÓN FÍSICA	% AVANCE FÍSICO

<b>Sectores con estrategias de formación y sensibilización implementadas para la prevención de incendios forestales.</b>	<b>2</b>	<b>Número</b>	<b>2</b>	<b>100%</b>
--	----------	---------------	----------	-------------

**DESCRIPCIÓN DE LA ACTIVIDAD:**

Sector agroindustrial y turismo con estrategias de formación y sensibilización implementadas para la prevención de incendios forestales.

Acciones ejecutadas:

- Desarrollo de 11 talleres de sensibilización sobre "Prevención de incendios forestales, delitos ambientales y ahorro y uso eficiente del agua", dirigidos a representantes del sector agropecuario y comunidades rurales en 6 municipios, así:
  1. Barrancas (Resguardos Indígenas Zaíno, Guayabito y Muratuy)
  2. Hatonuevo (Resguardos Indígenas Rodeíto El Pozo, El Cerro y Lomamoto),
  3. San Juan del Cesar (Potrerito)
  4. Villanueva
  5. Riohacha (Las Palmas, Contadero, Las Casitas, Las Palmas, La Balsa, Limón),
  6. Riohacha (Arroyo Arena),
  7. Riohacha (Pelechúa, Puente Bomba, Tigreras),
  8. San Juan del Cesar (Cañaverales, Corraleja, Paloquemao, El Tablazo, Los Pozos y Pondorito),
  9. San Juan del Cesar (Caracolí, Piñoncito y Tembladera).
  10. Jornada de capacitación sobre prevención de incendios forestales en el Batallón Cartagena del Distrito de Riohacha
  11. Jornada de capacitación sobre prevención de incendios forestales dirigida a grupos de emprendimiento del sector agroindustrial en el marco del ciclo de capacitaciones de buenas prácticas sostenibles.
- Diseño y publicación de una caja de herramientas digitales de educación ambiental en la página web de Corpoguajira, sobre prevención de incendios forestales dirigidas a turistas y visitantes del sector turismo, como parte de las actividades definidas en la Estrategia para la Prevención de Incendios Forestales en los sectores agroindustrial y turismo.

**Coordenadas SIG:** El Limón (Riohacha): N 11°06'22.11", W 073°39'29.01";  
 La Balsa (Riohacha): N 11°03'75.71", W 073°04'86.20";  
 Arroyo Arena (Riohacha): N 11°27'09.22", W 072°91'08.44";  
 Pelechúa (Riohacha): N 11°26'45.62", W 073°14'71.62";  
 Tigreras (Riohacha): N 11°28'75.41", W 073°09'83.06";  
 Cañaverales (San Juan): N 10°74'94.37", W 072°84'14.63";  
 Corraleja (San Juan): N 10°73'52.70", W 072°85'25.19";  
 El Tablazo (San Juan): N 10°72'21.37", W 072°89'09.35";



## INFORME DE AVANCE A LA EJECUCIÓN DEL PLAN DE ACCIÓN 2020 - 2023

Los Pozos (San Juan): N 10°73'08.76",  
Caracolí (San Juan): N 10°95'54.38",  
Potrerito (San Juan): N 10°81'60.29",

W 072°87'88.72";  
W 073°05'11.77";  
W 073°23'33.76".

**Población Beneficiada:** 270 personas capacitadas, con una población estimada de 98.040 habitantes de la zona rural.

**Esta actividad aporta al cumplimiento de:** Plan de Contingencia anual ante temporadas de sequía, de Corpoguajira; Indicador ODS: 11.b.2.; Programa Inversión Pública: 3201 - Fortalecimiento del desempeño ambiental de los sectores productivos.

### 2. Desarrollar procesos de capacitación sobre ahorro y uso eficiente de agua y energía, dirigidos al sector turismo.

INDICADOR	META 2020	UNIDAD DE MEDIDA	AVANCE EJECUCIÓN FÍSICA	% AVANCE FÍSICO
Sectores con procesos de capacitación desarrollados sobre ahorro y uso eficiente de agua y energía.	1	Número	1	100%

#### DESCRIPCIÓN DE LA ACTIVIDAD:

Sector turismo con procesos de capacitación desarrollados sobre ahorro y uso eficiente de agua y energía.

Acciones ejecutadas:

Acompañamiento técnico a 80 prestadores de servicios turísticos en la formulación de sus programas de ahorro y uso eficiente de agua y energía, durante el desarrollo del Curso-Taller: Requisitos Ambientales para la Sostenibilidad Turística Módulo 3. Gestión del agua y la energía.

**Coordenadas SIG:** Municipios Riohacha, Dibulla, Manaure, Uribia, Fonseca, San Juan del Cesar.

**Población Beneficiada:** 80 Prestadores de servicios turísticos, representados en los municipios de Dibulla, Manaure, Uribia, Fonseca, San Juan del Cesar y el distrito de Riohacha.

**Esta actividad aporta al cumplimiento de:** Política Nacional de Producción y Consumo Sostenible; Indicador ODS: 6.4.1. Programa Inversión Pública: 3201 - Fortalecimiento del desempeño ambiental de los sectores productivos



**3. Implementar estrategias para fomentar la Gobernanza y la Cultura del Agua en el sector agroindustrial, involucrando a todos los actores del agua.**

INDICADOR	META 2020	UNIDAD DE MEDIDA	AVANCE EJECUCIÓN FÍSICA	% AVANCE FÍSICO
Sectores con estrategias implementadas para el fortalecimiento de la cultura y gobernanza del agua en el Departamento de La Guajira.	1	Número	1	100%

**DESCRIPCIÓN DE LA ACTIVIDAD:**

Sector agroindustrial con estrategias implementadas para el fortalecimiento de la cultura y gobernanza del agua en el Departamento de La Guajira

Acciones ejecutadas:

- Formulación de la Estrategia: Educación, Participación y Cultura Ambiental, para la gobernanza y cultura del agua en el sector agroindustrial en el departamento de La Guajira.
- Desarrollo de 1 jornada de capacitación sobre gobernanza y cultura del agua, dirigida al sector agroindustrial.

**Coordenadas SIG:** Departamento de La Guajira

**Población Beneficiaria:** 494.562 personas que habitan en la zona rural de los 15 territorios de La Guajira.

**Esta actividad aporta al cumplimiento de: Política Nacional de Producción y Consumo Sostenible; Indicador ODS: 6.4.1. Programa Inversión Pública: 3201 - Fortalecimiento del desempeño ambiental de los sectores productivos.**

**4. Implementar estrategias para controlar la deforestación, conservar los ecosistemas y prevenir su degradación por parte del sector agroindustrial.**

INDICADOR	META 2020	UNIDAD DE MEDIDA	AVANCE EJECUCIÓN FÍSICA	% AVANCE FÍSICO
Sectores con estrategias formuladas y/o implementadas para controlar la	1	Número	1	100%

deforestación, conservar los ecosistemas y prevenir su degradación.				
---	--	--	--	--

**DESCRIPCIÓN DE LA ACTIVIDAD:**

Sector agroindustrial con estrategia formulada para controlar la deforestación, conservar los ecosistemas y prevenir su degradación.

Acciones ejecutadas

Formulación de la Estrategia para la conservación de los ecosistemas y prevenir su degradación, con acciones enfocadas hacia el sector agroindustrial.

**Coordenadas SIG:** Montes de Oca (Maicao y Albania): N 11°26'26.44", W 072°30.04.41";

Serranía del Perijá: N 10°00'03.51",

W 72°99'98.14";

Cerro Pintao: N 10°45'82.37",

W 072°90'52.51";

Cerro Bañadero: N 11°00'38.13",

W 072°85'16.89"

**Población Beneficiada:** 188.937 personas que habitan en la zona rural de los 15 territorios de La Guajira.

**Esta actividad aporta al cumplimiento de: Seguimiento Pacto Acción Popular; Indicador ODS: 6.6.1., 15.1.1., 15.2.1. Programa Inversión Pública: 3201 - Fortalecimiento del desempeño ambiental de los sectores productivos; Indicador Meta PND: # Acuerdos de cero deforestaciones para las cadenas productivas del sector agropecuario en implementación.**

- 5. Ampliar conocimientos en la aplicación de las Normas Técnicas de Sostenibilidad en el sector turismo, para la protección y conservación de los sitios naturales.**

INDICADOR	META 2020	UNIDAD DE MEDIDA	AVANCE EJECUCIÓN FÍSICA	% AVANCE FÍSICO
Sectores con asistencia técnica para la implementación de normas técnicas de sostenibilidad turística.	1	Número	1	100%

**DESCRIPCIÓN DE LA ACTIVIDAD:**

Sector turismo con asistencia técnica para la implementación de las Normas Técnicas Sectoriales de Sostenibilidad Turística – NTS TS.

Acciones ejecutadas:

Desarrollo de un programa de formación dirigido a los prestadores de servicios turísticos de La Guajira, denominado Curso - Taller: Requisitos Ambientales para la Sostenibilidad Turística. A través del cual, se logró la participación de 80 establecimientos prestadores de servicios turísticos de los municipios de Manaure, Uribia, Dibulla, San Juan del Cesar, Fonseca y el distrito de Riohacha. Se ejecutaron en total 5 módulos de formación y se registró una participación total de 93 personas incluidos, profesionales independientes, administradores, trabajadores, etc.

**Coordenadas SIG:** Municipios Riohacha, Dibulla, Manaure, Uribia, Fonseca, San Juan del Cesar.

**Población Beneficiada:** 80 prestadores de servicios turísticos,

**Esta actividad aporta al cumplimiento de: Programa de Gestión Ambiental Sectorial para el sector turístico - Normas técnicas sectoriales, Sentencia T606/2015, Política de Biodiversidad y Servicios Ecosistémicos; Indicador ODS: 12.b.1. Programa Inversión Pública: 3201 - Fortalecimiento del desempeño ambiental de los sectores productivos**

**6. Temática: Acompañamiento en la reconversión hacia sistemas sostenibles de producción.**

INDICADOR	META 2020	UNIDAD DE MEDIDA	AVANCE EJECUCIÓN FÍSICA	% AVANCE FÍSICO
Porcentaje de sectores con acompañamiento para la reconversión hacia sistemas sostenibles de producción	25	%	25	100%



**IMAGEN 48.** Sensibilización sobre delitos ambientales dirigida a comunidades indígenas de los Resguardos Zaíno, Guayabito y Muratuy del municipio de Barrancas.



**IMAGEN 47.** Sensibilización sobre delitos ambientales dirigida a comunidades y representantes del sector agropecuario de la comunidad de Potrerito del municipio de San Juan del Cesar.



**IMAGEN 49.** Capacitación a representantes de gremios del sector agropecuario y miembros de las comunidades de Contadero, Las Casitas, Las Palmas, La Balsa, Limón, del corregimiento de Las Palmas, distrito de Riohacha.



**IMAGEN 50.** Capacitación a representantes de gremios del sector agropecuario y miembros de la comunidad de Cañaverales, Corraleja, Paloquemao, El Tablazo, Los Pozos y Pondorito del municipio de San Juan del Cesar.





## PROGRAMA 5

- EDUCACIÓN AMBIENTAL

## PROGRAMA 5: EDUCACIÓN AMBIENTAL.

**OBJETIVO:** Generar procesos que ayuden a construir un tejido social alrededor del respeto al medio ambiente propiciando una cultura ambiental participativa.

**Focalización:** Riohacha, Maicao, Dibulla, Manaure, Uribia, Albania, Hatonuevo, Barrancas, Fonseca, Distracción, San Juan del Cesar, El Molino, Villanueva, Urumita y La Jagua del Pilar.

### PROYECTO 5.1. CULTURA AMBIENTAL.

#### CONTRIBUCIONES AL PND:

**Programa 3208** Educación Ambiental - Articulación Intersectorial, Fortalecimiento y consolidación de las estrategias educativo ambientales y de participación, Mejoramiento de la calidad de la formación ambiental, Cooperación e Internacionalización y Comunicación e información.

**APORTES AL PGAR:** Línea Estratégica 4 - Participación para el desarrollo y divulgación de una cultura ambiental más amigable con nuestro entorno.

#### APORTES A LOS ODS:



#### ACTIVIDADES:

##### 1. Universalización y resignificación de los PRAE y los PRAU.

INDICADOR	META 2020	UNIDAD DE MEDIDA	AVANCE EJECUCIÓN FÍSICA	% AVANCE FÍSICO
Proyectos ambientales escolares formulados o implementados.	5	Número	5	100%

Se creó una guía para la formulación de los PRAE, de acuerdo con los lineamientos del MADS. Se han formulado cinco (5) PRAE:

- 1) Institución educativa María Eugenia Herrera, Matitas (Riohacha)
- 2) Institución educativa Puay de Uribia
- 3) Institución Etnoeducativa Rural Laachon Mayapo (Manaure)
- 4) institución indígena número 3 sede La Majayura (Maicao)
- 5) Institución educativa de Camarones (Riohacha).

El trabajo se ha coordinado con los docentes. El equipo de Educación ambiental ha preparado presentaciones y material educativo dirigidos a docentes para la formulación de los PRAE. Los talleres se adelantaron de manera virtual durante la emergencia por el coronavirus.

Para 2021, se cuenta ya con acuerdos proyectados para la ejecución de 10 PRAE adicionales:

- Se ha acordado con El Cerrejón la financiación de seis PRAE; pero debido a la huelga en esa empresa no se pudo avanzar en la selección de las instituciones educativas, y han quedado proyectados para 2021.
- En el marco del proyecto de MIMAC con la GIZ, se ha acordado la ejecución de 3 PRAE con enfoque etnoeducativo en el municipio de Uribia en Bahía Honda, Bahía Hondita y Portete. Durante 2020, se avanzó en el apoyo metodológico por parte de asesora de MIMAC para la formulación de los mencionados PRAE vinculándolos a acciones de protección del área marino costera de Uribia
- Hay un acuerdo, aun no formalizado con MADS, para la financiación de un PRAE dirigido a población étnica.

**Coordenadas SIG:** 11°16'00.4"N 73°00'27.4"W;

11°34'39.9"N 72°33'58.2"W;

11°10'07.5"N 72°16'01.0"W

11°22'50.3"N 72°14'28.4"W

11°25'31.6"N 73°03'43.1"W

**Población Beneficiada:** 600

INDICADOR	META 2020	UNIDAD DE MEDIDA	AVANCE EJECUCIÓN FÍSICA	% AVANCE FÍSICO
<b>PRAU formulados, asesorados y acompañados.</b>	<b>1</b>	<b>Número</b>	<b>2</b>	<b>100%</b>

Se adaptó una guía para la formación de los PRAU, a partir de los lineamientos del MADS para los PRAE. Se han formulado dos PRAU:

- 1) Con la Universidad de La Guajira, sede Villanueva.
- 2) Con la Universidad de La Guajira, un acuerdo para el fortalecimiento de los procesos de investigación en educación ambiental y la formulación de una estrategia etnoeducativa para el departamento, en el marco de la formulación del plan decenal de educación ambiental. De



## INFORME DE AVANCE A LA EJECUCIÓN DEL PLAN DE ACCIÓN 2020 - 2023

acuerdo con el MADS, más que desarrollar PRAU, se deben desarrollar procesos de más impacto para el fortalecimiento de la educación ambiental en los centros de educación superior

**COORDENADAS SIG:** 11°30'50.2"N 72°52'09.9"W  
10°37'00.4"N 72°57'48.1"W

**Población Beneficiada:** 55

**Esta actividad aporta al cumplimiento de la Política Nacional de Educación Ambiental.**

### 2. Formación de Formadores en educación ambiental.

INDICADOR	META 2020	UNIDAD DE MEDIDA	AVANCE EJECUCIÓN FÍSICA	% AVANCE FÍSICO
Educadores y dinamizadores ambientales formados	30	Número	58	100%

#### DESCRIPCIÓN DE LA ACTIVIDAD:

Como parte de la formulación de los PRAE, se han adelantado acciones de formación de docentes. En el tercer trimestre se completó la formación de docentes de la Institución educativa No. 3 de Maicao La Majayura.

Se realizó conversatorio virtual con 67 docentes de todo el departamento sobre los efectos de la pandemia y sobre la importancia y el estado actual de los PRAE

Se completó proceso de formación con docentes y funcionarios de instituciones participantes del CIDEA de Uribia y Parques Nacionales sobre formación de PRAE con enfoque etnoeducativo.

**Coordenadas SIG:** Riohacha 11°10'07.5"N 72°16'01.0"W

**Población Beneficiada:** 58

**Esta actividad aporta al cumplimiento de la Política Nacional de Educación Ambiental.**

### 3. Arreglo y Fortalecimiento institucionales para la formulación e institucionalización de los PRAE.

INDICADOR	META 2020	UNIDAD DE MEDIDA	AVANCE EJECUCIÓN FÍSICA	% AVANCE FÍSICO
Arreglo institucional Corpoguajira y secretarías de educación departamental y municipales, acordado y en funcionamiento.	3	Número	3	100%



**DESCRIPCIÓN DE LA ACTIVIDAD:**

Hay un acuerdo de voluntades entre la Asunción Temporal departamental de Educación y Corpoguajira, que cubre los 15 municipios del departamento.

En el marco de este acuerdo, se han desarrollado acciones conjuntas:

- Con la secretaría departamental para la adopción de la guía de formulación de PRAE y dar apoyo y orientación a las instituciones educativas, así como para formular y desarrollar la política de educación ambiental. La Asunción temporal se ha sumado a la plataforma institucional en el departamento para la formulación y adopción de la política pública de educación ambiental en el departamento de La Guajira (Plan decenal)
- Con el municipio de Manaure, donde se realizó reunión presencial con los docentes del municipio, en la cual personal de educación ambiental de Corpoguajira expuso los lineamientos de los PRAE y ofreció formalmente el apoyo de la Asunción temporal y de Corpoguajira a las instituciones educativas. Con el apoyo del Cerrejón y MADS, se prevé apoyo y financiación de PRAE con enfoque etnoeducativo en este municipio
- Con el municipio de Uribia, donde la secretaría de educación se ha vinculado al fortalecimiento del Cidea municipal y participado de los procesos de formación para la formulación de Prae con enfoque etnoeducativo

**Coordenadas SIG:** Riohacha 11.538413, -72.916441;

**Población Beneficiada:** 515 instituciones educativas

**Esta actividad aporta al cumplimiento de la Política Nacional de Educación Ambiental.**

**4. Formación ambiental en Economía circular, Recurso hídrico, Biodiversidad y áreas protegidas, Ordenamiento territorial y ambiental.**

INDICADOR	META 2020	UNIDAD DE MEDIDA	AVANCE EJECUCIÓN FÍSICA	% AVANCE FÍSICO
Personas formadas.	30	Número	176	100%

**DESCRIPCIÓN DE LA ACTIVIDAD:**

Capacitación sobre uso eficiente y ahorro del agua en Buenavista – Mayapo, Manaure (20).

Capacitación sobre economía circular y postconsumo con el SENA (10)

taller de sensibilización sobre el manejo adecuado de residuos sólidos en los hogares, en el marco de la Estrategia Nacional de Economía Circular, dirigida a docentes y directivos de la Fundación Proyectar de la Costa para su implementación en 6 municipios de La Guajira en donde ejecutan proyectos de educación inicial con el ICBF (45)

Dos jornadas de sensibilización "Jóvenes en Acción ante el Cambio Climático: El Presente está en tus manos", para fortalecer los conceptos básicos sobre cambio climático y generar procesos participativos a la juventud guajira (58).

Formación a recicladores de Mingueo (43)

**Coordenadas SIG:** Mayapo, Manaure, Riohacha

**Población Beneficiada:** 176

**Esta actividad aporta al cumplimiento de la sentencia 606 de 2015; Estrategia Nacional de Economía circular y Educación Ambiental. DNP 2018 2022**

**5. Diseñar y ejecutar Estrategia de educación, formación y sensibilización para adaptación y mitigación del cambio climático.**

INDICADOR	META 2020	UNIDAD DE MEDIDA	AVANCE EJECUCIÓN FÍSICA	% AVANCE FÍSICO
Estrategia formulada y ejecutada.	30	Porcentaje	30%	100%

**DESCRIPCIÓN DE LA ACTIVIDAD:**

Se formuló estrategia de educación, formación y sensibilización para adaptación y mitigación del cambio climático a partir del Plan Integral de Cambio Climático departamental y de los lineamientos del MADS. La primera versión de esta estrategia está bajo revisión del equipo de educación ambiental.

**Coordenadas SIG:** 11.538413, -72.916441

**Población beneficiada:** 750

**Esta actividad aporta al cumplimiento del Plan Integral Regional de Cambio Climático de La Guajira, Plan Nacional de Desarrollo 2018 - 2022.**

**6. Diseñar y ejecutar Estrategia de Educación Ambiental para apoyar la implementación de la Estrategia de Entornos Saludables, EES, enfocada a los entornos hogar y escuelas.**

INDICADOR	META 2020	UNIDAD DE MEDIDA	AVANCE EJECUCIÓN FÍSICA	% AVANCE FÍSICO
Estrategia formulada y ejecutada.	30	Porcentaje	30%	100%

**DESCRIPCIÓN DE LA ACTIVIDAD:**

Se formuló la estrategia de educación ambiental en Entornos saludables a partir de los lineamientos del MADS. se han adelantado conversaciones con El Cerrejón para apoyar acciones orientadas por esta estrategia.

**Coordenadas SIG:** Departamento de La Guajira

**Población Beneficiada: 750**

**Estrategia de Entornos Saludables, Conpes 3550/2008, Directiva 014 de 2020. Objetivo de Desarrollo Sostenible 3.**

**7. Servicio social ambiental en instituciones educativas.**

INDICADOR	META 2020	UNIDAD DE MEDIDA	AVANCE EJECUCIÓN FÍSICA	% AVANCE FÍSICO
Instituciones educativas que implementan el Servicio social ambiental	2	Número	2	100%

**DESCRIPCIÓN DE LA ACTIVIDAD:**

Se firmaron dos acuerdos de voluntades para el desarrollo de actividades de servicio social obligatorio en dos IED de Dibulla (Inetram) y Albania (San Rafael). En el marco de estos acuerdos se adelantaron actividades de manera virtual:

- Generación de material pedagógico, y gestión de firma de acuerdo de voluntades, para talleres de trabajo teórico con temáticas ambientales, en marco del servicio social obligatorio.
- Actividades virtuales con los talleres de trabajo teórico y prácticos con temáticas ambientales, en marco del servicio social obligatorio.

**Coordenadas SIG:** Dibulla, Albania

**Población beneficiada:** 160

**Esta actividad aporta al cumplimiento a la sentencia 606 de 2015**

**8. Alianza estratégica con la Gobernación de La Guajira para la formulación y ejecución de la política departamental de educación ambiental (Plan decenal departamental de Educación Ambiental).**

INDICADOR	META 2020	UNIDAD DE MEDIDA	AVANCE EJECUCIÓN FÍSICA	% AVANCE FÍSICO
-----------	-----------	------------------	-------------------------	-----------------

<b>Política departamental de educación ambiental 2019-2030 formulada y en ejecución.</b>	<b>30</b>	<b>%</b>	<b>30%</b>	<b>100%</b>
--	-----------	----------	------------	-------------

**DESCRIPCIÓN DE LA ACTIVIDAD:**

Formulada “Política de educación ambiental del departamento de La Guajira 2019-2030. Por una educación ambiental intercultural para la sostenibilidad ambiental del departamento de La Guajira”. Fue presentada en la primera reunión del Cidea departamental y sometida a consideración del MADS.

**Coordenadas SIG: Departamento de La Guajira.**

**Población Beneficiada: 8800**

**Esta actividad aporta al cumplimiento de la Política Nacional de educación Ambiental  
Política departamental de educación ambiental.**

**9. Formación en educación y gestión ambiental a los miembros de los CIDEA.**

<b>INDICADOR</b>	<b>META 2020</b>	<b>UNIDAD DE MEDIDA</b>	<b>AVANCE EJECUCIÓN FÍSICA</b>	<b>% AVANCE FÍSICO</b>
<b>Miembros de CIDEA formados en gestión ambiental y educación ambiental.</b>	<b>10</b>	<b>Número</b>	<b>113</b>	<b>100%</b>

**DESCRIPCIÓN DE LA ACTIVIDAD:**

Capacitación on line a miembros de CIDEA de Barrancas, Hato Nuevo, El Molino. Urumita, La Jagua del Pilar, sobre la identificación y caracterización del contexto municipal (50)

Capacitación a miembros del CIDEA municipal de Uribia, en el marco de la conformación y formalización del CIDEA municipal (10)

Capacitación a miembros del CIDEA sobre planes municipales de educación ambiental con apoyo del MADS (53 personas).

**Población Beneficiada: 113**

**Coordenadas SIG:** Barrancas, Hato Nuevo, El Molino. Urumita, La Jagua del Pilar, Riohacha, Uribia, Maicao

**Esta actividad aporta al cumplimiento de la Política Nacional de educación Ambiental.**



**10. Fortalecimiento de los Comités técnicos interinstitucionales de Educación Ambiental CIDEA municipales con el objetivo de promover la construcción interinstitucional de apuestas de formación ambiental en los territorios.**

INDICADOR	META 2020	UNIDAD DE MEDIDA	AVANCE EJECUCIÓN FÍSICA	% AVANCE FÍSICO
Planes municipales de educación ambiental asesorados y en ejecución	8	Número	8	100%

**DESCRIPCIÓN DE LA ACTIVIDAD:**

Se han adelantado sesiones presenciales y virtuales con los CIDEA Municipales de Riohacha, Maicao, Manaure, Barrancas, Hatonuevo, Distracción, Uribia, Urumita, San Juan del Cesar, La Jagua del Pilar, El Molino.

Se cuenta con una guía para el diagnóstico y fortalecimiento de los CIDEA municipales y para la formulación de los planes municipales de educación ambiental.

Formulados los planes municipales de educación ambiental de Riohacha, Maicao, Manaure, Hatonuevo, Barrancas, Villanueva, Fonseca, y departamental.

**Coordenadas SIG:** Riohacha, Maicao, Manaure, Hatonuevo, Barrancas, Villanueva, Fonseca, y departamental.

**Población Beneficiada: 300**

**Esta actividad aporta al cumplimiento de la Política Nacional de educación Ambiental.**



*IMAGEN 51. Capacitación sobre uso eficiente y ahorro del agua en Buenavista – Mayapo, Manaure.*



*IMAGEN 52. Primer Ploging en Riohacha, como acción de recuperación del Delta del río Ranchería (Barrio Villa Fátima).*



*IMAGEN 53. Campañas de limpiezas organizadas en marco del CIDEA de Riohacha.*



*IMAGEN 54. Reuniones de capacitación en modalidad virtual a miembros del CIDEA de los municipios de Barancas, Hatonuevo, Distracción, El Molino, Urumita y La Jagua del Pilar.*

## PROYECTO 5.2. PARTICIPACIÓN COMUNITARIA.

### CONTRIBUCIONES AL PND:

**Programa 3208** Educación Ambiental - Articulación Intersectorial, Fortalecimiento y consolidación de las estrategias educativo ambientales y de participación, Mejoramiento de la calidad de la formación ambiental, Cooperación e Internacionalización y Comunicación e información.

**APORTES AL PGAR:** Línea Estratégica 4 - Participación para el desarrollo y divulgación de una cultura ambiental más amigable con nuestro entorno.

### APORTES A LOS ODS:



### ACTIVIDADES:

1. Identificar, formular y ejecutar proyectos Ciudadanos de Educación Ambiental (PROCEDA).

INDICADOR	META 2020	UNIDAD DE MEDIDA	AVANCE EJECUCIÓN FÍSICA	% AVANCE FÍSICO
Proyectos ciudadanos de educación ambiental – PROCEDA orientados a la gestión y transformación de conflictos socio ambientales, adaptación y mitigación del cambio climático, economía circular, áreas protegidas.	4	Número	4	100%

### DESCRIPCIÓN DE LA ACTIVIDAD:

Se cuenta con una guía para la formulación y seguimiento de los Proceda. Se han formulado y están en ejecución los siguientes:

1) 2ª. Fase de PROCEDA en barrio de La Majayura (Riohacha). La cobertura se amplió a Balcones de Palá y Majayura II. Comprende tres líneas: residuos sólidos, huertas comunitarias, salud de

migrantes. Participan en este PROCEDA Interaseo, Fundación panamericana para el desarrollo (FUPAD), Corpoguajira. En 2020, se ejecutó la totalidad de acciones planificadas para la segunda fase

2) Alianza por Camarones. Participan Fupad, Interaseo, Corpoguajira, entre otros. Corpoguajira está comprometido con acciones de arborización y mejoramiento de barrios. Se ejecutó la totalidad de acciones planificadas

3) Proceda Río Tapia, con apoyo de Fundeban. Se ha iniciado la segunda fase 2020 de este PROCEDA. De manera virtual se han hecho los arreglos para continuar con la ejecución y dado continuidad a las actividades en campo, cuando ha sido posible.

4) Fupad, Acnur, Interaseo, Corpoguajira, Cámara de Comercio, G y G, Organización de recicladores, Coprecam. 55 participantes. Inclusión laboral y Fortalecimiento empresarial y Organizacional de recicladores migrantes y retornados. Objetivo: mejorar capacidades organizacionales y empresariales de recicladores en el municipio de Riohacha. se ejecutó la totalidad de acciones planificadas

**Coordenadas SIG:** Riohacha 11°14'37.1"N 73°04'34.3"W

**Población beneficiada:** 440

**Esta actividad aporta al cumplimiento del Plan Nacional de Desarrollo, Conflictos socio ambientales, educación y participación. Sentencia 606 de 2015.**

**2. Diseñar y desarrollar procesos de Formación ambiental y sensibilización dirigidos a diferentes grupos poblacionales para la gestión y transformación de conflictos socio ambientales.**

INDICADOR	META 2020	UNIDAD DE MEDIDA	AVANCE EJECUCIÓN FÍSICA	% AVANCE FÍSICO
<b>Personas capacitadas para la gestión y transformación de conflictos socioambientales.</b>	<b>20</b>	<b>Número</b>	<b>52</b>	<b>100%</b>

**DESCRIPCIÓN DE LA ACTIVIDAD:**

Dos jornadas de capacitación en Dibulla. Capacitación sobre uso eficiente y ahorro del agua y sobre conflictos socio ambientales en la ocupación del espacio en zonas aledañas al Río Tapias. participación de los miembros comunitarios, auspiciados por el corregidor, ediles y presidentes de juntas de acción comunal. Las empresas privadas y operadoras de servicios como Puerto Brisa, Geselca, Concepción de carreteras Santa Marta – Paraguachón, Aguas de Dibulla e Interaseo, se hicieron cargo de la logística de la actividad contando con el apoyo pedagógico y de recurso humano de Corpoguajira, Umata, Secretaría de salud municipal, Secretaría de desarrollo



municipal (Alcaldía de Dibulla), Policía Nacional y Ejército Nacional, logrando sensibilizar a cincuenta y dos (52) personas. , se añadió un recorrido por parte de funcionarios de las diferentes entidades públicas presentes, sobre el sendero al río Cañas, que también presenta puntos contaminados por residuos sólidos, árboles talados por aprovechamiento maderable y fue evidente la muestra de explotación de material pétreo sin control, dado que ya está marcado un sendero en donde se visualizaron carros transportando material. Por tanto, estas evidencias, refleja un compromiso de las entidades competentes, para realizar gestiones y ejecutar acciones que den correctivo de estas situaciones que atentan contra la protección del recurso hídrico, de la biodiversidad de los ecosistemas y de los recursos naturales propios de la zona.

**Población Beneficiada: 750**

**Esta actividad aporta al cumplimiento del Plan Nacional de Desarrollo, Conflictos socio ambientales, educación y participación. Sentencia 606 de 2015.**

**3. Desarrollar y articular procesos de formación ambiental con estrategias de educación ambiental de la Fuerza pública, en coordinación con la subdirección de autoridad ambiental.**

INDICADOR	META 2020	UNIDAD DE MEDIDA	AVANCE EJECUCIÓN FÍSICA	% AVANCE FÍSICO
<b>Número de bases las fuerzas militares y/o de la policía vinculadas a procesos formativos.</b>	<b>3</b>	<b>Número</b>	<b>3</b>	<b>100%</b>

**DESCRIPCIÓN DE LA ACTIVIDAD:**

- Asistencia técnica al Batallón de Artillería y Defensa Antiaérea. (Albania)
  - Capacitación para cumplimiento de asistencia técnica a la fuerza pública al Batallón Cartagena en Riohacha.
  - Capacitación para cumplimiento de asistencia técnica a la fuerza pública al Batallón Rondón en Distracción
- 243 personas capacitadas

**Coordenadas SIG: 11.161373, -72.592578**

**Población Beneficiada: 243**

**Esta actividad aporta al cumplimiento de la Política Nacional de educación Ambiental.**

- 4. Fortalecer procesos de promotoría ambiental, orientando y articulando la conformación y ratificación de grupos de voluntariados (Red Jóvenes de Ambiente) en acciones de educación ambiental y participación ciudadana.**

INDICADOR	META 2020	UNIDAD DE MEDIDA	AVANCE EJECUCIÓN FÍSICA	% AVANCE FÍSICO
<b>Redes municipales de jóvenes conformadas y actuando.</b>	<b>3</b>	<b>Número</b>	<b>3</b>	<b>100%</b>

**DESCRIPCIÓN DE LA ACTIVIDAD:**

Se realizaron asambleas municipales y la formalización de los nodos de Riohacha, Maicao y Albania, y se formularon planes de acción anual. La red de Jóvenes ha adelantado acciones de educación ambiental virtual, destinadas a la población joven del departamento en temáticas de residuos sólidos y Ecología, los días 24/04/2020; 01/05/2020; 07/05/2020; 09/05/2020; 16/05/2020.

- Desarrollo de una socialización del proceso de la RNJA en la Guajira, solicitada por la secretaria de planeación de Barrancas, en el evento “Jóvenes haciendo historia por el ambiente en La Guajira” en marco de la semana de juventud en Barrancas.
- Caminata ecológica para reconocimiento de áreas para proyecto ecoturístico de jóvenes en el corregimiento de Los Remedios en Albania.

**Coordenadas SIG:** Riohacha, Maicao, Albania

**Población Beneficiada:** 150

**Esta actividad aporta al cumplimiento de la Política Nacional de educación Ambiental.**

- 5. Formular e implementar estrategia de comunicación en materia de educación ambiental.**

INDICADOR	META 2020	UNIDAD DE MEDIDA	AVANCE EJECUCIÓN FÍSICA	% AVANCE FÍSICO
<b>Formulada e implementada estrategia de comunicación.</b>	<b>30</b>	<b>%</b>	<b>30%</b>	<b>100%</b>

**DESCRIPCIÓN DE LA ACTIVIDAD:**

Estrategia de comunicación formulada. Consiste en una propuesta de educomunicaciones para llegar a diferentes grupos de interés por los diferentes medios (escritos, impresos, presenciales, radiales, internet, Tic, desarrollo de contenidos virtuales) en temáticas y problemáticas ambientales y de educación ambiental. La propuesta está siendo revisada por el equipo de educación ambiental para ser presentada al área de comunicaciones y ser incluida en el plan de comunicaciones de la corporación.

En el desarrollo de esta estrategia, se han realizado las reuniones y procesos de formación virtual del área de educación ambiental, así como las celebraciones de fechas ambientales: Estrategia virtual para celebrar el día mundial del ambiente.

Estrategia virtual para celebrar el día mundial de los océanos (webinar con 120 asistentes).

Conmemoración Día mundial del árbol (12 de octubre) siembra vida en el Departamento de la Guajira.

Conmemoración capa de ozono con desarrollo de la quinta Jornada departamental de posconsumo.

Libreto importancia del PORH e Infografía en wayuunaiki y español en alianza con TGI; Celebración del día de las brujitas propiciando el diseño y elaboración de vestidos con material reciclable priorizando los centros etnoeducativos.

**Coordenadas SIG:** Departamento de La Guajira

**Población Beneficiada:** 750

**Esta actividad aporta al cumplimiento de la Política Nacional de educación Ambiental y la Sentencia 606 de 2015.**

**6. Fortalecer sistemas de información ambiental.**

INDICADOR	META 2020	UNIDAD DE MEDIDA	AVANCE EJECUCIÓN FÍSICA	% AVANCE FÍSICO
Información cuantitativa y cualitativa sobre acciones de educación ambiental y gestión ambiental sectorial urbana, consolidada, especializada y sistematizada.	1	Número	1	100%

**DESCRIPCIÓN:**

Bases de datos excel: Proceda, Prae y Cidea 2015-2020. Base de datos instituciones educativas. Aplicativo excel para informes mensuales del área para seguimiento

Base de datos con PQRSD para seguimiento de las mismas.

**Coordenadas SIG:** Riohacha

**Población Beneficiada:** 10

INDICADOR	META 2020	UNIDAD DE MEDIDA	AVANCE EJECUCIÓN FÍSICA	% AVANCE FÍSICO
<b>Bibliotecas municipales o institucionales fortalecidas con información ambiental.</b>	<b>1</b>	<b>Número</b>	<b>1</b>	<b>100%</b>

**DESCRIPCIÓN:**

Reuniones virtuales con funcionarios de La Jagua del Pilar, Biblioteca de I.E. Evaristo Acosta De Luque del Corregimiento de Mongui - municipio de Riohacha, Coordinación de Bibliotecas Públicas de La Vereda Monte Lara corregimiento de La Majayura, Coordinación de la Red de Bibliotecas Públicas de Maicao, con el fin de fortalecer la divulgación bibliográfica ambiental y la articulación de actividades de extensión bibliotecaria.

Con apoyo de la alcaldía municipal de Maicao, dotación con material bibliográfico ambiental al espacio generado dentro de la Comunidad de la Vereda Monte Lara para lograr proyectar la organización de una Biblioteca al servicio de la comunidad Cumplir con la Meta al dotar con material bibliográfico ambiental el espacio generado dentro de la Comunidad de la Vereda Monte Lara para lograr proyectar la organización de una Biblioteca al servicio de la comunidad, bajo la estrategia de articulación de la Administración Municipal de Maicao, en el marco de la extensión bibliotecaria. Esta actividad permite proyectar y articular diferentes actividades lúdico-pedagógicas con los diferentes actores y comunidades de la Vereda Monte Lara y sus alrededores, como estrategia de divulgación a la labor ambiental que cumple la corporación en su jurisdicción.

**Población Beneficiada:** 400

INDICADOR	META 2020	UNIDAD DE MEDIDA	AVANCE EJECUCIÓN FÍSICA	% AVANCE FÍSICO
<b>Link de educación ambiental en página de Corpoguajira.</b>	<b>1</b>	<b>Número</b>	<b>1</b>	<b>100%</b>

**DESCRIPCIÓN:**

Link creado y utilizado para la divulgación de información ambiental y de educación ambiental por medio de herramienta Virtual Pro.



Jornada de capacitación sobre VirtualPro fortaleciendo la estrategia de difusión de esta Base de Datos adquirida por la Corporación para desarrollar la labor misional de cultura y educación ambiental. (En esta actividad participaron funcionarios de Corpoguajira)

**Coordenadas SIG:** Riohacha

**Población Beneficiada:** 350

**Esta actividad aporta al cumplimiento de la Política Nacional de educación Ambiental**

7. Formular y ejecutar estrategia para desarrollar el enfoque diferencial etario y de género en los programas, procesos y acciones definidas para la implementación de la educación ambiental en su jurisdicción.

INDICADOR	META 2020	UNIDAD DE MEDIDA	AVANCE EJECUCIÓN FÍSICA	% AVANCE FÍSICO
Estrategia formulada y en ejecución.	25	%	25	100%

**DESCRIPCIÓN DE LA ACTIVIDAD:**

Formulada estrategia de Educación Ambiental diferencial etaria y de género para el departamento de La Guajira, articulada con la política de educación departamental.

**Población Beneficiada:** 750

**Esta actividad aporta al cumplimiento de la Política Nacional de educación Ambiental**

8. Formular y ejecutar estrategia para desarrollar el enfoque diferencial étnico en los programas, procesos y acciones definidas para la implementación de la educación ambiental en su jurisdicción, dirigido a grupos indígenas y afrodescendientes.

INDICADOR	META 2020	UNIDAD DE MEDIDA	AVANCE EJECUCIÓN FÍSICA	% AVANCE FÍSICO
Estrategia formulada y en ejecución.	25	%	25	100%

**DESCRIPCIÓN DE LA ACTIVIDAD:**

Con el apoyo de la Universidad de La Guajira, se formuló una estrategia para la incorporación de un enfoque etnoeducativo en los procesos de educación ambiental. En desarrollo de esta estrategia se ha avanzado en la formulación de PRAE con enfoque etnoeducativo, priorización de acciones en zonas con alta presencia de población indígena, y estrategia de comunicación incluyendo lengua wayunaiki.

**Coordenadas SIG:** Departamento de La Guajira

**Población Beneficiada:** 750

Esta actividad aporta al cumplimiento de la Política Nacional de educación Ambiental y la Sentencia 606 de 2015.

## 9. Creación y fortalecimiento de grupos de vigías ambientales

### DESCRIPCIÓN DE LA ACTIVIDAD:

Se conformó el grupo de vigías Guardianes de ambiente y paz del río Tapia. Entre 2019 y 2020 han recibido 14 talleres de formación. En 2020, recibieron una capacitación sobre biodiversidad y han adelantado acciones de visita e inspección del río Tapia, así como de identificación de lugares para arborización.

**Coordenadas SIG: 11.247789, -73.076735**

## 10. Divulgar conocimiento, delimitación, ubicación e importancia de áreas protegidas, zonificación ambiental y otros aspectos para apoyar procesos de apropiación social del territorio.

INDICADOR	META 2020	UNIDAD DE MEDIDA	AVANCE EJECUCIÓN FÍSICA	% AVANCE FÍSICO
Acciones de divulgación realizadas.	1	Número	1	100%

### DESCRIPCIÓN DE LA ACTIVIDAD:

Conferencia on line sobre áreas protegidas en el departamento de La Guajira: su naturaleza, ubicación e importancia para el departamento, dirigida en especial a estudiantes de la Universidad de La Guajira, y jóvenes.

**Población Beneficiada: 25**

Esta actividad aporta al cumplimiento de la Política Nacional de educación Ambiental

### INDICADOR MÍNIMO DE GESTIÓN.

Ejecución de acciones en Educación Ambiental.

INDICADOR	META 2020	UNIDAD DE MEDIDA	AVANCE EJECUCIÓN FÍSICA	% AVANCE FÍSICO
Ejecución de acciones en Educación Ambiental.	25	%	100%	100%



*IMAGEN 55. Proceda Rio Tapia, con apoyo de Fundeban. Se ha iniciado la segunda fase 2020 de este PROCEDA. De manera virtual se ha hecho los arreglos para continuar con la ejecución.*



*IMAGEN 56. Jornada de limpieza en áreas circundantes del río Cañas en Mingueo, como acción adelantada en el proceso del diseño y formulación de un PROCEDA en Mingueo - Dibulla con participación de Puerto Brisa, Concepción de Carretera, Gecelca, la comunidad y el CIDEA municipal.*



*IMAGEN 57. Actividades de gestión y articulación con la fuerza pública en marco de la Burbuja ambiental.*



*IMAGEN 58. Asambleas de la Red Jóvenes de ambiente, nodos Albania, Maicao y Riohacha.*





martes, 12 de mayo de 2020 06:49:59  
11°14'34,603"N - 73°3'59,095"W  
Riohacha  
La Guajira



## PROGRAMA 6

- AUTORIDAD AMBIENTAL

## PROGRAMA 6: AUTORIDAD AMBIENTAL.

### OBJETIVO:

**Focalización:** Todo el Departamento de La Guajira

PROYECTO 6.1. EVALUACIÓN, SEGUIMIENTO, MONITOREO Y CONTROL DE LA CALIDAD DE LOS RECURSOS NATURALES Y LA BIODIVERSIDAD.

**APORTES AL PGAR:** Línea Estratégica 1 - Gestión integral de los recursos naturales y el ambiente para el desarrollo sostenible de La Guajira.

### APORTES A LOS ODS:



### ACTIVIDADES:

1. Realizar la Evaluación, el Control y el Monitoreo ambiental de los recursos naturales en el departamento de La Guajira.

INDICADOR	META 2020	UNIDAD DE MEDIDA	AVANCE EJECUCIÓN FÍSICA	% AVANCE FÍSICO
Porcentaje de solicitudes de Autorizaciones ambientales evaluadas.	65	%	79,3%	100%

### DESCRIPCIÓN:

Se realizaron 184 solicitudes y se atendieron 146, para un 79,3%

*Tabla 1. Evaluación de solicitudes ambientales.*

Cuenta de TIPO	Etiquetas de columna				
Etiquetas de fila	I	II	III	IV	Total
CONCEPTO TÉCNICO	21	2	1	7	31

## INFORME DE AVANCE A LA EJECUCIÓN DEL PLAN DE ACCIÓN 2020 - 2023

En evaluación	4	2	1	3	17
Atendido	16			2	11
Solicitud de información adicional	1				1
Visitado				2	2
<b>INSCRIPCIÓN ACU</b>	<b>4</b>		<b>1</b>		<b>5</b>
En Evaluación	2				2
ATENDIDO	2		1		3
<b>LIQUIDACIÓN DE EVALUACIÓN</b>	<b>15</b>	<b>1</b>	<b>13</b>	<b>20</b>	<b>49</b>
ATENDIDO	15	1	13	20	49
<b>MODIFICACIÓN DE LICENCIA AMBIENTAL</b>	<b>1</b>				<b>1</b>
Visitado	1				1
<b>PERMISO AMBIENTAL</b>	<b>23</b>	<b>1</b>	<b>39</b>	<b>33</b>	<b>96</b>
En Evaluación	10		2	10	22
Atendido	12	1	35	21	69
Solicitud de información adicional	1		2	1	4
Visitado				1	1
<b>LICENCIA AMBIENTAL</b>	<b>1</b>		<b>1</b>		<b>2</b>
Atendido	1				1
Visitado			1		1
<b>Total</b>	<b>65</b>	<b>4</b>	<b>55</b>	<b>60</b>	<b>184</b>



*IMAGEN 59. Evaluaciones Ambientales.*

INDICADOR	META 2020	UNIDAD DE MEDIDA	AVANCE EJECUCIÓN FÍSICA	% AVANCE FÍSICO
Porcentaje de las solicitudes de PQRSD competencia de la CAR resueltas.	65	%	79,5%	100%



## DESCRIPCIÓN:

Se realizaron 156 solicitudes y se atendieron 124, para un 79,5% de las solicitudes atendidas.

*Tabla 2. Evaluación de solicitudes ambientales.*

Tipo de solicitud	Trimestre				
	I	II	III	IV	Total
Derecho de petición	1	1	4	1	7
<b>ATENDIDO</b>	<b>1</b>	<b>1</b>	<b>4</b>	<b>1</b>	<b>7</b>
Recurso de reposición			1		1
<b>EN EVALUACION</b>			<b>1</b>		<b>1</b>
Solicitud de Acompañamiento	1		1	1	3
<b>ATENDIDO</b>	<b>1</b>				<b>1</b>
<b>EN EVALUACION</b>			<b>1</b>	<b>1</b>	<b>2</b>
Solicitud de información	12	4	4	22	42
<b>ATENDIDO</b>	<b>10</b>	<b>4</b>	<b>3</b>	<b>20</b>	<b>37</b>
<b>EN EVALUACION</b>	<b>2</b>		<b>1</b>	<b>2</b>	<b>5</b>
QUEJAS	34	6	9	44	93
<b>ATENDIDO</b>	<b>15</b>	<b>6</b>	<b>6</b>	<b>42</b>	<b>69</b>
<b>VISITADO</b>	<b>16</b>		<b>2</b>	<b>2</b>	<b>20</b>
<b>EN EVALUACION</b>	<b>3</b>		<b>1</b>		<b>4</b>
Solicitud reunión				12	10
<b>ATENDIDO</b>				<b>10</b>	<b>10</b>
Total	48	11	19	78	158



*IMAGEN 60. Atención de Quejas.*





IMAGEN 61. Atención de Quejas.

INDICADOR	META 2020	UNIDAD DE MEDIDA	AVANCE EJECUCIÓN FÍSICA	% AVANCE FÍSICO
Número de operativos de control al tráfico ilegal de flora y fauna realizados	100	Número	208	100%

## DESCRIPCIÓN:

Se realizaron 208 operativos contra el tráfico ilegal de flora y fauna. El municipio donde se realizaron el mayor número de operativos durante el año 2020 fue Distrito de Riohacha con 132.

Tabla 3. Número de operativos de Tráfico Ilegal de Flora y Fauna por municipio.

Municipio	Trimestre				
	I	II	III	IV	Total
Albania				1	1
Barrancas		1	1		2
Dibulla	3	4	8	4	19
Distracción			2		2
El Molino			2		2
Fonseca	14	4	5	5	28
Hatonuevo		1			1
Maicao	1	1	4	4	10
Riohacha	27	16	59	30	132
Uribia	3	2	3	1	9
Villanueva	1				1
San Juan del Cesar				1	1
Total	49	29	84	46	208



**IMAGEN 62. Operativos de Control al Tráfico de Fauna.**

**Tabla 4. Número de Animales decomisados municipio.**

Municipio	Trimestre				
	I	II	III	IV	Total
Albania				1	1
Barrancas		2	1		3
Bogotá				120	120
Dibulla	4	5	11	4	24
Distracción			6		6
El Molino			2		2
Fonseca	58	5	6	5	74
Hatonuevo		1			1
Maicao	1	1	4	9	15
Riohacha	42	28	174	60	304
San Juan del Cesar				1	1
Uribia	3	2	23	1	29
Villanueva	1				1
Total	109	44	227	201	581

**Tabla 5. Número de animales decomisados por Grupo Biológico.**

Grupo Animal	Trimestre				
	I	II	III	IV	Total
Aves	56	22	152	157	387
Felinos	1		4		5
Primates	5				5
Reptiles	27	7	28	28	90
Tortugas Dulceacuícolas	1		5		6
Tortugas Marinas	2	2	24		28

Tortugas Terrestres	3	2	1		6
Mamíferos	14	11	13	16	54
Total	109	44	227	201	581

**2. Consolidar la gobernanza forestal en el departamento de La Guajira durante el periodo 2020-2023.**

INDICADOR	META 2020	UNIDAD DE MEDIDA	AVANCE EJECUCIÓN FÍSICA	% AVANCE FÍSICO
Estatuto forestal actualizado.	0	Número	0%	100%

**DESCRIPCIÓN:**

Hasta el cuarto trimestre de 2020 el Grupo ECMA en conjunto el Ministerio del Medio Ambiente se han realizado 6 reuniones en el marco de la Gobernanza forestal y Sentencia T302 Esta Actividad aporta al cumplimiento de la **sentencia T302**.

INDICADOR	META 2020	UNIDAD DE MEDIDA	AVANCE EJECUCIÓN FÍSICA	% AVANCE FÍSICO
Información Actualizada de Bases de Datos Nacionales (VITAL y SNIF)	100	%	95%	95%

**DESCRIPCIÓN:**

Hasta el cuarto trimestre de 2020 se ha realizado el cargue de la Información de Bases de Datos Nacionales (VITAL y SNIF), esta se encuentra actualizada al 95% hasta el mes de diciembre de 2020. Hace falta registrar algunos decomisos y un permiso de aprovechamiento forestal por no tener toda la documentación.

INDICADOR	META 2020	UNIDAD DE MEDIDA	AVANCE EJECUCIÓN FÍSICA	% AVANCE FÍSICO
Informes técnicos de operativos contra el del tráfico ilegal de flora enviados al MADS	3	Número	16	100%

### DESCRIPCIÓN:

Si bien es cierto que no se han realizado los puestos a nivel nacional, hasta el cuarto trimestre de 2020 el Grupo ECMA ha realizado con el apoyo de la Policía Nacional y el Ejército Nacional, 16 incautaciones de productos forestales. El municipio en donde se han realizado el mayor número de decomisos es Riohacha con 9, seguido de Maicao con 4 y Hatonuevo con 2 cada uno.

*Tabla 6. Número de Operativos de Gobernanza Forestal realizados.*

Municipio	Trimestre				Total
	I	II	III	IV	
Albania	1				1
Hatonuevo	2				2
Maicao	2			2	4
Riohacha	5	2	2		9
Total	10	2	2	2	16



*IMAGEN 63. Decomiso de Carbón Vegetal y Madera.*

*Tabla 7. Metros cúbicos de madera y kilos de carbón decomisados año 2020.*

Municipio	VOL. en M3	Kg Carbón
Albania	2,4	-
Barrancas	1,2	
Distraccion		120
El Molino		440
Fonseca		840
Hatonuevo	7,2	1.400
La Jagua del Pilar	15,4	
Maicao	3,4	-
Manaure	0,0	20.600
Riohacha	1,8	17.360
San Juan del Cesar		940
Villanueva	6,6	1.200
Total	37,9	42.900



INDICADOR	META 2020	UNIDAD DE MEDIDA	AVANCE EJECUCIÓN FÍSICA	% AVANCE FÍSICO
Empresas forestales identificadas en el departamento de La Guajira cumpliendo con la Resolución 1971 de 2019.	15	%	14%	93%

### DESCRIPCIÓN:

Base de datos de negocios de transformación de madera y el libro de operaciones, para esto se han realizado visitas a los diferentes depósitos en Riohacha y Fonseca. Se cuenta con 80 registros, un avance del 14%

*Tabla 8. Negocios Censados pacto por la madera ilegal.*

Carpintería	Tipo de Negocio	
	Carpintería	Deposito
Barrancas	7	
Dibulla	2	1
El Molino	3	
Fonseca	12	2
Hatonuevo	5	1
La Jagua del Pilar	2	
Maicao	3	5
San Juan del Cesar	12	2
Urumita	5	
Villanueva	8	
Riohacha	1	7
Uribia		2
Total	60	20



*IMAGEN 64. Visita a negocios de madera, diciembre de 2020.*

**3. Realizar seguimiento Ambiental a licencias, permisos y autorizaciones otorgadas por CORPOGUAJIRA.**

INDICADOR	META 2020	UNIDAD DE MEDIDA	AVANCE EJECUCIÓN FÍSICA	% AVANCE FÍSICO
<b>Porcentaje de Programas de Uso Eficiente y Ahorro del Agua (PUEAA) con seguimiento.</b>	<b>100</b>	<b>%</b>	<b>91%</b>	<b>91%</b>

**DESCRIPCIÓN:**

En la actividad de realizar seguimiento ambiental a Programas de Uso Eficiente y Ahorro de Agua vigentes, no hay priorización por el número actual de programas vigentes. En este seguimiento se logró un avance del 91% de seguimientos; correspondiente a 10 programas de 11 vigentes. Solo dos municipios cumplen con la norma ambiental de tener un PUEAA (Dibulla y Riohacha). Los otros programas corresponden a empresas privadas y usos diferentes al abastecimiento público.

**Población Beneficiada:**

INDICADOR	META 2020	UNIDAD DE MEDIDA	AVANCE EJECUCIÓN FÍSICA	% AVANCE FÍSICO
<b>Porcentaje de Planes de Saneamiento y Manejo de Vertimientos (PSMV) con seguimiento.</b>	<b>100</b>	<b>%</b>	<b>92%</b>	<b>92%</b>

**DESCRIPCIÓN:**

En el desarrollo de la actividad de seguimiento a Planes de Saneamiento y Manejo de Vertimientos, se ha realizado seguimiento a doce (12) Planes de trece (13) vigentes, correspondientes a los municipios de Riohacha, Manaure Uribia y El Molino, y corregimientos de Palomino, Mongui, Matitas, Choles, Vereda Comejenes, El Pajaro, Aremashain y Los Remedios. Con estos seguimientos, se ha logrado alcanzar un porcentaje de 92% de cumplimiento de la meta. De todos los anteriores, solo Riohacha y El Molino presentan informe de avances de cumplimiento al PSMV.

Para los municipios y corregimientos que no cuentan con PSMV vigente, se viene adelantando visitas de verificación de estado del sistema de tratamiento y cumplimiento de norma de vertimientos.

El Plan de Saneamiento y Manejo de Vertimiento que no se logro realizar el seguimiento, corresponde al aprobado al reasentamiento de Tamaquito II, el cual es administrado para su cumplimiento por la empresa Cerrejón, empresa que presento un cese de actividades de aproximadamente 90 días, lo que impidió coordinar dicho seguimiento.

INDICADOR	META 2020	UNIDAD DE MEDIDA	AVANCE EJECUCIÓN FÍSICA	% AVANCE FÍSICO
<b>Porcentaje de Planes de Gestión Integral de Residuos Sólidos (PGIRS) con seguimiento a metas de aprovechamiento.</b>	<b>100</b>	<b>%</b>	<b>100%</b>	<b>100%</b>

**DESCRIPCIÓN:**

En el desarrollo de la actividad de seguimiento ambiental a la gestión integral de residuos sólidos se ha realizado seguimiento ambiental a los quince Planes de Gestión Integral correspondiente a los municipios del departamento de La Guajira, logrando la meta propuesta del 100%.

En los seguimientos realizados se ha evidenciado que los avances presentados para la implementación del componente de aprovechamiento son mínimos frente a las metas planteadas, incluso en la última actualización del PGIRS, por lo que se sugirió tomar acciones jurídicas por el incumplimiento de la implementación del Componente de Aprovechamiento del PGIRS.

INDICADOR	META 2020	UNIDAD DE MEDIDA	AVANCE EJECUCIÓN FÍSICA	% AVANCE FÍSICO
<b>Porcentaje de autorizaciones ambientales con seguimiento.</b>	<b>100</b>	<b>%</b>	<b>81%</b>	<b>81%</b>

**DESCRIPCIÓN:**

En la actividad de seguimiento ambiental a autorizaciones ambientales priorizadas, se logró avanzar en un 81% con 232 autorizaciones de 286 priorizados. El avance más significativo con respecto a la priorización fue en seguimiento a concesión de aguas superficiales y subterráneas, superando la meta de 200 seguimientos.

En el seguimiento a estos permisos fue recurrente el incumplimiento de contar con un PUEAA y elementos de medición de caudal que permita llevar control del recurso captado.

El seguimiento a las autorizaciones ambientales priorizadas estuvo en promedio por encima del 70%, teniendo como limitantes el número de funcionarios disponibles para realizar seguimiento, enfermedades de base, logística vehicular, disponibilidad de permisionados teniendo en cuenta restricciones por pandemia y huelgas de algunas empresas.



**IMAGEN 65. SEGUIMIENTO A PROGRAMA DE USO EFICIENTE Y AHORRO DE AGUA DEL DISTRITO DE RIOHACHA.**






**IMAGEN 66. SEGUIMIENTO A CONCESIÓN DE AGUAS SUPERFICIALES Y SUBTERRÁNEAS EN BANANERAS.**



**IMAGEN 67. Planta de Trituración – LA MACUIRA INVERSIONES Y CONSTRUCCIONES S.A. Cuestecitas, (Fuente: CORPOGUAJIRA 2020).**



**IMAGEN 68. Incumplimiento en el almacenamiento de material de cantera – LA MACUIRA INVERSIONES Y CONSTRUCCIONES S.A. Cuestecitas, (Fuente: CORPOGUAJIRA 2020).**



**IMAGEN 69. Siembra realizada por la empresa como cortina vegetal. AGREGOM LTDA.**



IMAGEN 70. SEGUIMIENTO AMBIENTAL A CONCESIÓN DE AGUA SUPERFICIAL DEL DISTRITO DE RIOHACHA.



IMAGEN 71. Planta de Triturado. CONSTRUCCIONES EL CÓNDO S.A





IMAGEN 72. Derrame de Hidrocarburo subsanado. CONSTRUCCIONES EL CÓNDOR S.A.



IMAGEN 73. Sistema de riego en las vías. CONSTRUCCIONES EL CÓNDOR S.A.

**4. Realizar Seguimiento a los impactos ambientales derivados del transporte del carbón en el departamento de La Guajira.**

INDICADOR	META 2020	UNIDAD DE MEDIDA	AVANCE EJECUCIÓN FÍSICA	% AVANCE FÍSICO
Informe de Seguimientos a los impactos ambientales derivados por transporte de carbón.	1	Número	1	100%

**DESCRIPCIÓN DE LA ACTIVIDAD:**

En la actividad de realizar seguimiento a los impactos ambientales derivados del transporte del carbón en el departamento de La Guajira, se presenta avance de 100 %.



Para realizar el seguimiento a los impactos generados por el transporte de carbón en las vías del departamento de La Guajira, se coordinó la siguiente metodología:

Realizar el recorrido por las vías por donde transitan los vehículos que transportan el carbón, de tal manera que se puedan identificar derrames del material en los costados de la vía y cotados de la misma. Además, identificar fuentes hídricas y puntos críticos de afectación.

El recorrido se realizó a una velocidad promedio de 20 Km/hora, en el cual los funcionarios se ubicaron en el vehículo de manera estratégica para poder visualizar ambas márgenes de la vía.

Las paradas se hacían de manera obligatoria sobre toda obra de drenaje ubicada en la vía, además de otros puntos que se considerasen de acuerdo a lo observado como de interés para este seguimiento.

El recorrido se realizó por tramos de vías, atendiendo el flujo de vehículos cargados con carbón, ubicación de empresas extractoras, punto de descarga y estado de las vías.

Se realizaron grupos de funcionarios para realizar el seguimiento por tramos, quedando de la siguiente manera:

- Tramo vial comprendido entre La jagua del Pilar – Cuestecitas: José Raúl Díaz Guerra, Carlos Cuello Escandón y Johana Acosta Maestre.
- Tramo vial comprendido entre Cuestecitas – El Ebanal: Jorge Martínez Sierra, Remedios García y Carlos López.
- Tramo vial comprendido entre El Ebanal – Mingueo: William López Quintero, Orfelina Barros Barrios y Carlos Rivera Duran.
- Tramo vial comprendido entre Palomino – Gecelca: Remedios García, Jorge Martínez y Carlos López.

#### **Población Beneficiada:**

##### **5. Trámite de Licencias, Permisos y Autorizaciones ambientales.**

INDICADOR	META 2020	UNIDAD DE MEDIDA	AVANCE EJECUCIÓN FÍSICA	% AVANCE FÍSICO
Tiempo promedio de trámite para la resolución de autorizaciones	90	DÍAS	89	100%

ambientales otorgadas por la Corporación.				
---	--	--	--	--

Otorgar mediante Resolución los permisos y/o autorizaciones ambientales durante la vigencia 2020.

**Población Beneficiada: 880.560**

INDICADOR	META 2020	UNIDAD DE MEDIDA	AVANCE EJECUCIÓN FÍSICA	% AVANCE FÍSICO
Porcentaje de las solicitudes de licencias ambientales competencia de la CAR resueltas dentro de los tiempos establecidos en la normatividad vigente	60	%	60	100%

**DESCRIPCIÓN DE LA ACTIVIDAD:**

Otorgar o negar mediante Resolución las Licencias Ambientales dentro de los tiempos establecidos por la norma.

**Población Beneficiada: 880.560**

**Esta actividad aporta al PND 2018-2022 en:** Fortalecimiento de la gestión y dirección del Sector Ambiente y Desarrollo Sostenible.

**6. Tramitar los Procesos Sancionatorios.**

INDICADOR	META 2020	UNIDAD DE MEDIDA	AVANCE EJECUCIÓN FÍSICA	% AVANCE FÍSICO
Porcentaje de Procesos Sancionatorios Resueltos.	50	%	4%	9%

### DESCRIPCIÓN DE LA ACTIVIDAD:

Impulsar las etapas contenidas en el proceso sancionatorio ambiental que conlleve a la culminación de los mismos.

**Población Beneficiada: 880.560**

**Esta actividad aporta al PND 2018-2022 en:** Fortalecimiento de la gestión y dirección del Sector Ambiente y Desarrollo Sostenible.

### PROYECTO 6.2. CALIDAD DEL AIRE.

#### CONTRIBUCIONES AL PND:

**Programa 3201** Fortalecimiento del desempeño ambiental de los sectores productivos - Producción limpia, Gestión de la contaminación del aire.

**APORTES AL PGAR:** Línea Estratégica 1 - Gestión integral de los recursos naturales y el ambiente para el desarrollo sostenible de La Guajira.

#### APORTES A LOS ODS:



#### ACTIVIDADES:

1. Fortalecimiento del sistema de vigilancia de la calidad del aire mediante el control y monitoreo de emisiones de fuentes móviles.

INDICADOR	META 2020	UNIDAD DE MEDIDA	% AVANCE EJECUCIÓN FÍSICA
# de campañas de monitoreo de fuentes móviles.	30	Número	0%

INDICADOR	META 2020	UNIDAD DE MEDIDA	% AVANCE EJECUCIÓN FÍSICA
# de vehículos atendidos por	20	Número	0%

campana de monitoreo de fuentes móviles.			
--	--	--	--

## 2. Monitoreo de la calidad del aire.

INDICADOR	META 2020	UNIDAD DE MEDIDA	AVANCE EJECUCIÓN FÍSICA	% AVANCE FÍSICO
# de estaciones de calidad del aire reportadas en el SISAIRE.	12	Número	10	83%

### DESCRIPCIÓN DE LA ACTIVIDAD:

Son las acciones ejecutadas por la Autoridad Ambiental para prevenir, reducir y controlar las emisiones atmosféricas en el departamento. Para esto se cuenta con un Sistema Especial de Vigilancia de Calidad del Aire.





## INFORME DE AVANCE A LA EJECUCIÓN DEL PLAN DE ACCIÓN 2020 - 2023



### PROGRAMA 7

- MODERNIZACIÓN Y FORTALECIMIENTO INSTITUCIONAL

## PROGRAMA 7: MODERNIZACIÓN Y FORTALECIMIENTO INSTITUCIONAL.

**OBJETIVO:** Fortalecer y modernizar a CORPOGUAJIRA, mejorando su capacidad de administración y gestión ambiental.

### PROYECTO 7.1. EXCELENCIA PÚBLICA Y BUEN GOBIERNO.

#### CONTRIBUCIONES AL PND:

**Programa 3209** Fortalecimiento de la gestión y dirección del Sector Ambiente y Desarrollo Sostenible - Implementación del Plan Estratégico de Tecnologías de la Información y mejoramiento de los sistemas de información de carácter administrativos y de gestión; Mejoramiento de las capacidades institucionales del sector; Infraestructura y equipamiento administrativo; Gestión y desempeño institucional.

#### ACTIVIDADES:

##### 1. Gestión del Talento Humano.

INDICADOR	META 2020	UNIDAD DE MEDIDA	AVANCE EJECUCIÓN FÍSICA	% AVANCE FÍSICO
Cumplimiento del Plan Estratégico de Gestión del Talento Humano.	93	%	94,11%	100%

#### DESCRIPCIÓN:

La Corporación a través de la Resolución No 047 del 14 de enero de 2020 adoptó el Plan Estratégico de Talento Humano como herramienta que orienta las acciones ligadas al Proceso de Gestión de Talento Humano de la entidad, para ello se identificaron los componentes establecidos en la Política de Talento Humano desde el enfoque de Modelo Integrado de Planeación y Gestión – MIPG.

El documento aborda además los momentos vitales de los servidores públicos desde su ingreso, desarrollo o crecimiento, así como el egreso de la entidad, en tal sentido cada fase establece una serie de actividades que apuntan a la intervención integral del talento humano de la corporación.

En esta vigencia 2020, se logró desarrollar de manera permanente 14 acciones de las propuestas en el Plan Estratégico de Talento Humano, entre ellas resaltamos:

- Selección: Desarrollar un proceso para vincular en provisionalidad a un profesional especializado requerido en el Grupo de Administración del Recurso Hídrico, así como la vinculación en periodo de prueba a tres (3) elegibles del concurso de mérito 435 de 2016 CAR – ANLA.

En este componente es importante precisar que se elaboró el Plan de Vacantes de la Corporación a través de la Resolución No 048 del 14 de enero de 2020, donde se indican los medios para proveer los empleos que se encuentran en vacancia definitiva o temporal. Dicho documento fue remitido a Función Pública para lo de su competencia y es el insumo para el reporte en el aplicativo SIMO de la Comisión Nacional del Servicio Civil.

En la vigencia, en la corporación se realizaron Cinco (5) encargos a funcionarios de carrera administrativa y ha brindado dos comisiones para desempeñar empleos de libre nombramiento y remoción, para lo cual se ha cumplido con los lineamientos de ley adoptados por la corporación.

La Corporación en su cumplimiento de la normatividad referente al mérito firmo Acuerdo con la Comisión Nacional del Servicio Civil para proveer treinta empleos a través de la convocatoria No 1435 de 2020.

Se realizó la Convocatoria de pasantes 2020, en la cual se logró vincular 17 estudiantes a la corporación para brindar apoyo en las áreas misionales y de apoyo de la institución.

- Inducción: La entidad en cumplimiento al procedimiento de vinculación del personal ha asegurado que los colaboradores que han ingresado desarrollen con oportunidad la inducción institucional con los temas indicados, así como el entrenamiento en el puesto de trabajo.
- Evaluación del periodo de prueba: En lo avanzado de la presente vigencia cuatro (4) funcionarios han terminado su periodo de prueba y fue evaluado con la oportunidad requerida, en aras de adelantar la gestión de inscripción en el registro público de carrera administrativa.
- Capacitación: La entidad realizó el diagnóstico de necesidades individuales de capacitación de los servidores públicos independiente de su tipo de vinculación con la corporación, proceso que fue validado y priorizado por los jefes de área; dicha información fue

contrarrestada con las evaluaciones del desempeño laboral y complementada con las necesidades de capacitación identificadas en las auditorías internas y externas. Lo cual dio paso a la adopción del PIC – 2020 a través de la Resolución No 171 de 2020.

La corporación a través del Grupo de Talento Humano adelantó la gestión con aliados estratégicos para dar cumplimiento a las diferentes temáticas establecidas en PIC, obteniendo a la fecha óptimos resultados; ahora bien la situación económica originada por la pandemia del coronavirus COVID-19, ha obligado a la entidad establecer medidas de austeridad y al cumplimiento de las medidas de bioseguridad establecidas por el Gobierno Nacional, situación que obligo a modificar la programación de las capacitaciones para la vigencia 2020.

Por lo cual para la presente anualidad quedan priorizados treinta (30) temas como lo señala la Resolución No 942 del 30 de junio de 2020, logrando al final de la vigencia el cumplimiento del 96.6% del PIC; apuntando de esta manera al componente “Cultura de compartir y difundir” de la política de Gestión del Conocimiento y la Innovación de MIPG.

- Cultura Organizacional: A través de la Campaña “Corpoguajira soy yo” se ha logrado mantener la unidad de la corporación en el marco de la modalidad del trabajo en casa como medida de atención al aislamiento preventivo dispuesto por el Gobierno Nacional con ocasión a la emergencia sanitaria por la pandemia del COVID-19; en tal sentido a través de piezas gráficas se han adelantado campañas motivacionales orientadas al cumplimiento de los compromisos laborales y al sentido de empoderamiento con las obligaciones asignadas en pro de mantener la operatividad institucional.

Por otro lado, el Grupo de Talento Humano a través de los funcionarios responsables del Bienestar Social y Seguridad y Salud en el Trabajo promovieron talleres de crecimiento personal y desarrollo de habilidades blandas; así como mecanismos de apoyo psico-social para facilitar la adaptación de los funcionarios a los nuevos escenarios laborales o modalidades de trabajo virtual, todo esto enmarcado en dos estrategias “Lo Primero es Nuestra Gente” y “Corpoguajira en Casa”.

En aras de avanzar en el fortalecimiento de la Cultura Organizacional se adoptó el protocolo de atención de las situaciones de acoso laboral o sexual, así como definir la ruta de atención a través de la Resolución No 730 del 24 de abril de 2020; documento que fue socializado con todos los colaboradores de la entidad.

En el tercer trimestre se inició una serie de talleres denominados “Quiénes somos como grupo”, en los cuales se busca promover el auto-reconocimiento de los integrantes de los



grupos y su aporte a los mismos, logrando una reflexión en torno a la dinámica grupal y las funciones asignadas a cada grupo, y como desde la singularidad de cada grupo de trabajo se impulsa el desarrollo organizacional. En el periodo se atendieron los grupos de la Subdirección de Autoridad Ambiental, 3 grupos de la Subdirección de Gestión Ambiental y el Grupo de Gestión Financiera.

Así mismo se aplicó una encuesta de percepción para caracterizar la Cultura Organizacional de la corporación, a través de la medición de 7 dimensiones establecidas en el modelo aplicado, lo cual logró establecer que los integrantes o colaboradores de la corporación consideran que la entidad posee una cultura en una etapa de madurez y con sus elementos claros.

- Evaluación del desempeño laboral: A la fecha se cuenta con el 100% de los funcionarios de carrera administrativa con las concertaciones de compromisos laborales para el periodo 1 de febrero de 2020 al 31 de enero de 2021, de igual manera se encuentran asociados los compromisos con las metas institucionales para la actual vigencia.

Para el caso de los funcionarios con nombramiento en provisionalidad se cuanta con el 100% de ello con concertación de compromisos para el rendimiento laboral, así como los funcionarios de Libre Nombramiento y Remoción no directivos.

En el mes de agosto se logró la Evaluación del Desempeño Laboral de los 72 funcionarios de carrera administrativa de la Corporación, logrando el 100% de los servidores públicos. Para el primer semestre de evaluación la entidad logro una calificación promedio de 94.94%.

Se realizó la concertación de los compromisos laborales de dos (2) funcionarios que inician su periodo de prueba a la luz del Decreto No 1754 de 2020.

- Incentivos: La Corporación como en los últimos 4 años realiza la entrega de los incentivos no pecuniarios a los servidores públicos de carrera administrativa con mayores calificaciones en la evaluación del desempeño laboral por nivel jerárquico en el marco de la conmemoración del Día Nacional del Servidor Público, es así como el pasado 27 de junio se procedió a dicho reconocimiento como lo dispuso la Resolución No 884 de 2020.

De igual manera la entidad hace reconocimiento público a los funcionarios por antigüedad laboral, nivel de excelencia en las evaluaciones del rendimiento laboral de los servidores en provisionalidad, así como los funcionarios que realizan aportes significativos a la entidad.

- **Intención de Movilidad:** A la fecha el profesional de Vinculación y Registro elaboró una base de datos de los servidores públicos con posibilidades de ascenso en la carrera administrativa a través de los concursos cerrados dispuesto por la normatividad vigente; es de resaltar que dicha información permitió identificar los empleados de carrera administrativas que pueden participar en el concurso de mérito que se encuentra en fase de planeación.
- **Horario Flexible y Teletrabajo:** Es indiscutible que ser pioneros en el departamento de La Guajira en la aplicación y adopción de estas modalidades nos permitió adaptarnos de manera oportuna a los cambios ocasionados por la pandemia del COVID-19, y su aplicación en la actualidad ha permitido que los servidores públicos armonicen su vida laboral con los espacios familiares de manera gradual.
- **Desvinculación Asistida y Adaptación al cambio:** Desde el profesional de Bienestar Social del Grupo de Talento Humano se viene adelantando talleres grupales y entrevistas individuales para abordar los temas relacionados con la etapa de jubilación o con los posibles cambios de área de trabajo al interior de la entidad.

Algunos componentes del Plan Estratégico de Gestión del Talento Humano como la definición de las medidas correctivas ligadas a los aspectos ergonómicos de los puestos de trabajo como una debilidad señalada en la medición del clima laboral 2019, serán aplazado para la vigencia 2021 por aspectos financieros generados por la pandemia.

Por otro lado, en referencia al software para la operatividad del sistema de información del Talento Humano no fue entregado por el responsable de la Oficina de las TIC`s.

**Población Beneficiada: 130**

<b>INDICADOR</b>	<b>META 2020</b>	<b>UNIDAD DE MEDIDA</b>	<b>AVANCE EJECUCIÓN FÍSICA</b>	<b>% AVANCE FÍSICO</b>
<b>Cumplimiento del Plan de Gestión de Integridad</b>	<b>88</b>	<b>%</b>	<b>100%</b>	<b>100%</b>

**DESCRIPCIÓN:**

La Corporación Autónoma Regional de La Guajira, adopto en el año 2018 el Código de Integridad, fecha desde la cual viene adelantando acciones que promuevan la ética pública en cada uno de los colaboradores de la entidad.

A partir de la presente vigencia se realizó el autodiagnóstico de la gestión de la integridad institucional y se adoptó el Plan de Integridad a través de la Resolución No 782 de 2020, señalando

allí las 20 acciones esenciales para la actual vigencia. Es de resaltar que en el primer semestre se logró activar a los agentes de cambio que promueven la integridad en cada una de las áreas, se construyó de manera participativa el cronograma de trabajo, se creó el correo institucional de integridad como canal de comunicación para los funcionarios y se viene desarrollando a través de la estrategia “Corpoguajira soy Yo” la difusión de mensajes que recuerdan los valores que orientan la integridad en la corporación.

Por otro lado, se desarrollaron talleres virtuales con los funcionarios de todas las áreas de la corporación; espacios que facilitaron la reflexión de la ética pública. Así mismo se aplicó el test de percepción de la integridad con el propósito de elaborar un informe sobre el estado del arte de la interiorización del código de integridad por parte de los colaboradores de la corporación.

Como acción de refuerzo para el conocimiento e interiorización de los valores se ha incluido en la Jornada de Inducción Institucional un espacio específico para dar a conocer la política y el código de integridad.

En el periodo Julio – Septiembre se adelantó la campaña para la realización del Curso Virtual de Integridad, Anticorrupción y Conflictos de Interés logrando el 100% de cumplimiento por parte de los funcionarios de la planta de personal y el 96.29% de los contratistas.

Se adelantó el autodiagnóstico de la política de conflictos de interés y la elaboración de la estrategia para la vigencia 2020, entre las tareas asignadas el grupo de Talento Humano realizó la sensibilización y la toma de conciencia en los aspectos ligados al tema y se construyó el borrador del formato de declaración de conflictos de intereses.

Al terminar la vigencia se realizó una medición de las estrategias de comunicación y difusión del Código de Integridad, así mismo se evaluó el Plan de Integridad con los Agentes de Cambio y se solicitó a los participantes de las actividades la evaluación de las acciones; obteniendo resultados positivos en la gestión.

**Población Beneficiada: 150**

INDICADOR	META 2020	UNIDAD DE MEDIDA	AVANCE EJECUCIÓN FÍSICA	% AVANCE FÍSICO
Cumplimiento del Plan de Trabajo Anual de SST.	90	%	100%	100%



## INFORME DE AVANCE A LA EJECUCIÓN DEL PLAN DE ACCIÓN 2020 - 2023

### DESCRIPCIÓN:

En el mes de enero se evaluó el documento del Sistema de Gestión de Seguridad y Salud en el Trabajo, proceso que contó con el apoyo de la ARL Positiva, obteniendo una calificación del 96%.

Para la actual vigencia se concertó con la ARL Positiva el plan de trabajo, con el propósito de fortalecer el sistema de gestión de seguridad y salud en el trabajo, a la fecha se ha logrado avanzar en el 100% del Plan Anual de Seguridad y Salud en el Trabajo.

Es de importancia señalar que la llegada de la Pandemia del Coronavirus COVID- 19, alteró el foco de las prioridades establecidas inicialmente en el Plan Anual de Seguridad y Salud en el Trabajo, situación que conllevó a establecer de manera urgente las medidas de prevención y aislamiento preventivo de todos los funcionarios y contratistas de la entidad, por lo cual fue necesario desde el Grupo de Talento Humano emitir circulares y resoluciones donde se adoptaban medidas enmarcadas en los lineamientos del Gobierno Nacional.

Por lo anterior la prioridad de los responsables del SGSST se centró en el diseño de los actos administrativos: Nueve (9) Circulares, catorce (14) Resoluciones y la elaboración del Protocolo de Bioseguridad para las tres (3) sedes de la Corporación.

Sumado a lo anterior se realizó un trabajo mancomunado con la ARL Positiva en la aplicación de cada una de las medidas, así como el proceso pedagógico de preparación a los colaboradores de la entidad sobre el virus COVID-19 y las medidas preventivas.

Desde el Grupo de Talento Humano se ha realizado una permanente toma de consciencia ante las medidas de prevención ante el covid-19, el trabajo en casa, la vida familiar y los riesgos psicosociales, así como la socialización de todas las medidas emitidas por el Gobierno Nacional.

Los Comités Paritario de Seguridad y Salud en el Trabajo (COPASST), se han reunido de acuerdo a lo establecido en la normatividad vigente, y recibieron capacitación en aspectos propios de su competencia, en especial lo referente a investigación de accidentes laborales y los aspectos generales del COVID-19.

Como estrategia para promover hábitos de vida saludable e higiene postural se adelantó una campaña lúdica de pausas activas con personal dispuesto por la ARL Positiva y un contratista de la corporación, así como un proceso de toma de conciencia a través de indicaciones por los correos electrónicos y videos por los grupos de Wps.





*IMAGEN 74: TALLER ABORDAJE DE CASOS DE ACOSO LABORAL - COMITÉ DE CONVIVENCIA LABORAL.*

Dadas las restricciones de actividades que impliquen contacto físico o interacción se ha tenido que ajustar el Plan de Anual de SST suprimiendo las actividades deportivas y recreativas para la actual vigencia.

A partir del Tercer Trimestre se dio inicio a la estrategia “Corpoguajira en Movimiento”, en la cual se busca promover hábitos de vida saludable a los funcionarios y su familia; por lo cual se agendaron actividades como rumbaterapia y entrenamiento físico; acompañado de cortos videos que promueven permanentemente la realización de pausas activas.

En el marco de la pandemia se priorizó la realización de la Semana de la Salud con un enfoque en la salud mental, la cual se desarrolló en alianza con las EPS y entidades de salud que apoyan la labor institucional.

Se ha logrado un mayor nivel de consciencia de los colaboradores en el cumplimiento del protocolo de bioseguridad, en especial el reporte de síntomas asociados a la COVID-19.

**Población Beneficiada: 140**

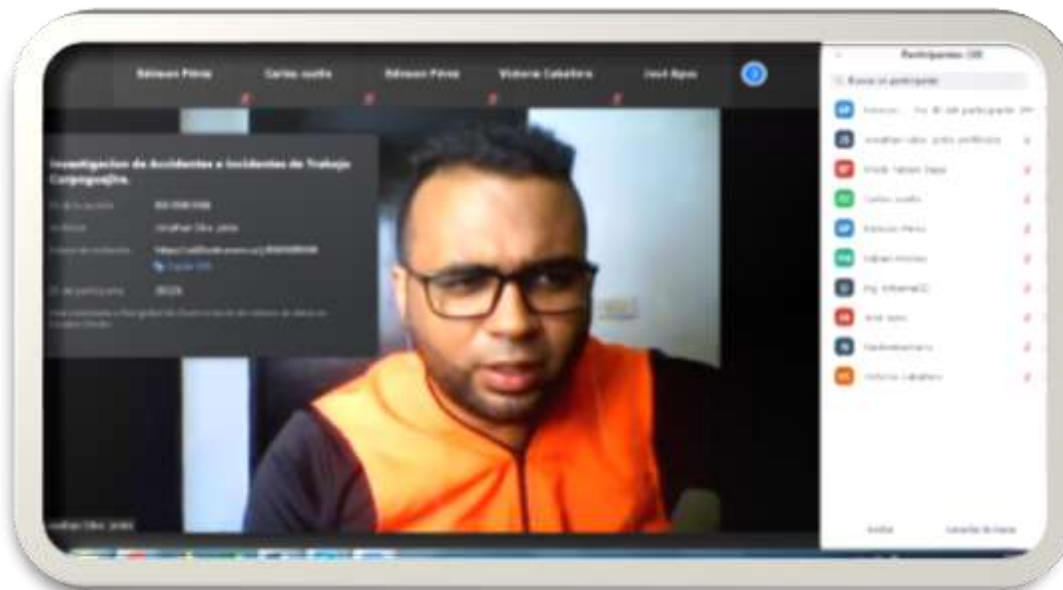


IMAGEN 75. TALLER DE INVESTIGACIÓN DE ACCIDENTES LABORALES.

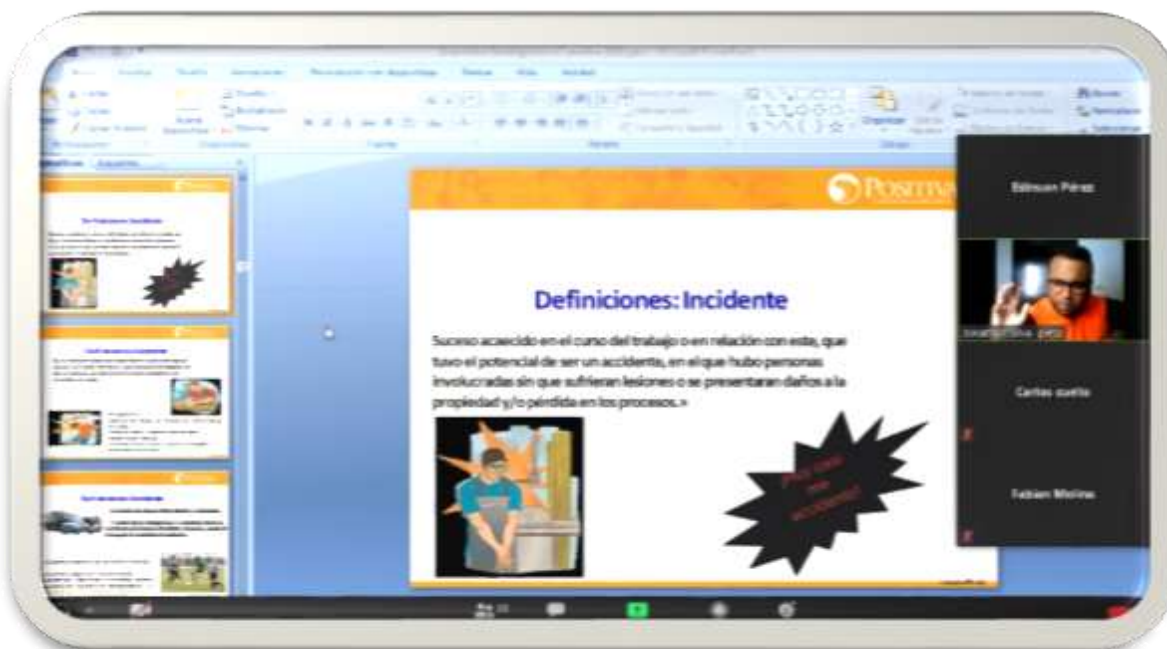


IMAGEN 76. TALLER DE INVESTIGACIÓN DE ACCIDENTES LABORALES.



IMAGEN 77. CAMPAÑAS INSTITUCIONALES.



IMAGEN 78. CAMPAÑAS INSTITUCIONALES.



IMAGEN 79. DESINFECCION GENERAL EN LA SEDE PRINCIPAL Y LABORATORIO AMBIENTAL.

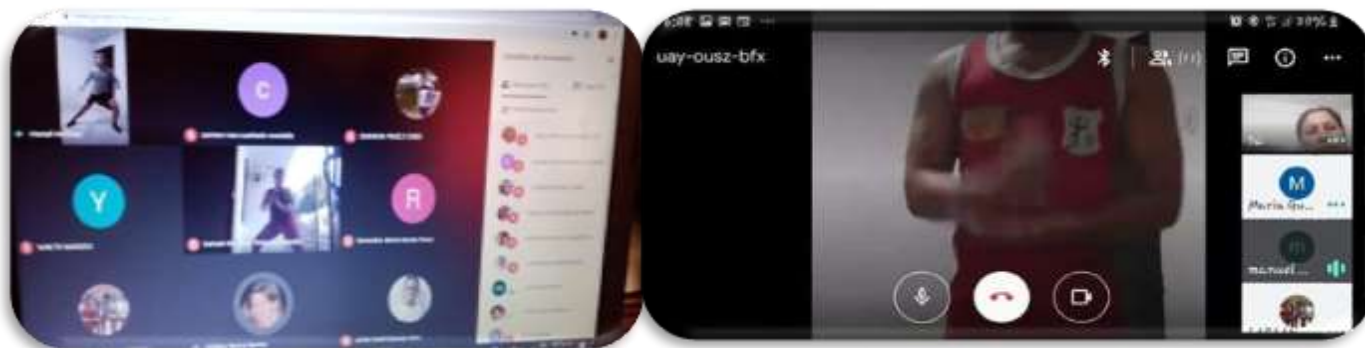


IMAGEN 80. CORPOGUAJIRA EN MOVIMIENTO





IMAGEN 81. TALLERES PLAN DE INTEGRIDAD.



IMAGEN 82. TALLER QUIÉNES SOMOS COMO GRUPO.

## 2. Direccionamiento Estratégico y Planeación.

INDICADOR	META 2020	UNIDAD DE MEDIDA	AVANCE EJECUCIÓN FÍSICA	% AVANCE FÍSICO
Caracterización de los grupos de valor beneficiarios de los proyectos de inversión.	80	%	30%	38%

Se avanzó en la construcción de los formatos que permitirán caracterizar a nuestros Grupos de Interés, tanto a persona natural como jurídica.

INDICADOR	META 2020	UNIDAD DE MEDIDA	AVANCE EJECUCIÓN FÍSICA	% AVANCE FÍSICO
Direccionamiento Estratégico de la Corporación comunicado a todos los servidores de la Corporación.	100	%	100%	100%

INDICADOR	META 2020	UNIDAD DE MEDIDA	AVANCE EJECUCIÓN FÍSICA	% AVANCE FÍSICO
Verificación del cumplimiento de requisitos en los proyectos presentados por Corpoguajira para acceder a los recursos del nivel central.	100	%	100%	100%

**DESCRIPCIÓN:**

Se revisaron y evaluaron los siguientes tres (3) proyectos de inversión presentados al Banco de Proyectos para los respectivos ajustes por parte de los formuladores de acuerdo con las observaciones y listas de chequeo generadas:

1. "ACTUALIZACIÓN DE LA REGLAMENTACIÓN DEL USO DE LAS AGUAS DEL RÍO JEREZ MUNICIPIO DE DIBULLA DEPARTAMENTO DE LA GUAJIRA".
2. "ESTUDIO DEL ESTADO DE CONSERVACIÓN DEL CAIMÁN Y LA TORTUGA MARINA EN LA ZONA COSTERA COMPRENDIDA ENTRE LOS RÍOS PALOMINO Y RANCHERÍA, MUNICIPIOS DE DIBULLA Y RIOHACHA, Y EN BAHÍA HONDITA, MUNICIPIO DE URIBIA, LA GUAJIRA".
3. "REHABILITACION DE ECOSISTEMAS FORESTALES EN LA RESERVA FORESTAL PROTECTORA MONTES DE OCA, MUNICIPIO DE MAICAO DEPARTAMENTO DE LA GUAJIRA".

## INFORME DE AVANCE A LA EJECUCIÓN DEL PLAN DE ACCIÓN 2020 - 2023

INDICADOR	META 2020	UNIDAD DE MEDIDA	AVANCE EJECUCIÓN FÍSICA	% AVANCE FÍSICO
<b>Porcentaje de recursos recaudados con referencia a recursos facturados por concepto de tasa de uso de agua.</b>	<b>60</b>	<b>%</b>	<b>54%</b>	<b>90%</b>

Refleja el comportamiento del recaudo de lo facturado por concepto de tasa uso de agua en la vigencia. Se recaudaron \$308.053.309 de \$570.239.935 que corresponde a lo facturado, por tanto, el porcentaje de recaudo equivale al 54%.

INDICADOR	META 2020	UNIDAD DE MEDIDA	AVANCE EJECUCIÓN FÍSICA	% AVANCE FÍSICO
<b>Porcentaje de recursos recaudados con referencia a recursos facturados por concepto de tasa retributiva.</b>	<b>60</b>	<b>%</b>	<b>17%</b>	<b>28%</b>

Refleja el comportamiento del recaudo de lo facturado por concepto de tasa retributiva en la vigencia. Se recaudaron \$ 189.202.154 de \$ 1.095.127.752 que corresponde a lo facturado, por tanto, el porcentaje de recaudo equivale al 17%.

INDICADOR	META 2020	UNIDAD DE MEDIDA	AVANCE EJECUCIÓN FÍSICA	% AVANCE FÍSICO
<b>Participación del presupuesto de Inversión en el total del Presupuesto.</b>	<b>50</b>	<b>%</b>	<b>82%</b>	<b>100%</b>

Refleja la participación del presupuesto de inversión en el presupuesto general de la Corporación. La participación del presupuesto de inversión sobre el total del presupuesto para la vigencia 2020 corresponde al 82% en tanto que el presupuesto de inversión ascendió a \$60.381.674.914,99 de un total de \$73.669.018.503



## INFORME DE AVANCE A LA EJECUCIÓN DEL PLAN DE ACCIÓN 2020 - 2023

INDICADOR	META 2020	UNIDAD DE MEDIDA	AVANCE EJECUCIÓN FÍSICA	% AVANCE FÍSICO
Porcentaje de recaudo de recursos propios.	90	%	83%	92%

Reflejar la gestión del recaudo de recursos propios. El recaudo de recursos propios ascendió a \$14.173.740.166 del total de presupuesto de recursos propios \$17.130.466.179

INDICADOR	META 2020	UNIDAD DE MEDIDA	AVANCE EJECUCIÓN FÍSICA	% AVANCE FÍSICO
Porcentaje de ejecución presupuestal de ingresos.	90	%	96%	100%

Se ejecutó \$80.715.828.861 de un total de \$84.191.038.997

INDICADOR	META 2020	UNIDAD DE MEDIDA	AVANCE EJECUCIÓN FÍSICA	% AVANCE FÍSICO
Porcentaje de ejecución total del presupuesto de inversión.	90	%	82%	91%

Se ejecutó \$60.381.674.915 de un total de \$73.669.018.503

INDICADOR	META 2020	UNIDAD DE MEDIDA	AVANCE EJECUCIÓN FÍSICA	% AVANCE FÍSICO
Porcentaje de ejecución total del presupuesto de gastos.	90	%	82%	91%

Refleja el porcentaje de ejecución del presupuesto general de la Corporación. Se ejecutó \$69.202.558.632 de un total de \$84.191.038.997



## INFORME DE AVANCE A LA EJECUCIÓN DEL PLAN DE ACCIÓN 2020 - 2023

INDICADOR	META 2020	UNIDAD DE MEDIDA	AVANCE EJECUCIÓN FÍSICA	% AVANCE FÍSICO
<b>Cumplimiento del Plan Anual de Adquisiciones</b>	<b>100</b>	<b>%</b>	<b>27%</b>	<b>27%</b>

Se realiza el seguimiento para determinar el porcentaje de ejecución del PAA de la presente vigencia, confrontando las actividades adjudicadas, relacionadas y enviadas en la base de datos por la Oficina Jurídica, contra la base de datos del PAA de la Oficina de Logística.

### 3. Gestión con valores para resultados.

INDICADOR	META 2020	UNIDAD DE MEDIDA	AVANCE EJECUCIÓN FÍSICA	% AVANCE FÍSICO
<b>Porcentaje de cumplimiento de los programas del Plan de Acción.</b>	<b>85</b>	<b>%</b>	<b>90%</b>	<b>100%</b>

Realizar el debido seguimiento al cumplimiento de los objetivos planteados en los siete (7) programas del Plan de Acción 2020 - 2023; el avance financiero está en un 84%

INDICADOR	META 2020	UNIDAD DE MEDIDA	AVANCE EJECUCIÓN FÍSICA	% AVANCE FÍSICO
<b>Nivel de cumplimiento del Acuerdo de Buen Gobierno</b>	<b>100</b>	<b>%</b>	<b>86%</b>	<b>86%</b>

### DESCRIPCIÓN:

Se realizó el seguimiento a las 14 estrategias propuestas en el Plan de Acuerdo de Buen gobierno con el SINA el cual se puede evidenciar en los siguientes links:

1. **Habilitación de una sección autónoma de contratación:**  
<http://corpoguajira.gov.co/wp/convocatorias/>

2. Publicación del plan de compras: <http://corpoguajira.gov.co/wp/plan-anual-de-adquisiciones-2020/>
3. Publicación de avisos de convocatoria dentro de la sección: <http://corpoguajira.gov.co/wp/convocatorias/>
4. Enlace directo al SECOP:  
<https://www.contratos.gov.co/consultas/resultadoListadoProcesos.jsp?entidad=268001103&desdeFomulario=true#>
5. Publicación de listados de contratación: Se encuentra es el siguiente LINK <http://corpoguajira.gov.co/wp/relacion-contratos-convenios/>  
Sin embargo solo está publicado hasta el 31 de octubre de 2020, por lo que se solicitó a la oficina Jurídica enviar la información restante hasta el 31 de diciembre, para su publicación.
6. Publicación del plan anticorrupción y de atención al ciudadano: <http://corpoguajira.gov.co/wp/planes/plan-anticorrupcion-y-atencion-al-ciudadano/>
7. Habilitación de un espacio en la web para "Denunciar Hechos de Corrupción": <https://bit.ly/34YwJgN>
8. Realización de audiencia pública: <http://corpoguajira.gov.co/wp/audiencia-publica-seguimiento-al-plan-accion-cuatrienal/>
9. Publicación de informes de gestión: <http://corpoguajira.gov.co/wp/informes/informes-gestion/>
10. Habilitación de espacios en la Web alusivo a Rendición de Cuentas o Audiencias Públicas: <http://corpoguajira.gov.co/wp/audiencia-publica-seguimiento-al-plan-accion-cuatrienal/>
11. Habilitación del PQR: <https://bit.ly/34YwJgN>
12. Código para hacer seguimiento a la solicitud: <https://bit.ly/34YwJgN>
13. Mecanismo para hacer seguimiento a la solicitud: <https://bit.ly/34YwJgN>

14. Publicación de informes de PQR: Se encuentra es el siguiente LINK <http://corpoguajira.gov.co/wp/informes-de-pqrsd-2020/>  
Sin embargo, se encuentra publicado hasta el mes de noviembre del 2020, debido a que en este mes de publicará el mes de diciembre del 2020.

INDICADOR	META 2020	UNIDAD DE MEDIDA	AVANCE EJECUCIÓN FÍSICA	% AVANCE FÍSICO
<b>Porcentaje de la población objetivo satisfecha con la gestión ambiental, que evidencia mejora en el desempeño institucional por parte de la Corporación</b>	<b>75</b>	<b>%</b>	<b>78%</b>	<b>100%</b>

Se realizó con beneficiarios de proyectos de inversión entre los meses de noviembre y diciembre, encuesta de valoración de satisfacción con la gestión ambiental de la institución.

INDICADOR	META 2020	UNIDAD DE MEDIDA	AVANCE EJECUCIÓN FÍSICA	% AVANCE FÍSICO
<b>Estado de Implementación de los Instrumentos archivísticos y de gestión Documental</b>	<b>2</b>	<b>Número</b>	<b>2</b>	<b>100%</b>

**DESCRIPCIÓN:**

Se implementó a toda la documentación en sus diferentes soportes y etapas de gestión, en los procesos de custodia, conserva y consulta de la información de la Corporación Autónoma Regional de la Guajira. Se desarrollaron los Instrumentos: Investigación Preliminar y Diagnóstico.

INDICADOR	META 2020	UNIDAD DE MEDIDA	AVANCE EJECUCIÓN FÍSICA	% AVANCE FÍSICO
<b>Porcentaje de cumplimiento de la Política Gobierno Digital</b>	<b>80</b>	<b>%</b>	<b>94%</b>	<b>100%</b>

Se han realizado las siguientes actividades:

- Actualizar Información del enlace "Transparencia y acceso a la información pública" de la Página Web.
- Mantener la Página web los criterios de Accesibilidad y Usabilidad de la Política.
- Realizar ejercicios de Rendición de cuentas soportados en medios electrónicos.
- Publicación de Datos abiertos en el portal Datos.gov.co
- Actualizar el sistema de información para el registro ordenado y la gestión de Peticiones, Quejas, Reclamos y Denuncias (PQRD) que centraliza todas las PQRD.
- Realizar mantenimiento preventivo al hardware instalado y copias de seguridad a los sistemas de información.
- Actualizar el Sistema de Gestión Documental y aplicar la política de "Cero Papel"

INDICADOR	META 2020	UNIDAD DE MEDIDA	AVANCE EJECUCIÓN FÍSICA	% AVANCE FÍSICO
<b>Cumplimiento de la Política de Defensa Jurídica</b>	<b>100</b>	<b>%</b>	<b>100%</b>	<b>100%</b>

**DESCRIPCIÓN:**

Cada proceso llevado en contra y a favor de la entidad es vigilado en su totalidad atendiendo cada uno de los tramites alcanzando así un 100%

Los procesos en contra y a favor de la Corporación relacionados de las siguientes maneras:

<b>Procesos en Trámite</b>	<b>56</b>
<b>Procesos Terminados</b>	<b>1</b>
<b>Sentencias Favorables</b>	<b>0</b>
<b>Sentencias Desfavorables</b>	<b>1</b>

- **PROCESOS TERMINADOS:** En total fue Uno (1), teniendo Cero (0) sentencias favorables y

Uno (1) desfavorable.

<b>N° DE RADICADO</b>	<b>JUZGADOS</b>	<b>DEMANDANTE</b>	<b>ACCION</b>	<b>FALLO</b>
2018-00125-00	TRIBUNAL CONTENCIOSO ADMINISTRATIVO DE LA GUAJIRA	PROCURADOR 12 JUDICIAL II AGRARIO Y AMBIENTAL	ACCION POPULAR	EN CONTRA



INDICADOR	META 2020	UNIDAD DE MEDIDA	AVANCE EJECUCIÓN FÍSICA	% AVANCE FÍSICO
<b>Porcentaje de cartera de jurisdicción coactiva recuperada</b>	<b>5</b>	<b>%</b>	<b>24%</b>	<b>100%</b>

**DESCRIPCIÓN:**

Se hicieron los trámites y acercamientos directos a Empresas y Municipios para hacer un buen recaudo de cartera alcanzando un logro del 24% al 31 de diciembre de 2020. El total de la cartera de jurisdicción coactiva se situaba en \$4.027.626.736, de los cuales se logró recuperar \$968.237.364 durante la vigencia 2020.

INDICADOR	META 2020	UNIDAD DE MEDIDA	AVANCE EJECUCIÓN FÍSICA	% AVANCE FÍSICO
<b>Cumplimiento de deberes en publicidad en Colombia Compra Eficiente CCE.</b>	<b>100</b>	<b>%</b>	<b>100%</b>	<b>100%</b>

**DESCRIPCIÓN:**

Los logros alcanzados son de un 100%, ya que se cumple en su totalidad la publicación de procesos contractuales. A la fecha se han publicado 92 procesos, de los 92 adelantados en la Corporación.

INDICADOR	META 2020	UNIDAD DE MEDIDA	AVANCE EJECUCIÓN FÍSICA	% AVANCE FÍSICO
<b>Cumplimiento del programa de mantenimiento de la Corporación.</b>	<b>50</b>	<b>%</b>	<b>45%</b>	<b>90%</b>

**DESCRIPCIÓN:**

Se han ejecutado 231 acciones de mantenimiento de las 511 que incluye el programa de mantenimiento de la Corporación.

Las actividades relacionadas con el Mantenimiento con griferías, albercas subterráneas, Plantas y grama en terraza, Teléfonos de líneas, fumigación en Oficinas, Bodegas y Archivos, etc., fueron ejecutadas en las tres sedes por la empresa contratista.

**4. Evaluación de resultados.**

INDICADOR	META 2020	UNIDAD DE MEDIDA	AVANCE EJECUCIÓN FÍSICA	% AVANCE FÍSICO
Nivel de cumplimiento del plan de mejoramiento de la Contraloría General de la República.	<b>80</b>	<b>%</b>	<b>100%</b>	<b>100%</b>

**DESCRIPCIÓN:**

La Oficina de Control Interno, gestiona diligentemente y de manera constante para contribuir con el avance y cumplimiento de los compromisos adquiridos en los planes de mejoramientos suscrito con la CGR. A través de convocatorias de reuniones, CICI, asesorías y acompañamientos específicos, correos institucionales, esta Oficina promueve a las distintas dependencias orientándolos a cumplir de manera oportunas tales compromisos, sin que este rol se considere como actos de aprobación o refrendación, entendiéndose que tal responsabilidad se mantiene en los líderes de los procesos o los delegados correspondientes. Según la matriz del plan de mejoramiento, el porcentaje de cumplimiento a corte 30 de diciembre de 2020 es del 87.25% y un Avance del 62%. Es importante aclarar que el porcentaje de cumplimiento se encuentra en un 87.25% debido a que los plazos para la ejecución de algunas actividades, presentan fechas de vencimiento a 31 de diciembre de 2020, las cuales no han sido cumplidas, muy a pesar de la gestión realizada por esta oficina de control Interno.

INDICADOR	META 2020	UNIDAD DE MEDIDA	% AVANCE EJECUCIÓN FÍSICA
Fenecimiento de cuenta.	<b>1</b>	<b>Número</b>	<b>N/A</b>

INDICADOR	META 2020	UNIDAD DE MEDIDA	AVANCE EJECUCIÓN FÍSICA	% AVANCE FÍSICO
Calificación del Sistema de Control Interno (MECI) por DAFP a través del Formulario Único Reporte de Avance de la Gestión - FURAG-Medición de la Gestión	<b>80</b>	<b>%</b>	<b>83%</b>	<b>100%</b>

y Desempeño Institucional.				
----------------------------	--	--	--	--

### DESCRIPCIÓN:

Actualmente la Oficina de Control Interno finaliza la Auditoria Financiera practicada a la Gestión Financiera y Procedimiento SIIF. PAI-034-00-00-2020, con el propósito de analizar las cuentas contables contenidas en la información financiera reportada a la Contaduría General de la Nación CGN, a fin de evaluar los criterios de imputación contable y consecuentemente la razonabilidad de los saldos contables de las cuentas auditadas, de tal manera, conlleve a mejorar la calidad de la información en el proceso del cierre contable 2020, así mismo, evaluar el cumplimiento de las obligaciones establecidas para los usuarios y perfiles del Sistema Integrado de Información Financiera SIIF – Nación, en relación con las actividades que se realizan en dicha plataforma, evento que ayuda a fortalecer y garantizar mejorar la calificación del Sistema de Control Interno Contable y el MECI por DAFP a través del Formulario Único Reporte de Avance de la Gestión - FURAG. La última Medición de la Gestión y Desempeño Institucional arrojó una calificación del 83%.

	2018	2019	Variación
<b>POLÍTICA 16 Control Interno</b>	84,5	83,0	-1,5
I70CONTROL INTERNO Ambiente propicio para el ejercicio del control	90,7	96,0	5,3
I71CONTROL INTERNO Evaluación estratégica del riesgo	83,9	97,1	13,2
I72CONTROL INTERNO Actividades de control efectivas	84,4	84,2	-0,2
I73CONTROL INTERNO Información y comunicación relevante y oportuna para el control	81,8	67,6	-14,2
I74CONTROL INTERNO Actividades de monitoreo sistemáticas y orientadas a la mejora	79,8	85,2	5,4
I75CONTROL INTERNO Evaluación independiente al sistema de control interno		97,9	97,9
I77CONTROL INTERNO Línea Estratégica	96,3	96,0	-0,3
I78CONTROL INTERNO Primera Línea de Defensa	81,8	73,4	-8,4
I79CONTROL INTERNO Segunda Línea de Defensa	79,2	88,5	9,3
I80CONTROL INTERNO Tercera Línea de Defensa	88,2	90,1	1,9

POLÍTICA 1 Gestión Estratégica del Talento Humano	88,0
POLÍTICA 2 Integridad	78,8
POLÍTICA 4 Gestión Presupuestal y Eficiencia del Gasto Público	55,6
POLÍTICA 9 Transparencia, Acceso a la Información y lucha contra la Corrupción	77,5
POLÍTICA 10 Servicio al ciudadano	82,6
POLÍTICA 11 Racionalización de Trámites	62,6
POLÍTICA 12 Participación Ciudadana en la Gestión Pública	72,3
POLÍTICA 14 Gestión Documental	72,3
POLÍTICA 16 Control Interno	83,0

## MEJOR DESEMPEÑO

I75CONTROL INTERNO Evaluación independiente al sistema de control interno	97,9
I71CONTROL INTERNO Evaluación estratégica del riesgo	97,1
I01TALENTO HUMANO Calidad de la planeación estratégica del talento humano	96,9
I77CONTROL INTERNO Línea Estratégica	96,0
I70CONTROL INTERNO Ambiente propicio para el ejercicio del control	96,0
I34TRANSPARENCIA Atención apropiada a trámites, peticiones, quejas, reclamos, solicitudes y denuncias de la ciudadanía	94,3
I80CONTROL INTERNO Tercera Línea de Defensa	90,1
I79CONTROL INTERNO Segunda Línea de Defensa	88,5
I60PARTICIPACIÓN CIUDADANA Responsabilidad por resultados	85,2
I74CONTROL INTERNO Actividades de monitoreo sistemáticas y orientadas a la mejora	85,2
I44SERVICIO AL CIUDADANO Fortalecimiento de habilidades y compromiso con el servicio de servidores públicos	84,6
I72CONTROL INTERNO Actividades de control efectivas	84,2
I05INTEGRIDAD Cambio cultural basado en la implementación del código de integridad del servicio público	83,1
I42SERVICIO AL CIUDADANO Arreglos institucionales implementados y política formalizada	82,3
I43SERVICIO AL CIUDADANO Procesos y procedimientos para un servicio de calidad	81,7

## MAS BAJO DESEMPEÑO

I65GESTIÓN DOCUMENTAL Calidad del Componente estratégico	68,3
I35TRANSPARENCIA Sistema de seguimiento al acceso a la información pública en funcionamiento	67,9
I58PARTICIPACIÓN CIUDADANA Información basada en resultados de gestión y en avance en garantía de derechos	67,7
I73CONTROL INTERNO Información y comunicación relevante y oportuna para el control	67,6
I55PARTICIPACIÓN CIUDADANA Eficacia de la participación ciudadana para mejorar la gestión institucional	67,6
I48RACIONALIZACIÓN DE TRÁMITES Identificación de los trámites a partir de los productos o servicios que ofrece la entidad	67,3
I30TRANSPARENCIA Lucha contra la corrupción y promoción de la integridad	66,7
I57PARTICIPACIÓN CIUDADANA Condiciones institucionales idóneas para la rendición de cuentas permanente	66,6
I68GESTIÓN DOCUMENTAL Calidad del Componente tecnológico	63,0
I36TRANSPARENCIA Lineamientos para el manejo y la seguridad de la información pública implementados	62,6
I50RACIONALIZACIÓN DE TRÁMITES Trámites racionalizados y recursos tenidos en cuenta para mejorarlos	60,1
I66GESTIÓN DOCUMENTAL Calidad del Componente administración de archivos	59,8
I06INTEGRIDAD Gestión adecuada de conflictos de interés y declaración oportuna de bienes y rentas	59,2
I69GESTIÓN DOCUMENTAL Calidad del Componente cultural	58,8
I51RACIONALIZACIÓN DE TRÁMITES Beneficios de las acciones de racionalización adelantadas	56,6



## INFORME DE AVANCE A LA EJECUCIÓN DEL PLAN DE ACCIÓN 2020 - 2023

INDICADOR	META 2020	UNIDAD DE MEDIDA	AVANCE EJECUCIÓN FÍSICA	% AVANCE FÍSICO
<b>Incremento en la evaluación IEDI</b>	<b>80</b>	<b>%</b>	<b>59,81%</b>	<b>75%</b>

### DESCRIPCIÓN:

Verificar el cumplimiento de la evaluación IEDI. En el informe liberado por el MADS, con corte al 30 de diciembre, los resultados de la evaluación del IEDI indicaron que la Corporación alcanzó una evaluación de 59,81%

INDICADOR	META 2020	UNIDAD DE MEDIDA	AVANCE EJECUCIÓN FÍSICA	% AVANCE FÍSICO
<b>Cumplimiento del Plan Institucional de Gestión Ambiental.</b>	<b>90</b>	<b>%</b>	<b>81</b>	<b>90%</b>

INDICADOR	META 2020	UNIDAD DE MEDIDA	AVANCE EJECUCIÓN FÍSICA	% AVANCE FÍSICO
<b>Cumplimiento de las metas físicas del PAI</b>	<b>90</b>	<b>%</b>	<b>90%</b>	<b>100%</b>

INDICADOR	META 2020	UNIDAD DE MEDIDA	AVANCE EJECUCIÓN FÍSICA	% AVANCE FÍSICO
<b>Cumplimiento de las metas financieras del PAI</b>	<b>100</b>	<b>%</b>	<b>84%</b>	<b>84%</b>



**5. Información y Comunicación.**

INDICADOR	META 2020	UNIDAD DE MEDIDA	AVANCE EJECUCIÓN FÍSICA	% AVANCE FÍSICO
<b>Cumplimiento del plan de Comunicaciones Institucional.</b>	<b>90</b>	<b>%</b>	<b>73%</b>	<b>81%</b>

**DESCRIPCIÓN:**

Actualmente se encuentra el levantamiento de autodiagnóstico del proceso de comunicaciones en el marco del memorando de entendimiento suscrito con la Función Pública con el fin de tener los elementos suficientes para la actualización del plan de comunicaciones con que cuenta la entidad. Toda actividad pendiente al cumplimiento de este indicador obedece a la línea base ejecutada durante las vigencias anteriores. Con base a lo anterior, una vez terminada la vigencia del año 2020 se elaboró un informe de seguimiento al Plan de Comunicaciones general, el cual permite determinar que el grueso de las actividades, el cual, se cumplió en un 73% debido a que se ejecutaron 8 de las 11 actividades contempladas en el Plan de Comunicaciones vigente, sin embargo, respecto a la cantidad de tareas específicas que dan valor al objetivo general, en la vigencia del año 2020 reporta el cumplimiento en el cronograma reflejando un 98.2%.

INDICADOR	META 2020	UNIDAD DE MEDIDA	AVANCE EJECUCIÓN FÍSICA	% AVANCE FÍSICO
<b>Incremento de la evaluación ITA.</b>	<b>80</b>	<b>%</b>	<b>92%</b>	<b>100%</b>

**DESCRIPCIÓN:**

Garantizar la transparencia y acceso efectivo de los ciudadanos a la información de la Corporación y Realizar seguimiento al cumplimiento de la evaluación ITA; en el reporte del ITA, obtuvimos un nivel de cumplimiento de 92% sobre 100 en nuestra autoevaluación, esto puede variar, con la auditoría que realizaría la Procuraduría a la misma.

INDICADOR	META 2020	UNIDAD DE MEDIDA	AVANCE EJECUCIÓN FÍSICA	% AVANCE FÍSICO
<b>Plan Institucional de Archivos de la Entidad PINAR.</b>	<b>25</b>	<b>%</b>	<b>20%</b>	<b>80%</b>

**DESCRIPCIÓN:**

En el PINAR las etapas comprendidas para la vigencia 2020 incluía: la Elaboración, Socialización, Expedición, Publicación y la Implementación y Seguimiento, para esa vigencia teniendo en cuenta las novedades presentada por el COVID, no se alcanzó realizar la última etapa correspondiente a la Implementación y Seguimiento; por tanto, se obtiene el 20% del avance para este indicador para el Plan Institucional de Archivo de la Entidad.

INDICADOR	META 2020	UNIDAD DE MEDIDA	AVANCE EJECUCIÓN FÍSICA	% AVANCE FÍSICO
<b>Formulación e Implementación del Plan Estratégico de Tecnologías de la Información y las Comunicaciones PETI.</b>	<b>20</b>	<b>%</b>	<b>12%</b>	<b>60%</b>

**DESCRIPCIÓN:**

Se han adelantado las siguientes acciones durante la vigencia 2020:

- Preparación de la documentación con los requerimientos de la Estrategia de Gobierno Digital para la Formulación del PETI.
- Planeación de la Política a través de revisiones de Planes estratégicos, revisión del estado de implementación del Marco de Arquitectura Empresarial, revisión del Nivel de implementación del Modelo de Seguridad y Privacidad de la Información y del Decreto 1417 de 2017.
- Presentación de propuestas de Estructuración y Formulación del PETI.
- Se ha avanzado en la implementación de la Política de Gobierno Digital incluida en el PETI.

INDICADOR	META 2020	UNIDAD DE MEDIDA	AVANCE EJECUCIÓN FÍSICA	% AVANCE FÍSICO
<b>Formulación e Implementación del Plan de Tratamiento de Riesgos de Seguridad y Privacidad de la Información.</b>	<b>20</b>	<b>%</b>	<b>19%</b>	<b>95%</b>

**DESCRIPCIÓN:**

Se han adelantado las siguientes acciones durante la vigencia 2020:

## INFORME DE AVANCE A LA EJECUCIÓN DEL PLAN DE ACCIÓN 2020 - 2023

- Preparación de la documentación con los requerimientos la Formulación del Plan de Tratamiento de Riesgos de Seguridad y Privacidad de la Información.
- Formulación del Plan de Tratamiento de Riesgos de Seguridad y Privacidad de la Información.
- Presentar al Comité Anti trámites y de GEL el Plan de Tratamiento de Riesgos de Seguridad y Privacidad de la Información.
- Adopción mediante resolución el Plan de Tratamiento de Riesgos de Seguridad y Privacidad de la Información
- Se ha adelantado la implementación del Plan de Tratamiento de Riesgos de Seguridad y Privacidad de la Información.
- Medir la implementación del Plan de Tratamiento de Riesgos de Seguridad y Privacidad de la Información.

INDICADOR	META 2020	UNIDAD DE MEDIDA	AVANCE EJECUCIÓN FÍSICA	% AVANCE FÍSICO
<b>Formulación e Implementación del Plan de Seguridad y Privacidad de la Información.</b>	<b>20</b>	<b>%</b>	<b>18%</b>	<b>90%</b>

### DESCRIPCIÓN:

Se han adelantado las siguientes acciones durante el primer semestre del año:

- Preparación de la documentación con los requerimientos del Plan de Seguridad y Privacidad de la Información
- Formular el Plan de Seguridad y Privacidad de la Información.
- Presentar al Comité Anti trámites y de GEL el Plan de Seguridad y Privacidad de la Información.
- Adoptar mediante resolución el Plan de Seguridad y Privacidad de la Información
- Se ha adelantado la implementación del Plan de Seguridad y Privacidad de la Información.
- Medir la implementación del Plan de Seguridad y Privacidad de la Información
- 

INDICADOR	META 2020	UNIDAD DE MEDIDA	AVANCE EJECUCIÓN FÍSICA	% AVANCE FÍSICO
<b>Publicación en la página web de Información Institucional.</b>	<b>100</b>	<b>%</b>	<b>100%</b>	<b>100%</b>

### DESCRIPCIÓN:

Se han adelantado 1317 publicaciones durante la vigencia 2020:

- Publicación de Información en la sección "transparencia y acceso a la información pública"

- Publicación de Resoluciones, Autos y Acuerdos.
- Ejercicios de Participación (Planeación o Rendición de Cuentas) a través de la Página Web.
- Enlace en la Página web para la realización de Trámites en Línea.
- Enlace en la Página web para las PQRSD.

INDICADOR	META 2020	UNIDAD DE MEDIDA	AVANCE EJECUCIÓN FÍSICA	% AVANCE FÍSICO
<b>Atención Oportuna de las PQRSD.</b>	<b>90</b>	<b>%</b>	<b>79%</b>	<b>88%</b>

**DESCRIPCIÓN:**

Con relación al indicador de Atención Oportuna a las PQRSD, la Corporación recibió durante la vigencia del año 2020 un total de 1758 registros entre PQRSD y Quejas Ambientales, dando cumplimiento de atención en los siguientes términos: 1397 PQRSD con un cumplimiento del 79%, dentro de las cuales se presentaron 181 Quejas Ambientales con un cumplimiento efectivo de 54,03%.

INDICADOR	META 2020	UNIDAD DE MEDIDA	AVANCE EJECUCIÓN FÍSICA	% AVANCE FÍSICO
<b>Cumplimiento de la Política de Servicio al ciudadano (índice de satisfacción al cliente).</b>	<b>90</b>	<b>%</b>	<b>82%</b>	<b>91%</b>

**DESCRIPCIÓN:**

Con relación al indicador sobre Cumplimiento de la Política de Servicio al ciudadano (índice de satisfacción al cliente) se reporta que para la vigencia del año 2020 se realizaron las encuestas trimestralmente arrojando los siguientes resultados: Primer trimestre 4,33 (Nivel Excelencia), Segundo trimestre 4,19 (Nivel Excelencia), Tercer trimestre 3,58 (Nivel Satisfactorio) y Cuarto trimestre 4,41 (Nivel Excelencia). Una vez con los datos reportados se puede analizar que la Corporación tiene un promedio anual del 4,12% en su Índice de Satisfacción al cliente colocando a la Corporación en nivel de EXCELENCIA reportando un 82% porcentaje de cumplimiento

**6. Control Interno.**

INDICADOR	META 2020	UNIDAD DE MEDIDA	AVANCE EJECUCIÓN FÍSICA	% AVANCE FÍSICO
<b>Nivel de calificación del riesgo de la entidad según la Contraloría General de La República.</b>	<b>Medio</b>		<b>Medio</b>	<b>100%</b>

**DESCRIPCIÓN:**

En cumplimiento del programa de auditoria se adelantó ejecución de auditoria de verificación a la administración de los riesgos identificados en cada uno de los procesos, con el propósito de identificar fortalezas y debilidades y seguidamente manifestar las observaciones y recomendaciones tendiente dinamizar y mejorar la administración de los riesgos, donde se hace necesario ajustar el componente de administración de riesgos con base en la nueva guía de riesgos expedida por la Función Pública a fines de diciembre del año 2020, orientando a los responsables a monitorear tanto los controles, como también las zonas de riesgos, de tal manera que reflejen el estado real de probabilidad de ocurrencia e identificar nuevos riesgos si así se requiere. el Nivel de calificación del riesgo de la entidad según la CGR es “Medio”.

INDICADOR	META 2020	UNIDAD DE MEDIDA	AVANCE EJECUCIÓN FÍSICA	% AVANCE FÍSICO
<b>Cumplimiento del Programa de Auditorías internas.</b>	<b>100</b>	<b>%</b>	<b>79%</b>	<b>79%</b>

**DESCRIPCIÓN:**

Se ha venido dando Cumplimiento del Programa de Auditorías internas proyectada por la Corporación para la presente vigencia, sin embargo, se consideró ajustar dicho programa, como consecuencia de los efectos generados por la Pandemia COVID-19, que, por razones de operatividad y obligación al confinamiento, no se lograron efectuar según lo programado. A corte diciembre de 2020 el programa de auditoria se desarrolló en un 79% sobre el total de auditorías programadas.

INDICADOR	META 2020	UNIDAD DE MEDIDA	AVANCE EJECUCIÓN FÍSICA	% AVANCE FÍSICO
<b>Seguimiento al cumplimiento de las</b>	<b>100</b>	<b>%</b>	<b>100%</b>	<b>100%</b>



<b>actividades contenidas en el Plan de Anticorrupción y Atención al Ciudadano.</b>				
---	--	--	--	--

**DESCRIPCIÓN:**

Con corte a diciembre de 2020, la Oficina de Control Interno ha venido realizando periódicamente seguimiento al cumplimiento de las actividades contenidas en el Plan de Anticorrupción y Atención al Ciudadano, expresando las observaciones y recomendaciones que de alguna manera alertan y orientas a tomar las medidas pertinentes. El segundo cuatrimestre de la vigencia obedece al periodo de mayo a agosto de 2020, dado que el último cuatrimestre (septiembre - diciembre) respecto a la vigencia 2020, se reporta a mediados de enero de 2021.

<b>INDICADOR</b>	<b>META 2020</b>	<b>UNIDAD DE MEDIDA</b>	<b>AVANCE EJECUCIÓN FÍSICA</b>	<b>% AVANCE FÍSICO</b>
<b>Capacitar a los funcionarios en Autocontrol</b>	<b>100</b>	<b>%</b>	<b>100%</b>	<b>100%</b>

**DESCRIPCIÓN:**

Se aprovechan todas las oportunidades de encuentros con los funcionarios, en especial la inducción, Capacitando a los funcionarios en la cultura del autocontrol, socializando las herramientas y estrategias institucionales con el propósito de cumplir con las obligaciones y formalidades a que está obligada la Corporación. Al corte diciembre de 2020, se ha promovido el ejercicio del autocontrol en la totalidad de las inducciones programadas.

# INFORME DE EJECUCIÓN PRESUPUESTAL.



GRÁFICO 1. Ejecución de Ingresos 31 diciembre 2020 - Apropiación Vs Recaudo.

## EJECUCIÓN DE INGRESOS 31 DIC 2020

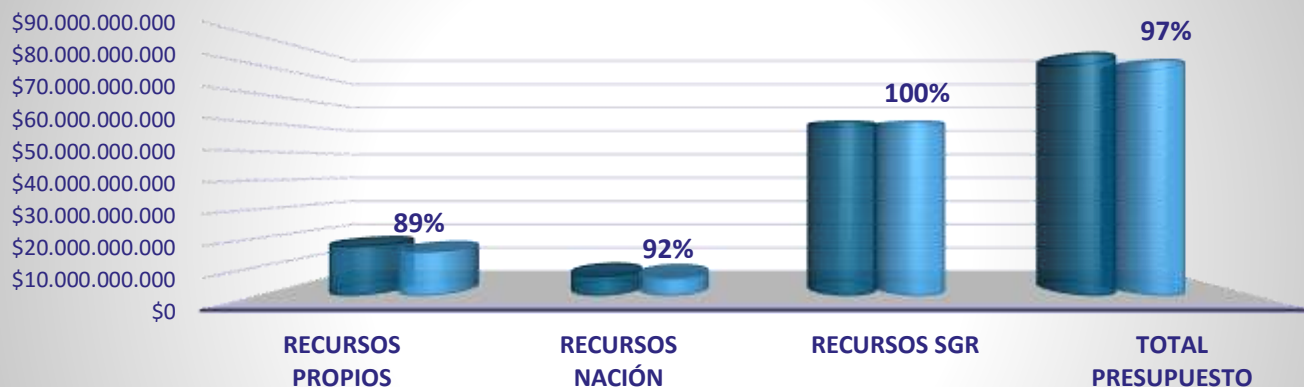


GRÁFICO 2. Ejecución de Ingresos 31 diciembre 2020 - Apropiado Vs Recaudado.

## EJECUCIÓN DE GASTOS 31 DIC 2020

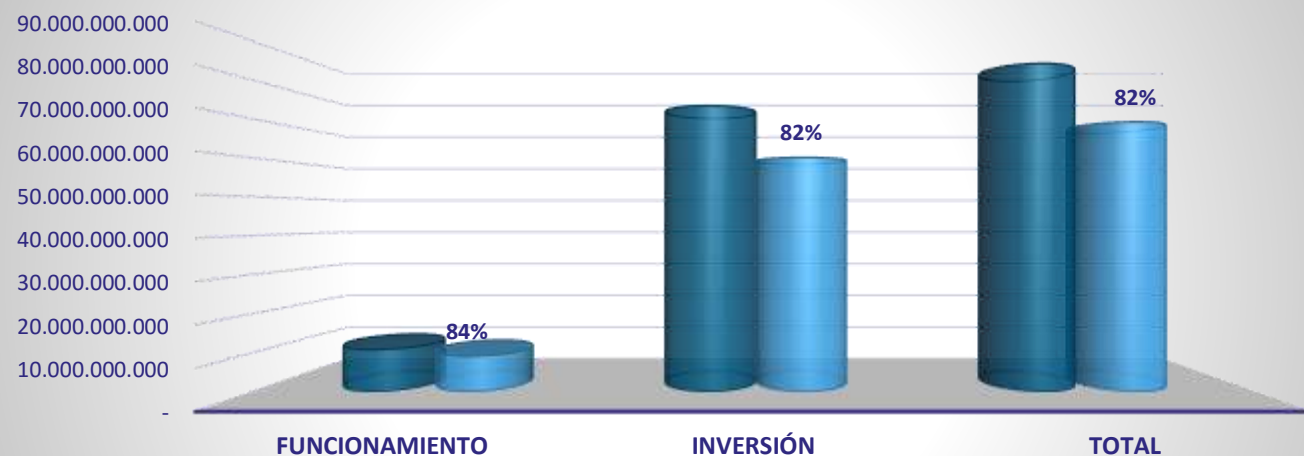


GRÁFICO 3. Ejecución de Gastos a 31 diciembre 2020 - Presupuestado Vs Comprometido.

## EJECUCIÓN DEL GASTO 31 DIC 2020

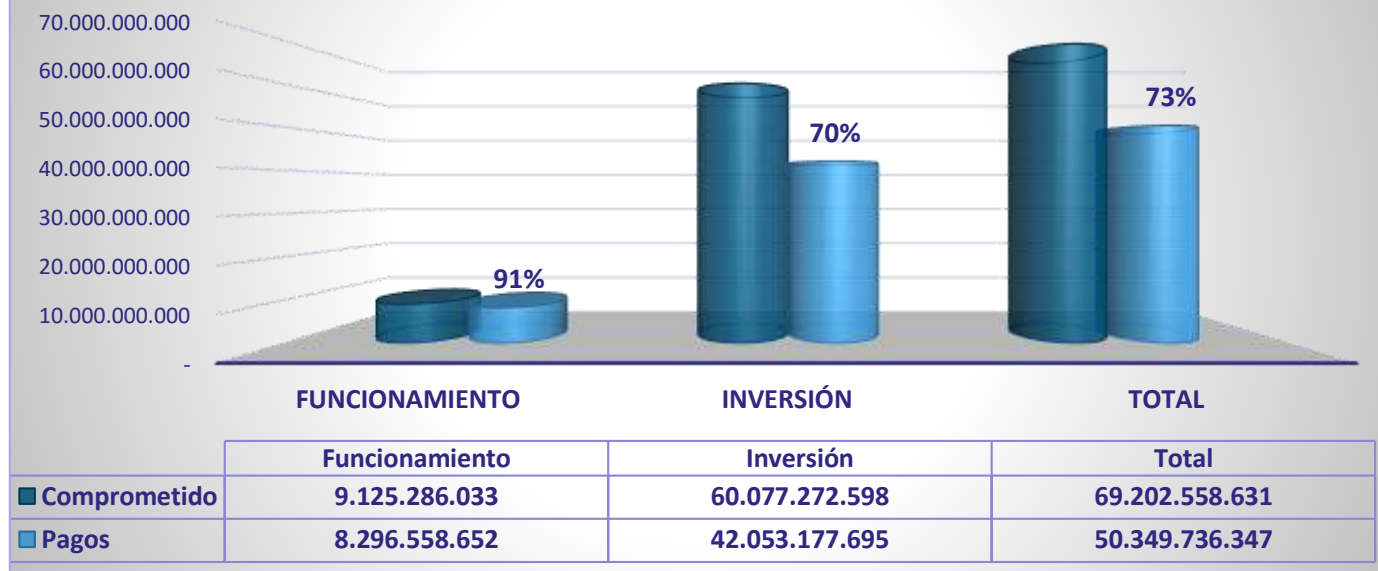


GRÁFICO 4. Ejecución del Gasto a 31 diciembre 2020 - Comprometido Vs Pagos.

## PORCENTAJE DE EJECUCIÓN FINANCIERA POR PROGRAMAS

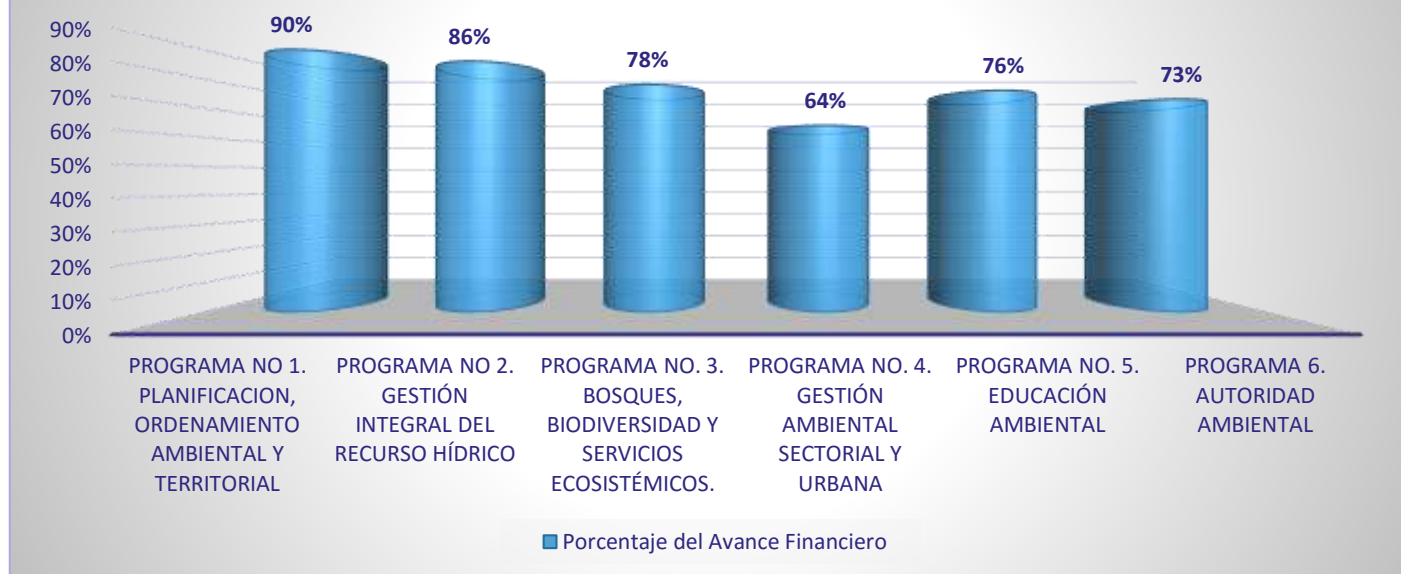


GRÁFICO 5. Porcentaje de Ejecución Financiera por Programas.

## Porcentaje de Ejecución Financiera

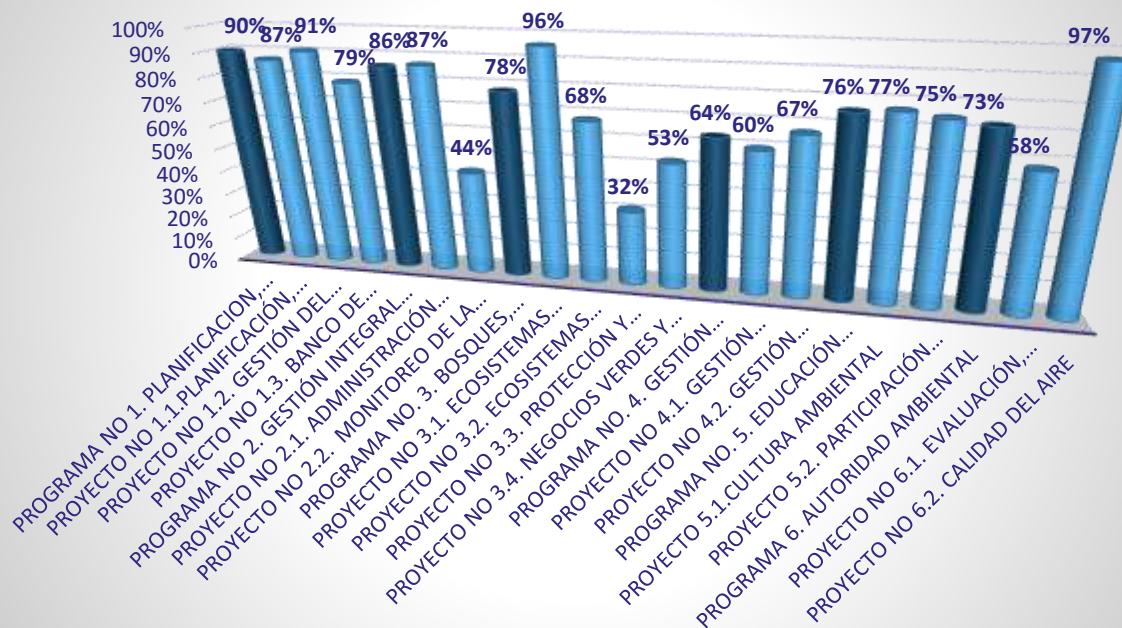


GRÁFICO 6. Porcentaje de Ejecución Financiera por Programas y Proyectos.