

INFORME DE LA EJECUCIÓN DE ACTIVIDADES DEL PLAN DE ACCIÓN 2020-2023



30 DE JUNIO DE 2021

CORPORACIÓN AUTÓNOMA REGIONAL DE LA GUAJIRA



*La Sostenibilidad Ambiental,
un Compromiso de Todos*

ASAMBLEA CORPORATIVA

NEMESIO RAÚL ROYS GARZÓN
Gobernador Departamento La Guajira.

JOSÉ RAMIRO BERMÚDEZ COTES
Alcalde Distrital Riohacha

NÉSTOR ALFONSO SÁENZ GONZÁLEZ
Alcalde Municipal Albania

IVÁN MAURICIO DE JESÚS SOTO BALAN
Alcalde Municipal Barrancas

MARLON AMAYA MEJÍA
Alcalde Municipal Dibulla

YESID JOSÉ PERALTA SUAREZ
Alcalde Municipal Distracción

JUAN PABLO VEGA ESCOBAR
Alcalde Municipal El Molino

HAMILTON RAÚL GARCÍA PEÑARANDA
Alcalde Municipal Fonseca

LUIS ARTURO PALMEZANO RIVERO
Alcalde Municipal Hatonuevo

WALDIN SOTO DURAN
Alcalde Municipal La Jagua del Pilar

MOHAMAD JAAFAR DASUKI HAJJ
Alcalde Municipal Maicao.

JANER JULIO FREYLE
Alcalde Municipal Manaure

ÁLVARO JOSÉ DÍAZ GUERRA
Alcalde Municipal San Juan del Cesar

BONIFACIO HENRÍQUEZ PALMAR
Alcalde Municipal Uribia

URIEL GUERRA MOLINA
Alcalde Municipal Urumita

CARLOS ALBERTO BARROS MATTOS
Alcalde Municipal Villanueva

CONSEJO DIRECTIVO

NEMESIO RAÚL ROYS GARZÓN
Gobernador departamento de La Guajira

HERNÁN JARAMILLO PINTO
Representante del Presidente de la República

WILSON RAMÍREZ HUMBOLDT
Representante del Ministro de Ambiente y Desarrollo Sostenible

JOSÉ RAMIRO BERMÚDEZ COTES
Alcalde Distrital de Riohacha

URIEL GUERRA MOLINA
Alcalde Municipal Urumita

JANER JULIO FREYLE
Alcalde Municipal Manaure

LUIS ARTURO PALMEZANO RIVERO
Alcalde Municipal Hatonuevo

ILDEMARO VEGA IBARRA
Representante Entidades sin Ánimo de Lucro.

HAROLD MINDIOLA PÁEZ
Representante Entidades sin Ánimo de Lucro.

HAROLD PAVAJEAU OVALLE
Representante del Sector Privado

DALMER FUENTES MINDIOLA
Representante del Sector Privado

ZOILA BRITO INCIARTE
Representante Comunidades Indígenas

SIN REPRESENTANTE
Representante Comunidades Negras

DIRECTIVOS

SAMUEL SANTANDER LANA O ROBLES
Director General

ESTELA MARÍA FREILE LOPESIERRA
Director Territorial del Sur

JELKIN BARROS REDONDO
Subdirector de Autoridad Ambiental

JULIO RAÚL VEGA RAMÍREZ
Subdirector de Gestión Ambiental

MÓNICA MARÍA LÓPEZ DANGOND
Secretaria General

ASESORES

FARE JOSÉ ROMERO PELÁEZ
Jefe Oficina Asesora de Planeación

ARMANDO NICOLÁS PABÓN GÓMEZ
Jefe Oficina Asesora Jurídica

MARÍA JOSÉ BRUGÉS GONZÁLEZ
Jefa de Oficina de Control Interno

DAVIANIS PAULINA ACOSTA ÁVILA
Asesora de Comunicaciones

YELDIS ZUGEITH CELEDÓN VILLA
Asesora de Dirección

COORDINADORES DE GRUPO

JULIO SEGUNDO CÚRVELO REDONDO
Coordinador Grupo Administración Integral de Recurso Hídrico

JAIKER GÓMEZ SIERRA
Coordinador Laboratorio Ambiental

GREGORIA FONSECA
Coordinadora Grupo Ecosistemas, Y Biodiversidad

ELIUMAT MAZA SAMPER
Coordinador Grupo Educación Ambiental

MARÍA DEL ROSARIO GUZMÁN VIVAS
Coordinadora Grupo Ecosistemas Marino Costero

FERNANDO PRIETO VARGAS
Coordinador Grupo Evaluación, Control y Monitoreo Ambiental

CARLOS GUSTAVO LÓPEZ ÁVILA
Coordinador Grupo Seguimiento Ambiental

YOVANY DELGADO MORENO
Coordinador Grupo Ordenamiento Ambiental y Territorial

CRISTIAN ANDRÉS ROYS BRITO
Coordinador Grupo Gestión Financiera

FABIÁN JAVIER MOLINA MARTÍNEZ
Coordinador Grupo Talento Humano

GRUPO DE APOYO

PAOLA MARGARITA SANGUINO DUQUE

TABLA DE CONTENIDO

PROGRAMA 1: ORDENAMIENTO AMBIENTAL TERRITORIAL.	1
PROYECTO 1.1. PLANIFICACIÓN, ORDENAMIENTO E INFORMACIÓN AMBIENTAL TERRITORIAL.	1
PROYECTO 1.2. GESTIÓN DEL RIESGO Y ADAPTACIÓN AL CAMBIO CLIMÁTICO.	6
PROYECTO 1.3. BANCO DE PROYECTOS	13
PROGRAMA 2: GESTIÓN INTEGRAL DEL RECURSO HÍDRICO.	18
PROYECTO 2.1. ADMINISTRACIÓN DE LA OFERTA Y DEMANDA DEL RECURSO HÍDRICO (SUPERFICIALES Y SUBTERRÁNEAS).	18
PROYECTO 2.2. MONITOREO DE LA CALIDAD DEL RECURSO HÍDRICO.	26
PROGRAMA 3: BOSQUES, BIODIVERSIDAD Y SERVICIOS ECOSISTÉMICOS.	35
PROYECTO 3.1. ECOSISTEMAS ESTRATÉGICOS CONTINENTALES.	36
PROYECTO 3.2. ECOSISTEMAS ESTRATÉGICOS MARINOS COSTEROS.	41
PROYECTO 3.3. PROTECCIÓN Y CONSERVACIÓN DE LA BIODIVERSIDAD.	58
PROYECTO 3.4. NEGOCIOS VERDES Y SOSTENIBLES.	67
PROGRAMA 4: GESTIÓN AMBIENTAL SECTORIAL Y URBANA.	72
PROYECTO 4.1. GESTIÓN AMBIENTAL URBANA.	72
PROYECTO 4.2. GESTIÓN AMBIENTAL SECTORIAL.	84
PROGRAMA 5: EDUCACIÓN AMBIENTAL.	93
PROYECTO 5.1. CULTURA AMBIENTAL.	93
PROYECTO 5.2. PARTICIPACIÓN COMUNITARIA.	103
PROGRAMA 6: AUTORIDAD AMBIENTAL.	115
PROYECTO 6.1. EVALUACIÓN, SEGUIMIENTO, MONITOREO Y CONTROL DE LA CALIDAD DE LOS RECURSOS NATURALES Y LA BIODIVERSIDAD.	115
PROYECTO 6.2. CALIDAD DEL AIRE.	134

PROGRAMA 7: MODERNIZACIÓN Y FORTALECIMIENTO INSTITUCIONAL.	138
PROYECTO 7.1. EXCELENCIA PÚBLICA Y BUEN GOBIERNO.	138
INFORME DE EJECUCIÓN PRESUPUESTAL.	171

LISTA DE IMÁGENES

IMAGEN 1. Construcción obras control erosión río Cargabarras.....	26
IMAGEN 2. Restauración geomorfológica en un tramo del río Cañas.	27
IMAGEN 3. Socialización formulación plan de ordenamiento del recurso hídrico en el río Jerez.	28
IMAGEN 4. Socialización formulación plan de ordenamiento del recurso hídrico en el río Jerez, en la Punta de los Remedios.	28
IMAGEN 5. Formulación plan de ordenamiento del recurso hídrico de las corrientes Lagarto – Maluisa, Socialización y taller de reencuentro (Diagnóstico) en la vereda El Mamey, cuenca Lagarto – Maluisa....	29
IMAGEN 6. Formulación plan de ordenamiento del recurso hídrico de las corrientes Lagarto – Maluisa, Socialización y taller de reencuentro (Diagnóstico) en la vereda Casa Japon, cuenca Lagarto – Maluisa.	30
IMAGEN 7. Formulación plan de ordenamiento del recurso hídrico de las corrientes Lagarto – Maluisa, Socialización y taller de reencuentro (Diagnóstico) en la vereda Casa Aluminio, cuenca Lagarto – Maluisa.	31
IMAGEN 8. Al fondo se observan las construcciones en madera y bloque, ubicadas en el lote del costado izquierdo (Mingueo, Dibulla). Marzo 11 de 2021.	58
IMAGEN 9. Material recogido luego de la remoción de la cobertura vegetal de manglar y sustrato arenoso. También se observan los armazones de enramadas (Mingueo, Dibulla). Marzo 11 de 2021.	59
IMAGEN 10. Lotes donde había manglar, divididos con postes en madera. En las dos fotografías se observa la interrupción del manglar por la tala para el loteo (Mingueo, Dibulla). Marzo 11 de 2021.	59
IMAGEN 11. A la izquierda, lote intervenido y rellenado. A la derecha, presencia de retroexcavadora realizando relleno y adecuaciones a un área que era manglar (Mingueo, Dibulla). Marzo 11 de 2021.....	59
IMAGEN 12. Recolección de magnetita en el sector de la madre vieja del río Cañas (Mingueo, Dibulla). Marzo 11 de 2021.	60
IMAGEN 13. Evaluaciones ambientales.	117
IMAGEN 14. Ubicación de PQRS 2021.	118
IMAGEN 15. Atención de Quejas Ambientales.....	119
IMAGEN 16. Distribución de operativos de tráfico ilegal por municipio.....	121
IMAGEN 17. Operativos de control al tráfico de fauna.	121
IMAGEN 18. Decomiso de Carbón Vegetal y Madera.	125
IMAGEN 19. Ubicación de Operativos de decomiso forestal por municipio 2021.	125
IMAGEN 20. Visita a negocios de madera junio de 2021.	127
IMAGEN 21. Manejo de residuos sólidos urbano - Relleno sanitario del Norte de La Guajira.	130
IMAGEN 22. Seguimientos a proyectos mineros. Licencia ambiental otorgada a la empresa Minera La Milagrosa.	131
IMAGEN 23. Seguimiento a concesión de aguas municipales. PTAR del Distrito de Riohacha.	131
IMAGEN 24. Manejo de RESPEL en proyectos mineros.....	132
IMAGEN 25. Actividad de seguimiento a impactos por transporte de carbón – medición de percepción social por transporte de carbón en la carretera principal desde el municipio de La Jagua del Pilar hasta el municipio de Hatonuevo.....	132

IMAGEN 26. Actividad de seguimiento a impactos por transporte de carbón – medición de percepción social por transporte de carbón en la carretera principal desde el municipio de La Jagua del Pilar hasta el municipio de Hatonuevo.....	133
IMAGEN 27. ACTIVIDADES PLAN DE INTEGRIDAD	145
IMAGEN 28. TALLER DE EMPRENDIMIENTO CON EL APOYO DE UNIGUAJIRA - ACTIVIDADES DE BIENESTAR SOCIAL.....	145
IMAGEN 29. TALLER DE ORIENTACION LABORAL CON EL APOYO DE COMFAGUAJIRA - ACTIVIDADES DE BIENESTAR SOCIAL	146
IMAGEN 30. CELEBRACION DIA DEL SERVIDOR PÚBLICO.....	146

LISTA DE GRÁFICOS

GRÁFICO 1. Estado de Las Solicitudes Ambientales.....	116
GRÁFICO 2. Número de Operativos contra el tráfico ilegal de fauna.	120
GRÁFICO 3. Operativos tráfico de Flora.	124
GRÁFICO 4. EJECUCIÓN DE INGRESOS A 30 JUNIO 2021.	172
GRÁFICO 5. Ejecución de Ingresos 30 junio 2021 - Apropriado Vs Recaudado.	173
GRÁFICO 6. Ejecución de Gastos a 30 junio 2021 - Presupuestado Vs Comprometido.	174
GRÁFICO 7. Ejecución del Gasto a 30 junio 2021 - Comprometido Vs Pagos.....	175
GRÁFICO 8. Porcentaje de Ejecución Financiera por Programas.....	176
GRÁFICO 9. Porcentaje de Ejecución Financiera por Programas y Proyectos.	177
GRÁFICO 10. PORCENTAJE DE EJECUCIÓN FÍSICA Y FINANCIERA DEL PLAN DE ACCIÓN A 30 JUNIO DE 2021	178



- ORDENAMIENTO AMBIENTAL Y TERRITORIAL

PROGRAMA 1: ORDENAMIENTO AMBIENTAL TERRITORIAL.

OBJETIVO: Desarrollar procesos y propuestas de planificación y ordenamiento ambiental que articulen el territorio y las instituciones para la consolidación de la Región.

Focalización: Departamento de La Guajira

PROYECTO 1.1. PLANIFICACIÓN, ORDENAMIENTO E INFORMACIÓN
AMBIENTAL TERRITORIAL.

CONTRIBUCIONES AL PND:

Programa 3205 Ordenamiento ambiental territorial - Transformación del Sistema Nacional Ambiental, Planificación ambiental territorial y Gestión de información ambiental.

APORTES A LOS ODS:



ACTIVIDADES:

1. Formulación y ajuste de los POMCAS de las subzonas hidrográficas y niveles subsiguientes y Planes de Manejo de Microcuencas (PMM)

INDICADOR	META 2021	UNIDAD DE MEDIDA	AVANCE EJECUCIÓN FÍSICA	% AVANCE FÍSICO
Porcentaje de avance en la formulación y/o ajuste de Planes de Ordenación y Manejo de Cuencas (POMCAS) y Planes de Manejo de Microcuencas (PMM).	40%	%	0%	0%

DESCRIPCIÓN DE LA ACTIVIDAD:

Esta actividad iniciará su ejecución en el segundo semestre de 2021

2. Seguimiento a la ejecución de los POMCAS, PMA y PMM formulados y Planes de manejo ambiental de Áreas Protegidas.

INDICADOR	META 2021	UNIDAD DE MEDIDA	AVANCE EJECUCIÓN FÍSICA	% AVANCE FÍSICO
Porcentaje de Planes de Ordenación y Manejo de Cuencas (POMCAS), Planes de Manejo de Acuíferos (PMA) y Planes de Manejo de Microcuencas (PMM) en ejecución con seguimiento.	25%	%	33%	100%

DESCRIPCIÓN DE LA ACTIVIDAD:

A corte 30 de junio se han realizado 2 informes de seguimiento de los Planes de Manejo formulados por la Corporación Informes que se presentan Bimensualmente y en los últimos tres meses a través del contrato 041 de 2020.

Coordenadas SIG: -72,907549, 11,546907

Población Beneficiada: 956.485

3. Asesoría a los municipios en la revisión y ajuste de los POT e incorporación de los determinantes ambientales.

INDICADOR	META 2021	UNIDAD DE MEDIDA	AVANCE EJECUCIÓN FÍSICA	% AVANCE FÍSICO
Porcentaje de municipios asesorados o asistidos en la inclusión del componente ambiental en los procesos de planificación y ordenamiento territorial, con énfasis en la incorporación de las determinantes ambientales para la revisión y ajuste de los POT.	100	%	13,33%	13,33%

DESCRIPCIÓN DE LA ACTIVIDAD:

Municipios asesorados o asistidos en la inclusión del componente ambiental en los procesos de planificación y ordenamiento territorial, con énfasis en la incorporación de las Determinantes ambientales para la revisión y ajuste de los POT, Municipios de Albania y El Molino.

Coordenadas SIG: Albania (-72,591546; 11,160627), El Molino (-72,852551, 11,522525)

Población Beneficiada: 33000

El indicador asociado a esta actividad hace parte de los IMG

4. Realizar seguimiento a los EOT, PBOT Y POT adoptados y concertados.

INDICADOR	META 2021	UNIDAD DE MEDIDA	AVANCE EJECUCIÓN FÍSICA	% AVANCE FÍSICO
Porcentaje de municipios con seguimiento al cumplimiento de los asuntos ambientales concertados en los POT adoptados	100	%	6,67%	6,67%

DESCRIPCIÓN DE LA ACTIVIDAD:

En la presente vigencia EL municipio de Albania presento una Modificación Excepcional de su Instrumento de Ordenamiento Territorial, para concertar los asuntos ambientales. El proceso se encuentra suspendido teniendo en cuenta las observaciones por parte de los técnicos de Corpoguajira, a la espera de las revisiones y continuidad del proceso.

Coordenadas SIG: Albania (-72,591546; 11,160627)

5. Servicios de Información Geográfica y ambiental como fuente de conocimiento para la toma de decisiones.

INDICADOR	META 2021	UNIDAD DE MEDIDA	AVANCE EJECUCIÓN FÍSICA	% AVANCE FÍSICO
Porcentaje de servicios de información emitidos por la Corporación	100	%	100%	100%

DESCRIPCIÓN DE LA ACTIVIDAD:

Elaboración y actualización de cartografía temática de proyectos y acciones como aporte al SIG de la Corporación, elaboración de conceptos, informes y salidas graficas de las solicitudes internas y externas realizando un total de 230 en lo que va del año. Como característica particular las salidas graficas (78) se generan para Certificaciones ambientales SINAP previniendo posibles infracciones ambientales en áreas protegidas, conceptos de uso del suelo, previniendo posibles conflictos por uso y aprovechamiento de recursos naturales, para revisión de información geográfica en procesos internos, y para conceptos sobre ronda hídrica y petición de información.

Coordenadas SIG: SIG Corpoguajira (-72,907549, 11,546907)

Población beneficiada: 230

6. Acotamiento de Rondas Hídricas de las corrientes priorizadas en la jurisdicción de Corpoguajira.

INDICADOR	META 2021	UNIDAD DE MEDIDA	AVANCE EJECUCIÓN FÍSICA	% AVANCE FÍSICO
Porcentaje de acotamiento de rondas hídricas de corrientes priorizadas	50	%	0	0%

DESCRIPCIÓN DE LA ACTIVIDAD:

A través del grupo de Ordenamiento Ambiental se está formulando el Proyecto de acuerdo a la Guía de Acotamiento de Rondas Hídricas del MADS

7. Asesoría y Apoyo en los procesos de Planificación e implementación de las Áreas Protegidas en la Corporación.

INDICADOR	META 2021	UNIDAD DE MEDIDA	AVANCE EJECUCIÓN FÍSICA	% AVANCE FÍSICO
# de hectáreas Áreas Protegidas declaratoria	42.122	Has	42000	99,71%

DESCRIPCIÓN DE LA ACTIVIDAD:

Se adelantan las gestiones para los procesos de Declaratoria de 5 Áreas Protegidas en La Corporación y gestión de zonas de amortiguación, actualización de planes de manejo y conformación de SILAP Y SIDAP de los municipios de Uribia y San Juan del Cesar.

8. Operación, integración, actualización y administración del Sistema de Información Ambiental. (SIAC)

INDICADOR	META 2020	UNIDAD DE MEDIDA	AVANCE EJECUCIÓN FÍSICA	% AVANCE FÍSICO
Porcentaje de actualización y reporte de la información en el SIAC	100	%	58%	58%

DESCRIPCIÓN DE LA ACTIVIDAD:

Administración del Sistema y Seguimiento Mensual del cargue de la información, a través del SIG de la Corporación, oficios enviados a las dependencias para verificación del cargue de la información.

Coordenadas SIG: SIG Corpoguajira (-72,907549, 11,546907)

Población beneficiada: 956485

PROYECTO 1.2. GESTIÓN DEL RIESGO Y ADAPTACIÓN AL CAMBIO CLIMÁTICO.

CONTRIBUCIONES AL PND:

Programa 3206 Gestión del cambio climático para un desarrollo bajo en carbono y resiliente al clima - Instrumentos de planificación, Acompañamiento técnico y Conocimiento en cambio climático.

APORTES A LOS ODS



ACTIVIDADES:

1. Asesoría a los entes territoriales en la inclusión de acciones de cambio climático en los instrumentos de planificación territorial.

INDICADOR	META 2021	UNIDAD DE MEDIDA	AVANCE EJECUCIÓN FÍSICA	% AVANCE FÍSICO
Porcentaje de entes territoriales asesorados en la incorporación, planificación y	50	%	100%	100%

ejecución de acciones relacionadas con cambio climático en el marco de los instrumentos de planificación territorial				
-----------------------------------------------------------------------------------------------------------------------------	--	--	--	--

DESCRIPCIÓN DE LA ACTIVIDAD:

Se realizó capacitación en inclusión del componente Cambio climático en los POT, con énfasis en la incorporación de esta Determinante ambiental, Capacitación realizada a los 15 municipios en el marco de las capacitaciones realizadas en el proyecto Implementación de mecanismos para la generación de conocimiento en gestión de riesgos y variabilidad climática.

Coordenadas SIG: Departamento de La Guajira

Población Beneficiada: 956485

El indicador asociado a esta actividad hace parte de los IMG

2. Orientar la implementación de iniciativas en el departamento de La Guajira en adaptación al cambio climático en el marco del PIC.

INDICADOR	META 2021	UNIDAD DE MEDIDA	AVANCE EJECUCIÓN FÍSICA	% AVANCE FÍSICO
Número de iniciativas en el departamento de la Guajira en adaptación al cambio climático orientadas por la autoridad ambiental	1	#	0	0%

DESCRIPCIÓN DE LA ACTIVIDAD:

Se apoyó la formulación de propuesta de financiamiento ante el Fondo Verde del Clima en el marco del Programa Herencia Colombia (HECO), WWF junto con Parques Nacionales Naturales. Así mismo, se está ejecutando el proyecto “implementación de mecanismos para la generación de conocimiento en gestión de riesgos y variabilidad climática en el departamento de La Guajira”. Se formuló y aprobó por parte de Minambiente el proyecto Soluciones integrales de abastecimiento de agua de Sabana Grande, municipio de San Juan del Cesar

Esta actividad aporta al PND 2018-2022 en: Colombia resiliente: conocimiento y prevención para la gestión del riesgo de desastres y la adaptación al cambio climático. PND 2018 2022.

3. Sistema Regional implementado en la Corporación.

DESCRIPCIÓN DE LA ACTIVIDAD:

Se gestionó y participó en el espacio sobre la plataforma de RENARE, de la mano con Minambiente y con IDEAM.

Esta actividad aporta al PND 2018-2022 en: Gestión de la información y el conocimiento ambiental. PND 2018 2022

4. Realización de capacitaciones, difusión de conocimientos en cambio climático a la comunidad en general, y minorías étnicas basado en la estrategia de educación, formación y sensibilización a públicos.

INDICADOR	META 2021	UNIDAD DE MEDIDA	AVANCE EJECUCIÓN FÍSICA	% AVANCE FÍSICO
Talleres en difusión de conocimientos en cambio climático basado en la estrategia de educación, formación y sensibilización a públicos.	1	Número	1	100%

DESCRIPCIÓN DE LA ACTIVIDAD:

Se desarrollaron talleres de formación sobre las temáticas de cambio climático en el marco del Proyecto de generación de conocimiento, en los municipios de EL MOLINO, VILLANUEVA, URIBIA, HATONUEVO, DISTRACION, URUMITA, ALBANIA, FONSECA, BARRANCAS, DIBULLA, LA JAGUA DEL PILAR, MAICAO, SAN JUAN DEL CESAR, MANAURE, RIOHACHA, entre enero y junio del 2021.

Coordenadas SIG: Departamento de La Guajira

Población beneficiada: 387 personas capacitadas

5. Apoyar y/o implementar estrategias para la reducción de emisiones sectoriales con respecto al escenario de referencia nacional.

INDICADOR	META 2021	UNIDAD DE MEDIDA	AVANCE EJECUCIÓN FÍSICA	% AVANCE FÍSICO
-----------	-----------	------------------	-------------------------	-----------------

Numero de estrategias orientadas a la reducción acumulada de gases de efecto invernadero, con respecto al escenario de referencia nacional	1	Número	1	100%
---------------------------------------------------------------------------------------------------------------------------------------------------	----------	---------------	----------	-------------

DESCRIPCIÓN DE LA ACTIVIDAD:

Se formuló y aprobó el proyecto “CONSTRUCCION DE ESTUFAS ECOEFICIENTES COMO MEDIDA DE MITIGACIÓN AL CAMBIO CLIMÁTICO EN COMUNIDADES INDÍGENAS DEL MUNICIPIO DE HATONUEVO”.

Coordenadas SIG:

Población beneficiada: 387 personas capacitadas

- 6. Socialización del PIC con el fin de que las comunidades conozcan los recursos y las acciones frente al cambio climático.**

INDICADOR	META 2021	UNIDAD DE MEDIDA	AVANCE EJECUCIÓN FÍSICA	% AVANCE FÍSICO
Asistencia técnica a Gobernación, Autoridades Territoriales y comunidad y autoridades tradicionales de La Guajira para promover la implementación "Plan Integral de Gestión del Cambio Climático Departamento de La Guajira", realizada.	1	Número	0	0%

DESCRIPCIÓN DE LA ACTIVIDAD:

Se tiene programado el desarrollo de una socialización en el marco de la mesa departamental de cambio climático.

Esta Actividad aporta al cumplimiento de la **sentencia T606 de 2015**

7. Ejecución de acciones conjuntas en beneficio de la región, el país y las instituciones miembro del Nodo Regional de Cambio Climático Caribe e Insular, en el ámbito del cambio climático.

INDICADOR	META 2021	UNIDAD DE MEDIDA	AVANCE EJECUCIÓN FÍSICA	% AVANCE FÍSICO
Ejecución de acciones para el fortalecimiento del Nodo Regional de Cambio Climático Caribe e Insular	4	Número	3	75%

DESCRIPCIÓN DE LA ACTIVIDAD:

A la fecha se han realizado 4 espacios de trabajo entre los que esta la 1 reunión del año 2021 del NORECCI y 2 mesas de trabajo para la formulación del Plan de Acción del nuevo Nodo. Lo anterior con Apoyo de Minambiente, GIZ y Fondo Acción.

Coordenadas SIG: Región Caribe

8. Realización de capacitaciones, difusión de conocimientos en gestión del riesgo, a CMGRD, CDGRD, sectores productivos y la comunidad en general.

INDICADOR	META 2021	UNIDAD DE MEDIDA	AVANCE EJECUCIÓN FÍSICA	% AVANCE FÍSICO
Número de capacitaciones y/o asistencias técnicas miembros de los Consejos de Gestión del Riesgo e impulso a la formulación de los planes municipales de GRD	4	Número	4	100%

DESCRIPCIÓN DE LA ACTIVIDAD:

Se ha trabajado con la Gobernación en el CDGRD y con los Consejos Municipales de Gestión del riesgo de Hatonuevo, Maicao, Riohacha, El Molino, Barrancas, entre otros. Así mismo, se realizó el Taller de prevención de incendios forestales: primera temporada seca 2021, con presencia de diferentes actores de gestión del riesgo en el territorio y el IDEAM.

Se realizó acompañamiento y difusión de información a la Mesa de Agua y saneamiento a nivel departamental WASH y la Mesa Técnica Agroclimática del Cesar, Magdalena y La Guajira. Se realizaron talleres para Fortalecer los conocimientos sobre (diferentes componentes) de conocimiento del Riesgo a actores de los CMGRD de los 15 municipios de la Guajira en el marco del proyecto de generación de conocimientos.

Población Beneficiada: se capacitaron más de 400 personas

Coordenadas SIG: Riohacha (-72,912272, 11,534686) Dibulla (-73,30897, 11,272381) y Maicao (-72,240328, 11,378645). La Jagua del Pilar (-73,071878; 10,510911) Barrancas (-72,791155; 10,9584) y Manaure (-72,440544; 11,773596)

9. Asistencia técnica y seguimiento a los entes territoriales en la inclusión de la gestión del riesgo en los planes de ordenamiento del territorio.

INDICADOR	META 2021	UNIDAD DE MEDIDA	AVANCE EJECUCIÓN FÍSICA	% AVANCE FÍSICO
Porcentaje de entes territoriales con asistencia técnica y seguimiento en la inclusión de la gestión del riesgo en los planes de ordenamiento del territorio.	50	%	50%	100%

DESCRIPCIÓN DE LA ACTIVIDAD:

Se realizó capacitación en inclusión del componente gestión del riesgo en los POT, con énfasis en la incorporación de esta Determinante ambiental, Capacitación realizada a los 15 municipios en el marco de las capacitaciones realizadas en el proyecto "Implementación de mecanismos para la generación de conocimiento en gestión de riesgos y variabilidad climática".

Coordenadas SIG: Riohacha (-72,912272, 11,534686) Dibulla (-73,30897, 11,272381) Uribia (-72,265522, 11,715204) Hatonuevo (-72,762823, 11,067283).

10. Realización de estudios para el fortalecimiento de la gestión de riesgos de desastres en el departamento.

DESCRIPCIÓN DE LA ACTIVIDAD:

Se viene desarrollando el proyecto de gestión del riesgo. "Implementación de mecanismos para la generación de conocimiento en gestión de riesgos y variabilidad climática en el departamento de La Guajira", con los profesionales contratados.

11. Seguimiento y evaluación con el fin de generar conocimiento para la gestión de riesgo y el cambio climático.

INDICADOR	META 2021	UNIDAD DE MEDIDA	AVANCE EJECUCIÓN FÍSICA	% AVANCE FÍSICO
Porcentaje de seguimientos y Evaluaciones para generar conocimiento realizadas.	20	%	100%	100%

DESCRIPCIÓN DE LA ACTIVIDAD:

- ✚ Emisión de reportes para verificación en campo a partir de la información de puntos calientes y envío de información referenciada de puntos para medidas de precaución a los Municipios del Departamento. Incendios
- ✚ Seguimiento y Divulgación de condiciones hidrometeorológicas en el marco del trabajo en la Mesa Agroclimática del Cesar, Magdalena y La Guajira. Temporada de lluvias y de sequías.

Coordenadas SIG: Departamento de La Guajira

Esta actividad aporta al PND 2018-2022 en: Colombia resiliente: conocimiento y prevención para la gestión del riesgo de desastres y la adaptación al cambio climático. PND 2018 2022

12. Implementación de mecanismos para el monitoreo y seguimiento a los riesgos identificados, manteniendo operativo el SAT.

INDICADOR	META 2021	UNIDAD DE MEDIDA	AVANCE EJECUCIÓN FÍSICA	% AVANCE FÍSICO
Porcentaje de redes y estaciones de monitoreo en operación	50	%	4%	8%

DESCRIPCIÓN DE LA ACTIVIDAD:

Reactivación del Sistema de Alerta Temprana (Entrega de Información a los CMGRD y CDGRD) con el meteorólogo contratado se realizaron los informes y boletines sobre las condiciones meteorológicas del departamento. Adicionalmente se realizaron unos seguimientos a las

estaciones en el departamento para identificar su estado. Se realizó la instalación de una nueva estación meteorológica en la cuenca del río Camarones.

Coordenadas SIG: Riohacha (-72,912272, 11,534686)

El indicador asociado a esta actividad hace parte de los IMG

PROYECTO 1.3. BANCO DE PROYECTOS

CONTRIBUCIONES AL PND:

Programa 3204 Gestión de la información y el conocimiento ambiental - Información científica

APORTES AL PGAR

Línea Estratégica 5: Producción y democratización del conocimiento como apoyo a la gestión ambiental territorial

APORTES A LOS ODS



ACTIVIDADES:

1. Mantener actualizada la información de los proyectos a través de las diferentes plataformas.

INDICADOR	META 2021	UNIDAD DE MEDIDA	AVANCE EJECUCIÓN FÍSICA	% AVANCE FÍSICO
Porcentaje de información de proyectos actualizados.	100	%	100%	100%

DESCRIPCIÓN DE LA ACTIVIDAD:

Se realizaron seis (6) reportes mensuales a GESPROY, seis (6) a SPI y dos (2) reportes trimestrales en los formatos F17 y F18.

Coordenadas SIG: Departamento de La Guajira

2. Apoyar en la formulación y gestión de los proyectos ambientales en las diferentes fuentes de financiación y Cooperación internacional.

INDICADOR	META 2021	UNIDAD DE MEDIDA	AVANCE EJECUCIÓN FÍSICA	% AVANCE FÍSICO
Número de proyectos formulados y gestionados	7	Número	5	71%

DESCRIPCIÓN DE LA ACTIVIDAD:

Se apoyó en la formulación y gestión de tres (3) proyectos ambientales ante el Fondo Nacional Ambiental-FONAM, un (1) proyecto ambiental para acceder a recursos del SGR-Asignaciones directas nivel departamental y un (1) proyecto ambiental para acceder a recursos del SGR-Asignaciones directas de Corpoguajira. Además, se gestionaron nuevamente en este semestre tres (3) proyectos ambientales para acceder a recursos del SGR-Asignaciones directas de Corpoguajira, los cuales fueron formulados y gestionados en la pasada vigencia pero no alcanzaron a ser aprobados ante el OCAD Corpoguajira.

Coordenadas SIG: Municipios Riohacha, Maicao, Manaure, Albania, Hatonuevo, Barrancas, Fonseca, Distraccion, San Juan del Cesar, El Molino, Villanueva, Urumita y La Jagua del Pilar.

Población Beneficiada: 631.783

3. Realizar el seguimiento, control y evaluación de los proyectos corporativos y de inversión encaminados a mejorar el ambiente y el desarrollo sostenible.

INDICADOR	META 2021	UNIDAD DE MEDIDA	AVANCE EJECUCIÓN FÍSICA	% AVANCE FÍSICO
Porcentaje de proyectos con seguimiento y evaluación.	100	%	33%	33%

DESCRIPCIÓN DE LA ACTIVIDAD:

Se presentaron cuatro (4) informes de seguimiento, control y evaluación de los proyectos corporativos y de inversión que se vienen ejecutando en la Corporación. Faltaron por presentar los informes de seguimiento, control y evaluación de los meses de abril y mayo los cuales serán presentados en el mes de julio junto con el informe de junio de 2021.

Coordenadas SIG: Departamento de La Guajira

4. Realizar Capacitación en formulación y/o seguimiento de proyectos de inversión pública.

INDICADOR	META 2021	UNIDAD DE MEDIDA	AVANCE EJECUCIÓN FÍSICA	% AVANCE FÍSICO
Funcionarios públicos, contratistas, representantes de comunidades, organizaciones y minorías étnicas capacitadas	30	#	0	0%

DESCRIPCIÓN DE LA ACTIVIDAD:

En el primer semestre no se realizó capacitación en formulación y/o seguimiento de proyectos de inversión pública. Se proyecta la realización de esta capacitación para el tercer trimestre de 2021.

5. Población objetivo satisfecha con la gestión ambiental, que evidencia mejora en el desempeño institucional por parte de la Corporación.

INDICADOR	META 2021	UNIDAD DE MEDIDA	AVANCE EJECUCIÓN FÍSICA	% AVANCE FÍSICO
Porcentaje de la población objetivo satisfecha con la gestión ambiental, que evidencia mejora en el desempeño institucional por parte de la Corporación.	85	%	0%	0%

DESCRIPCIÓN DE LA ACTIVIDAD:

No se realizó en el primer semestre actividad alguna de valoración de satisfacción de la población objetivo con la gestión ambiental de la Institución. Esta se proyecta realizar en el segundo semestre de 2021.

6. Agencia de Desarrollo Rural – ADR conjuntamente con la Alcaldía de Maicao y Coopoguajira realizara una mesa técnica para presentar metodología de formulación de proyecto de agua para otros usos, con base en la oferta actual.

INDICADOR	META 2021	UNIDAD DE MEDIDA	AVANCE EJECUCIÓN FÍSICA	% AVANCE FÍSICO
Mesa técnica conjunta entre Comunidad, ADR, Alcaldía de Maicao y Corpoguajira para presentar metodología de formulación de proyectos de agua para otros usos realizada	1	Número	0	0%

DESCRIPCIÓN DE LA ACTIVIDAD:

En el primer semestre no se realizó mesa técnica con ADR, alcaldía de Maicao y comunidades involucradas con respecto a proyectos de agua.



PROGRAMA 2

- GESTIÓN INTEGRAL DEL RECURSO HÍDRICO

PROGRAMA 2: GESTIÓN INTEGRAL DEL RECURSO HÍDRICO.

OBJETIVO: Propender por un manejo adecuado del recurso hídrico en el departamento, para mantener una oferta adecuada en cantidad y calidad que pueda satisfacer la demanda del recurso en las principales regiones y zonas ambientales del departamento.

Focalización: Proyecto 1: Municipios de Riohacha, Manaure, Maicao, Albania y Uribia
Proyecto 2: Cuencas hidrográficas de La Guajira

PROYECTO 2.1. ADMINISTRACIÓN DE LA OFERTA Y DEMANDA DEL RECURSO HÍDRICO (SUPERFICIALES Y SUBTERRÁNEAS).

CONTRIBUCIONES AL PND:

Programa 3203 Gestión integral del recurso hídrico - Planificación y manejo del recurso hídrico, Regulación del uso y manejo del recurso hídrico y Gobernanza del agua.

APORTES AL PGAR: Línea Estratégica 1 - Gestión integral de los recursos naturales y el ambiente para el desarrollo sostenible de La Guajira.

APORTES A LOS ODS:



ACTIVIDADES:

1. Construcción de obras de infraestructura para captación y/o almacenamiento de agua a las comunidades indígenas y negras.

Esta Actividad aporta al cumplimiento de la **sentencia T302**

INDICADOR	META 2021	UNIDAD DE MEDIDA	AVANCE EJECUCIÓN FÍSICA	% AVANCE FÍSICO

Número de población de comunidades indígenas y negras beneficiadas con obras de infraestructura para captación y/o almacenamiento de agua	6000	Número	330	5,5%
--------------------------------------------------------------------------------------------------------------------------------------------------	-------------	---------------	------------	-------------

DESCRIPCIÓN:

Con la ejecución del proyecto "implementación de acciones de mitigación y adaptación al cambio climático ante sequías en comunidades indígenas del municipio de Maicao, La Guajira, en el periodo Enero - junio del 2021, se han logrado los siguientes resultados:

El contrato No 081 de 2019 que ejecuta el proyecto, se encontraba suspendido desde el mes de Noviembre de 2020, porque la construcción del pozo para la comunidad de Flor de La Sabana se había visto interrumpida debido al cambio de sitio de prospección y exploración, el cual debía ser autorizado por la Autoridad Nacional de licencias Ambientales - ANLA y hasta el día 23 de junio de 2021 se ha autorizado dicha modificación. Esta situación había imposibilitado el avance de los trabajos en la mencionada comunidad.

Con la ejecución del proyecto "Implementación de sistemas de producción agrícola en comunidades indígenas de los municipios de Albania, Maicao, Uribía, Manaure y Riohacha del departamento de La Guajira", en el periodo enero - junio del 2021, se han logrado los siguientes resultados:

Según informe de interventoría:

4 socializaciones realizadas

12 molinos de viento desmontados para reparación

3 molinos de viento reparados

27 limpieza de pozos realizados

Población beneficiada por la Actividad: 330

INDICADOR	META 2021	UNIDAD DE MEDIDA	AVANCE EJECUCIÓN FÍSICA	% AVANCE FÍSICO
Informes de construcción de Sistemas de Abastecimiento comunidades indígenas de los municipios de	1	Número	1	100%

Riohacha y Maicao en el periodo 2018 2020				
--------------------------------------------------	--	--	--	--

DESCRIPCIÓN:

En el período enero - junio del año 2021 y con base en la Tabla para recopilación de información en relación con las soluciones de agua en el Departamento de la Guajira, diseñada por el Ministerio de Ambiente y Desarrollo Sostenible (MADS), se actualizó y terminó el informe de construcción de sistemas de abastecimiento en comunidades indígenas de los municipios de Riohacha y Maicao, en el período 2018 - 2020. El documento pasará a revisión por parte de la Subdirección de Gestión Ambiental, para que sea remitido a la entidad correspondiente para el cumplimiento de la Sentencia T - 302.

INDICADOR	META 2021	UNIDAD DE MEDIDA	AVANCE EJECUCIÓN FÍSICA	% AVANCE FÍSICO
Inventario de soluciones de agua elaborado.	1	Número	1	100%

DESCRIPCIÓN:

En el período Enero - Junio del año 2021 y teniendo en cuenta la Tabla para recopilación de información en relación con las soluciones de agua en el Departamento de la Guajira, diseñada por el Ministerio de Ambiente y Desarrollo Sostenible (MADS), se está elaborando la actualización del inventario de soluciones de agua implementados por CORPOGUAJIRA, durante los últimos años, detallando el tipo y estado de las soluciones. El documento pasará a revisión por parte de la Subdirección de Gestión Ambiental, para que sea remitido a la entidad correspondiente para el cumplimiento de la Sentencia T - 302.

2. Formulación de los planes de manejo de acuíferos

INDICADOR	META 2021	UNIDAD DE MEDIDA	AVANCE EJECUCIÓN FÍSICA	% AVANCE FÍSICO
Porcentaje de avance en la formulación y/o ajuste de planes de manejo de acuíferos (PMA).	8,33	Porcentaje	0%	0%

DESCRIPCIÓN:

Con la ejecución del proyecto “Formulación del Plan de Manejo Ambiental de Acuífero de la Cuenca del río Cesar, Jurisdicción de CORPOGUAJIRA, departamento de La Guajira, en el periodo enero - junio del 2021, se han logrado los siguientes resultados:
Conformación de Comisión Conjunta en proceso

El contrato que ejecuta el proyecto se encuentra suspendido hasta tanto no se conforme la Comisión Conjunta entre el Minambiente, Corpocesar, Corpamag, Corpoguajira y Parques Nacionales Naturales, dado que es ruta crítica para las demás actividades.

3. Formulación y adopción de los planes de ordenamiento del recurso hídrico en cuerpos de agua

INDICADOR	META 2021	UNIDAD DE MEDIDA	AVANCE EJECUCIÓN FÍSICA	% AVANCE FÍSICO
Porcentajes de cuerpos de agua con planes de ordenamiento del recurso hídrico (PORH) adoptados.	16,66	Porcentaje	0%	0%

DESCRIPCIÓN:

Cuencas ríos Tapias y Cañas:

Actualmente se tienen adelantadas las cuatro (4) fases de la formulación de los planes de ordenamiento del recurso hídrico de estas cuencas. Sin terminar la actividad de consulta Previa y la Publicación final del proyecto. Se adelantan las gestiones por parte de Corpoguajira para el reinicio de la Consulta Previa con los cuatro pueblos Indígenas

Cuenca Lagarto - Maluisa:

Con la ejecución del proyecto "Formulación del plan de ordenamiento del recurso hídrico de los ríos Lagarto - Maluisa Etapa II, en el municipio de Dibulla, La Guajira, en el periodo Enero - Junio del 2021, se han logrado los siguientes resultados:

Talleres de reencuentro del proyecto “Formulación del Plan de Ordenamiento del Recurso Hídrico de los ríos Lagarto - Maluisa, en el municipio de Dibulla, departamento de La Guajira Etapa II”, en la cual se retomaron resultados de la fase diagnóstico.

Fase I:

Identificar los usos potenciales del recurso hídrico en los ríos Lagarto-Maluisa:

Realizar la consulta previa: Se adelantan las gestiones por parte de CORPOGUAJIRA para reiniciar este proceso.

Actividad: Identificar los Usos Potenciales del recurso hídrico y ejecución de la estrategia social.

▪ Subactividad: Actividades preliminares: Datos monitoreo 2 procesados e incorporados en análisis de usos potenciales.

▪Proyección de la demanda de agua: No se registran avances en esta subactividad.

- Modelación de la calidad del recurso hídrico: No se registran avances en esta subactividad.
- Identificación de usos potenciales: No se registran avances en esta subactividad.
- Desarrollo de la estrategia de participación: Documento descriptivo campaña de Participación, comenzado

Fase II:

Elaborar el Plan de Ordenamiento del Recurso Hídrico de los ríos Lagarto Maluisa.

Clasificar el cuerpo de agua objeto de ordenación y consolidar la información de usuarios: Cuerpo de agua clasificado.

- Consolidación de la información de usuarios: Contextualizado el aspecto referido a la demanda hídrica con base en los datos obtenidos del censo poblacional efectuado.
- Establecer los usos, definir o ajustar los objetivos, criterios de calidad por uso y metas quinquenales de reducción de carga contaminante.
- Establecimiento de los usos y definición o ajustes de objetivos y criterios de calidad por uso.:
 - Usos potenciales con criterios de calidad por uso, establecidos
- Definición o ajustes de metas quinquenales de reducción de cargas contaminantes:
 - Un (1) tema de metas quinquenales, evacuado

Articulación con el plan de ordenamiento y manejo de cuencas hidrográficas – POMCA.

Una matriz diseñada y contextualizada para articulación del PORH con POT y POMCA.

Elaborar el programa de seguimiento y monitoreo del recurso hídrico, estructurar el componente programático del PORH y Realizar el documento ejecutivo del PORH.

Un (1) programa de seguimiento y monitoreo del recurso hídrico incluyendo metodologías, frecuencias y estaciones, desarrollado.

Estructuración del componente programático del plan de ordenamiento del recurso hídrico:

Un (1) componente programático con formulación de líneas estratégicas y proyectos a corto, mediano y largo plazo, estructurado.

Cuenca río Jerez:

Con la ejecución del proyecto "Formulación del plan de ordenamiento del recurso hídrico del Río Jerez en el municipio de Dibulla, La Guajira" en el periodo Enero - Junio del 2021, se han logrado los siguientes resultados:

-Cuatro (4) reuniones de comité técnico para definir la ruta de las actividades, realizadas
Conformación de Comisión Conjunta: Una (1) Conformación de Comisión Conjunta entre el Minambiente, Corpoguajira y Parques Nacionales Naturales, realizada.

-Talleres de socialización del proyecto: Tres (3) socializaciones del proyecto realizados

-Consulta previa: No se ha expedido la Resolución sobre la procedencia de la consulta previa con comunidades étnicas para este proyecto

-Línea Base para la formulación del Plan: Solo se tiene la recopilación de información para la construcción de la línea base, porque el contrato que ejecuta el proyecto se encuentra suspendido.

Identificación de los usuarios de la cuenca del río Jerez: Solo se tiene recopilación de información existente, puesto que el contrato que ejecuta el proyecto se encuentra suspendido

-Determinación del estado actual del recurso hídrico de la cuenca del río Jerez: No se ha iniciado, puesto que el contrato que ejecuta el proyecto se encuentra suspendido.

4. Reglamentación del uso de las aguas en cuerpos de agua

INDICADOR	META 2021	UNIDAD DE MEDIDA	AVANCE EJECUCIÓN FÍSICA	% AVANCE FÍSICO
Cuerpos de agua con revisión de reglamentación del uso de las aguas.	1	Número	0	0%

DESCRIPCIÓN:

Revisión Reglamentación del uso de las aguas en cuerpos de agua:

Cuenca Río Ranchería:

Se adelanta la actualización de la reglamentación de esta corriente, pero se han presentado diferencias y controversias entre las partes, lo que obligó a contratar un amigable componedor, pero el contrato de éste último aún se encuentra suspendido.

Actualización Reglamentación Usos del Agua Río Tapias:

Con la ejecución del proyecto "Desarrollo de instrumentos de administración del recurso hídrico en la subzona hidrográfica del río tapias, departamento de La Guajira, mediante la actualización de la reglamentación del uso de las aguas y Estudio Regional del Agua; BPIN, 20183218000001", en el periodo enero - junio del 2021, se han logrado los siguientes resultados:

- Documento de acta de inicio firmada con fecha 8 de junio de 2021.
- Cronograma de trabajo en revisión por parte de la interventoría externa contratada
- Reunión de seguimiento a documentos de inicio entre consultor e interventoría, realizada
- Primera versión de los documentos de inicio, recibidos y en revisión.

Actualización reglamentación usos del agua Río Cesar:

Con la ejecución del proyecto " Actualización de la reglamentación del uso de las aguas del río Cesar, en el período enero - junio de 2021, se han logrado los siguientes resultados:

- Conformación de comisión conjunta realizada
- Publicidad del proceso de actualización de la reglamentación del uso de las aguas del río Cesar, parcialmente realizada
- Una jornada de socialización del proceso de actualización de la reglamentación del uso de las aguas del río Cesar, jurisdicción de Corpoguajira, realizada
- Cartografía oficial a escala 1:25.000 y delimitar la cuenca respectiva objeto de actualización de la reglamentación de las aguas., parcialmente realizada
- Identificación, revisión, organización y clasificación de información derivada de insumos e instrumentos de planificación, de administración, de evaluación y seguimiento del recurso hídrico, parcialmente realizados.

- 5. Socializar en territorio los instrumentos de planificación de aguas superficiales y subterráneas, con el fin que las comunidades conozcan las condiciones reales de los recursos en el territorio y las acciones que deben ser realizadas por cada entidad.**

INDICADOR	META 2021	UNIDAD DE MEDIDA	AVANCE EJECUCIÓN FÍSICA	% AVANCE FÍSICO
Instrumentos de planificación socializados con la comunidad.	2	Número	1	50%

DESCRIPCIÓN DE LA ACTIVIDAD:

Se adelantó socialización con la comunidad del siguiente instrumento de planificación:

"Formulación del Plan de Ordenamiento del recurso hídrico en el Río Jerez"

Se adelanta socialización con la comunidad del siguiente instrumento de planificación:

"Formulación del plan de ordenamiento del recurso hídrico de los ríos Lagarto - Maluisa Etapa II"; en la cual se están retomando resultados de la fase diagnóstico.

- 6. Construcción de obras de control de inundaciones, de erosión, de caudales, de escorrentía, rectificación y manejo de cauces, obras de geotecnia, regulación de cauces y corrientes de agua y demás obras para el manejo de aguas.**

INDICADOR	META 2021	UNIDAD DE MEDIDA	AVANCE EJECUCIÓN FÍSICA	% AVANCE FÍSICO
Líneas de cauce con obras de control de inundaciones, erosión, caudales, escorrentía, rectificación y manejo de cauces, regulación de cauces y demás obras para mitigar los riesgos asociados a la oferta y disponibilidad de agua.	5	Km	1,7	34%

DESCRIPCIÓN DE LA ACTIVIDAD:

Con la ejecución del proyecto "Restauración geomorfológica de un tramo del río cañas, corregimiento de Mingueo, municipio de Dibulla, en el periodo enero - junio del año 2021, se han logrados los siguientes resultados:

Actividades de resocialización del proyecto, realizadas.

70.706 m³ de Dragado para recuperación de la capacidad hidráulica por medio mecánico. Incluye retiro hasta una distancia máxima de 5 km, realizados.

También con la ejecución del proyecto "Construcción de obras de protección en el río Cargabarros sectores los Totumitos, Catatumbo y Casiquillo municipio de El Molino La Guajira", en el período enero - junio del año 2021, se han logrado los siguientes resultados:

6.352 m³ de excavación mecánica para los espolones realizadas.

4.058 m³ colocación de gavión en malla galvanizada triple torsión calibre 11.

3.860 m² de Limpieza de cauce, retiro de árboles caídos, empalizadas y escombros, L= 5 km. A= 20 m, realizados

16.021 m³ de recuperación de la capacidad hidráulica por medio mecánico. Incluye retiro hasta una distancia máxima de 5 km, realizados.

16.021 m³ de Conformación de jarillones con material seleccionado de la misma excavación con compactador, (incluye colocación y extensión)

7. Realización de Estudio Regional del Agua

INDICADOR	META 2021	UNIDAD DE MEDIDA	AVANCE EJECUCIÓN FÍSICA	% AVANCE FÍSICO
Número de estudios del agua realizado.	1	Número	0	0%

DESCRIPCIÓN DE LA ACTIVIDAD:

Con la ejecución del proyecto "Desarrollo de instrumentos de administración del recurso hídrico en la subzona hidrográfica del río tapias, departamento de La Guajira, mediante la actualización de la reglamentación del uso de las aguas y Estudio Regional del Agua; BPIN, 20183218000001", en el periodo enero - junio del 2021, se han logrado los siguientes resultados:

-Documento de acta de inicio firmada con fecha 8 de junio de 2021.

-Cronograma de trabajo en revisión por parte de la interventoría externa contratada

-Reunión de seguimiento a documentos de inicio entre consultor e interventoría, realizada

-Primera versión de los documentos de inicio, en revisión





IMAGEN 1. CONSTRUCCION OBRAS CONTROL EROSION RIO CARGABARROS



IMAGEN 2. RESTAURACION GEOMORFOLOGICA EN UN TRAMO DEL RIO CAÑAS.



IMAGEN 4. SOCIALIZACION FORMULACION PLAN DE ORDENAMIENTO DEL RECURSO HIDRICO EN EL RIO JEREZ, EN LA PUNTA DE LOS REMEDIOS.



IMAGEN 3. SOCIALIZACION FORMULACION PLAN DE ORDENAMIENTO DEL RECURSO HIDRICO EN EL RIO JEREZ.



IMAGEN 5. FORMULACION PLAN DE ORDENAMIENTO DEL RECURSO HIDRICO DE LAS CORRIENTES LAGARTO – MALUISA, Socialización y taller de reencuentro (Diagnostico) en la vereda El Mamey, cuenca Lagarto – Maluisa.



IMAGEN 6. FORMULACION PLAN DE ORDENAMIENTO DEL RECURSO HIDRICO DE LAS CORRIENTES LAGARTO – MALUISA, Socialización y taller de reencuentro (Diagnostico) en la vereda Casa Japon, cuenca Lagarto – Maluisa.



IMAGEN 7. FORMULACION PLAN DE ORDENAMIENTO DEL RECURSO HIDRICO DE LAS CORRIENTES LAGARTO – MALUISA, Socialización y taller de reencuentro (Diagnostico) en la vereda Casa Aluminio, cuenca Lagarto – Maluisa.

PROYECTO 2.2. MONITOREO DE LA CALIDAD DEL RECURSO HÍDRICO.

CONTRIBUCIONES AL PND:

Programa 3203 Gestión integral del recurso hídrico - Regulación del uso y manejo del recurso hídrico y Gobernanza del agua.

APORTES AL PGAR: Línea Estratégica 1 - Gestión integral de los recursos naturales y el ambiente para el desarrollo sostenible de La Guajira.

APORTES A LOS ODS:



ACTIVIDADES

1. Determinar Carga Contaminante para Cobro de Tasa Retributiva.

INDICADOR	META 2021	UNIDAD DE MEDIDA	AVANCE EJECUCIÓN FÍSICA	% AVANCE FÍSICO
Número de fuentes puntuales de vertimiento de aguas residuales (domésticas y de los sectores productivos) con cobro de la tasa retributiva.	50	Número	43	86%

DESCRIPCIÓN DE LA ACTIVIDAD:

Mediante correo electrónico se entregó a oficina financiera informe de los resultados de cálculo de la carga contaminante vertida al recurso hídrico en la jurisdicción de CORPOGUAJIRA y de los valores a facturar por concepto de tasa retributiva.

2. Fortalecer la vigilancia de la calidad del recurso hídrico.

INDICADOR	META 2021	UNIDAD DE MEDIDA	AVANCE EJECUCIÓN FÍSICA	% AVANCE FÍSICO
1. Número de fuentes abastecedoras de acueductos de centros poblados con monitoreo de calidad del agua para generar el índice de calidad. (ICA).	30	Número	12	40%
2. Número de corrientes o tramos de las mismas con objetivos de calidad monitoreados	23	Número	8	35%
3. Número de estaciones de muestreo de calidad de aguas marinas y costeras con monitoreo de la calidad del agua. ICAM.	19	Número	19	100%
4. Número de pozos de agua subterránea de la red regional con monitoreo de calidad.	24	Número	5	21%

DESCRIPCIÓN DE LA ACTIVIDAD:

Mediante salidas y toma de muestras de campo, se ha atendido el cumplimiento

Esta Actividad aporta al cumplimiento de la **sentencia Provincial y Arroyo Bruno y Sentencia T606 de 2015**

3. Monitoreo de Vertimientos Líquidos.

INDICADOR	META 2021	UNIDAD DE MEDIDA	AVANCE EJECUCIÓN FÍSICA	% AVANCE FÍSICO
Número de vertimientos	50	Número	13	26%

puntuales al recurso hídrico con monitoreo en términos de DBO y SST.				
-----------------------------------------------------------------------------	--	--	--	--

DESCRIPCIÓN DE LA ACTIVIDAD:

Mediante salida de campo se ha atendido el cumplimiento

4. Generar reportes confiables de calidad del recurso hídrico y las cargas contaminantes vertidas en La Guajira.

INDICADOR	META 2021	UNIDAD DE MEDIDA	AVANCE EJECUCIÓN FÍSICA	% AVANCE FÍSICO
Número de parámetros acreditados en el laboratorio Ambiental ante el IDEAM.	11	Número	11	100%

DESCRIPCIÓN DE LA ACTIVIDAD:

En trámite, según Auto 0045 de junio 1 de 2020 y lo dispuesto en la Resolución No 0268 de 2015.



PROGRAMA 3

- BOSQUES, BIODIVERSIDAD Y SERVICIOS ECOSITÉMICOS

PROYECTO 3.1. ECOSISTEMAS ESTRATÉGICOS CONTINENTALES.

CONTRIBUCIONES AL PND:

Programa 3202 Conservación de la biodiversidad y sus servicios ecosistémicos - Sostenibilidad del capital natural y la biodiversidad y Áreas Protegidas.

APORTES AL PGAR: Línea Estratégica 2 - Recuperar y Mantener los Ecosistemas Estratégicos.

APORTES A LOS ODS:



ACTIVIDADES:

1. Ejecución de Planes de Ordenación y Manejo de Cuencas (POMCAS) y Planes de Manejo de Microcuencas (PMM).

INDICADOR	META 2021	UNIDAD DE MEDIDA	AVANCE EJECUCIÓN FÍSICA	% AVANCE FÍSICO
Porcentaje de Planes de Ordenación y Manejo de Cuencas (POMCAS) y Planes de Manejo de Microcuencas (PMM) en ejecución.	50	%	50%	100%

Este es un Indicador Mínimo de Gestión.

DESCRIPCIÓN DE LA ACTIVIDAD:

Seguimiento a los procesos de restauración activa y pasiva en las cuencas de los ríos Ranchería y Tapias, en marco del contrato de obra No0083 de 2019 suscrito entre Corpoguajira y el Consorcio Cuenca del río Ranchería: se avanzó en 294,45 hectáreas en restauración pasiva, a través de 66,217 Km de aislamiento.

Cuenca río Tapias: Restauración pasiva de 345 Hectáreas en la cuenca del río Tapias, a través de 105,124 Km de aislamiento.

Formulación, socialización y firmas de actas de concertación comunitaria del "Proyecto Rehabilitación de ecosistemas forestales en los sectores de Nuevo Espinal y San Pedro, cuenca del río Ranchería, municipio de Barrancas, La Guajira". ESTADO: En elaboración de la ficha MGA.

2. Realización de estudio biofísico y socioeconómico para la declaratoria de áreas protegidas e inscripción en el RUNAP.

INDICADOR	META 2021	UNIDAD DE MEDIDA	AVANCE EJECUCIÓN FÍSICA	% AVANCE FÍSICO
Porcentaje de la superficie de áreas protegidas regionales declaradas, homologadas o recategorizadas, inscritas en el RUNAP.	93	%	50%	54%

Este es un Indicador Mínimo de Gestión.

DESCRIPCIÓN DE LA ACTIVIDAD:

- En el proceso de la ampliación del DMI de Perijá se solicitó ante el Ministerio del Interior de acuerdo a lo establecido en el Decreto 1320 de 1998 y la Directiva 10 de 2013 la certificación de presencia o no de Grupos Étnicos identificando a los Resguardos Indígenas Wayuu de Nuevo Espinal y Tamaquito II, ubicados en el municipio de Barrancas. Durante los días 28, 29, 30 de junio y 1 de julio de 2021 se llevó a cabo el proceso de apertura, pre-consulta y consulta previa con las comunidades indígenas de Nuevo Espinal y Tamaquito II, logrando la protocolización de acuerdos con cada una de ellas. Distrito de Conservación de Suelos Serranía de Perijá:
- Durante el segundo trimestre de la vigencia 2021 se avanzó en la formulación del Plan de Manejo del Distrito de Conservación de Suelos Serranía de Perijá se realizaron 3 reuniones virtuales para la construcción y análisis necesarios para la construcción del plan de manejo del Distrito de Conservación de Suelos.

3. Ejecución de planes de manejo en áreas protegidas.

INDICADOR	META 2021	UNIDAD DE MEDIDA	AVANCE EJECUCIÓN FÍSICA	% AVANCE FÍSICO
Porcentaje de áreas protegidas con planes	50	%	67%	100%

de manejo en ejecución.				
--------------------------------	--	--	--	--

Este es un Indicador Mínimo de Gestión.

DESCRIPCIÓN DE LA ACTIVIDAD:

- Revisión y de la propuesta de compensación presentada por Cerrejón en 5 áreas protegidas (DMI Bañaderos, RFP Cañaverales, RFP Montes de Oca, DMI Cuenca Baja del Río Ranchería, DMI Delta del Río Ranchería), con la cual se implementarán acciones en materia de fortalecimiento de la gobernanza, educación ambiental y control y vigilancia en las áreas priorizadas.

RFP Montes de Oca:

- Ajuste al proyecto formulado "Proyecto Rehabilitación de ecosistemas forestales en la RFP Montes de Oca, municipio de Maicao, La Guajira" que incluye 170 Has de restauración activa y 53 Km de protección. Estado: Formulado, enviado a FCA para evaluación, con un valor proyectado de: \$ 2.174. 385.436.

- Durante el segundo trimestre se suscribió otrosí a convenio marco establecido con la empresa Hocol para implementar acciones de conservación en la RFP Montes de Oca, a través del cual se avanzará en las siguientes actividades en el RFP durante la vigencia 2021:

- Implementación de un proyecto apícola en áreas protegidas localizadas en áreas de influencia de las operaciones de HOCOL.

- Realizar talleres para observadores y guías de aves que puedan desempeñarse en el área de aviturismo, como una alternativa sostenible adicional de conservación en la región, los cuales se desarrollaran en áreas protegidas localizadas en áreas de influencia de las operaciones de HOCOL. Los talleres serán dirigidos a las comunidades de las áreas de influencia de las operaciones de HOCOL y que con el apoyo de CORPOGUAJIRA se puedan utilizar las áreas protegidas como sitios para la actividad de AVITURISMO.

- Implementar programas de apoyo en pro de la conservación y protección del Cardenal Guajiro como especie sombrilla, en áreas protegidas localizadas en áreas de influencia de las operaciones de HOCOL.

Cerro Pintao:

- Con el apoyo de la Asociación Calidris, en el marco del convenio suscrito con Riqueza Natural, se ejecuta el proyecto "Promoviendo la conservación del bosque seco tropical en el Área Importante para la Conservación de las Aves (AICA) Cerro Pintado (CO071) en la Serranía de Perijá, a través de la ampliación de esta área y del fortalecimiento de capacidades comunitarias". Dentro de las actividades del mismo, se está diseñando un programa de monitoreo comunitario de especies de interés en conservación en el AICA Cerro Pintao. Así mismo, se está llevando a cabo el proceso de designación de un área AICAS en Cerro Pintao.

DMI Serranía de Perijá:

- Formulación del proyecto Rehabilitación de ecosistemas forestales en el sector de Nuevo Espinal y Corregimiento de San Pedro, municipio de Barrancas, La Guajira. Estado: En ajuste para financiación.

DMI Bañaderos:

- Se avanza en el marco del convenio suscrito con el SIRAP Caribe en la estructuración de un ejercicio piloto para la actualización del Plan de Manejo del DMI Bañaderos. Se realizó taller inicial

de estructuración de ruta de abordaje del proceso el día 4 de junio de 2021.. Proyecto Rehabilitación de ecosistemas forestales en la RFP Montes de Oca, municipio de Maicao, La Guajira". ESTADO: Formulado, ajustado según recomendaciones del evaluador por parte del MADS. Cuenta con concepto técnico de aprobación.

De acuerdo a los ajustes, Incluye 328 has de restauración activa y 54 Km de protección (aislamiento). valor proyectado de: \$ 2.626.800.000. Formulación, socialización y firmas de actas de concertación comunitaria del "Proyecto Rehabilitación de ecosistemas forestales en los sectores de Nuevo Espinal y San Pedro, cuenca del río Ranchería, municipio de Barrancas, La Guajira". ESTADO: En elaboración de la ficha MGA. Proyecto para la Recuperación Ambiental de 4 Municipios del Sur de La Guajira Mediante Restauración Activa e Implementación De Sistemas Silvopastoriles en Áreas de Producción Ganadera en Los Municipios de El Molino, La Jagua del Pilar, Urumita y Villanueva en el Departamento de la Guajira. ESTADO: En evaluación por parte del MADS. Convocatoria FONAM 2021.

4. Consolidar el SINAP

INDICADOR	META 2021	UNIDAD DE MEDIDA	AVANCE EJECUCIÓN FÍSICA	% AVANCE FÍSICO
Porcentaje de ecosistemas o unidades de análisis Ecosistémicas no representados o subrepresentados incluidos en el SINAP en el cuatrienio	93	%	0%	0%

5. Suscribir alianzas para la gestión de las áreas protegidas a nivel regional (SIRAP Caribe).

INDICADOR	META 2021	UNIDAD DE MEDIDA	AVANCE EJECUCIÓN FÍSICA	% AVANCE FÍSICO
Convenios Interadministrativos suscritos	1	Número	0	0%

DESCRIPCIÓN DE LA ACTIVIDAD:

• Actualmente se ejecuta plan de trabajo en el marco del convenio suscrito en 2020. Se espera suscribir próximo convenio a partir del mes de Julio de 2021, teniendo en cuenta la vigencia del actual.

• Durante el segundo trimestre de la vigencia 2021 se gestionó la suscripción de un convenio marco de cooperación entre CORPOGUAJIRA y la Universidad de La Guajira con el objeto de “Aunar esfuerzos humanos, orientados a desarrollar acciones y proyectos de investigación y monitoreo que aporten al conocimiento de la estructura ecológica principal, las áreas protegidas y corredores biológicos del departamento asociado al cambio climático, en lo que respecta a integridad ecológica, conservación y uso de la biodiversidad y servicios ecosistémicos de la biodiversidad entre otros, sin perjuicio del ejercicio de las competencias y la autonomía correspondientes a cada una de las partes firmantes”. Lo anterior, con apoyo del SIRAP Caribe.

Esta actividad aporta al PND 2018-2022 en: Biodiversidad y riqueza natural: activos estratégicos de la Nación

6. Conformación del SIDAP La Guajira y los SILAP.

INDICADOR	META 2021	UNIDAD DE MEDIDA	AVANCE EJECUCIÓN FÍSICA	% AVANCE FÍSICO
Número de SIDAP y SILAP conformados	1	Número	0	0%

DESCRIPCIÓN DE LA ACTIVIDAD:

• Se han realizado reuniones interinstitucionales para dar inicio a la conformación del Sistema Local de Áreas Protegidas de Riohacha: El día 20 de mayo de 2021 se realizó reunión virtual con la Secretaría de ambiente de la Alcaldía de Riohacha con el fin de dar a conocer los sistemas locales de áreas protegidas, su importancia y beneficios, con el apoyo del SIRAP Caribe. Así mismo, CORPOGUAJIRA participó en la reunión virtual para la estructuración de ruta de abordaje para la conformación del SILAP Riohacha, el día 21 de junio de 2021. En la reunión estuvieron presentes funcionarios de Parques Nacionales, Alcaldía de Riohacha y Corpoguajira.

• El 24 de mayo de 2021 se realizó reunión con la Alcaldía de San Juan de Cesar con el fin de coordinar la implementación del Sistema Local de Áreas Protegidas del municipio, con el apoyo del SIRAP Caribe.

Esta actividad aporta al PND 2018-2022 en: Biodiversidad y riqueza natural: activos estratégicos de la Nación

PROYECTO 3.2. ECOSISTEMAS ESTRATÉGICOS MARINOS COSTEROS.

CONTRIBUCIONES AL PND:

Programa 3207 Gestión integral de mares, costas y recursos acuáticos - Ordenamiento y manejo integral del territorio marino costero e insular, Manejo y conservación de la biodiversidad marina, costera e insular, Sostenibilidad de los servicios ecosistémicos marinos, costeros e insulares y Educación ambiental.

APORTES AL PGAR: Línea Estratégica 2 - Recuperar y Mantener los Ecosistemas Estratégicos.

APORTES A LOS ODS:



ACTIVIDADES:

- Participación en la Formulación del POMIUC en el marco de la Unidad Ambiental Costera correspondiente a su jurisdicción.**

INDICADOR	META 2021	UNIDAD DE MEDIDA	AVANCE EJECUCIÓN FÍSICA	% AVANCE FÍSICO
Implementación de acciones en manejo integrado de zonas costeras.	20	Porcentaje	34%	100%

DESCRIPCIÓN DE LA ACTIVIDAD:

SEGUNDO TRIMESTRE de la vigencia 2021: En el marco del proyecto de la Agencia Alemana de Cooperación GIZ “Manejo Integrado Marino Costero – MIMAC”, se participó en las diferentes reuniones de trabajo para la coordinación y óptima ejecución de actividades del proyecto MIMAC con CORPOGUAJIRA y se avanzó en conjunto con el Grupo de Ecosistemas y Biodiversidad de la entidad, en la formulación de una propuesta de "Plan Departamental de Negocios Verdes 2021-2030, La Guajira", quedando pendiente la obtención del documento definitivo, así como en el proyecto de cambio (Gobernanza) "Proyecto piloto de aplicación del enfoque de negocios verdes como herramienta para la sostenibilidad del turismo de naturaleza en Bahía Honda y Bahía Hondita" (Uribia), en los cuales están incluidos los Negocios Verdes ubicados en los sectores de

Bahía Honda/Hondita a los que ya les fue aprobado sus planes de negocio por parte del Ministerio de Ambiente y Desarrollo Sostenible – Minambiente. Igualmente se continuó con la participación en la Mesa de Pesca Artesanal de La Alta Guajira, en conjunto con la Autoridad Nacional de Acuicultura y Pesca - AUNAP, Parques Nacionales Naturales – PNN, y Alcaldía de Uribia, entre otros. Se llevaron a cabo reuniones de trabajo con la Asociación Nacional de Industriales - ANDI en el marco de la "Mesa Más La Guajira", liderada por dicha asociación, quien socializó la propuesta borrador del Acuerdo Caribe – Mosaico Guajira, contando con la asistencia del proyecto GIZ-MIMAC, Subdirección de Gestión Ambiental y Grupo Marino Costero de Corpoguajira; por parte de la Corporación se les hizo la presentación de las áreas protegidas, marinas, costeras y continentales, así como también en la reunión con WWF, PNN y funcionarios de la Subdirección de Gestión Ambiental de Corpoguajira, en la que se participó de la socialización de la "Guía para la planificación de manejo de áreas protegidas del Sistema Nacional de Áreas Protegidas - SINAP" y se participó de diferentes reuniones de trabajo en el marco del SIRAP Caribe en función de las áreas marino-costeras declaradas (Delta del Ranchería, Musichi, Sawiru) y por declarar (Bahía Honda y Hondita, y Matúa-Gran Kayushi). Se solicitó apoyo al Grupo de Ordenamiento Territorial de la Oficina de Planeación de la entidad en la generación de salidas gráficas de ubicación de coordenadas, como insumos para proyectar la respuesta a la solicitud de la AUNAP (ENT-2637 y 2635 de 19.04.2021), en relación a la necesidad o no de obtener concesión de agua para jagueyes en comunidades del Distrito de Riohacha, con fines de acuicultura. Se proyectaron las solicitudes de información (SAL-1543 de 13.05.2021) a diferentes entidades públicas y privadas en cuanto a la participación, financiación o ejecución de proyectos de arrecifes artificiales en el departamento de La Guajira, hacia un enfoque de fortalecimiento en el manejo integrado de la zona marino costera por parte de la Corporación. Asimismo, se elaboró y remitió a la Subdirección de Autoridad Ambiental de la Corporación (INT-958 de 21.05.2021), el concepto técnico de apoyo de la evaluación del "Proyecto piloto de arrecifes artificiales formulado por la asociación de pescadores de Dibulla ASOPAMUDI", y se realizó el informe técnico de evaluación del documento aclaratorio propuesta "Estudio de línea base y diseño de obras de restauración y recuperación ambiental del complejo Laguna Salá- municipio de Riohacha- La Guajira", en cumplimiento de las obligaciones emanadas de la licencia ambiental otorgada por CORPOGUAJIRA a la empresa ELECNORTE S.A.S. E.S.P. mediante Resolución 02726 de 13 de noviembre de 2018 para el proyecto "STR 06 Diseño, Adquisición de los suministros, Construcción, Operación y Mantenimiento del Refuerzo Eléctrico de La Guajira: Líneas Transmisión Eléctrica Riohacha – Maicao 110 kV y Riohacha – Cuestecitas 110 kV en el Departamento de La Guajira, el cual se envió al Dr. Eliumat Maza. Se participó en la reunión virtual de seguimiento a la empresa GECELCA, en donde se hizo énfasis en las actividades en la zona marina y costera de influencia del proyecto. Se recibió capacitación mediante la asistencia al curso "Conservación de la biodiversidad a nivel municipal: instrumentos económicos, de financiación y de gestión del suelo", impartido por la Escuela Superior de Administración Pública - ESAP, y se diligenció la información pertinente para participar en el Diplomado "Herramientas para la gestión integrada marino costera en el contexto del Cambio Climático", ofrecido por la GIZ MIMAC en el marco del fortalecimiento de capacidades, para cursarse en el III Trimestre de 2021 con la Universidad del Magdalena. Se asistió a reunión con la Dirección de Asuntos Marinos Costeros y Recursos Acuáticos – DAMCRA del Minambiente en donde se nos socializó el avance en la consolidación de indicadores para los Planes de Ordenación y Manejo Integrado de las Unidades Ambientales Costeras- POMIUACs.

PRIMER TRIMESTRE: Con el proyecto GIZ - MIMAC y en el marco de la Estrategia de fortalecimiento del desarrollo de capacidades se inició el trabajo para el tema de Gobernanza y se avanzó en la definición de tres (3) "proyectos de cambio", como ejercicios para fortalecer el Grupo Marino Costero, enfocados en las temáticas de: Negocios Verdes, con la cual se continuará dando apoyo a las iniciativas comunitarias que en 2020 fueron seleccionadas como Negocios Verdes en Bahía Honda y Hondita y se avanzará en el Plan Departamental de Negocios Verdes (junto con el Grupo de Ecosistemas y Biodiversidad de la Corporación); Recursos hidrobiológicos pesqueros, con el que se continuará abordando el trabajo de la Mesa de Pesca Artesanal de la Alta Guajira para fortalecer sus capacidades a través de la socialización de lecciones aprendidas sobre la construcción de Acuerdos con 2 comunidades piloto, así como capacitación de MIMAC en mecanismos de cooperación en la Mesa y su estructura de conducción (con participación de la AUNAP), buscando la construcción de Acuerdos para el uso y aprovechamiento sostenible de los recursos marinos en Bahía Honda y Hondita; y Carbono azul, con el cual se avanzará en el desarrollo de la iniciativa de carbono azul para el uso sostenible de los manglares en Bahía Hondita (con participación de la DAMCRA de MINAMBIENTE); con lo que se definió las acciones a desarrollarse en cada uno de ellos, y se elaboró los correspondientes Planes de Trabajo para su puesta en marcha. Se continuó el trabajo iniciado con INVEMAR en 2020 a partir de la socialización del proyecto finalmente aprobado al Instituto por el Sistema General de Regalías "Fortalecimiento de las destrezas de la comunidad de la media y alta Guajira en la apropiación del recurso hídrico marino y costero de la región", el cual se ejecutará en Uribia y contará con la participación del Grupo Marino Costero, por lo tanto y para el mismo fin se actualizó a INVEMAR la Certificación de contrapartida (en especie) emitida por CORPOGUAJIRA, necesaria para la puesta en marcha del proyecto. Así mismo, se participó en una (1) reunión presencial con el nuevo Director de la Dirección de Asuntos Marinos, Costeros y Recursos Acuáticos - DAMCRA del MINAMBIENTE (Dr. Erick Castro), para la revisión de las temáticas marino costeras que adelanta la Corporación y de socialización de las que MINAMBIENTE liderará este año. De otra parte se continuó con la participación en las sesiones de trabajo con la Fundación Riqueza Natural en el marco del proyecto: "Desarrollo de un aplicativo multiusuario con tecnología SMART para el monitoreo de la biodiversidad que contribuya al análisis de integridad y efectividad del manejo de las áreas protegidas del Sistema Nacional de Áreas Protegidas - SINAP", en este caso las marino costeras (Delta del Ranchería, Musichi, Sawairu y las que están en proceso de declaración: Bahía Honda y Hondita, y Matúa). Además, en cuanto a las compensaciones ambientales aplicadas en área protegidas regionales marino costeras, se participó en reuniones internas de trabajo y con el Proyecto MIMAC -GIZ, en relación al diseño de un instrumento financiero para el manejo de los recursos (\$) provenientes de este tipo de medidas impuestas por licenciamiento ambiental, así como con el Grupo de Energía de Bogotá, para la definición de posibles acciones de compensación ambiental a desarrollar en los DRMI Delta del río Ranchería, Musichi, y Pastos Marinos Sawairu. Se participó en la reunión con la secretaría técnica del Sistema Regional de Áreas Protegidas - SIRAP-Caribe en relación al portafolio de inversiones en áreas protegidas regionales y su articulación con el Sistema departamental de áreas protegidas del departamento - SIDAP y se realizó apoyo técnico al pronunciamiento institucional a la solicitud radicada con No. ENT-7735 de 2020 "Proyecto línea colectora, Suncolombia fotovoltaico", referente a los requisitos para implementar soluciones fotovoltaicas en áreas protegidas costeras y marinas, la cual involucra los DRMI ya mencionados (Delta, Musichi y Sawairu) y se apoyó la elaboración de la

respuesta institucional a la solicitud de la Empresa Verano Capital, sobre la implementación de un proyecto fotovoltaico dentro del área del DRMI Delta del río Ranchería (recibida en la Corporación con ENT-6082 de 2020). Igualmente, se realizó la revisión del informe consolidado (Concepto Técnico) del documento propuesta “Estudio de línea base y diseño de obras de restauración y recuperación ambiental del complejo Laguna Salá- municipio de Riohacha- La Guajira”, elaborado en cumplimiento de las obligaciones emanadas de la licencia ambiental otorgada por CORPOGUAJIRA a la empresa ELECNORTE S.A.S. E.S.P. mediante Resolución 02726 de 13 de noviembre de 2018 para el proyecto “STR 06 Diseño, Adquisición de los suministros, Construcción, Operación y Mantenimiento del Refuerzo Eléctrico de La Guajira: Líneas Transmisión Eléctrica Riohacha – Maicao 110 kV y Riohacha – Cuestecitas 110 kV en el Departamento de La Guajira; posterior a dicha revisión se acompañó una reunión aclaratoria del mencionado documento llevada a cabo entre la Empresa, la Dirección General de la Corporación y el equipo técnico de la entidad, quedando como compromiso por parte de la empresa realizar algunas aclaraciones o modificaciones en el mismo, las cuales fueron desarrolladas, y están pendientes de aprobación por parte de la Corporación. Se participó en las diferentes reuniones de trabajo para la coordinación en la puesta en marcha y ejecución de actividades del proyecto MIMAC con CORPOGUAJIRA, según el Plan Operativo aprobado en diciembre de 2020

Población Beneficiada: Población de los Municipios de Dibulla (36.636), Manaure (116.248), Uribia (192.721) y el Distrito de Riohacha (286.973).

2. Diagnóstico y Zonificación de los Manglares.

Aunque se trata de una actividad para ejecutarse en 2022, durante el SEGUNDO TRIMESTRE de la vigencia 2021 se continuó con el Ministerio del Interior – MININTERIOR, la gestión adelantada desde la vigencia 2020 con el fin de clarificar si en el marco de la Resolución del Ministerio de Ambiente y Desarrollo Sostenible - MINAMBIENTE No. 1263 de 2018, se puede llevar a cabo la realización del Estudio de Caracterización, Diagnóstico y Zonificación de los manglares de la jurisdicción de manera independiente a la Consulta Previa, dejando esta para un momento posterior en el tiempo, y se participó de una reunión virtual convocada por el MININTERIOR en comunicación 12666 - DCP - 2509 del 11.05.2021 para el día 19/05/2021, con el fin de aclarar el verdadero alcance de la solicitud de CORPOGUAJIRA en la materia, en la que la Corporación amplió la información aclarando las inquietudes de dicho Ministerio y precisó una vez más que se trata es de lograr desarrollar la fase del estudio Técnico de Diagnóstico y Zonificación de los manglares (incluyendo la formulación de lineamientos de manejo integral para las unidades de uso sostenible del manglar), realizando más adelante en el futuro la consulta Previa, tal como lo confirmó por escrito en la comunicación institucional radicada con No. SAL-2006 del 15.06.2021, de respuesta al oficio de MININTERIOR 13629 - DCP - 2500 (ENT-3751 del 31.05.2021) sobre este tema. En la reunión virtual en mención MININTERIOR expresó que analizaría la solicitud de CORPOGUAJIRA e informaría su decisión a través de un acto administrativo que sería enviado a la Corporación, del cual se está a la espera. De otra parte, se elaboró y remitió a la Subdirección de Autoridad Ambiental de la Corporación (INT 911 de 12.05.2021) el Informe Técnico de

novedades encontradas por tala y construcción de infraestructuras en zona de manglar en el sector de la madre vieja del río Cañas, en Dibulla.

PRIMER TRIMESTRE: Se continuó con el MININTERIOR la gestión adelantada durante la vigencia 2020, con el fin de clarificar si en el marco de la Resolución de MINAMBIENTE No. 1263 de 2018, la realización del estudio de diagnóstico y zonificación de los manglares de la jurisdicción se puede llevar a cabo de manera independiente a la Consulta Previa (dejándola para un momento posterior), con lo que se procedió a atender la comunicación de MININTERIOR ENT-8067 de 30/12/2020, en la cual se solicitó a la Corporación enviar más información a la ya enviada en 2020, plasmándola en el formato denominado "determinación de procedencia y oportunidad" (Ley 1437 de 2011), iniciando así dicho trámite a su cargo, definiendo para ello un plazo de tiempo, el que mediante comunicación de CORPOGUAJIRA SAL-282 de 03/02/2021 dirigida a la Subdirección Técnica de la Dirección de la Autoridad Nacional de Consulta Previa de dicho Ministerio, se requirió fuera prorrogado, recibiendo aceptación de la solicitud por parte de MININTERIOR en comunicación ENT-842 de 11/02/2021, procediendo luego una vez completada la misma y diligenciado el formato, a enviarlo vía correo electrónico una semana después. Posteriormente y mediante comunicación ENT-1976 del 25/03/2021 el MININTERIOR requirió una información adicional que se encuentra en preparación en conjunto con la Oficina de Planeación de la Corporación, con el fin de responderle nuevamente a dicho Ministerio.

Población Beneficiada: Población de los Municipios de Dibulla (36.636), Manaure (116.248), Uribia (192.721) y el Distrito de Riohacha (286.973).

3. Declaratoria e inscripción en el RUNAP del DRMI de Bahía Honda y Bahía Hondita, formulación y adopción del Plan de Manejo.

INDICADOR	META 2021	UNIDAD DE MEDIDA	AVANCE EJECUCIÓN FÍSICA	% AVANCE FÍSICO
Porcentaje de la superficie de áreas protegidas regionales declaradas, inscritas en el RUNAP y con Plan de Manejo formulado y adoptado	74	Porcentaje	50%	68%

SEGUNDO TRIMESTRE de 2021: Está por iniciar la ejecución de la compensación que le fue aprobada a ELECNORTE S.A.S E.S.P. en el proyecto STR-06 (Resolución Corpoguajira No. 184 de 05/02/2021) para llevarse a cabo entre otros, en los Distritos Regionales de Manejo Integrado - DRMI Delta del Ranchería y Musichi, la cual involucra establecimiento de manglar, en razón a ajustes internos de personal y en el liderazgo de la Coordinación Ambiental de la empresa, aunque se avanzó en establecer contacto con la nueva Coordinación Ambiental en persona de la Ing.

Ambiental Nathalia Castro, con quién se definió realizar una salida de campo al inicio de julio de 2021, para reactivar el tema. De otra parte se está a la espera de los comentarios u observaciones del Fondo de Compensación Ambiental del Ministerio de Ambiente – MINAMBIENTE, sobre el proyecto de Rehabilitación de 100 Ha de manglar que se presentó en enero 29 de 2021, para obtener financiación en la vigencia 2022. De la misma manera, se continuó la ardua gestión ante el proyecto del MINAMBIENTE y la Agencia Alemana de Cooperación KfW, denominado "Adaptación basada en ecosistemas para la protección contra la erosión costera en un clima cambiante" - MaBe, con el fin de lograr la aprobación e inclusión en el Plan Operativo General - POG del proyecto y el Plan Operativo anual – POA de ejecución en 2022, de una medida de rehabilitación de cobertura vegetal de manglares en la jurisdicción de la Corporación, para lo cual en diferentes sesiones de trabajo se complementó la información al respecto, según diversos requerimientos del proyecto MaBe, y se está a la espera del pronunciamiento definitivo sobre la viabilidad de su ejecución. Se continuó con la promoción de la presentación de proyectos para rehabilitación de manglares a través de organizaciones con experiencias en la actividad que vienen mostrando interés en el tema.

PRIMER TRIMESTRE de 2021: Se promovió la presentación de proyectos a través de organizaciones con experiencias en la actividad que vienen mostrando interés en el tema, y se apoyó técnicamente a la Oficina de Planeación de CORPOGUAJIRA, en la formulación de un proyecto de rehabilitación de 100 Ha de manglar en la jurisdicción, el cual fue sometido a consideración para financiación del Fondo de Compensación ambiental - FCA para ejecutarse en la vigencia 2022. Se retomó la propuesta de compensación ambiental que le fue aprobada a ELECNORTE S.A.S E.S.P., (Resolución Corpogujira No. 184 de 05/02/2021) para ejecutarse entre otros, en los Distritos Regionales de Manejo Integrado - DRMI Delta del Ranchería y Musichi, la cual involucra establecimiento de manglar. Durante el trimestre también se hizo gestión ante el proyecto KfW Minambiente MaBe "Medidas de adaptación de ecosistemas para la protección costera en un clima cambiante", para la aprobación de una medida de rehabilitación de cobertura vegetal de manglares en la jurisdicción de la Corporación, la cual nuevamente se presentará a consideración para la vigencia 2022. Así mismo, se iniciaron recorridos por diferentes sectores de la zona costera de Dibulla con ecosistema de manglar con el fin de determinar potenciales lugares para la implementación de medidas de adaptación de ecosistemas en manglar en 2022.

Población Beneficiada: 41 comunidades certificadas por MININTERIOR en el área de influencia del próximo DRMI (1057 habitantes).

4. Rehabilitación de manglares.

INDICADOR	META 2021	UNIDAD DE MEDIDA	AVANCE EJECUCIÓN FÍSICA	% AVANCE FÍSICO
Porcentaje de Hectáreas de mangles en rehabilitación	30	Porcentaje	0%	0%

SEGUNDO TRIMESTRE de 2021: Está por iniciar la ejecución de la compensación que le fue aprobada a ELECNORTE S.A.S E.S.P. en el proyecto STR-06 (Resolución Corpoguajira No. 184 de 05/02/2021) para llevarse a cabo entre otros, en los Distritos Regionales de Manejo Integrado - DRMI Delta del Ranchería y Musichi, la cual involucra establecimiento de manglar, en razón a ajustes internos de personal y en el liderazgo de la Coordinación Ambiental de la empresa, aunque se avanzó en establecer contacto con la nueva Coordinación Ambiental en persona de la Ing. Ambiental Nathalia Castro, con quién se definió realizar una salida de campo al inicio de julio de 2021, para reactivar el tema. De otra parte se está a la espera de los comentarios u observaciones del Fondo de Compensación Ambiental del Ministerio de Ambiente – MINAMBIENTE, sobre el proyecto de Rehabilitación de 100 Ha de manglar que se presentó en enero 29 de 2021, para obtener financiación en la vigencia 2022. De la misma manera, se continuó la ardua gestión ante el proyecto del MINAMBIENTE y la Agencia Alemana de Cooperación KfW, denominado "Adaptación basada en ecosistemas para la protección contra la erosión costera en un clima cambiante" - MaBe, con el fin de lograr la aprobación e inclusión en el Plan Operativo General - POG del proyecto y el Plan Operativo anual – POA de ejecución en 2022, de una medida de rehabilitación de cobertura vegetal de manglares en la jurisdicción de la Corporación, para lo cual en diferentes sesiones de trabajo se complementó la información al respecto, según diversos requerimientos del proyecto MaBe, y se está a la espera del pronunciamiento definitivo sobre la viabilidad de su ejecución. Se continuó con la promoción de la presentación de proyectos para rehabilitación de manglares a través de organizaciones con experiencias en la actividad que vienen mostrando interés en el tema.

PRIMER TRIMESTRE de 2021: Se promovió la presentación de proyectos a través de organizaciones con experiencias en la actividad que vienen mostrando interés en el tema, y se apoyó técnicamente a la Oficina de Planeación de CORPOGUAJIRA, en la formulación de un proyecto de rehabilitación de 100 Ha de manglar en la jurisdicción, el cual fue sometido a consideración para financiación del Fondo de Compensación ambiental - FCA para ejecutarse en la vigencia 2022. Se retomó la propuesta de compensación ambiental que le fue aprobada a ELECNORTE S.A.S E.S.P., (Resolución Corpoguajira No. 184 de 05/02/2021) para ejecutarse entre otros, en los Distritos Regionales de Manejo Integrado - DRMI Delta del Ranchería y Musichi, la cual involucra establecimiento de manglar. Durante el trimestre también se hizo gestión ante el proyecto KfW Minambiente MaBe "Medidas de adaptación de ecosistemas para la protección costera en un clima cambiante", para la aprobación de una medida de rehabilitación de cobertura

vegetal de manglares en la jurisdicción de la Corporación, la cual nuevamente se presentará a consideración para la vigencia 2022. Así mismo, se iniciaron recorridos por diferentes sectores de la zona costera de Dibulla con ecosistema de manglar con el fin de determinar potenciales lugares para la implementación de medidas de adaptación de ecosistemas en manglar en 2022.

Población Beneficiada: Población de los Municipios de Dibulla, Manaure, Uribia y el Distrito de Riohacha.

5. Manejo de ecosistemas marinos y costeros.

Actividad para ejecutarse en 2022 y 2023. El artículo 6. "Participación y Consulta" de la Resolución de MINAMBIENTE No. 2724 de 2017 "Por medio de la cual se establecen los criterios y procedimientos para la elaboración de los estudios técnicos, económicos, sociales y ambientales, con los cuales se presenta la propuesta de zonificación y el régimen de usos para los pastos marinos por parte de las Corporaciones Autónomas Regionales y se adoptan otras determinaciones", cita que en el evento en que las medidas de manejo a implementar por parte de las Corporaciones Autónomas Regionales en ecosistemas de pastos marinos, afecten de manera directa a las comunidades de que trata el Convenio 169 de la OIT, se deberá realizar de manera integral y completa la consulta previa específica exigida por el bloque de constitucionalidad, de conformidad con la Jurisprudencia de la Corte Constitucional, con lo que y visto de manera análoga con la solicitud que se viene desarrollando por CORPOGUAJIRA ante la Dirección de Consulta Previa del MININTERIOR (SAL 3385 de 24/11/2020) para los manglares de la jurisdicción en desarrollo de la Resolución de MINAMBIENTE No. 1263 de 2018, y la consecuente respuesta dada por dicha entidad, en relación al diagnóstico y zonificación de ellos y la factibilidad de desarrollar de manera independiente la fase diagnóstica y la de la respectiva consulta previa con las comunidades étnicas, se direccionarán las acciones a seguir para la actividad en cuestión en el presente ítem.

Población Beneficiada: Población de los Municipios de Manaure (116.248), Uribia (192.721) y el Distrito de Riohacha (286.973).

6. Zonificación de ecosistemas de playa.

INDICADOR	META 2021	UNIDAD DE MEDIDA	AVANCE EJECUCIÓN FÍSICA	% AVANCE FÍSICO
Proyectos para zonificación ambiental de playas en ejecución	1	Número	0	0%

SEGUNDO TRIMESTRE de 2021: Se continuó la ardua gestión ante el proyecto del Ministerio de Ambiente y Desarrollo Sostenible - Minambiente y la Agencia Alemana de Cooperación KfW,

denominado "Adaptación basada en ecosistemas para la protección contra la erosión costera en un clima cambiante" - MaBe, con el fin de lograr la inclusión de la propuesta técnico económica - PTE de INVEMAR (2020), de zonificación ambiental de un sector del ecosistema de playa en Riohacha, como una medida de adaptación de ecosistemas del proyecto en mención, a ejecutarse por CORPOGUAJIRA en 2022, beneficiadas, y se elevó consulta al Minambiente (SAL-2020 de 15.06.2021) sobre la posibilidad del INVEMAR de ser considerado como ejecutor de la Ficha MaBe elaborada por CORPOGUAJIRA con alguna información de la PTE en cuestión, denominada "Zonificación Ambiental de las playas del Distrito de Riohacha y municipio de Manaure"; asimismo, en diferentes sesiones de trabajo se complementó la información al respecto, según los diversos requerimientos del proyecto MaBe, y se está a la espera del pronunciamiento definitivo sobre la viabilidad de su ejecución. De otra parte, se inició la revisión de alguna información con el fin de realizar un ejercicio piloto preliminar en campo de levantamiento de información básica de naturaleza biótica y de zonificación ambiental preliminar en un sector de la playa de Riohacha.

PRIMER TRIMESTRE: En el marco del proyecto Mabe de KFW, entre el gobierno de Alemania, Minambiente y Corpoguajira, se gestionó la inclusión de la propuesta técnico económica - PTE de INVEMAR (2020) para la zonificación ambiental de un sector del ecosistema de playa en Riohacha, como medida de adaptación basada en ecosistemas; luego y una vez recibidas las observaciones al particular por parte de la DAMCRA de MINAMBIENTE y para continuar el proceso, se solicitó a INVEMAR mediante radicado SAL-878 de 16/03/2021, el ajuste de la propuesta e incluir al municipio de Manaure, ya que ambos están considerados en el Plan de Acción de la Corporación. Igualmente, se coordinó con el municipio de Manaure dos (2) reuniones de trabajo con el fin de avanzar en el tema de la zonificación ambiental de playas en este municipio, sin embargo, no fue posible llevarlas a cabo ya que el municipio no asistió. De la misma manera, se inició recorridos por diferentes playas del municipio de Dibulla (corregimientos de Palomino y Mingueo) con el fin de determinar potenciales lugares para la implementación de las medidas "Rehabilitación de vegetación de playa (asociadas a escarpe y acantilado)" y "Rehabilitación de vegetación de duna", propuestas para ejecutarse con el proyecto MAbE de KFW anteriormente mencionado. De otra parte, se asistió al Comité Local para la Organización de Playas de Riohacha - CLOP y se envió comunicación radicada SAL-434 de 12/2/2021 a la Capitanía de Puerto de DIMAR en Riohacha solicitando la georreferenciación de cada una de las zonas en las que fueron divididas las playas para efectos de la modificación de la zonificación turística actualmente vigente, y con participación de la Oficina de Planeación de la Corporación se realizó comentarios al documento en borrador de modificación del Decreto 174 de 2018 del Distrito de Riohacha que zonificó turísticamente las playas y se remitieron al Distrito mediante documento radicado con SAL-826 de 12/3/2021. Se elaboró informe técnico por trabajos con maquinaria pesada observados en la playa de Riohacha, el informe fue remitido a la Subdirección de Autoridad Ambiental de la Corporación con el radicado INT-89 de 19/1/2021, y se llevó a cabo una reunión sobre el tema "Limpieza de playas de Riohacha" a la que asistieron el Director y funcionarios de la DAMCRA de MINAMBIENTE, INVEMAR, INTERASEO Riohacha, Gobernación de La Guajira, Director de CORPOGUAJIRA y funcionarios del Grupo Marino Costero de la entidad. Se elaboró informe técnico de novedades por las construcciones de obras duras encontradas en playas de Palomino (Dibulla), el cual se remitió a la Subdirección de Autoridad Ambiental con el radicado INT-595 de 29/3/2021. Se preparó comentarios de la propuesta técnica realizada por el INVEMAR al proyecto GIZ MIMAC sobre el monitoreo de diferentes ecosistemas en Bahía Honda y Hondita, entre ellos el de playa.

Mediante comunicación radicada con SAL-701 del 4/3/2021 se dirigió a la DAMCRA del MINAMBIENTE solicitud de pronunciamiento sobre diferentes aspectos técnicos referentes al tema de playas marítimas y/o marinas, con el fin de tener mayor claridad en nuestro quehacer institucional.

Población Beneficiada: Población de los municipios de Manaure (116.248) y del Distrito de Riohacha (286.973)

7. Desarrollo de medidas de adaptación de ecosistemas para la protección costera en un clima cambiante.

INDICADOR	META 2021	UNIDAD DE MEDIDA	AVANCE EJECUCIÓN FÍSICA	% AVANCE FÍSICO
Porcentaje de medidas de adaptación costera en desarrollo	30	Porcentaje	15	50%

SEGUNDO TRIMESTRE de 2021: Se continuó la ardua gestión ante el proyecto del Ministerio de Ambiente y Desarrollo Sostenible - MINAMBIENTE y la Agencia Alemana de Cooperación KfW, denominado "Adaptación basada en ecosistemas para la protección contra la erosión costera en un clima cambiante" - MaBe, con el fin de lograr la aprobación e inclusión en el Plan Operativo General - POG del proyecto y el Plan Operativo anual – POA de ejecución en 2021 y 2022, según sea el caso, de unas medidas de adaptación y/o mitigación para ejecutar en la jurisdicción de la Corporación en los ecosistemas de playa (y dunas), manglar y pastos marinos, enfocadas hacia la "Rehabilitación de vegetación de playa (asociada al acantilado y escarpe) y dunas, en la zona costera de la Alta Guajira", "Rehabilitación de vegetación de playa (asociada al acantilado y escarpe) y duna, en la zona costera de la baja y media Guajira", "Rehabilitación de Coberturas de Manglar", "Reforestación en Franja Costera" (que aporta para la protección, aproximadamente en las 12 hectáreas a establecer 1.2 km de protección y Zonas Internas), "Uso de alternativas con Fuentes energéticas" (Construcción de Estufas Eficientes), "Protección, conservación y restauración del ecosistema de pastos marinos" (ficha 8 del Plan de Manejo del Distrito Regional de Manejo Integrado - DRMI Pastos Marinos Sawäirü), y "ordenamiento y regulación de la navegación en las zonas de uso, preservación y restauración de pastos marinos, y establecimiento de criterios ambientales para desembarcaderos en el DRMI" (ficha 2 del Plan de Manejo del DRMI Sawäirü), para lo cual en diferentes sesiones de trabajo se complementó la información al respecto, según diversos requerimientos del proyecto MaBe, y se está a la espera del pronunciamiento definitivo sobre la viabilidad de su ejecución. Así mismo, se prepararon diferentes respuestas escritas para firma del Director de la Corporación, a las solicitudes hechas por el Coordinador General Proyecto MaBe, los Estudios Previos para la contratación del Coordinador Regional del proyecto en Corpoguajira y se enviaron para el trámite respectivo en la Oficina Jurídica de la entidad.

Para el mismo fin del proyecto MaBe se proyectó oficio de solicitud de información al Capitán de Puerto de DIMAR en Puerto Bolívar (SAL 1277 de 21.04.2021), en relación a los compromisos de la reunión de contextualización del proyecto KfW mencionado (llevada a cabo en marzo 29 de 2021), y la posible implementación de la ficha del Plan de Manejo del DRMI Pastos Marinos Sawairü, relacionada con el ordenamiento y regulación de la navegación, bajo la óptica de la institucionalidad marítima.

PRIMER TRIMESTRE: A partir de la firma del Convenio CORPOGUAJIRA - MINAMBIENTE No. 285/2019, para la ejecución del proyecto KfW MINAMBIENTE, MaBe "Medidas de adaptación de ecosistemas para la protección costera en un clima cambiante", se participó activamente junto con la Dirección de Asuntos Marinos, Costeros y Recursos Acuáticos - DAMCRA de MINAMBIENTE, en el desarrollo del Plan Operativo del proyecto -POA 2021 y del Plan General de Adquisiciones Año 1 (2021) para la jurisdicción de la Corporación; asimismo, a través de múltiples reuniones, tanto de trabajo interno en la Corporación y externo con el equipo técnico de la DAMCRA y asesores KfW, se propusieron medidas de adaptación para ejecutar desde 2021 en los ecosistemas de manglar, playa y pastos marinos de la jurisdicción, elaborando para ello fichas informativas y finalmente se desarrolló la medida de adaptación a implementar desde 2021, correspondiente al ecosistema de pastos marinos, relacionada con la ficha de proyecto No. 8 "Protección, conservación y restauración del ecosistema de pastos marinos" del Plan de manejo del DRMI Pastos Marinos- Sawairü. De la misma manera, como parte de posibles medidas adicionales a implementar en 2022-2023 se llevó a cabo una reunión de trabajo con el Capitán de Puerto de la DIMAR en Puerto Bolívar, de contextualización del proyecto KfW Minambiente y la ficha No. 2 del mismo Plan de Manejo del DRMI Sawairü "Ordenamiento y regulación de la navegación", con el fin de explorar el interés en trabajo conjunto para su ejecución, e igualmente a través de comunicación SAL-878 de 16/03/2021 se solicitó a INVEMAR considerar la viabilidad de ajustar su Propuesta Técnico Económica rápida - PTE para la zonificación ambiental de un sector del ecosistema de playa de Riohacha, según lo requerido por la DAMCRA, con el fin de presentarla a consideración del proyecto en 2022. De otra parte y como parte de los compromisos del Convenio con MINAMBIENTE No. 285/2019, se publicó en la página web de la Corporación la oferta de Servicios de Consultoría para la "Administración del Fondo de Disposición y Adquisiciones del proyecto KfW Minambiente", lo cual se informó a la DAMCRA en comunicación SAL-232 de 29/01/2021.

Población Beneficiada: 25 comunidades dentro del área de influencia del DRMI Pastos Marinos-Sawairü (1814 habitantes).

INDICADOR	META 2021	UNIDAD DE MEDIDA	AVANCE EJECUCIÓN FÍSICA	% AVANCE FÍSICO
Mesas técnicas de Erosión Costeras	1	Número	0	0%

Esta actividad se ejecutará en el segundo semestre de 2021.

INDICADOR	META 2021	UNIDAD DE MEDIDA	AVANCE EJECUCIÓN FÍSICA	% AVANCE FÍSICO
Jornadas participativas de divulgación para los POMIUAC de la Alta Guajira y de la Vertiente Norte de la Sierra Nevada de Santa Marta – Sector La Guajira.	2	Número	0	0%

Esta actividad se ejecutará en el segundo semestre de 2021.

8. Construcción de obras de protección en la línea de costa como medida de mitigación contra la erosión costera.

INDICADOR	META 2021	UNIDAD DE MEDIDA	AVANCE EJECUCIÓN FÍSICA	% AVANCE FÍSICO
Kilómetros lineales de costa intervenidos con medidas de mitigación contra la erosión costera	1	Km	0	0%

SEGUNDO TRIMESTRE 2021: Se continuó la ardua gestión ante el proyecto del Ministerio de Ambiente y Desarrollo Sostenible - MINAMBIENTE y la Agencia Alemana de Cooperación KfW, denominado "Adaptación basada en ecosistemas para la protección contra la erosión costera en un clima cambiante" - MaBe, con el fin de lograr la aprobación e inclusión en el Plan Operativo General - POG del proyecto y el Plan Operativo anual – POA de ejecución en 2022 de la medida de mitigación "Reforestación de Manglar en Franja" en la zona costera, y que apunta a la meta como obra de protección, lográndose en diferentes sesiones de trabajo complementar la información al respecto, según diversos requerimientos del proyecto MaBe, y se está a la espera del pronunciamiento definitivo sobre la viabilidad de su ejecución. Por otro lado se continúa en espera de la confirmación de financiación del proyecto que ya está formulado y presentado por el Distrito de Riohacha a la Unidad Nacional de Gestión del Riesgo - UNGRD, con aval de la Corporación, para los barrios José Antonio Galán y Marbella, y se apoyó a la Oficina Jurídica de la entidad con información técnica para el proceso jurídico que interpuso la comunidad de dichos barrios, dada la demora en la aprobación de la financiación e inicio de las acciones programadas.

PRIMER TRIMESTRE: Se adelantaron gestiones para que bajo las consideraciones del proyecto MaBe de kFW MINAMBIENTE "Medidas de adaptación de ecosistemas para la protección costera en un clima cambiante", se abordarán y financiarán medidas de mitigación de la erosión costera desde la vigencia 2021, tales como la "reforestación protectora en franjas y zonas internas" en el ecosistema de manglar, la cual se someterá nuevamente a aprobación en 2022. De otra parte, se está a la espera del resultado de la Unidad Nacional para la Gestión del Riesgo y Atención de Desastres - UNGR en relación con la viabilización de la financiación del proyecto sobre mitigación de los efectos de la Erosión Costera en los Barrios José Antonio Galán y Marbella de la ciudad de Riohacha.

Población Beneficiada: Tentativamente población de los Municipios de Dibulla (36.636), Manaure (116.248), Uribia (192.721) y el Distrito de Riohacha (286.973). Avanza el proceso en Riohacha.

9. Ejecución de acciones de Programas de Conservación y/o Planes de Acción de especies amenazadas de fauna marino costeras y de recursos hidrobiológicos.

INDICADOR	META 2021	UNIDAD DE MEDIDA	AVANCE EJECUCIÓN FÍSICA	% AVANCE FÍSICO
Porcentaje de Especies amenazadas con medidas de conservación y manejo en ejecución	100	Porcentaje	44%	44%

SEGUNDO TRIMESTRE de 2021: Se re-estableció comunicación con la Fundación Squalus en relación al proyecto de la Autoridad Nacional de Acuicultura y Pesca - AUNAP "Reducción de la captura incidental y de la mortalidad post-captura de tiburones y rayas de Colombia", así como comunicación con la Universidad del Magdalena en relación a la posible participación de la entidad en los talleres "Acuerdos consensuados de manejo pesquero" con la comunidad de Ahuyama (Uribia), y con el Profesional contratista del Ministerio de Ambiente - MINAMBIENTE, Julio Quintero, en relación a la reunión de socialización del Decreto No. 281 de 2021, sobre prohibición de capturas comerciales de tiburones, rayas marinas y quimeras. Además, se participó en la reunión de socialización de la Fundación "Conservación Internacional Colombia"-CI, de lecciones aprendidas en la temática de acuerdos de conservación con comunidades costeras de la Alta Guajira, tocando temas como los acuerdos de conservación en tortugas marinas con la comunidad de Bahía Hondita (Uribia). Por otro lado, se solicitó información al área Jurídica de la Corporación en relación al proceso contractual del Proyecto financiado por el Fondo de Compensación Ambiental - FCA "Estudio del estado de conservación del caimán y la tortuga marina en la zona costera comprendida entre los ríos Palomino y Ranchería, municipios de Dibulla y Riohacha, y en bahía Hondita, municipio de Uribia, La Guajira", se evaluó técnicamente las propuestas para el Concurso de Méritos – CM 02-2021 y CM 03-2021, para la ejecución e interventoría del proyecto en mención, respectivamente, y se remitió la documentación correspondiente a dicha evaluación

a la Oficina Jurídica de la Corporación, así como la de la revisión de las propuestas económicas de los mencionados CM.

Se participó en la reunión de trabajo del proyecto de cambio (Gobernanza) “Construcción de acuerdos para el uso y aprovechamiento sostenible de recursos marinos en bahía Honda y Hondita” (Uribia), así como en la reunión de “logística para la intervención en campo a comunidades pesqueras de bahía Honda” (Uribia), junto con la Autoridad Nacional de Acuicultura y Pesca- AUNAP, como parte del proceso de ordenación pesquera de la alta Guajira que lidera dicha Autoridad. Además, se participó en la reunión de trabajo entre la AUNAP – CORPOGUAJIRA y el proyecto MIMAC, en relación a generar un memorando de entendimiento entre la autoridad pesquera y la ambiental, en torno a la ordenación pesquera y recursos hidrobiológicos en La Guajira, que pretenderá abordar trabajos conjuntos en la protección de especies amenazadas, entre otros temas, el cual se logró suscribir entre ambas autoridades bajo el número 05 de junio 10 de 2021 (Numeración AUNAP). Igualmente, y en el marco del Proyecto MIMAC, se participó en la reunión interinstitucional de articulación para la Ordenación Pesquera Alta Guajira y en la Mesa de Pesca Artesanal, en la que asistieron la AUNAP, Alcaldía de Uribia y PNN.

De otra parte, se elaboraron las segundas fichas informativas sobre las especies amenazadas Flamenco rosado, Cangrejo azul y Pepino de mar, las cuales se enviarán a la Oficina de Comunicaciones de la entidad para su divulgación en redes sociales, y con apoyo del proyecto MIMAC se logró la preparación de la versión final de una infografía sobre especies amenazadas en el Sector de Bahía Honda y Hondita (Uribia) entre las cuales se encuentran las ya mencionadas, además de las tortugas marinas, Caimán aguja, rayas, especies ícticas, etc, e igualmente se hizo aportes técnicos para una infografía que se encuentra en preparación para la especie amenazada Langosta espinosa. De la misma manera se avanza con la formulación de un perfil de proyecto sobre pepino de mar, se gestionó y asistió a reunión de trabajo con una funcionaria de la DAMCRA del MINAMBIENTE, en donde se aclararon inquietudes acerca de la posible inscripción de la Corporación en la plataforma de la Comisión Ballenera, según lo requerido en comunicación escrita de dicho Ministerio. Se recibió y trasladó a rehabilitación en el Centro Agroecológico y ecoturístico de Corpoguajira en Jerez (Dibulla), un flamenco rosado que fue entregado por una comunidad de Laguna Grande (corregimiento de Camarones, Riohacha) a la Policía ambiental para ser atendido por la Corporación.

PRIMER TRIMESTRE: En conjunto con la Fundación Casa Ecológica y la Policía Ambiental de Riohacha se rescataron dos (2) individuos de babilla (*Caiman crocodylus fuscus*) en el Distrito de Riohacha producto de entregas voluntarias por parte de la comunidad, ejemplares que después de ser valorada su condición física por parte de los profesionales de la fundación, fueron objeto de re-introducción inmediata en el medio natural (1 en el DRMI Delta del Río Ranchería), y de trasladado al Centro Agroecológico y Ecoturístico Jerez (1 individuo), para su posterior liberación. Asimismo, se atendieron quejas ambientales de la ciudadanía, como fue el caso de la pesca de un (1) tiburón toro (*Carcharhinus leucas*) de grandes dimensiones (2 metros) que generó alerta infundada en la población costera del municipio de Manaure, así como, la muerte de un (1) delfín listado (*Stenella coerulealba*) en la playa del valle de los cangrejos, cuyo varamiento pudo deberse a desorientación por separación de su grupo poblacional. En cuanto a las especies amenazadas de mamíferos marinos, tiburones, caimanes y tortugas marinas, se establecieron vínculos de interés común, con diferentes fundaciones y empresas: Fundación Macuáticos Colombia,

Fundación Squalus, Fundación Masbosques, Fundación Hidrobiológica George Dahl, Fundación Tortugas de Mar, y Cerrejón, que permiten el fortalecimiento institucional en pro de la conservación de estas especies amenazadas, a través de formulación de proyectos de inversión pública, compensaciones ambientales, incentivos a la conservación, capacitaciones, y/o transferencias tecnológicas. Además, se elaboró un documento interno de trabajo de revisión de información de especies amenazadas de mamíferos marinos y tiburones, así como del recurso hidrobiológico pesquero, identificando acciones posibles de realizar en el 2021. Asimismo, se avanzó en el diseño de una versión preliminar de un poster divulgativo de especies marino costeras amenazadas de Bahía Honda y Bahía Hondita, a través del proyecto Mimac-Giz. Paralelo a lo anterior, se remitió a la Oficina Jurídica de la Corporación los estudios previos de consultor e interventoría del proyecto del FCA (2021) “Estudio del estado de conservación del caimán y la tortuga marina en la zona costera comprendida entre los ríos Palomino y Ranchería, municipios de Dibulla y Riohacha, y en bahía Hondita, municipio de Uribia, La Guajira” para su revisión, complementación jurídica e inicio del proceso contractual. Por otro lado, en relación a los recursos hidrobiológicos sujetos a actividad pesquera se continuó con el apoyo institucional ante la Mesa de Pesca Artesanal de la alta Guajira, dirigida por la AUNAP bajo la secretaría técnica del proyecto Mimac-Giz, donde a través de un trabajo interinstitucional se avanzó entre otras temas, en la definición inicial del polígono que estaría sujeto a la ordenación pesquera en la alta Guajira. Asimismo, como parte del fortalecimiento de desarrollo de capacidades del Grupo Marino Costero a través del proyecto Mimac-Giz, se avanza en la temática de gobernanza con la formulación de un "Proyecto de cambio" direccionado hacia la construcción de acuerdos para el uso y aprovechamiento sostenible de los recursos marinos en Bahía Honda y Hondita, municipio de Uribia. Igualmente, se llevó a cabo una reunión de trabajo con la Universidad del Magdalena con el fin de conocer el trabajo que han hecho desde el grupo de investigación sobre el pepino de mar y explorar la posibilidad de formular un perfil de proyecto entre las dos partes e inscribirlo en el banco de proyectos de la Corporación. Se elaboraron y enviaron a la oficina de comunicaciones de la Corporación las primeras notas informativas de sensibilización sobre flamencos, pepino de mar y cangrejo azul. Se asistió al webinar sobre desarrollo de granjas para el cultivo de mar en comunidades de Madagascar, impartido por Reef Resilience Network. Se asistió a reunión presencial con el Ministerio de Ambiente y Ministerio de Agricultura con el fin de avanzar en la propuesta de prohibición de caza de tiburones, rayas y quimeras, y su declaración como recurso Hidrobiológico. Se elaboró documento interno con acciones para la conservación de las especies amenazadas flamencos rosados, cangrejo azul y pepinos de mar, a ejecutar en 2021. En compañía de la Fundación Casa Ecológica, se realizó la disposición final en el botadero de Riohacha de 280 Kg de carne de tortuga, la cual fue decomisada en el municipio de Maicao por la Policía Ambiental y puesta a disposición de la Corporación. Se continuó con el seguimiento a los flamencos marcados con rastreador satelital en la jurisdicción y se está analizando la información generada.

Población Beneficiada: Población de los Municipios de Dibulla (36.636), Manaure (116.248), Uribia (192.721) y el Distrito de Riohacha (286.973).

10. Ejecución de acciones del Plan de Manejo de la especie invasora Pez León, y de Medidas de Manejo del Camarón jumbo.

INDICADOR	META 2021	UNIDAD DE MEDIDA	AVANCE EJECUCIÓN FÍSICA	% AVANCE FÍSICO
Porcentaje de Especies invasoras con medidas de prevención, control y manejo en ejecución	100	Porcentaje	100	100%

SEGUNDO TRIMESTRE 2021: Se elaboraron las segundas fichas informativas sobre las especies invasoras Camarón jumbo y Pez león, las cuales se enviarán a la Oficina de Comunicaciones de la entidad para su divulgación en redes sociales.

Se avanzó en la elaboración de un cuestionario que será aplicado a pescadores artesanales de los municipios costeros y el Distrito de Riohacha, con el que se pretende obtener la mayor información posible sobre el conocimiento de estas especies invasoras, en diferentes zonas de la jurisdicción.

Con el fin de conocer experiencias en el manejo y control del Pez león, se sostuvo una reunión con funcionarios del Parque Nacional Natural - PNN Tayrona, quienes socializaron las acciones y avances que han tenido en el tiempo frente al control y conocimiento de la especie en el área protegida, así como las experiencias en los torneos de extracción y muestras gastronómicas que han realizado usando esta especie.

Se participó en el Comité Pez león, en el marco del Plan Maestro Tayrona (Sentencia T-606 de 2015), en el cual se avanzó en el diligenciamiento de los indicadores del segundo semestre del 2020 que deben ser reportados como parte del seguimiento a la Sentencia.

Se continuó los acercamientos con el municipio de Dibulla con el fin de avanzar en la articulación de acciones a ejecutar sobre el manejo y control del pez león y así mismo se elaboró una propuesta de Memorando de Entendimiento entre dicho municipio y CORPOGUAJIRA, el cual está siendo ajustado según observaciones de la Oficina Jurídica de la Corporación, e igualmente se avanza en la elaboración del Memorando de Entendimiento entre CORPOGUAJIRA y Conservación internacional – CI, con el fin de aunar esfuerzos para fortalecer las capacidades en torno al conocimiento, manejo y control del pez león en la jurisdicción de la Corporación.

PRIMER TRIMESTRE: Se elabora documento interno de trabajo con propuesta de acciones para el control y manejo de las especies invasoras pez león y camarón jumbo, a ejecutar en 2021. Se elaboran y envían a la oficina de comunicaciones las primeras notas informativas sobre pez león y camarón jumbo, para sensibilizar a la comunidad y prevenirla sobre la presencia de estas especies. Se participó en reunión de trabajo con los funcionarios de PNNC encargados del Plan Maestro Tayrona (Sentencia T-606 de 2015) quienes socializaron la matriz que construyeron para el reporte de indicadores para pez león, por lo cual se generó la comunicación de CORPOGUAJIRA radicada con No. SAL 427 de 11/02/2021, en la que se les solicitó la revisión y ajuste de dichos indicadores, ya que como se les había informado desde el 2020, CORPOGUAJIRA no tiene el desarrollo temático requerido que le permita dar cumplimiento de ellos. De otra parte, se llevó a cabo una reunión de trabajo con el municipio de Dibulla, quienes socializaron las acciones que han adelantado en torno a la especie invasora pez león, en

cumplimiento a la Sentencia T-606 de 2015 y el Plan de Desarrollo Municipal, y se avanzó en la posibilidad de realizar un convenio entre Corpoguajira y el municipio de Dibulla para ejecutar acciones de control y manejo de esta especie invasora.

Población beneficiada: Población de los Municipios de Dibulla (36.636), Manaure (116.248), Uribia (192.721) y el Distrito de Riohacha (286.973).

INDICADOR	META 2021	UNIDAD DE MEDIDA	AVANCE EJECUCIÓN FÍSICA	% AVANCE FÍSICO
Iniciativas de carbono azul para el uso sostenible de los manglares en implementación	1	Número	0	0%

SEGUNDO TRIMESTRE de 2021: En la Mesa de Trabajo y de la mano del Ministerio de Ambiente – MINAMBIENTE y con el apoyo de la Agencia Alemana KfW proyecto Manejo Integrado Marino Costero - MIMAC, se continuó participando del trabajo para el desarrollo de la iniciativa (medida) de carbono azul en manglares de Bahía Hondita (Uribia), a partir de su monitoreo, para lo cual se participó en varias reuniones contando con la presencia del Instituto de Investigaciones Marinas y Costeras - INVEMAR, MIMAC y dicho Ministerio, entre otros, con el fin de explorar la posibilidad técnica y financiera de llevar a cabo un ejercicio de medición del carbono acumulado en tales manglares, y se preparó comunicación para firma del Director de la entidad, dirigida a la Dirección de Asuntos Marinos, Costeros y Recursos Acuáticos – DAMCRA del MINAMBIENTE, en la cual se manifestó el interés institucional en el ejercicio de monitoreo proyectado para realizarse con MIMAC y el INVEMAR en el segundo semestre de 2021 y se solicitó el apoyo financiero para la inclusión en dicho ejercicio, de parámetros de medición de carbono. Igualmente, se avanzó con el perfeccionando del documento o “Nota concepto” de la iniciativa a realizarse en Bahía Hondita y en conjunto con MIMAC se remitió de nuevo a dicho Ministerio.

En el marco del fortalecimiento de capacidades del proyecto MIMAC y con el liderazgo de MINAMBIENTE (Direcciones de Cambio Climático, DAMCRA) se ofreció una Capacitación en Carbono Azul, la cual se tomó llevándose a cabo según lo programado en cinco (5) sesiones técnicas y una semana adicional de trabajo individual y grupal con el fin de generar una propuesta preliminar de iniciativa de Carbono Azul, la que concluyó con la generación y entrega al MINAMBIENTE de la propuesta elaborada entre CORALINA, dicho Ministerio y CORPOGUAJIRA, denominada “Alianza para la conservación de Pastos Marinos del Caribe Continental e Insular colombiano”.

PRIMER TRIMESTRE de 2021: A partir del avance en el proceso de desarrollo de una iniciativa (medida) de adaptación basada en ecosistemas de manglar en Bahía Hondita (carbono azul), mediante un trabajo orientado por el Minambiente y en conjunto con el proyecto Mimac-Giz , para el inicio en la estructuración del documento de la iniciativa denominado "Nota concepto", en la Mesa de Trabajo conformada para tal fin se revisaron los alcances, actividades, y se retroalimentó

el documento con cada uno de los actores institucionales involucrados en ella. Asimismo, con el apoyo de GIZ MIMAC se estructuró un "Proyecto de cambio" de Gobernanza en carbono azul en Bahía Hondita, definiendo el Plan de Trabajo para ponerlo en marcha y avanzar en el desarrollo de las actividades definidas en la iniciativa de carbono azul. Igualmente, de manera virtual se participó en un webinar organizado por MIMAC y MINAMBIENTE con el fin de obtener capacitación en materia de carbono azul y cambio climático, conociendo experiencias de otras Regiones como es el caso Cispata en Córdoba, donde se está llevando a cabo una iniciativa de Carbono Azul para el uso sostenible de los Manglares.

Población beneficiada: Población del municipio de Uribia (192.721)

INDICADOR	META 2021	UNIDAD DE MEDIDA	AVANCE EJECUCIÓN FÍSICA	% AVANCE FÍSICO
Acuerdos para el aprovechamiento local de plásticos y otros materiales reciclables en municipios costeros (continental e insular) en implementación	1	Número	0	0%

Esta actividad se ejecutará en el segundo semestre de 2021.



IMAGEN 8. Al fondo se observan las construcciones en madera y bloque, ubicadas en el lote del costado izquierdo (Mingueo, Dibulla). Marzo 11 de 2021.



IMAGEN 11. A la izquierda, lote intervenido y rellenado. A la derecha, presencia de retroexcavadora realizando relleno y adecuaciones a un área que era manglar (Mingueo, Dibulla). Marzo 11 de 2021.



IMAGEN 10. Lotes donde había manglar, divididos con postes en madera. En las dos fotografías se observa la disrupción del manglar por la tala para el loteo (Mingueo, Dibulla). Marzo 11 de 2021.



IMAGEN 9. Material recogido luego de la remoción de la cobertura vegetal de manglar y sustrato arenoso. También se observan los armazones de enramadas (Mingueo, Dibulla). Marzo 11 de 2021.



IMAGEN 12. Recolección de magnetita en el sector de la madre vieja del río Cañas (Mingueo, Dibulla). Marzo 11 de 2021.

PROYECTO 3.3. PROTECCIÓN Y CONSERVACIÓN DE LA BIODIVERSIDAD.

CONTRIBUCIONES AL PND:

Programa 3202 Conservación de la biodiversidad y sus servicios ecosistémicos - Sostenibilidad del capital natural y la biodiversidad.

APORTES AL PGAR: Línea Estratégica 1 - Gestión integral de los recursos naturales y el ambiente para el desarrollo sostenible de La Guajira.

APORTES A LOS ODS:



ACTIVIDADES:

- Ejecución de planes de manejo de especies amenazadas de fauna marino costeras, fauna silvestre, recurso forestal y de recursos hidrobiológicos.**

INDICADOR	META 2021	UNIDAD DE MEDIDA	AVANCE EJECUCIÓN FÍSICA	% AVANCE FÍSICO
Porcentaje de Especies amenazadas con medidas de conservación y manejo en ejecución.	50	%	44%	88%

Este es un Indicador Mínimo de Gestión.

DESCRIPCIÓN DE LA ACTIVIDAD:

En el segundo trimestre del 2021 se han recuperado 158 especímenes víctimas del tráfico ilegal y por rescate gracias a reportes de la comunidad. El 69% se liberó en su hábitat, el 9% se trasladó al CAV para su recuperación. En cuanto al procedimiento el 65% se recuperó por Incautaciones realizadas por la Policía Nacional, el 22% por entrega voluntaria y el 20% rescatados. La distribución Taxonómica por clase así; 88% aves, el 15% mamíferos y el 3% reptiles. Se atendieron 3 reportes de Conflicto humano felino por ataque de Jaguar en los municipios de Fonseca, Riohacha y Dibulla. Se realiza la socialización para la convivencia con fauna silvestre para su conservación. Se llevó a cabo la liberación blanda de grupo de marimondas en el DMI de Bañadero rescatados del tráfico ilegal. Seguimiento al piloto de liberación y cría de morrocoy en la RFP montes de Oca. Se rescataron para recuperar y liberar 2 Guacamayas verde y 11 Cardenal Guajiro. Se hace seguimiento al meliponario piloto instalado en Aremasain para su promoción y capacitación.

- Ejecución de planes de manejo de especies invasoras de recursos hidrobiológicos.**

INDICADOR	META 2021	UNIDAD DE MEDIDA	AVANCE EJECUCIÓN FÍSICA	% AVANCE FÍSICO
Porcentaje de Especies invasoras con medidas de prevención, control y manejo en ejecución.	75	%	100%	100%

Este es un Indicador Mínimo de Gestión.

DESCRIPCIÓN DE LA ACTIVIDAD:

Se mantienen las medidas de Control y prevención en las 2 especies invasoras programadas. Se mantiene la ejecución del protocolo para la atención de Caracol Gigante africano establecida por el Ministerio de Ambiente y Desarrollo Sostenible mediante la Resolución Número 654 del 7 de abril de 2011. En el trimestre se reportó un caso por presencia de Caracol Gigante africano en el municipio de Riohacha en el que se realizó la recogida de especímenes y disposición de acuerdo a lo establecido en la resolución 654. En el trimestre se atendieron 58 reportes por presencia de Apis melífera en casco urbano de los municipios de Riohacha, Maicao, Uribia, Dibulla, Fonseca y San Juan del Cesar, en el que la comunidad manifiesta el riesgo por el posible ataque de esta especie. Se realiza la recogida y ubicación de enjambres y colmenas en zona rural para proteger estos núcleos de la especie muy abundantes por la temporada de floración luego de la temporada de lluvias.

3. Implementación del Plan General de Ordenación Forestal adoptado.

INDICADOR	META 2021	UNIDAD DE MEDIDA	AVANCE EJECUCIÓN FÍSICA	% AVANCE FÍSICO
Porcentaje de avance de ejecución del Plan General de Ordenación Forestal adoptado.	25	%	15%	60%

DESCRIPCIÓN DE LA ACTIVIDAD:

Durante el segundo trimestre de la vigencia 2021, se realizó seguimiento a 12 parcelas de monitoreo de vegetación: 2 en la cuenca baja del río Ranchería, 3 en la cuenca alta del río Ranchería, 4 en la cuenca alta del río Tapias y 3 en la cuenca del río Cesar. "Proyecto Rehabilitación de ecosistemas forestales en la RFP Montes de Oca, municipio de Maicao, La Guajira".

ESTADO: Formulado, ajustado según recomendaciones del evaluador por parte del MADS. Cuenta con concepto técnico de aprobación.

De acuerdo a los ajustes, Incluye 328 has de restauración activa y 54 Km de protección (aislamiento). valor proyectado de: \$ 2.626.800.000.

Formulación, socialización y firmas de actas de concertación comunitaria del "Proyecto Rehabilitación de ecosistemas forestales en los sectores de Nuevo Espinal y San Pedro, cuenca del río Ranchería, municipio de Barrancas, La Guajira".

ESTADO: En elaboración de la ficha MGA.

Proyecto para la Recuperación Ambiental de 4 Municipios del Sur de La Guajira Mediante Restauración Activa e Implementación De Sistemas Silvopastoriles en Áreas de Producción

Ganadera en Los Municipios de El Molino, La Jagua del Pilar, Urumita y Villanueva en el Departamento de la Guajira.

ESTADO: En evaluación por parte del MADS. Convocatoria FONAM 2021.

4. Realizar monitoreo de cobertura de ecosistemas estratégicos (bosque húmedo y bosque seco).

INDICADOR	META 2021	UNIDAD DE MEDIDA	AVANCE EJECUCIÓN FÍSICA	% AVANCE FÍSICO
Reducir la tendencia de crecimiento de la deforestación proyectada por el IDEAM	5	%	5%	100%

DESCRIPCIÓN DE LA ACTIVIDAD:

Se realizó un informe de monitoreo de cobertura en el Departamento de La Guajira, con el fin de determinar áreas de deforestación como alertas tempranas, para lo cual se obtuvieron 3 informes entre el periodo ene-mar, abr-jun, jul-ago. Lo anterior, en el marco del apoyo recibido a través del convenio suscrito entre Riqueza Natural e IDEAM. Así mismo, en el marco del convenio se contrató un profesional de apoyo para dar inicio a las actividades previstas y verificación en campo de deforestación identificada. Se incorporó un enlace en página web de CORPOGUAJIRA para la visualización de reportes emitidos.

5. Realizar monitoreo de la biodiversidad en la jurisdicción.

INDICADOR	META 2021	UNIDAD DE MEDIDA	AVANCE EJECUCIÓN FÍSICA	% AVANCE FÍSICO
Número de monitoreo realizados.	1	Número	1	100%

DESCRIPCIÓN DE LA ACTIVIDAD:

Se han realizado las siguientes acciones:

Monitoreo a 25 parcelas instaladas, para determinar restauración por regeneración natural, en las cuencas del río Cesar y Ranchería.

Seguimiento a los flamencos marcados mediante el convenio No. 032 de 2019, con el fin de monitorear sus rutas de migración y prevenir su afectación asociada a los proyectos Eólicos que se instalarán en la alta y media Guajira.

Realización del I Censo Nacional de Cóndor andino, en jurisdicción de La Guajira, tomando como punto de monitoreo en Cerro Bañaderos, Serranía de Perijá y Cerro Pintao, encontrando 3 registros (2 en el DMI Serranía de Perijá y 1 en Cerro Pintao). Se contó con el apoyo de expertos

en avistamiento de aves, guardianes de ambiente y paz y voluntarios de la zona, así como la empresa Acciona. El objetivo del Censo fue conocer la distribución y abundancia del cóndor andino en Colombia.

Por otra parte, a través del Convenio suscrito con Riqueza Natural, se avanza en el marco del proyecto: "Desarrollo de un aplicativo multiusuario con tecnología SMART para el monitoreo de la biodiversidad que contribuya al análisis de integridad y efectividad del manejo de las áreas protegidas del SINAP" con el fin de desarrollar el modelo para el departamento.

Se elaboró un esquema de monitoreo de la especie *Arheles hybridus* (marimonda) en el marco del diplomado en monitoreo de la biodiversidad dictado por la Universidad Javeriana- (graduados 8 funcionarios de Corpoguajira, dentro del convenio suscrito entre Riqueza Natural y Corpoguajira). En espera de la entrega de equipos para monitoreo en el marco del Convenio.

6. Realizar talleres de sensibilización sobre la conservación del bosque seco.

INDICADOR	META 2021	UNIDAD DE MEDIDA	AVANCE EJECUCIÓN FÍSICA	% AVANCE FÍSICO
Número de talleres realizados.	36	Número	4	11%

DESCRIPCIÓN DE LA ACTIVIDAD:

Durante el mes de marzo de 2021 se desarrollaron 4 talleres de sensibilización sobre la conservación del bosque seco en el municipio de Dibulla así:

2 talleres en el sector El Mamey, vereda Las Marías: 43 asistentes.

2 talleres en el sector Campana nuevo, sector El Corral: 37 asistentes.

7. Restauración, rehabilitación y reforestación de ecosistemas. (2.962 Has).

INDICADOR	META 2021	UNIDAD DE MEDIDA	AVANCE EJECUCIÓN FÍSICA	% AVANCE FÍSICO
Porcentaje de áreas de ecosistemas en restauración, rehabilitación y reforestación.	48	%	74%	100%

Este es un Indicador Mínimo de Gestión.

INDICADOR	META 2021	UNIDAD DE MEDIDA	AVANCE EJECUCIÓN FÍSICA	% AVANCE FÍSICO
Áreas afectadas por el desarrollo de actividades ilegales en proceso de restauración.	150	Has	0	0%

INDICADOR	META 2021	UNIDAD DE MEDIDA	AVANCE EJECUCIÓN FÍSICA	% AVANCE FÍSICO
Familias campesinas beneficiadas por actividades agroambientales con acuerdos de conservación de bosques.	292	Número	10	3%

DESCRIPCIÓN DE LA ACTIVIDAD:

A través de la ejecución del contrato No. 003 de 2020 se avanzó en el establecimiento de 39 has de individuos de la especie Palma amarga (*Sabal mouroitiformis*) para completar las 60 has objeto del contrato. Adicionalmente, se adelanta el acuerdo de 29 beneficiarios del Proyecto BMZ que se está implementando en la Cuenca Alta del río Camarones

8. Realizar acciones de restauración de suelos degradados

INDICADOR	META 2021	UNIDAD DE MEDIDA	AVANCE EJECUCIÓN FÍSICA	% AVANCE FÍSICO
Porcentaje de suelos degradados en recuperación o rehabilitación.	33,3	%	0%	0%

DESCRIPCIÓN DE LA ACTIVIDAD:

Durante la vigencia 2021 se avanza en la formulación de un proyecto de restauración de áreas degradadas en los municipios PDET Dibulla, Fonseca y San Juan del Cesar en zonas

abastecedoras de acueductos rurales, se seleccionaron las áreas potenciales y se avanza en la estructuración del proyecto.

Proyecto Rehabilitación de ecosistemas forestales en la RFP Montes de Oca, municipio de Maicao, La Guajira.

ESTADO: Formulado, ajustado según recomendaciones del evaluador por parte del MADS. Cuenta con concepto técnico de aprobación.

De acuerdo a los ajustes, Incluye 328 has de restauración activa y 54 Km de protección (aislamiento). valor proyectado de: \$ 2.626.800.000.

Formulación, socialización y firmas de actas de concertación comunitaria del "Proyecto Rehabilitación de ecosistemas forestales en los sectores de Nuevo Espinal y San Pedro, cuenca del río Ranchería, municipio de Barrancas, La Guajira".

ESTADO: En elaboración de la ficha MGA.

Proyecto para la Recuperación Ambiental de 4 Municipios del Sur de La Guajira Mediante Restauración Activa e Implementación de Sistemas Silvopastoriles en Áreas de Producción Ganadera en Los Municipios de El Molino, La Jagua del Pilar, Urumita y Villanueva en el Departamento de la Guajira.

ESTADO: En evaluación por parte del MADS. Convocatoria FONAM 2021.

9. implementar herramientas de manejo de paisaje (sistemas silvopastoriles y agroforestales)

INDICADOR	META 2021	UNIDAD DE MEDIDA	AVANCE EJECUCIÓN FÍSICA	% AVANCE FÍSICO
Áreas bajo sistemas sostenibles de conservación (restauración*, sistemas agroforestales, manejo forestal sostenible)	33	Has	0	0%

INDICADOR	META 2021	UNIDAD DE MEDIDA	AVANCE EJECUCIÓN FÍSICA	% AVANCE FÍSICO
# de informes de hectáreas bajo	1	Número	0	0%

esquema de producción sostenible				
---------------------------------------------	--	--	--	--

DESCRIPCIÓN DE LA ACTIVIDAD:

Con apoyo de FUNDALIANZA, se formuló el Proyecto para la Recuperación Ambiental de 4 Municipios del Sur de La Guajira, Mediante Restauración Activa e Implementación De Sistemas Silvopastoriles en Áreas de Producción Ganadera en Los Municipios de El Molino, La Jagua del Pilar, Urumita y Villanueva en el Departamento de la Guajira.

ESTADO: En evaluación por parte del MADS. Convocatoria FONAM 2021.

**10. Formulación del proyecto "Cuantificación los servicios de regulación en
almacenamiento de carbono, generación de microclima y ciclaje de nutrientes en
sistemas agroforestales del departamento"**

INDICADOR	META 2021	UNIDAD DE MEDIDA	AVANCE EJECUCIÓN FÍSICA	% AVANCE FÍSICO
Número de proyectos "Cuantificación los servicios de regulación en almacenamiento de carbono formulados	1	Número	0	0%

DESCRIPCIÓN DE LA ACTIVIDAD:

Se avanza en la formulación del proyecto.

PROYECTO 3.4. NEGOCIOS VERDES Y SOSTENIBLES.

CONTRIBUCIONES AL PND:

Programa 3201 Fortalecimiento del desempeño ambiental de los sectores productivos - Energías renovables y negocios verdes.

APORTES AL PGAR: Línea Estratégica 5 - Producción y democratización del conocimiento como apoyo a la gestión ambiental territorial.

APORTES A LOS ODS:



ACTIVIDADES:

1. Formular el Plan Departamental de Negocios verdes.

DESCRIPCIÓN DE LA ACTIVIDAD:

Formulación de borrador de PD de Negocios Verdes - Se logró el apoyo de GIZ para la formulación Se avanzó en las siguientes acciones:

- Desarrollo de 5 talleres que dieron como resultado la formulación del PDNV. taller 1 y 2, con el objeto Formulación plan de acción y socialización del proceso, construcción de situación deseada, explicación de líneas estratégica. Taller 3,4,5 formulación Plan de Acción 2021-2022, se elabora con las acciones a implementar en el corto plazo.
- Encuentros con GIZ, para coordinar el proyecto de cambio de NV y plan de trabajo para el apoyo en la formulación del plan de departamental.
- Articulación con el SENA, para el fortalecimiento en temas de capacitación a los negocios verdes beneficiados del proyecto. Se llevó a cabo el primer ciclo de capacitación “Aplicación de Metodologías para el análisis financiero”
- Reunión con el Director, Fundación Miramar GEB, con el objeto de coordinar acciones para la reactivación de la ventanilla verde.
- Acciones para la adición de Totumo App
- Articulación con Impulsa en el marco de la reactivación de la economía circular.
- Articulación con AGI – Formulación de proyecto negocios verdes.

2. Implementación de estrategias de marketing territorial para el apoyo a los negocios verdes.

DESCRIPCIÓN DE LA ACTIVIDAD:

Ejecución del Proyecto financiado por FCA "Implementación de acciones para el fortalecimiento de la competitividad de los negocios verdes en el departamento de La Guajira". Con los siguientes componentes para la comercialización de los NV:

- Micro sitio web
- Estrategia de comunicación
- Espacios de promoción.

3. Conformación de ventanillas/Nodo de negocios verdes o realización de alianzas o acuerdos con otras instituciones para su implementación.

DESCRIPCIÓN DE LA ACTIVIDAD:

Encuentro con GIZ para coordinar proceso de estructura de conducción para PDNV y actualización del Nodo departamental de negocios verdes.

INDICADOR	META 2021	UNIDAD DE MEDIDA	AVANCE EJECUCIÓN FÍSICA	% AVANCE FÍSICO
Implementación del Programa Regional de Negocios Verdes por la Autoridad Ambiental.	25	%	22%	88%

4. Fortalecimiento a unidades productivas a través de PSA o incentivos a la conservación.

INDICADOR	META 2021	UNIDAD DE MEDIDA	AVANCE EJECUCIÓN FÍSICA	% AVANCE FÍSICO
Áreas bajo esquemas de Pagos por Servicios Ambientales (PSA) e incentivos a la conservación.	70	Ha	0	0%

DESCRIPCIÓN DE LA ACTIVIDAD:

Se ha realizado seguimiento de los PSA a 12 familias beneficiarias ubicadas en la RFP Montes de Oca, en el marco del programa BanCO2

También se avanzó en la sensibilización del proyecto de pagos por servicios ambientales e inició del proceso de Identificación de usuarios de la vereda Campana Nuevo, municipio de Dibulla, La Guajira

INDICADOR	META 2021	UNIDAD DE MEDIDA	AVANCE EJECUCIÓN FÍSICA	% AVANCE FÍSICO
Acuerdos de cero deforestación para las cadenas productivas del sector agropecuario en implementación.	1	Número	0	0%

5. Identificación y verificación de nuevos negocios verdes.

INDICADOR	META 2021	UNIDAD DE MEDIDA	AVANCE EJECUCIÓN FÍSICA	% AVANCE FÍSICO
Negocios verdes verificados.	22	Número	11	50%

INDICADOR	META 2021	UNIDAD DE MEDIDA	AVANCE EJECUCIÓN FÍSICA	% AVANCE FÍSICO
Porcentaje de negocios verdes asistidos técnicamente.	44	Porcentaje	22	50%

DESCRIPCIÓN DE LA ACTIVIDAD:

Durante el primer trimestre de 2021, 26 Negocios verdes visitados:

Verificación de 4 nuevos negocios verdes, y visita a 22 unidades productivas con el fin de apoyarlas en la formulación de sus planes de negocio, a través del proyecto “IMPLEMENTACIÓN DE ACCIONES PARA EL FORTALECIMIENTO DE LA COMPETITIVIDAD DE LOS NEGOCIOS VERDES EN EL DEPARTAMENTO DE LA GUAJIRA”.

Remisión de matriz a la ONV del MADS con 14 unidades productivas identificadas como nuevo posibles NV

Para este segundo trimestre de 2021 se han visitado 23 unidades productivas, con el fin de hacer seguimiento en la implementación de planes de mejora y apoyo en la formulación de planes de negocios.

Durante el periodo se realizaron visitas preliminares a 7 nuevas unidades productivas a fin de verificar el cumplimiento de criterios de NV e incluirlas en el PRNV.

Se ha avanzado en la formulación de 16 planes de negocios.



PROGRAMA 4

- GESTIÓN AMBIENTAL SECTORIAL Y URBANA

PROGRAMA 4: GESTIÓN AMBIENTAL SECTORIAL Y URBANA.

OBJETIVO: Promover la conservación, el conocimiento y el uso sostenible de la biodiversidad, así como la distribución justa y equitativa de los beneficios derivados de la utilización de los conocimientos, innovaciones y prácticas asociados a ella por parte de la industria y las comunidades locales.

PROYECTO 4.1. GESTIÓN AMBIENTAL URBANA.

CONTRIBUCIONES AL PND:

Programa 3201 Fortalecimiento del desempeño ambiental de los sectores productivos - Gestión integral de residuos y de sustancias químicas.

APORTES AL PGAR: Línea Estratégica 1 - Gestión integral de los recursos naturales y el ambiente para el desarrollo sostenible de La Guajira.

APORTES A LOS ODS:



ACTIVIDADES:

1. Jornadas de arborización urbana y periurbano con especies exóticas y nativas arbustivas y mediante la educación y participación ciudadana para su mantenimiento en el espacio público.

INDICADOR	META 2021	UNIDAD DE MEDIDA	AVANCE EJECUCIÓN FÍSICA	% AVANCE FÍSICO
Número de jornadas de arborización ejecutada.	4	Número	5	100%

DESCRIPCIÓN DE LA ACTIVIDAD:

Cinco (5) Jornadas de Arborización ejecutadas en los municipios de Albania, San Juan del Cesar y el distrito de Riohacha.

Acciones ejecutadas:

Con el propósito de dar cumplimiento a la meta establecida para esta actividad, se han adelantado diversas acciones, las cuales se relacionan a continuación:

- + Desarrollo de una (1) jornada de siembra en el marco de la Celebración del día del agua. La actividad fue ejecutada el 19 de marzo de 2021, logrando como resultado, la siembra de 17 plántulas en el municipio de Villanueva.
- + Desarrollo de una (1) jornada de siembra en la I.E Familias de Nazaret en el Distrito de Riohacha, en el marco de la Celebración del día Mundial del Medio Ambiente. Esta actividad fue realizada el 05 de junio de 2021, logrando como resultado un total de 100 árboles entre maderables y frutales. Se contó con la participación de las estudiantes del grado 11, docentes y padres de familia.
- + Desarrollo de una (1) jornada de siembra en las comunidades de Ware-Ware del municipio de Albania, en conmemoración del Día Mundial del Medio Ambiente, el 5 de junio de 2021, durante esta jornada se sembraron en total 100 árboles, entre maderables y frutales. Para la realización de la jornada se contó con la participación de la Red de Jóvenes de Ambiente y funcionarios de la Alcaldía Municipal de Albania.
- + Desarrollo de una (1) jornada de arborización en el corregimiento de Camarones, Distrito de Riohacha, en la cual se sembraron en el perímetro del acueducto, más de 80 plantas frutales y representativas de la zona, con el propósito de brindar en un futuro, protección y beneficios al acueducto y a la comunidad asentada en este corregimiento. Durante la actividad, se contó con la participación del alcalde del Distrito de Riohacha, funcionarios de la contraloría provincial, Corpoguajira, Parroquia de Camarones, concejales, ediles, entre otros.
- + Desarrollo de una (1) jornada de arborización en los corregimientos de la Junta y Corraleja del municipio de San Juan del Cesar, aunando esfuerzos entre la policía ambiental y Corpoguajira, con el apoyo de la comunidad. Como resultados de la jornada se sembraron en total 100 árboles, en los parques principales de los respectivos corregimientos. Esta actividad fue muy bien recibida por la comunidad, quienes expresaron su agradecimiento por estas acciones encaminadas a cuidar el medio ambiente.

Coordenadas SIG:

I.E Familias de Nazaret: N 11° 31' 10" W 72° 52' 36"

Ware-Ware:

Camarones: N 11° 25' 24" W 73° 04' 00"

La Junta: N 10° 46' 20" W 73° 08' 46"

Corralejas: N 10° 44' 06" W 72° 51' 09"

Municipio de Albania

Población Beneficiada: Población asentada en los municipios de Albania, San Juan del Cesar y el distrito de Riohacha.

Esta actividad aporta al PND 2018-2022 en: Política de Gestión Ambiental Urbana

Aporta al cumplimiento de la **Sentencia T302/2017**

Política de Crecimiento Verde

Indicador ODS 11.3.2.

Programa Inversión Pública: 3202 - Conservación de la biodiversidad y sus servicios

Ecosistémicos.

2. Formulación e implementación de acuerdos locales con actores sociales para la conservación de la biodiversidad de ecosistemas, hábitats o entornos naturales urbanos representados como un sistema socioecológico.

INDICADOR	META 2021	UNIDAD DE MEDIDA	AVANCE EJECUCIÓN FÍSICA	% AVANCE FÍSICO
Número de acuerdos locales formulados y/o implementados con actores sociales de los ecosistemas urbanos	2	Número	0	0%

DESCRIPCIÓN DE LA ACTIVIDAD:

Para el cumplimiento de esta actividad se han realizado gestiones que se pueden evidenciar a continuación:

1. El día jueves 17 de junio de 2021, se llevó a cabo una reunión Interinstitucional con el Municipio de El Molino, con el objeto de firmar un acuerdo de voluntades enfocado a la Gestión Ambiental Urbana. Actualmente, se está elaborando el proyecto como requisito para la firma del acuerdo de voluntades.

2. El día viernes 25 de junio de 2021, se llevó a cabo una reunión de socialización de actividades con los Ediles de la Comuna 4 contempladas en el Acuerdo de voluntades con actores sociales para la conservación del ecosistema urbano de la comuna 4 del Distrito de Riohacha, el cual está enfocado a las estrategias No. 3 de la Política de Gestión Ambiental Urbana. Actualmente se encuentra en la elaboración del documento del acuerdo.

3. Asistencia técnica a municipios para la formulación de estrategias para el incremento de la superficie de área verde por habitante.

INDICADOR	META 2021	UNIDAD DE MEDIDA	AVANCE EJECUCIÓN FÍSICA	% AVANCE FÍSICO
Número de asistencia técnica para incrementar la superficie de área	3	Número	2	67%

verde por habitante en zonas urbanas				
--------------------------------------	--	--	--	--

4. Mejorar la cultura en la generación y reporte de información ambiental urbana por parte de los municipios para evaluar la sostenibilidad ambiental del área urbana.

INDICADOR	META 2021	UNIDAD DE MEDIDA	AVANCE EJECUCIÓN FÍSICA	% AVANCE FÍSICO
Número de municipios asesorados para la identificación, compilación y análisis de los Índices de Calidad Ambiental Urbana ICAU que sean de competencia de la Corporación.	5	Número	5	100%

DESCRIPCIÓN DE LA ACTIVIDAD:

Desarrollo de 2 eventos de capacitación para brindar asistencia técnica a nueve (9) municipios (El Molino, Villanueva, Urumita, La Jagua del Pilar, Hatonuevo, Barrancas, San Juan del Cesar, Distracción y Fonseca) asesorados para determinar la superficie de área verde por habitante en el casco urbano.

Acciones ejecutadas:

- ✚ Desarrollo de un seminario-taller: Política de Gestión Ambiental Urbana, dirigido por Corpoguajira, mediante el cual, se les brindó asesoría técnica a los municipios de El Molino, Villanueva, Urumita y La Jagua del Pilar, sobre la metodología para determinar el área verde por habitante en el casco urbano. Esta actividad fue realizada durante los días 17 y 18 de marzo de 2021.
- ✚ Desarrollo de un seminario-taller: Política de Gestión Ambiental Urbana, dirigido por Corpoguajira, mediante el cual, se les brindó asesoría técnica a los municipios de Hatonuevo, Barrancas, San Juan del Cesar, Distracción y Fonseca, sobre la metodología para determinar el área verde por habitante en el casco urbano, establecido en el objetivo No. 3 Calidad del hábitat urbano. Esta actividad fue realizada durante los días 17 y 18 de junio de 2021.

Coordenadas SIG: El Molino, Villanueva, Urumita, La Jagua del Pilar, Hatonuevo, Barrancas, San Juan del Cesar, Distracción y Fonseca

Población Beneficiada: Funcionarios públicos de las administraciones municipales y habitantes de la cabecera municipal de El Molino, Villanueva, Urumita, La Jagua del Pilar, Hatonuevo, Barrancas, San Juan del Cesar, Distracción y Fonseca.

Esta actividad aporta al cumplimiento de la Política de Gestión Ambiental Urbana - ICAU, PND (2018- 2022)

5. Asistencia técnica a municipios para adelantar el proceso de identificación de la estructura ecológica urbana.

INDICADOR	META 2021	UNIDAD DE MEDIDA	AVANCE EJECUCIÓN FÍSICA	% AVANCE FÍSICO
Número de municipios con asistencia técnica para la identificación de la Estructura Ecológica Urbana (EEU).	5	Número	9	100%

DESCRIPCIÓN DE LA ACTIVIDAD:

Nueve (9) municipios asesorados (El Molino, Villanueva, Urumita, La Jagua del Pilar, Hatonuevo, Barrancas, San Juan del Cesar, Distracción y Fonseca) para la identificación de la Estructura Ecológica Urbana - EEU

Acciones ejecutadas:

- ✚ Desarrollo de un seminario-taller: Política de Gestión Ambiental Urbana, dirigido por Corpoguajira, mediante el cual, se les brindó asesoría técnica a los municipios de El Molino, Villanueva, Urumita y La Jagua del Pilar, sobre la Guía metodológica para la identificación de la Estructura Ecológica Urbana – EEU. El seminario-taller fue ejecutado el 17 y 18 de marzo de 2021.
- ✚ Desarrollo de un seminario-taller: Política de Gestión Ambiental Urbana, dirigido por Corpoguajira, mediante el cual, se les brindó asesoría técnica a los municipios de Hatonuevo, Barrancas, San Juan del Cesar, Distracción y Fonseca, sobre la Guía metodológica para la identificación de la Estructura Ecológica Urbana – EEU. Esta actividad fue realizada durante los días 17 y 18 de junio de 2021.

Coordenadas SIG: El Molino, Villanueva, Urumita, La Jagua del Pilar, Hatonuevo, Barrancas, San Juan del Cesar, Distracción y Fonseca

Población Beneficiada: Funcionarios públicos de las administraciones municipales y habitantes de la cabecera municipal de El Molino, Villanueva, Urumita, La Jagua del Pilar, Hatonuevo, Barrancas, San Juan del Cesar, Distracción y Fonseca.

Política de Gestión Ambiental Urbana - PND (2018-2022)

6. Asistencia técnica a recicladores de oficio y empresas prestadoras del servicio público de aseo para el aprovechamiento de residuos orgánicos e inorgánicos (en especial, plásticos y residuos de envases y empaques).

INDICADOR	META 2021	UNIDAD DE MEDIDA	AVANCE EJECUCIÓN FÍSICA	% AVANCE FÍSICO
Número de asistencia técnica de para el aprovechamiento de residuos sólidos orgánicos e inorgánicos.	2	Número	1	50%

DESCRIPCIÓN DE LA ACTIVIDAD:

Una (1) asistencia técnica para el aprovechamiento de residuos sólidos orgánicos e inorgánicos
Acciones ejecutadas:

- + Desarrollo de una (1) jornada de capacitación dirigida a recicladores sobre Aprovechamiento de Residuos Sólidos en el marco de la Economía Circular y la resolución 2184 de 2019, en el municipio de El Molino.
- + Gestión y coordinación para el desarrollo del programa de formación Manejo de cultivo y Agricultura, impartido por el SENA, para dar a conocer las técnicas para la elaboración de compostaje. En este curso se matricularon 29 recicladores de oficio del distrito de Riohacha y de los corregimientos y/o localidades de Caricari, Ebanal, Matitas, Pelechúa, Puente Bomba, tigreras, del Distrito. El curso inició el 8 de junio de 2021.

Población beneficiada: 16 recicladores de oficio del municipio de El Molino, 29 recicladores de zonas rurales del distrito de Riohacha

Coordenadas SIG: El Molino y Riohacha

Estrategia Nacional de Economía circular.

Indicador ODS: 12.5.1.

Indicador Meta PND: Tasa de reciclaje y nueva utilización de residuos

7. Formular e implementar estrategias de Educación y Participación para la gestión adecuada de sustancias agotadoras de la capa de ozono en el sector agroindustrial.

INDICADOR	META 2021	UNIDAD DE MEDIDA	AVANCE EJECUCIÓN FÍSICA	% AVANCE FÍSICO
Estrategias implementadas para la gestión adecuada de	1	Número	0	0%

sustancias agotadoras de la capa de ozono				
--------------------------------------------------	--	--	--	--

No se han ejecutado acciones para dar cumplimiento a esta actividad.

8. Fomento del aprovechamiento, reciclaje y tratamiento de residuos sólidos en los sectores residencial, institucional y comercial de bienes y servicios.

INDICADOR	META 2021	UNIDAD DE MEDIDA	AVANCE EJECUCIÓN FÍSICA	% AVANCE FÍSICO
Número de estrategias de educación, sensibilización y capacitación para mayor aprovechamiento y transformación de residuos sólidos en los sectores residencial, institucional y comercial de áreas urbanas	1	Número	1	100%

DESCRIPCIÓN DE LA ACTIVIDAD:

Estrategia Formulada y en ejecución.

Acciones ejecutadas:

- ✚ Desarrollo de doce (12) talleres de sensibilización sobre la implementación del nuevo código de colores (Resolución 2184 de 2019), dirigidas al sector comercial, residencial e institucional, logrando sensibilizar a 586 usuarios y 259 establecimientos.
- ✚ Desarrollo de cuatro (4) jornadas de limpieza en los sitios de mayor afluencia turística en los municipios de Manaure (Corregimiento de Mayapo), Uribia, Dibulla (Corregimiento de Palomino), y el distrito de Riohacha (Corregimiento de Camarones). Estas jornadas fueron ejecutadas en el marco de la Campaña Colombia Limpia, liderada por el Ministerio de Comercio, Fontur y Corpoguajira, articulada por representantes de operadores turísticos, Alcaldías, Ejército, Instituciones Educativas, Empresas prestadoras del servicio de aseo y empresas de recicladores.
- ✚ Apoyo en la gestión y coordinación para el desarrollo de una (1) jornada de limpieza para la eliminación de puntos críticos generados por la mala disposición de residuos sólidos en el municipio de Fonseca.
- ✚ Desarrollo de un (1) taller sobre el manejo adecuado de los residuos sólidos y la implementación del nuevo código de colores según resolución 2184 de 2019, en el Barrio

San José del municipio de Uribia, el 18 de junio de 2021. Como parte del desarrollo de los talleres, se hicieron mesas de trabajo con la comunidad para identificar los problemas ambientales que afectan a la comunidad, plasmándolos en unas carteleras y socializándolos para que se tengan en cuenta en el CIDEA, del Municipio.

- + Desarrollo de una (1) jornada de limpieza en el puente del Riito. El día 11 de junio de 2021 se llevó a cabo, contando con la participación de las instituciones Policía ambiental, el Ejército Nacional, Corpoguajira, INTERASEO, Red de Jóvenes de Ambiente y Capitanía de Puerto. Se logró recoger una cantidad de residuos sólidos bastante significativa, quedando el margen del río y de la playa sin presencia de estos.

Población beneficiada: Habitantes de la cabecera municipal de Manaure, Uribia y el distrito de Riohacha

Coordenadas SIG:

Barrio San José: N 11° 43' 20" W 72° 15' 59"

Puente del Riito: N 11° 33' 15" W 72° 54' 11"

9. Mejoramiento de la calidad de agua en corrientes superficiales urbanas.

INDICADOR	META 2021	UNIDAD DE MEDIDA	AVANCE EJECUCIÓN FÍSICA	% AVANCE FÍSICO
Número de campañas de limpieza y descontaminación de fuentes hídricas.	2	Número	8	100%

DESCRIPCIÓN DE LA ACTIVIDAD:

Ocho (8) campañas de limpieza y descontaminación de fuentes hídricas

Acciones ejecutadas:

Durante el periodo de enero a junio de 2021, se lograron ejecutar las siguientes acciones:

- + Desarrollo de una (1) campaña de limpieza en el cauce del río Cañas, en asocio con el comité cívico del corregimiento de Mingueo - Municipio de Dibulla. Igualmente se entregó un apoyo logístico al gremio de recicladores de la zona en procura de fortalecer procesos de economía circular en el territorio.
- + Desarrollo de una (1) campaña de limpieza al Río Ranchería, debajo del puente que conduce a la entrada del corregimiento de El Hatico - Municipio de Fonseca, retirando un total de 130 bolsas de residuos que fueron retiradas de las orillas y adentro del río.
- + Desarrollo de una (1) jornada de limpieza y sensibilización en la sequía llamada la Canal la cual atraviesa parte del Municipio de Villanueva.
- + Desarrollo de una (1) jornada de limpieza de la acequia Cobo en el barrio 8 de abril en el Municipio de Distracción. Además, se realizó visitas de sensibilización casa a casa, con el objeto de que las personas que habitan el barrio asuman una actitud responsable frente al cuidado y manejo del recurso hídrico.

- ✚ Desarrollo de una (1) jornada de limpieza en el sitio conocido como la olla de Adon en el Municipio de Urumita. Esta actividad contó con una jornada de sensibilización puerta a puerta a los habitantes que se encuentran habitando alrededor del sitio escogido.
- ✚ Desarrollo de una (1) jornada de limpieza e instalación de mensajes de sensibilización para la protección de la fuente hídrica en el sitio turístico conocido como Pozo Azul en la vereda Berlín - corregimiento de El Plan del municipio de La Jagua del Pilar.
- ✚ Desarrollo de una (1) jornada de limpieza en la Acequia del pueblo del municipio de El Molino. Esta actividad contó con la participación de los representantes del grupo de recicladores del municipio.
- ✚ Desarrollo de una (1) jornada de limpieza en el sitio conocido como el Pozo en el municipio de Hatonuevo.

Coordenadas SIG:

Rio Cañas: N 11°15'39.85" W 73°23'50.75";

Rio Ranchería los Haticos: N 10°54'29.93", W 72°51'25.94"

Acequia el Canal: N 10°36'11.74" W 72°58'52.21"

Acequia Cobo: N 10°53'58.69" W 72°53'11.54"

La Olla de Adon: N 10°33'25.39" W 73° 0'42.96"

Pozo Azul: N 10°25'46.63" W 73° 2'40.23"

Acequia del Pueblo: N 10°39'14.99" W 72°55'22.35"

El Pozo: N 11° 3'54.11" W 72°46'8.00"

Población Beneficiada: Habitantes de la cabecera municipal de Dibulla (6.160), Fonseca (23.758), Villanueva (9.986), Distracción (5.873), Urumita (12.132), La Jagua del Pilar (2.402), Hatonuevo (16.822) y El Molino (6.389)

10. Promover la formalización y fortalecimiento de grupos de recicladores de oficio.

INDICADOR	META 2021	UNIDAD DE MEDIDA	AVANCE EJECUCIÓN FÍSICA	% AVANCE FÍSICO
Número de grupos de Recicladores de oficio caracterizados y formados.	5	Número	5	100%

DESCRIPCIÓN DE LA ACTIVIDAD:

Ocho (8) grupos de recicladores caracterizados y en formación.

Acciones ejecutadas:

- ✚ Gestión y coordinación para el desarrollo del programa de formación Tratamiento Primario de Residuos Sólidos, impartido por el SENA, en el que se matricularon 98 recicladores de oficio en representación de los municipios de Manaure, Albania, Distracción, el Distrito de Riohacha, Uribia Urumita y La Jagua del Pilar. El curso inició los días 7 y 8 de junio de 2021.

- Desarrollo de una (1) asesoría a los líderes comunales y un grupo de jóvenes de los corregimientos y localidades de Tigreras, Ebanal, Puente Bomba y Magueyal, del distrito de Riohacha, para la conformación de grupos de recicladores o empresas comunitarias prestadoras de servicio público en saneamiento: Se realiza sensibilización con los jóvenes de puente bomba que hacen actividad física y el líder comunal Jailer Rivadeneira, esto con el objeto de que se vinculen al grupo que se está conformando de recuperadores ambientales

Población beneficiada: 98 recicladores de La Guajira.

Coordenadas SIG: Riohacha, Manaure, Uribia, Albania, Distracción, Urumita y La Jagua del Pilar y Corregimientos del Distrito de Riohacha (Caricari, Ebanal, Puente Bomba, Pelechua, Matitas y Tigreras)

Esta actividad aporta al cumplimiento de: Estrategia Nacional de Economía circular;
Indicador ODS: 12.5.1. Indicador Meta PND: Tasa de reciclaje y nueva utilización de residuos.

11. Hacer más efectivo el control a las infracciones realizadas por manejo inadecuado de residuos sólidos en el espacio público.

INDICADOR	META 2021	UNIDAD DE MEDIDA	AVANCE EJECUCIÓN FÍSICA	% AVANCE FÍSICO
Entes territoriales con acompañamiento técnico para la implementación del comparendo ambiental.	5	Número	5	100%

DESCRIPCIÓN DE LA ACTIVIDAD:

Siete (7) entes territoriales (Uribia, Hatonuevo, El Molino, Villanueva, Urumita, La Jagua del Pilar y Riohacha), con acompañamiento técnico para la implementación del comparendo ambiental.

Acciones ejecutadas:

- Desarrollo de tres (3) jornadas de capacitación para la socialización del marco normativo vigente sobre comparendo ambiental y el programa de apoyo para la implementación del comparendo ambiental en La Guajira, formulado por Corpoguajira.
- Desarrollo de diez (10) mesas de trabajo para brindar asistencia técnica a las administraciones municipales, para la actualización de los actos administrativos por medio

de los cuales las alcaldías instauraron y/o reglamentaron el comparendo ambiental en sus territorios, antes de la sanción de la Ley 1801 de 2016. Estas asistencias técnicas se han realizado mediante el desarrollo de mesas de trabajo y jornadas de capacitaciones con los municipios de Uribia, Hatonuevo, El Molino, Villanueva, Urumita, La Jagua del Pilar, y el distrito de Riohacha.

Coordenadas SIG: Riohacha, El Molino, Uribia, La Jagua del Pilar y Hatonuevo

Población Beneficiada: Habitantes de la cabecera municipal de los municipios de: El Molino, Uribia, La Jagua del Pilar, Hatonuevo y el Distrito de Riohacha

12. Socializar el programa de compras públicas sostenibles promoviendo su implementación en las entidades públicas de la jurisdicción de la Corporación.

INDICADOR	META 2021	UNIDAD DE MEDIDA	AVANCE EJECUCIÓN FÍSICA	% AVANCE FÍSICO
Entidades públicas con acompañamiento técnico para la adopción e implementación del programa de compras públicas.	3	Número	0	0%

DESCRIPCIÓN DE LA ACTIVIDAD:

Para el cumplimiento de esta actividad se han realizado gestiones que se pueden evidenciar a continuación:

En aras de fortalecer este proceso y continuar promoviendo la sostenibilidad ambiental en las empresas públicas del Departamento, teniendo en cuenta el liderazgo y conocimiento en el tema de compras públicas sostenible, solicitamos el apoyo de la Agencia Publica Colombia Compra Eficiente para desarrollar un programa de capacitación a las entidades públicas del Departamento.

Plan de Acción Nacional de Compras Públicas Sostenibles 2016 - 2020. Política de producción y consumo sostenible; Indicador ODS: 12.7.1.

13. Mejorar el manejo y disposición de residuos de posconsumo y RAEE en el departamento de La Guajira.

INDICADOR	META 2021	UNIDAD DE MEDIDA	AVANCE EJECUCIÓN FÍSICA	% AVANCE FÍSICO
Jornadas de recolección de	1	Número	0	0%

residuos de posconsumo y RAEE, ejecutadas.				
---------------------------------------------------	--	--	--	--

DESCRIPCIÓN DE LA ACTIVIDAD:

Para el cumplimiento de esta actividad se han realizado gestiones que se pueden evidenciar a continuación:

Desarrollo de reuniones interinstitucionales con los municipios de La Guajira, CORPOGUAJIRA, la Secretaría de Salud Departamental y los programas posconsumo a nivel nacional, para la planificación y coordinación de acciones de la VII Jornada Departamental de Recolección de Residuos Posconsumo en el departamento de La Guajira. Se tiene proyectado el desarrollo de la jornada para los días 6 y 7 de octubre de 2021.

Coordenadas SIG: Todo el Departamento de La Guajira

Población Beneficiada: Habitantes del casco urbano y el área rural de los 15 municipios del Departamento de La Guajira.

14. Desarrollar estrategias de formación y sensibilización para promover la apropiación e implementación efectiva de la Política Nacional para la gestión integral de RAEE y el Programa de Posconsumo.

INDICADOR	META 2021	UNIDAD DE MEDIDA	AVANCE EJECUCIÓN FÍSICA	% AVANCE FÍSICO
Estrategias de formación y sensibilización formuladas e implementadas	1	Número	1	100%

DESCRIPCIÓN DE LA ACTIVIDAD:

Una (1) Estrategia de formación y sensibilización formulada y en ejecución.

Acciones ejecutadas:

En el marco de la Estrategia de formación y sensibilización para promover la apropiación e implementación efectiva de la Política Nacional para la gestión integral de RAEE y el Programa de Posconsumo, se adelantaron las siguientes acciones:

Diseño y desarrollo de un plan de capacitaciones para la gestión integral de RAEE y residuos posconsumo, el cual será impartido por los Programas gestores y CORPOGUAJIRA, a la siguiente población objetivo: Grupos de recicladores, Alcaldías, Entidades Públicas y Privadas, representantes del sector agrícola, comunidades rurales, equipos de apoyo municipales, empresas aplicadores de plaguicidas, prestadoras del servicio de salud, veterinarias, Miembros de los CIDEA, rectores, docentes Instituciones educativas, Estudiantes de la universidad de La Guajira y el SENA y empresas prestadoras del servicio de aseo.

Coordenadas SIG: Todo el Departamento de La Guajira

Población Beneficiada: Habitantes del casco urbano y el área rural de los 15 municipios del Departamento de La Guajira

INDICADOR MÍNIMO DE GESTIÓN

Gestión de los recursos naturales renovables y los problemas ambientales urbanos y sus efectos en la región o regiones vecinas

INDICADOR	META 2021	UNIDAD DE MEDIDA	AVANCE EJECUCIÓN FÍSICA	% AVANCE FÍSICO
Porcentaje de ejecución de acciones en Gestión Ambiental Urbana.	50	%	58%	0%

PROYECTO 4.2. GESTIÓN AMBIENTAL SECTORIAL.

CONTRIBUCIONES AL PND

Programa 3201 Fortalecimiento del desempeño ambiental de los sectores productivos - Producción limpia, Gestión ambiental sectorial.

APORTES AL PGAR: Línea Estratégica 1 - Gestión integral de los recursos naturales y el ambiente para el desarrollo sostenible de La Guajira.

APORTES A LOS ODS:



ACTIVIDADES:

- Implementación de estrategias de formación y sensibilización para la prevención, control y manejo de incendios forestales en los sectores agroindustrial y turismo.**

INDICADOR	META 2021	UNIDAD DE MEDIDA	AVANCE EJECUCIÓN FÍSICA	% AVANCE FÍSICO
Sectores con estrategias de	2	Número	1	50%

formación y sensibilización implementadas para la prevención de incendios forestales.				
----------------------------------------------------------------------------------------------	--	--	--	--

DESCRIPCIÓN DE LA ACTIVIDAD:

Sector agroindustrial con estrategias de formación y sensibilización implementadas para la prevención de incendios forestales.

Acciones ejecutadas:

Desarrollo de 11 talleres de sensibilización sobre "Prevención de incendios forestales y delitos ambientales, dirigidos a agricultores, productores, líderes veredales y miembros de comunidades rurales, en 7 municipios del Departamento, a saber:

1. Barrancas: Se realizó la actividad con líderes rurales
2. Hatonuevo: Se realizaron dos talleres uno en horas de la mañana con Líderes Rurales y la otra en horas de la tarde con líderes comunales
3. Fonseca: Las Colonias
4. San Juan del Cesar: Corregimiento Los Pondores
5. El Molino: Vereda La Sierra y Faria los Tamacos
6. Urumita: Vereda la Esperanza
7. Distrito de Riohacha: Corregimiento de las Palmas: Vereda las casitas, Corregimiento de Tomarrazón: Vereda Los Monos y Las colonias

✚ Se Diseñó del Plan de Educación Ambiental para la prevención de Incendios Forestales.

Coordenadas SIG: Distrito de Riohacha: Corregimiento de Las Palmas (Vereda Las Casitas), Corregimiento de Tomarrazón (Majacinta), Corregimiento de Juan y Medio (Los Monos); Municipio de Barrancas; Municipio de Hatonuevo; Municipio de Fonseca (Las Colonias); Municipio de Urumita (Vereda La Esperanza); Municipio de Dibulla (Corregimiento de Mingueo); Municipio de San Juan (Los Pondores), Municipio de El Molino (Faría Los Tamacos)

Población Beneficiada: 216 personas capacitadas, que residen en la zona rural

Esta actividad aporta al cumplimiento de: Plan de Contingencia anual ante temporadas de sequía, de Corpoguajira; Indicador ODS: 11.b.2.; Programa Inversión Pública: 3201 - Fortalecimiento del desempeño ambiental de los sectores productivos.

2. Desarrollar procesos de capacitación sobre ahorro y uso eficiente de agua y energía, dirigidos al sector turismo.

INDICADOR	META 2021	UNIDAD DE MEDIDA	AVANCE EJECUCIÓN FÍSICA	% AVANCE FÍSICO

Sectores con procesos de capacitación desarrollados sobre ahorro y uso eficiente de agua y energía.	1	Número	0	0%
------------------------------------------------------------------------------------------------------------	----------	---------------	----------	-----------

DESCRIPCIÓN DE LA ACTIVIDAD:

No se han ejecutado acciones. Se tiene programado el desarrollo de esta capacitación para el mes de agosto de 2021.

Esta actividad aporta al cumplimiento de: Política Nacional de Producción y Consumo Sostenible; Indicador ODS: 6.4.1. Programa Inversión Pública: 3201 - Fortalecimiento del desempeño ambiental de los sectores productivos

3. Implementar estrategias para fomentar la Gobernanza y la Cultura del Agua en el sector agroindustrial, involucrando a todos los actores del agua.

INDICADOR	META 2021	UNIDAD DE MEDIDA	AVANCE EJECUCIÓN FÍSICA	% AVANCE FÍSICO
Sectores con estrategias implementadas para el fortalecimiento de la cultura y gobernanza del agua en el Departamento de La Guajira.	1	Número	0	0%

DESCRIPCIÓN DE LA ACTIVIDAD:

No se han ejecutado acciones como parte de la Estrategia. Se tienen programadas actividades a partir del mes de septiembre de 2021.

Esta actividad aporta al cumplimiento de: Política Nacional de Producción y Consumo Sostenible; Indicador ODS: 6.4.1. Programa Inversión Pública: 3201 - Fortalecimiento del desempeño ambiental de los sectores productivos.

4. Implementar estrategias para controlar la deforestación, conservar los ecosistemas y prevenir su degradación por parte del sector agroindustrial.

INDICADOR	META 2021	UNIDAD DE MEDIDA	AVANCE EJECUCIÓN FÍSICA	% AVANCE FÍSICO
Sectores con estrategias formuladas y/o implementadas para controlar la deforestación, conservar los ecosistemas y prevenir su degradación.	1	Número	1	100%

DESCRIPCIÓN DE LA ACTIVIDAD:

Sector agroindustrial con estrategia formulada para controlar la deforestación, conservar los ecosistemas y prevenir su degradación

Acciones ejecutadas

- ✚ Desarrollo de dos (2) jornadas de socialización de la Estrategia, para establecer compromisos y articular las actividades plasmadas en el Plan estratégico de acción. En estas jornadas han participado los municipios de La Jagua del Pilar, Villanueva, Urumita y El Molino, San Juan del Cesar, Fonseca, Hatonuevo y Albania.
- ✚ Desarrollo de una reunión interinstitucional con la Secretaría de Educación, I.E. la Esperanza – Municipio de Urumita y CORPOGUAJIRA, con el objeto de concertar la formulación del PRAES dirigido a la conservación del área protegida. La reunión fue realizada el jueves 06 de mayo de 2021.
- ✚ Desarrollo de una reunión virtual con líderes de la vereda Los Claros, la Secretaría de Educación, Rector de la I.E zona rural y secretario técnico del CIDEA del municipio de Urumita, con el fin de concertar con la comunidad la formulación e implementación de un PROCEDA, en el marco del cumplimiento de la Estrategia, dirigido a la conservación de la biodiversidad del área protegida donde se encuentran asentados. Además, se planificó la visita al sitio, donde el punto de encuentro fue en la Vereda la Esperanza, contando con la participación de líderes de diferentes veredas a los que se les socializó la estrategia de conservación.
- ✚ Desarrollo de una reunión interinstitucional con la Secretaría de Educación, I.E del Municipio de Villanueva y CORPOGUAJIRA, en el marco de la estrategia de conservación para la Concertación del PRAE. La reunión fue realizada el 11 de junio de 2021.

Coordenadas SIG: San Juan del Cesar, Hatonuevo, Albania, Fonseca, Urumita, Villanueva

Población Beneficiada: Habitantes del casco urbano y el área rural de los municipios de San Juan del Cesar, Hatonuevo, Albania, Fonseca, Urumita, Villanueva.

Esta actividad aporta al cumplimiento de: Seguimiento Pacto Acción Popular; Indicador ODS: 6.6.1., 15.1.1., 15.2.1. Programa Inversión Pública: 3201 - Fortalecimiento del desempeño ambiental de los sectores productivos; Indicador Meta PND: # Acuerdos de cero deforestaciones para las cadenas productivas del sector agropecuario en implementación.

5. Asesorar al sector agroindustrial, turismo y de la minería en la implementación de buenas prácticas ambientales y de producción y consumo sostenible.

INDICADOR	META 2021	UNIDAD DE MEDIDA	AVANCE EJECUCIÓN FÍSICA	% AVANCE FÍSICO
Sectores con asistencia técnica para la implementación de buenas prácticas ambientales y de producción y consumo sostenible.	3	Número	0	0%

DESCRIPCIÓN DE LA ACTIVIDAD:

Se llevó a cabo reunión con funcionarios de la Secretaria de Planeación del Municipio de Fonseca, cuyo objeto fue articular acciones con el sector de la minería de subsistencia que derivan su sustento de la extracción de arena y gravas, adquiriendo el compromiso de impartir un curso en buenas prácticas ambientales en el sector de la minería.

6. Ampliar conocimientos en la aplicación de las Normas Técnicas de Sostenibilidad en el sector turismo, para la protección y conservación de los sitios naturales.

INDICADOR	META 2021	UNIDAD DE MEDIDA	AVANCE EJECUCIÓN FÍSICA	% AVANCE FÍSICO
Sectores con asistencia técnica para la implementación de normas técnicas de sostenibilidad turística.	1	Número	0	0%

DESCRIPCIÓN DE LA ACTIVIDAD:

No se han ejecutado acciones. Se tiene proyectado el desarrollo de esta actividad para el mes de agosto de 2021.

Esta actividad aporta al cumplimiento de: Programa de Gestión Ambiental Sectorial para el sector turístico - Normas técnicas sectoriales, Sentencia T606/2015, Política de Biodiversidad y Servicios Ecosistémicos; Indicador ODS: 12.b.1. Programa Inversión Pública: 3201 - Fortalecimiento del desempeño ambiental de los sectores productivos



- 7. Establecer acuerdos con el sector turismo y manufacturero para promover la transformación hacia la economía circular, a través del aprovechamiento local de plásticos y la gestión de residuos de envases y empaques, principalmente en municipios costeros.**

INDICADOR	META 2021	UNIDAD DE MEDIDA	AVANCE EJECUCIÓN FÍSICA	% AVANCE FÍSICO
Sectores con acuerdos establecidos y en ejecución para el aprovechamiento local de plásticos y la gestión de residuos de envases y empaques.	2	Número	2	0%

DESCRIPCIÓN DE LA ACTIVIDAD:

Sectores turismo y manufacturero con acuerdo establecido para el aprovechamiento local de plásticos y la gestión de residuos de envases y empaques. Hasta la fecha se logró la firma del acuerdo por parte de CORPOGUAJIRA, en los municipios de Fonseca y San Juan del Cesar.

Acciones ejecutadas:

-  Gestión para la firma del Acuerdo de Voluntades con los sectores turismo y manufacturero de alimentos, para el aprovechamiento de los residuos sólidos de envases y empaques generados y en ejecución. Hasta el momento se logró la firma del acuerdo por parte de los municipios de Fonseca y San Juan del Cesar.
-  Desarrollo del Primer Encuentro Ambiental de Turismo Sostenible para la Gestión de Residuos de Envases y Empaques, realizado el 11 de junio de 2021, contando con la participación del gerente de la empresa EKORED, y funcionarios de la Corporación como expositores. En el marco de este Encuentro, se socializó el acuerdo de voluntades con el sector turismo y manufacturero a todos los asistentes.

- + Desarrollo de una Jornada de limpieza de Playas del Distrito de Riohacha, en el marco del acuerdo de voluntades. Esta actividad fue realizada el 29 de mayo de 2021, con la participación de la Secretaría de Turismo Distrital, Capitanía de Puerto, INTERASEO y el grupo de recuperadores ambientales RECIUNIDOS.
- + Se han adelantado gestiones con los demás actores para promover la firma del acuerdo de voluntades, estamos a la espera del envío del manifiesto de aprobación.

Coordenadas SIG: Riohacha, Dibulla, Maicao, Uribia, Albania, Fonseca, Distracción, El Molino, Urumita y La Jagua del Pilar.

Población Beneficiada: Todo el Departamento de La Guajira y los sectores de turismo y manufacturero en la producción de alimentos.

8. Establecer acuerdos con el sector agroindustrial, para la gestión integral de los residuos de posconsumo.

INDICADOR	META 2021	UNIDAD DE MEDIDA	AVANCE EJECUCIÓN FÍSICA	% AVANCE FÍSICO
Sectores con acuerdos establecidos para la gestión de residuos de posconsumo.	1	Número	0	0%

DESCRIPCIÓN DE LA ACTIVIDAD:

Desarrollo de una mesa de trabajo interinstitucional entre la Secretaría de Salud Departamental, Fundación Bioentorno, ICA y CORPOGUAJIRA, para la actualización del Acuerdo de Voluntades Interinstitucional para la gestión ambientalmente adecuada de residuos posconsumo de plaguicidas y de medicamentos veterinarios vencidos en el Departamento de La Guajira, establecido desde el 27 de junio de 2017, con el fin de fortalecer la gestión de residuos posconsumo que ofrece la Fundación Bioentorno para el sector agroindustrial y el desarrollo de rutas integrales en el casco urbano de los municipios y el fortalecimiento de las jornadas anuales de recolección. Esta mesa de trabajo fue realizada el 28 de mayo de 2021 y se logró definir un primer borrador de la propuesta de actualización del Acuerdo.

Coordenadas SIG: Todo el Departamento de La Guajira

Población Beneficiada: Habitantes del casco urbano y el área rural de los 15 municipios del Departamento de La Guajira

9. Diseñar e implementar estrategias para la formación y sensibilización ambiental en comunidades costeras, que contribuyan al adecuado uso de los ecosistemas marinos.

INDICADOR	META 2021	UNIDAD DE MEDIDA	AVANCE EJECUCIÓN FÍSICA	% AVANCE FÍSICO
Número de estrategias diseñadas e implementadas para la sensibilización ambiental en comunidades costeras.	1	Número	0	0%

No se han ejecutado acciones Número de estrategias diseñadas e implementadas para la sensibilización ambiental en comunidades costeras.

10. Temática: Acompañamiento en la reconversión hacia sistemas sostenibles de producción.

INDICADOR	META 2021	UNIDAD DE MEDIDA	AVANCE EJECUCIÓN FÍSICA	% AVANCE FÍSICO
Porcentaje de sectores con acompañamiento para la reconversión hacia sistemas sostenibles de producción	50	%	100	100%



PROGRAMA 5

- EDUCACIÓN AMBIENTAL

PROGRAMA 5: EDUCACIÓN AMBIENTAL.

OBJETIVO: Generar procesos que ayuden a construir un tejido social alrededor del respeto al medio ambiente propiciando una cultura ambiental participativa.

Focalización: Riohacha, Maicao, Dibulla, Manaure, Uribia, Albania, Hatonuevo, Barrancas, Fonseca, Distracción, San Juan del Cesar, El Molino, Villanueva, Urumita y La Jagua del Pilar.

PROYECTO 5.1. CULTURA AMBIENTAL.

CONTRIBUCIONES AL PND:

Programa 3208 Educación Ambiental - Articulación Intersectorial, Fortalecimiento y consolidación de las estrategias educativo ambientales y de participación, Mejoramiento de la calidad de la formación ambiental, Cooperación e Internacionalización y Comunicación e información.

APORTES AL PGAR: Línea Estratégica 4 - Participación para el desarrollo y divulgación de una cultura ambiental más amigable con nuestro entorno.

APORTES A LOS ODS:



ACTIVIDADES:

1. Universalización y resignificación de los PRAE y los PRAU.

INDICADOR	META 2021	UNIDAD DE MEDIDA	AVANCE EJECUCIÓN FÍSICA	% AVANCE FÍSICO
Proyectos ambientales escolares formulados o implementados.	20	Número	11	55%

DESCRIPCIÓN DE LA ACTIVIDAD:

Se han formulado 11 PRAE que están en revisión para su mejoramiento; y se ha iniciado la formulación de 4 PRAE, para un total de 14 PRAE con acompañamiento por parte de Corpoguajira: Con el apoyo de El Cerrejón, se ha avanzado en la formulación de los siguientes PRAE:

- + Municipio de Albania, internado Akuaipa (indígena) -Prae formulado en revisión
- + Municipio de Hatonuevo, IE Resguardo indígena Cerro de Hatonuevo --Prae formulado en revisión
- + Municipio de Barrancas, colegio Eloy Fernández
- + Municipio de Uribia, Institución etnoeducativa isidro Ibarra Fernández -Prae formulado en revisión
- + Municipio de Uribia, internado kamusüshiwo
- + Municipio de Maicao, Centro etnoeducativo N0. 6

La empresa BCC ha apoyado la formulación de 5 PRAE, el grupo de educación ambiental ha avanzado en acompañamiento para el fortalecimiento de estos PRAE

- + Municipio de Distracción “Estrategias de gestión de residuos sólidos en el Centro Educativo Distracción sede La Duda”.
- + Municipio de San Juan “Estrategias didácticas que fomenten la generación de cultura ambiental en la comunidad del Tablazo”
- + Municipio de San Juan “Vivero escolar como estrategia para la educación ambiental en el Centro Educativo El Tablazo sede Los Pozos”
- + Municipio de Fonseca “Estrategias pedagógicas para manejo integral de los residuos sólidos en el centro educativo Almapoque sede Sitio Nuevo”
- + Municipio de Fonseca, “Estrategias de gestión encaminadas al manejo integral de residuos sólidos en el centro educativo Almapoque sede confuso.
- + Municipio de Uribia, Institución educativa Nuestra señora de Fátima: “Producción de abono orgánico a base de residuos sólidos para el desarrollo de huertos escolares pedagógicos
- + Municipio de Riohacha, Institución educativa agropecuaria de Tomarrazón. Se ha iniciado formulación de PRAE con énfasis en residuos sólidos
- + Municipio de Riohacha, corregimiento de Camarones, institución etnoeducativa Las delicias sede loma fresca, con énfasis en conservación y cuidado del ambiente, en zona cercana al parque y santuario los Flamencos de camarones.
- + Municipio de Dibulla, Institución educativa INETRAM, se ha iniciado el apoyo al servicio social ambiental obligatorio, y se espera vincular esta actividad con el PRAE de la institución.
- + Igualmente, se ha acordado con la secretaría de educación de Villanueva el apoyo a la formulación de PRAE para el fortalecimiento de áreas protegidas, en coordinación con el proyecto de Gestión ambiental sectorial y Urbana

Coordenadas SIG: 11°16'00.4"N 73°00'27.4"W;
11°34'39.9"N 72°33'58.2"W;
11°10'07.5"N 72°16'01.0"W
11°22'50.3"N 72°14'28.4"W
11°25'31.6"N 73°03'43.1"W

Población Beneficiada: 600

INDICADOR	META 2021	UNIDAD DE MEDIDA	AVANCE EJECUCIÓN FÍSICA	% AVANCE FÍSICO
PRAU formulados, asesorados y acompañados.	1	Número	1	100%

DESCRIPCIÓN DE LA ACTIVIDAD:

Con la Universidad de La Guajira, un acuerdo para el fortalecimiento de los procesos de investigación en educación ambiental y la formulación de una estrategia etnoeducativa para el departamento, en el marco de la formulación del plan decenal de educación ambiental. De acuerdo con el MADS, más que desarrollar PRAU, se deben desarrollar proceso de más impacto para el fortalecimiento de la educación ambiental en los centros de educación superior.

COORDENADAS SIG: 11°30'50.2"N 72°52'09.9"W
10°37'00.4"N 72°57'48.1"W

Población Beneficiada: 55

Esta actividad aporta al cumplimiento de la Política Nacional de Educación Ambiental.

2. Formación de Formadores en educación ambiental.

INDICADOR	META 2021	UNIDAD DE MEDIDA	AVANCE EJECUCIÓN FÍSICA	% AVANCE FÍSICO
Educadores y dinamizadores ambientales formados	45	Número	32	71%

DESCRIPCIÓN DE LA ACTIVIDAD:

Para el desarrollo de los PRAE antes mencionados se ha iniciado el proceso de formación de formadores con base en la guía de formación de PRAE.

Coordenadas SIG: Riohacha (11°10'07.5"N 72°16'01.0"W)

Población Beneficiada: 58

Esta actividad aporta al cumplimiento de la Política Nacional de Educación Ambiental.

3. Arreglo y Fortalecimiento institucionales para la formulación e institucionalización de los PRAE.

INDICADOR	META 2021	UNIDAD DE MEDIDA	AVANCE EJECUCIÓN FÍSICA	% AVANCE FÍSICO
Arreglo institucional Corpoguajira y secretarías de educación departamental y municipales, acordado y en funcionamiento.	1	Número	1	100%

DESCRIPCIÓN DE LA ACTIVIDAD:

Hay un acuerdo de voluntades entre la Asunción Temporal departamental de Educación y Corpoguajira, que cubre los 15 municipios del departamento.

En el marco de este acuerdo, se han desarrollado acciones conjuntas:

Con el municipio de Villanueva, donde la secretaría de educación se ha vinculado al fortalecimiento del CIDEA municipal y participado de los procesos de levantamiento de información para la política departamental de educación ambiental y el plan municipal de educación ambiental. Igualmente, se ha acordado con la secretaría de educación el apoyo a la formulación de PRAE para el fortalecimiento de áreas protegidas, en coordinación con el proyecto de Gestión ambiental sectorial y Urbana.

Coordenadas SIG: 11.538413, -72.916441; Riohacha, Villanueva

Población Beneficiada: 515 instituciones educativas

Esta actividad aporta al cumplimiento de la Política Nacional de Educación Ambiental.

4. Formación ambiental en Economía circular, Recurso hídrico, Biodiversidad y áreas protegidas, Ordenamiento territorial y ambiental.

INDICADOR	META 2021	UNIDAD DE MEDIDA	AVANCE EJECUCIÓN FÍSICA	% AVANCE FÍSICO
Personas formadas.	550	Número	271	49%

DESCRIPCIÓN DE LA ACTIVIDAD:

En el marco del proyecto “Servicio de educación ambiental asociado a los impactos ambientales en sectores turísticos de los corregimientos de Palomino y Mingueo, municipio de Dibulla, La Guajira”, 45 personas capacitadas en los siguientes temas:

Sensibilización a propietarios y/o representantes de establecimientos turísticos en temas de: Manejo adecuado de vertimientos

Sensibilización a propietarios y/o representantes de establecimientos turísticos en temas de:
Manejo adecuado de residuos
Sensibilización a propietarios y/o representantes de establecimientos turísticos en temas de:
Manejo de impactos en el ambiente.
Sensibilización a propietarios y/o representantes de establecimientos turísticos en temas de:
Cultura del agua. "

En la conformación y acompañamiento para fortalecer los grupos de recicladores, con el apoyo del SENA-regional Guajira, se han capacitado en compostaje y huertas caseras, a 92 personas de Puente bomba, Tigreras, Ebanal y Caricari, Riohacha
35 personas capacitadas y sensibilizadas en Villa Fátima, Riohacha, sobre manejo de residuos sólidos
46 personas capacitadas en residuos sólidos y compostaje en barrio 31 de octubre en Riohacha
53 personas formadas sobre manejo de residuos sólidos, durante Jornada de la implementación de la estrategia de orientación ambiental comunitaria, en el barrio San José de Uribí, promovida por la alcaldía municipal

Población Beneficiada: 133

Esta actividad aporta al cumplimiento de la sentencia 606 de 2015; Estrategia Nacional de Economía circular y Educación Ambiental. DNP 2018 2022

5. Diseñar y ejecutar Estrategia de educación, formación y sensibilización para adaptación y mitigación del cambio climático.

INDICADOR	META 2021	UNIDAD DE MEDIDA	AVANCE EJECUCIÓN FÍSICA	% AVANCE FÍSICO
Estrategia formulada y ejecutada.	20	Porcentaje	100%	100%

DESCRIPCIÓN DE LA ACTIVIDAD:

Se formuló estrategia de educación, formación y sensibilización para adaptación y mitigación del cambio climático a partir del Plan Integral de Cambio Climático departamental y de los lineamientos del MADS. Se cuenta con una propuesta de PRAE con énfasis en cambio climático para presentar a cooperación internacional, con el apoyo del MADS.

WEBINAR: Gestión Integral de cambio climático en el Dpto de LA Guajira: Retos y Oportunidades.
250 Asistentes

Coordenadas SIG: 11.538413, -72.916441;

Población beneficiada: 750

Esta actividad aporta al cumplimiento del Plan Integral Regional de Cambio Climático de La Guajira, Plan Nacional de Desarrollo 2018 - 2022.

6. Diseñar y ejecutar Estrategia de Educación Ambiental para apoyar la implementación de la Estrategia de Entornos Saludables, EES, enfocada a los entornos hogar y escuelas.

INDICADOR	META 2021	UNIDAD DE MEDIDA	AVANCE EJECUCIÓN FÍSICA	% AVANCE FÍSICO
Estrategia formulada y ejecutada.	20	Porcentaje	10%	50%

DESCRIPCIÓN DE LA ACTIVIDAD:

Se formuló la estrategia de educación ambiental en Entornos saludables a partir de los lineamientos del MADS. se han adelantado conversaciones con El Cerrejón para apoyar acciones orientadas por esta estrategia.

Se diseñó instrumento de diagnóstico para incluir la estrategia de EESS en los PRAE y se ha aplicado en los proyectos apoyados por El Cerrejón. Acuerdo con la secretaria de salud-salud ambiental de Maicao para desarrollar PRAE con énfasis en entornos saludable-Escuela

Coordenadas SIG: Departamento de La Guajira

Población Beneficiada: 750

Estrategia de Entornos Saludables, Conpes 3550/2008, Directiva 014 de 2020. Objetivo de Desarrollo Sostenible 3.

7. Servicio social ambiental en instituciones educativas.

INDICADOR	META 2021	UNIDAD DE MEDIDA	AVANCE EJECUCIÓN FÍSICA	% AVANCE FÍSICO
Instituciones educativas que implementan el Servicio social ambiental	3	Número	1	33%

DESCRIPCIÓN DE LA ACTIVIDAD:

Se ha avanzado con dos instituciones educativas (San Rafael de Albania y la Institución Educativa Rural Agropecuaria de Mingueo, INETRAM), en acuerdos para realizar la actividad de las 80 horas sociales ambientales.

Con INETRAM, se firmó acuerdo de voluntades. La propuesta, se basa en la realización de talleres teóricos en forma virtual con actividades prácticas con el colegio, Ante las limitaciones causadas por la pandemia COVID 19, se proponen enviar talleres mediante fotografías a los dispositivos de

los estudiantes para que sean diligenciados y enviados por el mismo medio. La propuesta fue aceptada por la docente encargada de la actividad, esto permitiría que los jóvenes del grado once cumplan las horas reglamentarias y los estudiantes del grado decimo adelanten en su obligación

Coordenadas SIG: Dibulla, Albania

Población beneficiada: 160

Esta actividad aporta al cumplimiento a la sentencia 606 de 2015

8. Desarrollar procesos de investigación sobre educación ambiental.

INDICADOR	META 2021	UNIDAD DE MEDIDA	AVANCE EJECUCIÓN FÍSICA	% AVANCE FÍSICO
Proyectos de investigación sobre educación ambiental formulados y ejecutados	1	Número	0	0%

DESCRIPCIÓN DE LA ACTIVIDAD:

Se ha avanzado en formulación de propuesta de investigación "Análisis espacial de potencialidades y problemáticas ambientales asociadas a los contextos municipales y regionales de las instituciones educativas del departamento de La Guajira". Se busca con esta propuesta:

1) identificar y caracterizar las problemáticas y potencialidades ambientales propias del contexto de las instituciones educativas del departamento por medio de la construcción de una base de datos georreferenciada de las instituciones educativas y de las dinámicas ambientales relevantes (cuencas hidrográficas, presencia de áreas protegidas, población, grupos étnicos, conflictos socioambientales, entre otras variables de análisis). Con base en este análisis se propondrán líneas temáticas y problemas que conformen los problemas centrales de los PRAE en el departamento,

2) Sistematización de experiencia de los PRAE en instituciones educativas con el fin de identificar fortalezas y debilidades para elaborar propuesta de mejoramiento de las estrategias de educación ambiental en el sector educativo formal.

9. Alianza estratégica con la Gobernación de La Guajira para la formulación y ejecución de la política departamental de educación ambiental (Plan decenal departamental de Educación Ambiental).

INDICADOR	META 2021	UNIDAD DE MEDIDA	AVANCE EJECUCIÓN FÍSICA	% AVANCE FÍSICO

Política departamental de educación ambiental 2019-2030 formulada y en ejecución.	20	%	5%	25%
------------------------------------------------------------------------------------------	-----------	----------	-----------	------------

DESCRIPCIÓN DE LA ACTIVIDAD:

El Ministerio de Ambiente y Desarrollo Sostenible MADS, al considerar la propuesta de política departamental de educación ambiental, solicitó que se ampliara la información documental de base. Para ello se realizó reunión con MADS, Corpoguajira, Procuraduría ambiental y agraria, gobernación, alcaldías municipales y Universidad de la Guajira con el fin de evaluar la entrega de esta información por parte de las administraciones municipales. A partir de esa reunión, las alcaldías y la gobernación adquirieron el compromiso de hacer llegar dicha información. El equipo de educación ambiental ha realizado el acompañamiento a las alcaldías en este esfuerzo. A 30 de mayo, 10 alcaldías municipales suministraron información que fue remitida a la Universidad de La Guajira que debe presentar informe de sistematización, de acuerdo con los lineamientos del MADS en el mes de julio, con lo cual se reiniciará la ruta de presentación de la política ante la Asamblea Departamental.

Coordenadas SIG: Departamento de La Guajira

Población Beneficiada: 8800

**Esta actividad aporta al cumplimiento de la Política Nacional de educación Ambiental
Política departamental de educación ambiental.**

10. Formación en educación y gestión ambiental a los miembros de los CIDEA.

INDICADOR	META 2021	UNIDAD DE MEDIDA	AVANCE EJECUCIÓN FÍSICA	% AVANCE FÍSICO
Miembros de CIDEA formados en gestión ambiental y educación ambiental.	55	Número	20	36%

DESCRIPCIÓN DE LA ACTIVIDAD:

Acompañamiento y capacitación a miembros de CIDEA para recolección de información de base para la política departamental de educación ambiental.

Población Beneficiada: 113

Coordenadas SIG: Barrancas, Hato Nuevo, El Molino. Urumita, La Jagua del Pilar, Riohacha, Uribia, Maicao

Esta actividad aporta al cumplimiento de la Política Nacional de educación Ambiental.

11. Fortalecimiento de los Comités técnicos interinstitucionales de Educación Ambiental CIDEA municipales con el objetivo de promover la construcción interinstitucional de apuestas de formación ambiental en los territorios.

INDICADOR	META 2021	UNIDAD DE MEDIDA	AVANCE EJECUCIÓN FÍSICA	% AVANCE FÍSICO
Planes municipales de educación ambiental asesorados y en ejecución	7	Número	0	0%

DESCRIPCIÓN DE LA ACTIVIDAD:

Se han adelantado sesiones presenciales y virtuales con los CIDEA Municipales de Hatonuevo y Fonseca. Con la alcaldía municipal el CIDEA de Uribia, se ha hecho coordinación interinstitucional para la implementación de la estrategia de sensibilización y educación ambiental en el municipio de Uribia.

Se cuenta con una guía para el diagnóstico y fortalecimiento de los CIDEA municipales y para la formulación de los planes municipales de educación ambiental.

Todos los siete municipios que no tienen PEAM cuentan con el diagnóstico de base para la formulación del PEAM.

Población Beneficiada: 300

Esta actividad aporta al cumplimiento de la Política Nacional de educación Ambiental.

12. Generar Espacios de intercambio de experiencias en los municipios y entre los CIDEA Departamental y municipales.

INDICADOR	META 2021	UNIDAD DE MEDIDA	AVANCE EJECUCIÓN FÍSICA	% AVANCE FÍSICO
Encuentros entre CIDEA departamental y municipales	1	Número	0	0%

Con El Cerrejón se cuenta con acuerdo para apoyar encuentros entre CIDEA municipales en diciembre.

13. Generar Espacios de intercambio para la presentación de investigaciones y acciones ambientales realizadas en instituciones educativas y universidades, en el marco de PRAE y PRAU.

INDICADOR	META 2021	UNIDAD DE MEDIDA	AVANCE EJECUCIÓN FÍSICA	% AVANCE FÍSICO
Espacios de intercambio creados	1	Número	0	0%

Con El Cerrejón se cuenta con acuerdo para apoyar encuentro e intercambio de experiencias entre PRAE en diciembre.

PROYECTO 5.2. PARTICIPACIÓN COMUNITARIA.

CONTRIBUCIONES AL PND:

Programa 3208 Educación Ambiental - Articulación Intersectorial, Fortalecimiento y consolidación de las estrategias educativo ambientales y de participación, Mejoramiento de la calidad de la formación ambiental, Cooperación e Internacionalización y Comunicación e información.

APORTES AL PGAR: Línea Estratégica 4 - Participación para el desarrollo y divulgación de una cultura ambiental más amigable con nuestro entorno.

APORTES A LOS ODS:



ACTIVIDADES:

1. Identificar, formular y ejecutar proyectos Ciudadanos de Educación Ambiental (PROCEDA).

INDICADOR	META 2021	UNIDAD DE MEDIDA	AVANCE EJECUCIÓN FÍSICA	% AVANCE FÍSICO
Proyectos ciudadanos de educación ambiental – PROCEDA orientados a la gestión y transformación de conflictos socio ambientales, adaptación y mitigación del cambio climático, economía circular, áreas protegidas.	6	Número	5	83%

DESCRIPCIÓN DE LA ACTIVIDAD:

1) Se formuló proceda en el municipio de Albania con nombre Reforestación Albania Verde el cual se iniciará a implementarse en el mes de julio con el apoyo del CIDEA y las diferentes instituciones que la conforman. Con este proceda se desea recuperar zonas verdes del casco urbano para mejorar la estructura ecológica y dar una hermosa vista al municipio.

2) Proceda reconversión socioeconómica de recicladores en sitio de disposición final. Impulsado por INTERASEO, Alcaldía de Riohacha y participación de Corpoguajira, el proceda busca apoyar un proceso de reinversión ocupacional de 180 recicladores que trabajan en el sitio de disposición final. Se cuenta con un documento de proyecto. Se avanzó en una primera etapa del proyecto con un censo de caracterización de la población y se ha iniciado capacitación laboral para apoyar planes de vida de los recicladores y su fortalecimiento organizacional y empresarial.

3) Proceda En la Vía por La Vida. Con la Agencia Nacional de infraestructura -ANI-, el consorcio de la vía Santa Marta-Paraguachón, alcaldías municipales de Dibulla y Maicao, empresas prestadoras del servicio de aseo (INTERASO y Aseo técnico), Corpoguajira y organizaciones sociales y comunitarias. El proceda se orienta a desarrollar jornadas de limpieza de la vía, asistencia a alcaldías municipales aplicación de comparendo ambiental y jornadas y campañas de sensibilización, para mejorar la seguridad en la vía y erradicar los puntos de riesgo originados en la presencia de botaderos satélite y residuos en la vía. Se han desarrollado reuniones con la comunidad en el municipio de Dibulla – corregimiento de Mingueo para el diagnóstico y ubicación de botaderos satélite; calidad, frecuencia y cobertura de las rutas de recolección, labor y rutas de carromuleros con el fin de definir el alcance y las actividades del proceda. En la vía Maicao-Carraipía y Maicao-Cuatro vías se hizo la inspección, ubicación y caracterización de 13 puntos de riesgo en la vía, en los cuales se realizarán jornadas de limpieza, aplicación de comparendo ambiental y jornadas de sensibilización y capacitación.

4) Proceda Medios de vida barrio 31 de octubre. Organizado por Coprecam, INTERASEO, Fundación Panamericana para el Desarrollo (FUPAD), con el apoyo de Alcaldía de Riohacha y Corpoguajira. 20 familias beneficiadas con capacitación sobre compostaje, huertas caseras y reciclaje; mejoramiento de entorno del barrio y de centro educativo infantil con arborización, jornadas de limpieza y embellecimiento del parque con elementos hechos a partir de productos reciclados

5) Formación en reciclaje como oportunidad de ingreso en barrio Villa Fátima. Jornadas de limpieza; capacitación en Reciclaje y en desarrollo empresarial y fortalecimiento de asociación de recicladores. Se desarrollan jornadas de limpieza, capacitación y formación empresarial todos los viernes, de acuerdo con programación establecida.

Coordenadas SIG: N11°09.466',W072°35.954'

Población beneficiada: 4250

Esta actividad aporta al cumplimiento del Plan Nacional de Desarrollo, Conflictos socio ambientales, educación y participación. Sentencia 606 de 2015.

2. Diseñar y desarrollar procesos de Formación ambiental y sensibilización dirigidos a diferentes grupos poblacionales para la gestión y transformación de conflictos socio ambientales.

INDICADOR	META 2021	UNIDAD DE MEDIDA	AVANCE EJECUCIÓN FÍSICA	% AVANCE FÍSICO

Personas capacitadas para la gestión y transformación de conflictos socioambientales.	40	Número	40	100%
----------------------------------------------------------------------------------------------	-----------	---------------	-----------	-------------

DESCRIPCIÓN DE LA ACTIVIDAD:

En el marco del proyecto servicio de educación ambiental asociado a los impactos ambientales en sectores turísticos de los corregimientos de palomino y Mingueo, municipio de Dibulla, la guajira se logró la formación de 40 persona para la solución de las diferentes problemática ambientales que se presentan en las comunidades, con este taller se buscó que los grupos capacitados expresaran y construyeran estrategias y acciones conjuntas con el propósito de hacer frente a cada una de las problemáticas encontradas.

Coordenadas SIG: 11°14'43.5"N 73°33'36.0"W
11°12'50.5"N 73°24'08.7"W

Población Beneficiada: 40

Esta actividad aporta al cumplimiento del Plan Nacional de Desarrollo, Conflictos socio ambientales, educación y participación. Sentencia 606 de 2015.

- 3. Desarrollar y articular procesos de formación ambiental con estrategias de educación ambiental de la Fuerza pública, en coordinación con la subdirección de autoridad ambiental.**

INDICADOR	META 2021	UNIDAD DE MEDIDA	AVANCE EJECUCIÓN FÍSICA	% AVANCE FÍSICO
Número de bases las fuerzas militares y/o de la policía vinculadas a procesos formativos.	5	Número	3	60%

DESCRIPCIÓN DE LA ACTIVIDAD:

1. Con la ayuda de la Policía ambiental se realizó en el corregimiento de Camarones más exactamente en la comunidad de loma fresca la proyección de una película ambiental y una charla sobre el cuidado del medio ambiente enfocado al cuidado de la fauna silvestre (Flamencos) la cual tuvo una gran asistencia por toda la comunidad indígena.
2. En articulación con el batallón de Rondón Buena Vista del municipio de distracción se realizó una capacitación en sobre el uso y manejo adecuado de sustancias toxicas para el ser humano y el medio ambiente e igualmente se realizó una siembra de 300 árboles maderables.

3. En articulación con la policía ambiental del municipio de San Juan del Cesar se logró realizar una sensibilización a la población sobre el cuidado del medio ambiente y una noche ecológica la cual fue disfrutada por todos los asistentes.

Coordenadas SIG: N11°25'46.1" W73°04'56.3"
N10°53.112',W072°53.525' –
N10.46.193',W073.08.669'

Población Beneficiada: 86-184 - 89

Esta actividad aporta al cumplimiento de la Política Nacional de educación Ambiental.

4. Fortalecer procesos de promotoría ambiental, orientando y articulando la conformación y ratificación de grupos de voluntariados (Red Jóvenes de Ambiente) en acciones de educación ambiental y participación ciudadana.

INDICADOR	META 2021	UNIDAD DE MEDIDA	AVANCE EJECUCIÓN FÍSICA	% AVANCE FÍSICO
Redes municipales de jóvenes conformadas y actuando.	3	Número	1	33%

DESCRIPCIÓN DE LA ACTIVIDAD:

El día 28 de mayo de 2021, en acompañamiento de Corpoguajira se conformó oficialmente mediante asamblea el Nodo de jóvenes de ambiente del municipio de Albania Guajira, quedando por unanimidad como coordinadora general, Daniela Vanessa Vega Herrera.

Coordenadas SIG: N11°09.466', W072°35.954'

Población Beneficiada: 18

Esta actividad aporta al cumplimiento de la Política Nacional de educación Ambiental.

5. Creación y fortalecimiento de grupos de vigías ambientales

INDICADOR	META 2021	UNIDAD DE MEDIDA	AVANCE EJECUCIÓN FÍSICA	% AVANCE FÍSICO
Grupos de vigías ambientales creados y fortalecidos	2	Número	0	0%

6. Aumentar la Participación de las comunidades rurales, asociaciones y agremiaciones del sector rural para la prevención de incendios forestales en temporadas de sequía.

INDICADOR	META 2021	UNIDAD DE MEDIDA	AVANCE EJECUCIÓN FÍSICA	% AVANCE FÍSICO
Red de Vigías Rurales (RVR) conformadas y capacitadas para la prevención de incendios forestales y ahorro y uso eficiente del agua	2	Número	0	0%

Acciones ejecutadas: Durante la jornada de prevención sobre incendios forestales, se acordó con la comunidad del corregimiento de las palmas del distrito de Riohacha, desarrollar una reunión con los líderes veredales y representantes del sector agroindustrial para la conformación de la red de vigías rurales (RVR) en el marco de la estrategia de educación y participación para la prevención de incendios forestales.

7. Formular e implementar estrategia de comunicación en materia de educación ambiental.

INDICADOR	META 2021	UNIDAD DE MEDIDA	AVANCE EJECUCIÓN FÍSICA	% AVANCE FÍSICO
Formulada e implementada estrategia de comunicación.	25	%	12,5%	50%

DESCRIPCIÓN DE LA ACTIVIDAD:

Estrategia de comunicación formulada.

En desarrollo de esta se han realizado las siguientes acciones de Apoyo, difusión, realización de piezas comunicativas y notas de prensa:

Primer encuentro ambiental de turismo sostenible,

Gestión de residuos de Envases y empaques de La Guajira (150 Beneficiarios).

Arborización (480 árboles) en los municipios de Uribia, Riohacha (Institución Educativa Nazareth), Distracción (Batallón Buenavista), Albania corregimiento Los remedios (Institución Educativa Guaré-Guaré), San Juan del Cesar (Manantial de Cañaverales).

Noches ecológicas (3) 150 asistentes.

Jornada de capacitación virtual sobre Turismo Sostenible

Primera vitrina Expocomercial de Negocios Verdes, lugar Maicao

Día del Agua, Procesamiento de información para Redes y Medios de Comunicación, Elaboración de Boletines

Procesamiento y entrega de información del Pelicano agredido por Arma Blanca en el Riito en Riohacha.

GLOBAL BIRD DAY, Procesamiento de la información y colaboración para organización del evento.

DIA INTERNACIONAL DEL RECICLAJE, Procesamiento de Información

DIA MUNDIAL DE LA TORTUGA, Creación de contenido para redes.

TALLER DE GESTIÓN DE RIESGO Y CAMBIO CLIMÁTICO, Riohacha, manejo y procesamiento de información para redes y medios de comunicación.

Creación del Nodo: JÓVENES DE AMBIENTE DE ALBANIA. Procesamiento de información para redes

Organización de actividades y procesamiento de información de la semana para conmemorar el DIA MUNDIAL DEL MEDIO AMBIENTE.

Publicación de información en prensa y redes

Manejo de información resultante de la visita en campo a la Institución Etnoeducativa Integral Rural Isidro Ibarra Hernández. Aliados Cerrejón y Colombia Verde y Libre.

Creación de contenido para jornada de siembre de árboles en los corregimientos de La Junta y Cañaverales en San Juan del Cesar.

Creación de contenido para la publicación referente a la Jornada de Limpieza del Riito, Riohacha Cubrimiento y procesamiento de información para crear la Alianza que permita combatir el flagelo de la caza de la Tortuga para consumo humano.

Se formuló una propuesta de campaña para combatir la caza, tráfico, comercialización y consumo de la Tortuga.

Coordenadas SIG: Departamento de La Guajira

Población Beneficiada: 20000

Esta actividad aporta al cumplimiento de la Política Nacional de educación Ambiental y la Sentencia 606 de 2015.

- 8. Generar espacios de diálogo e intercambio de conocimientos entre expertos e investigadores en ciencia y tecnología, y comunidades para el uso del conocimiento en la solución de problemas ambientales.**

INDICADOR	META 2021	UNIDAD DE MEDIDA	AVANCE EJECUCIÓN FÍSICA	% AVANCE FÍSICO

Espacios de encuentro e intercambio de conocimiento entre expertos y comunidad	1	Número	1	100%
---------------------------------------------------------------------------------------	----------	---------------	----------	-------------

WEBINAR: Gestión Integral de cambio climático en el Dpto de LA Guajira: Retos y Oportunidades.

9. Realizar ferias de ciencia y tecnología en colegios y universidades y en espacios y eventos dirigidos al gran público.

INDICADOR	META 2021	UNIDAD DE MEDIDA	AVANCE EJECUCIÓN FÍSICA	% AVANCE FÍSICO
Ferias de ciencia y tecnología realizadas	1	Número	0	0%

DESCRIPCIÓN DE LA ACTIVIDAD:

Dentro de esta actividad se ha realizado gestión y coordinación con los responsables del área de ecosistema y biodiversidad de Corpoguajira, con el objetivo de articular la actividad con el proyecto de mercados verdes, que dentro de las metas para el 2021 tiene previsto realizar una feria ambiental.

INDICADOR	META 2021	UNIDAD DE MEDIDA	AVANCE EJECUCIÓN FÍSICA	% AVANCE FÍSICO
Información cuantitativa y cualitativa sobre acciones de educación ambiental y gestión ambiental sectorial urbana, consolidada, especializada y sistematizada.	1	Número	1	100%

DESCRIPCIÓN DE LA ACTIVIDAD:

Se ha realizado en el primer semestre la creación de las diferentes bases de datos de las reuniones realizadas del grupo de Educación Ambiental.

Población Beneficiada: 125

INDICADOR	META 2021	UNIDAD DE MEDIDA	AVANCE EJECUCIÓN FÍSICA	% AVANCE FÍSICO
Bibliotecas municipales o institucionales fortalecidas con información ambiental.	1	Número	1	100%

DESCRIPCIÓN:

1. El día 3 de marzo de 2021 se compartió por correo electrónico a todas las instituciones educativas públicas y privadas del Departamento de la Guajira 3 publicaciones ambientales en formato digital pdf de autoría de nuestra Corporación (Ordenamiento ambiental de los manglares de la alta, media y baja Guajira; Atlas Costero Marino de La Guajira; Atlas Ambiental del Departamento de La Guajira), como estrategia de divulgación y fortalecimiento al servicio de canje y donación dentro de la actividad de extensión bibliotecaria articulada entre Corpoguajira y las Bibliotecas Públicas e Instituciones Educativas en jurisdicción de Corpoguajira.

2. El día 10 de mayo de 2021 se compartió por correo electrónico a todas las instituciones educativas públicas y privadas del Departamento de la Guajira 2 publicaciones ambientales en formato digital pdf dentro del apoyo de divulgación de información ambiental con la red del SINA; las publicaciones son; 1. Los Proyectos Ambientales Escolares PRAE en Colombia: Viveros de la nueva ciudadanía ambiental de un país que se construye en el escenario postconflicto y paz. MinAmbiente; 2. Política Nacional para la Gestión Integral del Recurso Hídrico. MinAmbiente de.

3. El día 04 de junio de 2021 se compartió por correo electrónico a Se envían por correo electrónico a las Bibliotecas Públicas Municipales del Departamento de La Guajira y a los Centros de Documentación Ambiental adscritos a la Red del SINA las publicaciones; 1. Ordenamiento ambiental de los manglares de la alta, media y baja Guajira; 2. Atlas Costero Marino de La Guajira; 3. Atlas Ambiental del Departamento de La Guajira, publicaciones compartidas en formato pdf, dentro de la estrategia de divulgación de información ambiental y fortalecimiento al servicio de canje y donación entre Corpoguajira, las Bibliotecas Públicas Municipales de la Guajira y los Centros de Documentación adscritos al SINA.

Población Beneficiada: 234 instituciones educativas del departamento de la Guajira.

Esta actividad aporta al cumplimiento de la Política Nacional de educación Ambiental

10. Formular y ejecutar estrategia para desarrollar el enfoque diferencial etario y de género en los programas, procesos y acciones definidas para la implementación de la educación ambiental en su jurisdicción.

INDICADOR	META 2021	UNIDAD DE MEDIDA	AVANCE EJECUCIÓN FÍSICA	% AVANCE FÍSICO
Estrategia formulada y en ejecución.	25	%	12,5	50%

DESCRIPCIÓN DE LA ACTIVIDAD:

Estrategia formulada.

Acciones ejecutadas a través de la red de jóvenes. Se tiene acuerdo con Coprecam y organizaciones de mujeres para iniciar en el segundo semestre la aplicación de estrategia de género en procesos de formación con recicladores, en corregimientos de Tigreras, Puente Bomba y comunidad de Carari.

Se tiene solicitud del Instituto de Bienestar familiar para iniciar procesos de educación ambiental con niños y un PRAE con la institución educativa Edad Feliz de Fonseca.

Esta actividad aporta al cumplimiento de la Política Nacional de educación Ambiental

11. Formular y ejecutar estrategia para desarrollar el enfoque diferencial étnico en los programas, procesos y acciones definidas para la implementación de la educación ambiental en su jurisdicción, dirigido a grupos indígenas y afrodescendientes.

INDICADOR	META 2021	UNIDAD DE MEDIDA	AVANCE EJECUCIÓN FÍSICA	% AVANCE FÍSICO
Estrategia formulada y en ejecución.	25	%	12,5	50%

DESCRIPCIÓN DE LA ACTIVIDAD:

Estrategia formulada con el apoyo y la asesoría de UNIGUAJIRA. La aplicación de la estrategia ha iniciado con la incorporación del enfoque etnoeducativo en los PRAE. De los 14 PRAE que están en ejecución o formulación, 6 corresponden a centros etnoeducativos.

Esta actividad aporta al cumplimiento de la Política Nacional de educación Ambiental y la Sentencia 606 de 2015.

12. Desarrollo de estrategias de gestión ambiental participativa con comunidades y minorías étnicas

INDICADOR	META 2021	UNIDAD DE MEDIDA	AVANCE EJECUCIÓN FÍSICA	% AVANCE FÍSICO
Jornadas de sensibilización con relación al manejo del	3	Número	0	0%

recurso hídrico y disposición de residuos sólidos en las comunidades de la alta Guajira.				
------------------------------------------------------------------------------------------	--	--	--	--

13. Formulación e implementación de una estrategia pedagógica para la protección y conservación del ambiente desde la cosmovisión de las comunidades indígenas y negras.

INDICADOR	META 2021	UNIDAD DE MEDIDA	AVANCE EJECUCIÓN FÍSICA	% AVANCE FÍSICO
Jornadas de construcción de acciones conjuntas con la comunidad y Corpoguajira	3	Número	0	0%

14. Focalizar los programas de educación ambiental sobre las necesidades identificadas por la comunidad Wayuu.

INDICADOR	META 2021	UNIDAD DE MEDIDA	AVANCE EJECUCIÓN FÍSICA	% AVANCE FÍSICO
Programa de educación ambiental focalizado	2	Número	0	0%

15. Focalizar un programa de educación para la gestión del recurso hídrico y el manejo ambiental responsable de residuos en la comunidad Wayuu.

INDICADOR	META 2021	UNIDAD DE MEDIDA	AVANCE EJECUCIÓN FÍSICA	% AVANCE FÍSICO
Programa de educación para la gestión del recurso hídrico y manejo ambiental	1	Número	0	0%

responsable, de residuos focalizado.				
-----------------------------------------	--	--	--	--

INDICADOR MÍNIMO DE GESTIÓN.
Ejecución de acciones en Educación Ambiental.

INDICADOR	META 2021	UNIDAD DE MEDIDA	AVANCE EJECUCIÓN FÍSICA	% AVANCE FÍSICO
Ejecución de acciones en Educación Ambiental.	25	%	24,51%	98%



PROGRAMA 6

- AUTORIDAD AMBIENTAL

PROGRAMA 6: AUTORIDAD AMBIENTAL.

Focalización: Todo el Departamento de La Guajira

PROYECTO 6.1. EVALUACIÓN, SEGUIMIENTO, MONITOREO Y CONTROL DE LA CALIDAD DE LOS RECURSOS NATURALES Y LA BIODIVERSIDAD.

CONTRIBUCIONES AL PND:

Programa 3201 Fortalecimiento del desempeño ambiental de los sectores productivos - Producción limpia, Gestión de la contaminación del aire.

APORTES AL PGAR: Línea Estratégica 1 - Gestión integral de los recursos naturales y el ambiente para el desarrollo sostenible de La Guajira.

APORTES A LOS ODS:



ACTIVIDADES:

1. Realizar la Evaluación, el Control y el Monitoreo ambiental de los recursos naturales en el departamento de La Guajira.

INDICADOR	META 2021	UNIDAD DE MEDIDA	AVANCE EJECUCIÓN FÍSICA	% AVANCE FÍSICO
Porcentaje de solicitudes de Autorizaciones ambientales evaluadas.	75	%	78,3%	100%

DESCRIPCIÓN:

Se han recibido 263 solicitudes y se atendieron 206

INFORME DE AVANCE A LA EJECUCIÓN DEL PLAN DE ACCIÓN 2020 - 2023

Tabla 1. Estado de Evaluación de solicitudes Ambientales.

TIPO Y ESTADO SOLICITUD	Riohacha			Territorial del sur			Total
	I	II	Subtotal	I	II	Subtotal	
ATENDIDO	49	106	155	17	34	51	206
Compensación		1	1				1
Concepto técnico	2	8	10	1		1	11
Gobernanza Forestal	11	3	14				14
Licencia Ambiental	1		1				1
Liquidación de Evaluación	15	81	101	5	17	22	118
Medida Preventiva	1		1				1
Modificación de permiso ambiental	1		1				1
Permiso Ambiental	12	9	25	11	17	28	49
Reporte ACU	4		4				4
Tráfico ilegal de fauna	2	4	6				6
EN EVALUACION	7	11	18	0	2	2	20
Concepto técnico	1	1	2				2
Gobernanza Forestal		1	1				1
Liquidación de Evaluación	1	5	1				6
Permiso Ambiental	5	3	8		2	2	10
Recurso de reposición		1	1			0	1
SOLICITUD DE INFORMACIÓN ADICIONAL	8	2	10	0	6	6	16
Permiso Ambiental	8	2	10		6	6	16
VISITADO	3	18	21	0	0	0	21
Aprobación PSMV	2		2				2
Concepto técnico	1	3	4				4
Gobernanza Forestal		1	1				1
Permiso Ambiental		14	14				14
Total	67	137	204	17	42	59	263

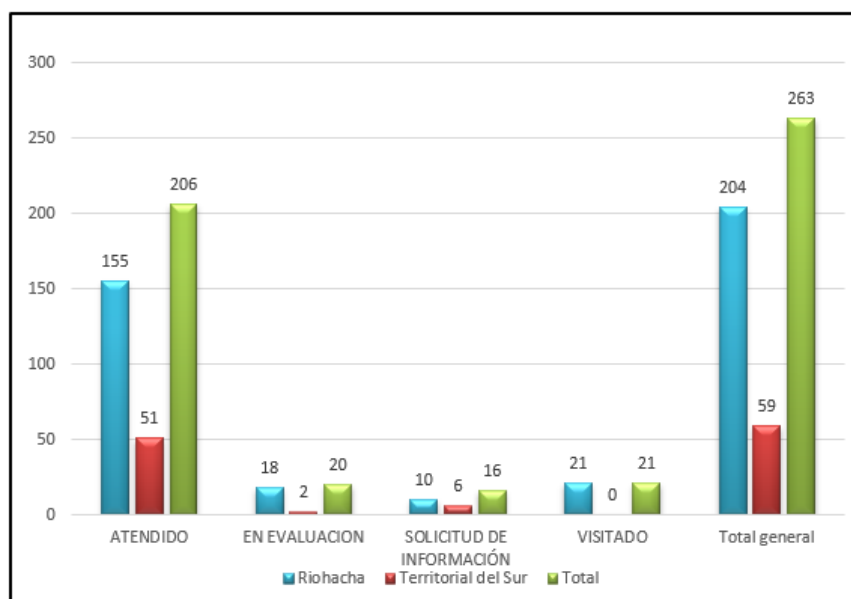


GRÁFICO 1. Estado de Las Solicitudes Ambientales.



IMAGEN 13. Evaluaciones ambientales.

INDICADOR	META 2021	UNIDAD DE MEDIDA	AVANCE EJECUCIÓN FÍSICA	% AVANCE FÍSICO
Porcentaje de las solicitudes de PQRSD competencia de la CAR resueltas.	75	%	73,5%	98%

DESCRIPCIÓN:

Se han recibido 393 solicitudes y se atendieron 289

Tabla 2. Estado de atención de las PQRSD.

TIPO Y ESTADO SOLICITUD	Riohacha			Territorial del sur			Total
	I	II	Subtotal	I	II	Subtotal	
ATENDIDO	37	60	97	109	83	192	289
Derecho de petición	3	5	8			0	8
Minería Ilegal	2	5	7			0	7
QUEJAS AMBIENTALES	22	22	44	68	53	121	165
Solicitud de información	10	21	31	35	30	65	96
Solicitud de reunión		7	7	6		6	13
EN EVALUACION	17	16	33	22	35	57	90
Derecho de petición		1	1			0	1
QUEJAS AMBIENTALES	17	9	26	15	17	32	58
Solicitud de información		6	6	7	18	25	31
VISITADO	0	14	14	0	0	0	14
QUEJAS AMBIENTALES		14	14			0	14
Total	54	90	144	131	118	249	393

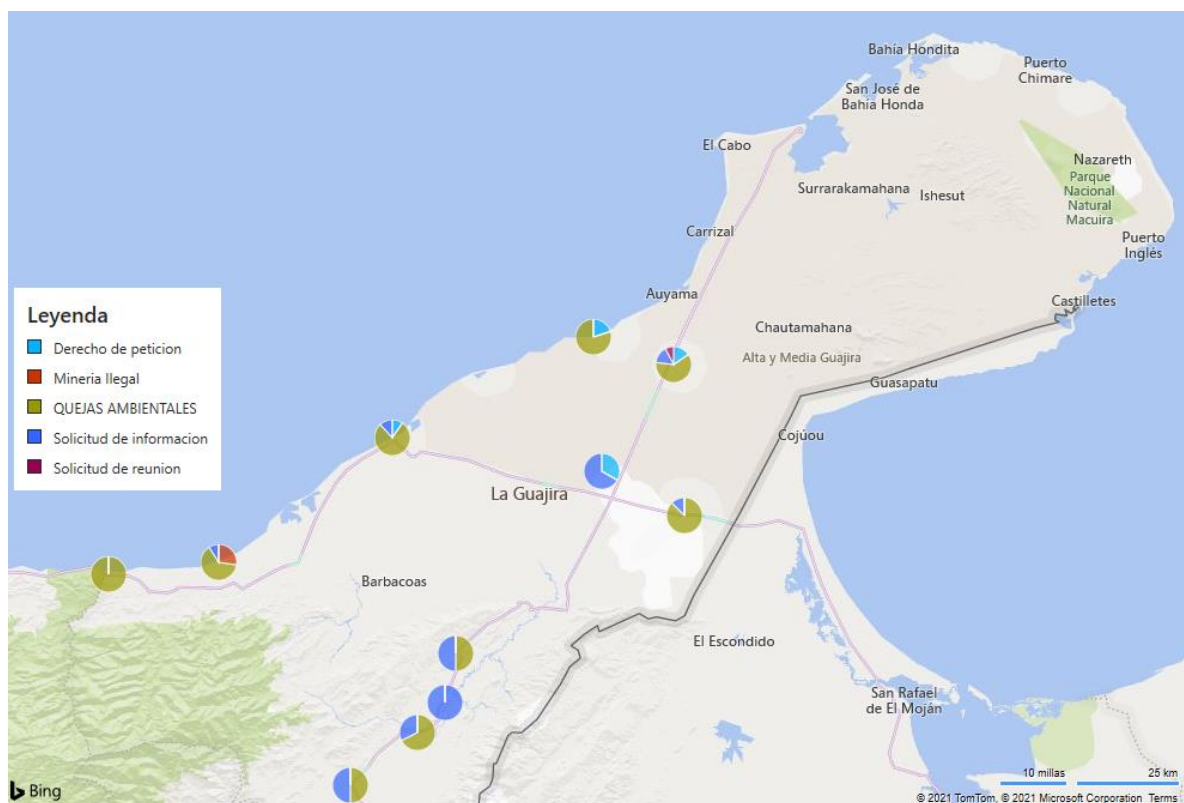


IMAGEN 14. Ubicación de PQRSD 2021




IMAGEN 15. Atención de Quejas Ambientales.

INDICADOR	META 2021	UNIDAD DE MEDIDA	AVANCE EJECUCIÓN FÍSICA	% AVANCE FÍSICO
Número de operativos de control al tráfico ilegal de flora y fauna realizados	200	Número	94	47%

DESCRIPCIÓN:

El número de operativos acumulados durante el primer semestre de 20201 es de 94 operativos de fauna.

Hasta el segundo trimestre de 2021 el Grupo ECMA y La Territorial del Sur, en conjunto con la Policía Nacional, el Ejército y fiscalía, como productos de los operativos decomisó 145 animales. El acumulado del año es de 4.607 especímenes (se incluyen 3.900 peces ornamentales). El Grupo

Taxonómico más traficado son las aves con 220 individuos, seguido por los reptiles con 126 animales.

Tabla 3. Número de Operativos contra el tráfico ilegal de fauna por municipio.

Municipio	Trimestre		Total
	I	II	
Albania		1	1
Barrancas	1		1
Dibulla	4	4	8
Fonseca	4	6	7
Maicao	4	12	16
Riohacha	32	12	44
San Juan del Cesar	3	5	5
Uribia	3	1	4
Distracción	2		1
Total	53	41	94

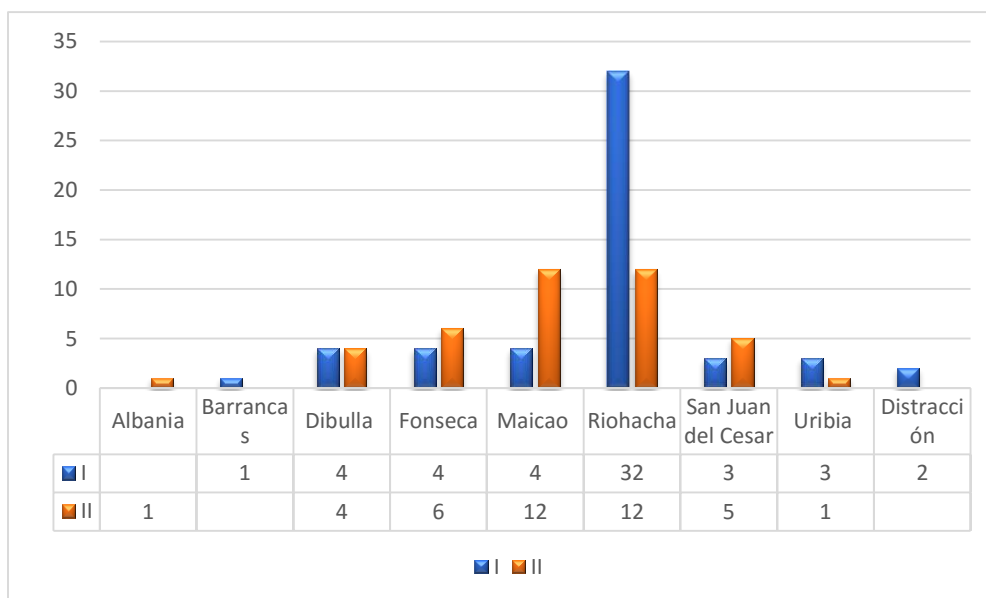


GRÁFICO 2. Número de Operativos contra el tráfico ilegal de fauna.

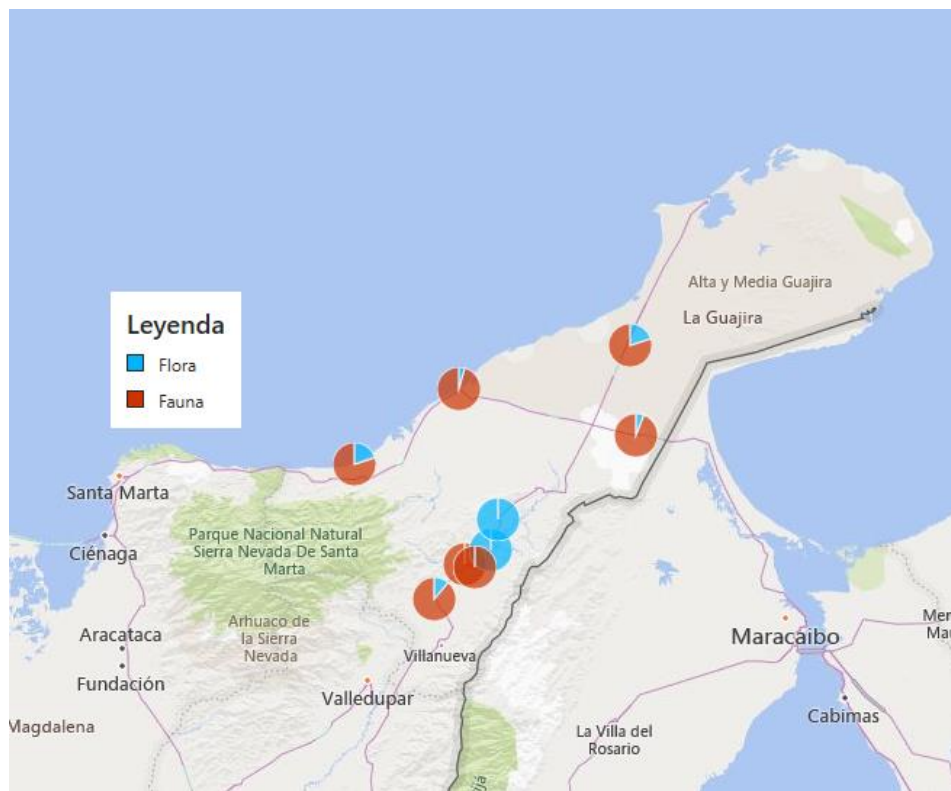


IMAGEN 16. Distribución de operativos de tráfico ilegal por municipio.



IMAGEN 17. Operativos de control al tráfico de fauna.

INFORME DE AVANCE A LA EJECUCIÓN DEL PLAN DE ACCIÓN 2020 - 2023

Tabla 4. Número de Animales decomisados por Municipio.

Municipio	Trimestre		Total
	I	II	
Albania		30	30
Barrancas	1		1
Dibulla	4	2	6
Fonseca	1	8	9
Maicao	293	56	349
Riohacha	4090	45	4135
San Juan del Cesar		4	4
Uribia	3		3
Distracción	70		70
Total	4462	145	4607

Tabla 5. Número de Animales decomisados por Grupo Biológico.

Grupo	Trimestre		Total
	I	II	
Aves	118	102	220
Espécimen Vivo	118	102	220
Primates		1	1
Espécimen Vivo		1	1
Reptiles	90	36	126
Espécimen Muerto	70	36	106
Espécimen Vivo	20		20
Tortugas		3	3
Dulceacuícolas			
Espécimen Vivo		3	3
Tortugas Marinas	337		337
Carne	337		337
Mamíferos	17	3	20
Espécimen Vivo	17	3	20
Peces	3900		3900
Espécimen Vivo	3900		3900
Total	4462	145	4607

2. Consolidar la gobernanza forestal en el departamento de La Guajira durante el periodo 2020-2023.

INDICADOR	META 2021	UNIDAD DE MEDIDA	AVANCE EJECUCIÓN FÍSICA	% AVANCE FÍSICO
Estatuto forestal actualizado.	0	Número	0%	0%

DESCRIPCIÓN:

Se han realizado 5 reuniones con el MADS en el marco de la Gobernanza forestal y Sentencia 302, se inició la construcción de proyecto de propuesta técnica del Estatuto forestal. Esta Actividad aporta al cumplimiento de la **sentencia T302**.

INDICADOR	META 2021	UNIDAD DE MEDIDA	AVANCE EJECUCIÓN FÍSICA	% AVANCE FÍSICO
Información Actualizada de Bases de Datos Nacionales (VITAL y SNIF)	100	%	93%	93%

DESCRIPCIÓN:

Se ha realizado el cargue de la Información de Bases de Datos Nacionales (VITAL y SNIF), esta se encuentra actualizada al 93% hasta el mes de marzo de 2021. Se trabajó en la organización de la base de datos con el fin de permitir el ingreso de información relacionada con salvoconducto único nacional en línea, dando cumplimiento a lo solicitado por la Contraloría Regional y lo solicitado en el SNIF del SIAC.

INDICADOR	META 2021	UNIDAD DE MEDIDA	AVANCE EJECUCIÓN FÍSICA	% AVANCE FÍSICO
Informes técnicos de operativos contra el del tráfico ilegal de flora enviados al MADS	6	Número	11	100%

DESCRIPCIÓN:

Si bien es cierto que no se han realizado los puestos a nivel nacional, hasta el segundo trimestre de 2021 el Grupo ECMA y La Territorial del Sur han realizado con el apoyo de la Policía Nacional

y el Ejército Nacional, 11 incautaciones de productos forestales. El municipio en donde se han realizado el mayor número de decomisos son Riohacha, Dibulla y El Molino con 2, seguido de Maicao, Barrancas, San Jun del Cesar, Hatonuevo y Uribia. Se anexa base de datos de Decomisos de Flora.

El acumulado de m3 decomisados durante el segundo trimestre de 2021 es de 9,13; el decomiso de carbón hasta el segundo trimestre de 2021 es de 1.940 kg.

Tabla 6. Número de Operativos contra el tráfico ilegal de Flora por municipio.

Municipio Municipio	Trimestre		Total
	I	II	
Maicao		1	1
Dibulla	1	1	2
Riohacha	2		2
Barrancas		1	1
San Juan del Cesar		1	1
Hatonuevo		1	1
El Molino	2		2
Uribia		1	1
Total	5	6	11

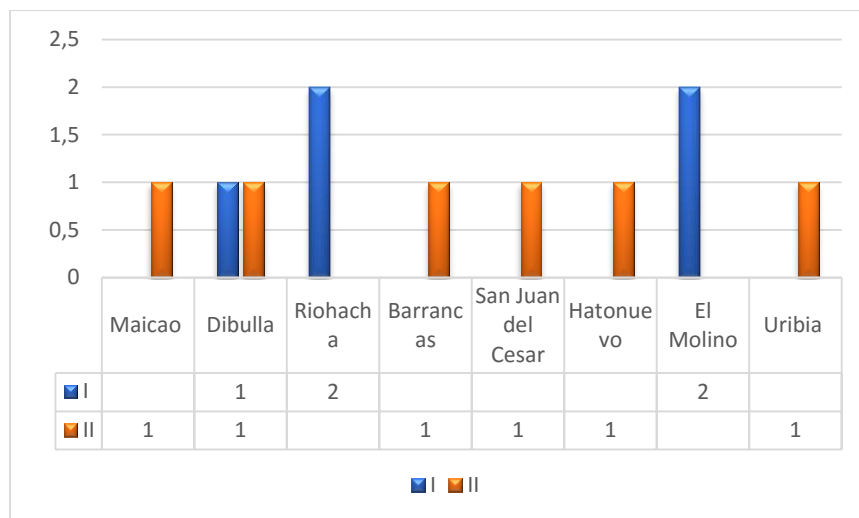


GRÁFICO 3. Operativos tráfico de Flora.



IMAGEN 18. Decomiso de Carbón Vegetal y Madera.

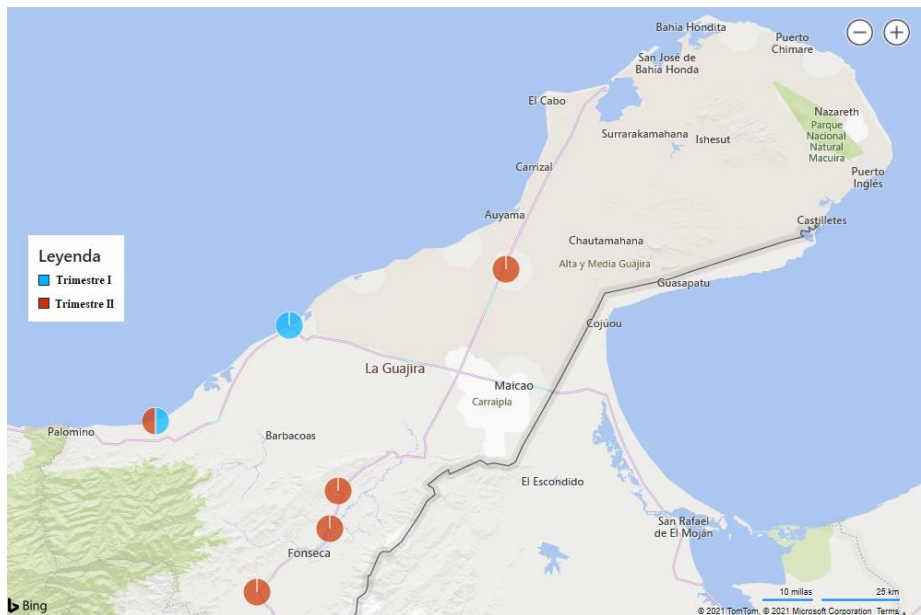


IMAGEN 19. Ubicación de Operativos de decomiso forestal por municipio 2021.

INDICADOR	META 2021	UNIDAD DE MEDIDA	AVANCE EJECUCIÓN FÍSICA	% AVANCE FÍSICO
Empresas forestales identificadas en el departamento de La	25	Número	18%	72%

Guajira cumpliendo con la Resolución 1971 de 2019.				
-----------------------------------------------------------	--	--	--	--

DESCRIPCIÓN:

Hasta el cuarto segundo de 2020 el Grupo ECMA está trabajando en base de datos de negocios de transformación de madera y el libro de operaciones, para esto se han realizado visitas a los diferentes depósitos en Riohacha y Fonseca. Se cuenta con 80 registros.

De manera complementaria la FAO y ASOCARS conscientes de la importancia de la generación de sinergias entre las instituciones involucradas hemos firmado el Acuerdo denominado “Apoyo a la implementación del Sistema Nacional de Trazabilidad Forestal de Colombia a través de la participación de las autoridades ambientales regionales y otros actores priorizados” financiado por la Unión Europea en el marco del programa FAO-UE-FLEGT. En esta oportunidad involucrando los módulos de aprovechamiento forestal, movilización (SUNL) e Industrias (LOFL).

Durante el segundo trimestre se han realizado las siguientes actividades:

- Asistencia a las jornadas de socializaciones de la herramienta informática del Libro de Operaciones Forestales en Línea - LOFL, como parte del avance del Sistema Nacional de Trazabilidad Forestal y Sistema Nacional de Trazabilidad de la Biodiversidad – SINTRAB. Actividad organizada por la Dirección de Bosques, Biodiversidad y Servicios Ecosistémicos, de 08 al 21 de junio de 2021.
- Asistencia a la jornada de capacitación cargue de información plataforma SNIF, actividad programada por el IDEAM para los días 20 al 27 de mayo de 2021.

Tabla 7. Negocios censados pacto por la madera legal.

Carpintería	Tipo de Negocio	
	Carpintería	Deposito
Barrancas	7	
Dibulla	2	1
El Molino	3	
Fonseca	12	2
Hatonuevo	5	1
La Jagua del Pilar	2	
Maicao	3	5
San Juan del Cesar	12	2
Urumita	5	
Villanueva	8	
Riohacha	1	7
Uribe		2
Total	60	20



IMAGEN 20. Visita a negocios de madera junio de 2021.

3. Realizar seguimiento Ambiental a licencias, permisos y autorizaciones otorgadas por CORPOGUAJIRA.

INDICADOR	META 2021	UNIDAD DE MEDIDA	AVANCE EJECUCIÓN FÍSICA	% AVANCE FÍSICO
Porcentaje de Programas de Uso Eficiente y Ahorro del Agua (PUEAA) con seguimiento.	100	%	90%	90%

DESCRIPCIÓN:

En la actividad de realizar seguimiento ambiental a Programas de Uso Eficiente y Ahorro de Agua vigentes, no hay priorización por el número actual de programas aprobados. En este seguimiento se logró un avance del 60%, correspondiente a 6 programas de 10 vigentes.

El avance del seguimiento ambiental a los PUEAA en el semestre, corresponde al 90%, con 9 seguimientos realizados.

Población Beneficiada: 176.764

INDICADOR	META 2021	UNIDAD DE MEDIDA	AVANCE EJECUCIÓN FÍSICA	% AVANCE FÍSICO
Porcentaje de Planes de Saneamiento y Manejo de Vertimientos (PSMV) con seguimiento.	100	%	94%	94%

DESCRIPCIÓN:

En el desarrollo de la actividad de seguimiento a Planes de Saneamiento y Manejo de Vertimientos, se ha realizado seguimiento a diecisiete Planes de dieciocho vigentes, correspondientes a los municipios de Riohacha Urbana, Corregimiento de Mongui, Corregimiento de Matitas, Corregimiento de Choles, Vereda Comejenes (Corregimiento de Choles), Manaure, El Molino, Uribia, Dibulla, corregimiento de Palomino, corregimiento de Rio Ancho, corregimiento de Mingueo, corregimiento de La Punta, corregimiento de Las Florez, corregimiento El Pajaro, corregimiento de Aremashain, Reasentamiento Tamaquito II y Reasentamientos Roche, Patilla, Chancleta y Las Casitas.

Con estos seguimientos, se ha logrado alcanzar un porcentaje de 94% de cumplimiento de la meta.

El PSMV faltante por seguimiento, corresponde al corregimiento de Los Remedios, municipio de Albania.

Para los municipios y corregimientos que no cuentan con PSMV vigente o no aprobados, se realizan visitas de control y verificación del estado del sistema de tratamiento y cumplimiento de norma de vertimientos.

Población Beneficiada: 457.149

INDICADOR	META 2021	UNIDAD DE MEDIDA	AVANCE EJECUCIÓN FÍSICA	% AVANCE FÍSICO
Porcentaje de Planes de Gestión Integral de Residuos Sólidos (PGIRS) con seguimiento a metas de aprovechamiento.	100	%	73%	73%

DESCRIPCIÓN:

En el desarrollo de la actividad de seguimiento ambiental a la gestión integral de residuos sólidos se ha realizado seguimiento ambiental a once de quince Planes de Gestión Integral de Residuos Sólidos municipales del departamento de La Guajira, logrando un avance del 73%. Estos

seguimientos corresponden a los municipios de Dibulla, Riohacha, Uribia, Manaure, Maicao, Albania, Hatonuevo, Barrancas, Fonseca, El Molino y La Jagua del Pilar.

En los seguimientos realizados se ha evidenciado que los avances presentados para la implementación del componente de aprovechamiento son mínimos frente a las metas planteadas, incluso en la última actualización del PGIRS, por lo que se sugirió tomar acciones jurídicas por el incumplimiento de la implementación del Componente de Aprovechamiento del PGIRS.

Como complemento al seguimiento a PGIRS, se ha realizado seguimiento a sitios de disposición final autorizados (Rellenos Sanitarios y Celda Transitoria), logrando el 100% a los sitios construidos activos.

Población Beneficiada: 880.560

INDICADOR	META 2021	UNIDAD DE MEDIDA	AVANCE EJECUCIÓN FÍSICA	% AVANCE FÍSICO
Porcentaje de autorizaciones ambientales con seguimiento.	100	%	69%	69%

DESCRIPCIÓN:

En la actividad de seguimiento ambiental a las autorizaciones priorizadas, realizada para el segundo trimestre del año 2021, se logró avanzar en un 49% con 179 seguimientos y control a licencias, permisos y tramites ambientales otorgados de 363 priorizados. Se destaca el seguimiento a permisos de vertimiento y concesiones de aguas.

El avance total del primer semestre corresponde al 69% de los seguimientos priorizados, con un total de 247 seguimientos y control realizados a licencias, permisos y tramites ambientales.

Población Beneficiada: 961.108

4. Realizar Seguimiento a los impactos ambientales derivados del transporte del carbón en el departamento de La Guajira.

INDICADOR	META 2021	UNIDAD DE MEDIDA	AVANCE EJECUCIÓN FÍSICA	% AVANCE FÍSICO
Informe de Seguimientos a los impactos ambientales	2	Número	1	50%

derivados por transporte de carbón.				
----------------------------------------	--	--	--	--

DESCRIPCIÓN DE LA ACTIVIDAD:

Para el cumplimiento de esta actividad se realizaron recorridos por los municipios por donde transitan los vehículos que transportan carbón, realizando encuestas para tener una percepción social de las personas que habitan sobre la carretera. Se presenta un informe técnico como resultado de la actividad.

Población Beneficiada: 213.042



IMAGEN 21. Manejo de residuos sólidos urbano - Relleno sanitario del Norte de La Guajira.




IMAGEN 23. Seguimiento a concesión de aguas municipales. PTAR del Distrito de Riohacha.




IMAGEN 22. Seguidientos a proyectos mineros. Licencia ambiental otorgada a la empresa Minera La Milagrosa.



IMAGEN 24. Manejo de RESPEL en proyectos mineros.



IMAGEN 25. Actividad de seguimiento a impactos por transporte de carbón – medición de percepción social por transporte de carbón en la carretera principal desde el municipio de La Jagua del Pilar hasta el municipio de Hatonuevo.




IMAGEN 26. Actividad de seguimiento a impactos por transporte de carbón – medición de percepción social por transporte de carbón en la carretera principal desde el municipio de La Jagua del Pilar hasta el municipio de Hatonuevo.

5. Trámite de Licencias, Permisos y Autorizaciones ambientales.

INDICADOR	META 2021	UNIDAD DE MEDIDA	AVANCE EJECUCIÓN FÍSICA	% AVANCE FÍSICO
Tiempo promedio de trámite para la resolución de autorizaciones ambientales otorgadas por la Corporación.	90	DÍAS	58,3	100%

INDICADOR	META 2021	UNIDAD DE MEDIDA	AVANCE EJECUCIÓN FÍSICA	% AVANCE FÍSICO
Porcentaje de las solicitudes de licencias ambientales competencia de la CAR resueltas dentro de los tiempos establecidos en la normatividad vigente	65	%	0	0%

Esta actividad aporta al PND 2018-2022 en: Fortalecimiento de la gestión y dirección del Sector Ambiente y Desarrollo Sostenible.

6. Tramitar los Procesos Sancionatorios.

INDICADOR	META 2021	UNIDAD DE MEDIDA	AVANCE EJECUCIÓN FÍSICA	% AVANCE FÍSICO
Porcentaje de Procesos Sancionatorios Resueltos.	65	%	2%	3%

DESCRIPCIÓN DE LA ACTIVIDAD:

Esta actividad aporta al PND 2018-2022 en: Fortalecimiento de la gestión y dirección del Sector Ambiente y Desarrollo Sostenible.

PROYECTO 6.2. CALIDAD DEL AIRE.

CONTRIBUCIONES AL PND:

Programa 3201 Fortalecimiento del desempeño ambiental de los sectores productivos - Producción limpia, Gestión de la contaminación del aire.

APORTES AL PGAR: Línea Estratégica 1 - Gestión integral de los recursos naturales y el ambiente para el desarrollo sostenible de La Guajira.

APORTES A LOS ODS:



ACTIVIDADES:

1. Fortalecimiento del sistema de vigilancia de la calidad del aire mediante el control y monitoreo de emisiones de fuentes móviles.

INDICADOR	META 2021	UNIDAD DE MEDIDA	AVANCE EJECUCIÓN FÍSICA	% AVANCE FÍSICO
# de campañas de monitoreo de fuentes móviles.	40	Número	0	0%

INDICADOR	META 2021	UNIDAD DE MEDIDA	AVANCE EJECUCIÓN FÍSICA	% AVANCE FÍSICO
# de vehículos atendidos por campaña de monitoreo de fuentes móviles.	20	Número	0	0%

2. Monitoreo de la calidad del aire.

INDICADOR	META 2021	UNIDAD DE MEDIDA	AVANCE EJECUCIÓN FÍSICA	% AVANCE FÍSICO
Porcentaje de estaciones de monitoreo de PM10 que cumplen con la norma anual de PM10	100	Porcentaje	0	0%

INDICADOR	META 2021	UNIDAD DE MEDIDA	AVANCE EJECUCIÓN FÍSICA	% AVANCE FÍSICO
Porcentaje de estaciones de monitoreo de PM10 con promedio anual $\leq 30 \mu\text{g}/\text{m}^3$	40	Porcentaje	0	0%

INDICADOR	META 2021	UNIDAD DE MEDIDA	AVANCE EJECUCIÓN FÍSICA	% AVANCE FÍSICO
Porcentaje de estaciones de monitoreo de PM2.5 que cumplen con la norma anual de PM2.5	100	Porcentaje	0	0%

INDICADOR	META 2021	UNIDAD DE MEDIDA	AVANCE EJECUCIÓN FÍSICA	% AVANCE FÍSICO
Porcentaje de estaciones de monitoreo de calidad del aire con representatividad temporal $\geq 75\%$	100	Porcentaje	0	0%

INDICADOR	META 2021	UNIDAD DE MEDIDA	AVANCE EJECUCIÓN FÍSICA	% AVANCE FÍSICO
# de estaciones de calidad del aire reportadas en el SISAIRE.	12	Número	1	8%

DESCRIPCIÓN DE LA ACTIVIDAD:



PROGRAMA 7

- MODERNIZACIÓN Y FORTALECIMIENTO INSTITUCIONAL

PROGRAMA 7: MODERNIZACIÓN Y FORTALECIMIENTO INSTITUCIONAL.

OBJETIVO: Fortalecer y modernizar a CORPOGUAJIRA, mejorando su capacidad de administración y gestión ambiental.

PROYECTO 7.1. EXCELENCIA PÚBLICA Y BUEN GOBIERNO.

CONTRIBUCIONES AL PND:

Programa 3209 Fortalecimiento de la gestión y dirección del Sector Ambiente y Desarrollo Sostenible - Implementación del Plan Estratégico de Tecnologías de la Información y mejoramiento de los sistemas de información de carácter administrativos y de gestión; Mejoramiento de las capacidades institucionales del sector; Infraestructura y equipamiento administrativo; Gestión y desempeño institucional.

ACTIVIDADES:

1. Gestión del Talento Humano.

INDICADOR	META 2021	UNIDAD DE MEDIDA	AVANCE EJECUCIÓN FÍSICA	% AVANCE FÍSICO
Cumplimiento del Plan Estratégico de Gestión del Talento Humano.	94	%	57%	60,6%

DESCRIPCIÓN:

La Corporación a través de la Resolución No 030 del 12 de Enero de 2021 adoptó el Plan Estratégico de Talento Humano como herramienta que orienta las acciones ligadas al Proceso de Gestión de Talento Humano de la entidad a la luz de las orientaciones de MIPG y como respuesta al autodiagnóstico del componente del Talento Humano.

En este primer trimestre de la vigencia 2021, se han logrado desarrollar las siguientes acciones de las propuestas en el Plan Estratégico de Talento Humano, entre ellas resaltamos:

- Selección: Desarrollar un proceso para vincular en provisionalidad a dos profesionales especializado requerido en el Grupo de Ecosistemas y Biodiversidad con ubicación en la

sede principal y la Dirección Territorial, así como el proceso desarrollado para proveer en provisionalidad el empleo de profesional especializado del Grupo Marino Costero.

En este componente es importante precisar que se elaboró el Plan de Vacantes de la Corporación a través de la Resolución No 036 del 12 de Enero de 2021, donde se indican los medios para proveer los empleos que se encuentran en vacancia definitiva o temporal. Dicho documento fue remitido a Función Pública para lo de su competencia y es el insumo para el concurso de mérito vigente No 1435 de 2020.

En lo acumulado del primer semestre la corporación ha realizado cinco (5) encargos a funcionarios de carrera administrativa en empleos de Libre Nombramiento y remoción con ocasión de vacancias temporales o definitivas.

- Inducción: La entidad en cumplimiento al procedimiento de vinculación del personal ha asegurado que los colaboradores que han ingresado desarrollen con oportunidad la inducción institucional con los temas indicados, a la fecha se ha impartido inducción a 21 pasantes, 2 funcionarios y 3 supernumerarios, así como 14 contratistas.
- Capacitación: La entidad realizó el diagnóstico de necesidades de capacitación de acuerdo a las orientaciones establecidas en el Plan Anual de Formación y Capacitación; dicha información fue contrarrestada con las evaluaciones del desempeño laboral y complementado con las necesidades de capacitación identificadas en las auditorías internas y externas. Lo cual dio paso a la adopción del PIC – 2021 a través de la Resolución No 137 de 2021.

En el periodo se han adelantado acciones con aliados para establecer el desarrollo de las capacitaciones establecidas en el PIC-2021, así mismo se elaboró en alianza con la Oficina Jurídica un modelo de estudios previos para adelantar el proceso de contratación de los servicios de formación. Así mismo se desarrolló un estudio de mercado para cotizar un proceso de capacitación orientadas a temas estratégicos, para lo cual se han elaborado los estudios previos y se está a la espera del CDP para continuar con el proceso contractual.

Se promovió la participación en el programa de bilingüismo en el marco del convenio Función Pública – SENA logrando la participación de 5 funcionarios, quienes adelantaron su proceso de inscripción. Realizada la primera fase de formación sólo fue superada por una funcionaria y se vinculó una nueva servidora pública en el proceso de formación.

Para la presente anualidad quedan priorizados treinta y cinco (35) temas como lo señala la Resolución No 137 de 2021, y que ha permitido a la fecha cumplir con el 31.42% del Plan

Institucional de Capacitación (PIC). Es de resaltar que en el primer semestre los funcionarios lograron participar en ocho (8) capacitaciones no establecidas en el PIC-2021.

- Re-Inducción: Para la presente vigencia se programaron siete (7) jornadas de Reinducción desarrolladas en el segundo trimestre del año, en las actividades se contó con la asistencia de los funcionarios de planta, supernumerarios, pasantes y contratistas. En el caso de los servidores públicos se contó con la participación de 118 de ellos en algunas de las jornadas desarrolladas.

La Coordinación de Talento Humano remitió a los jefes de áreas y directivos los listados de asistencia a los eventos de reinducción para su seguimiento y valoración.

- Cultura Organizacional: En el periodo Enero – junio de 2021, el Grupo de Talento Humano ha centrado sus labores en motivar a los funcionarios en el marco de la modalidad del trabajo en casa y promover la unidad organizacional, para ello se mantiene un canal permanente de difusión de las noticias institucionales: así como temas enmarcados en la estrategia “Corpoguajira. Soy yo”.

Por otro lado se gestionó un curso para los funcionarios con personal a cargo en el tema de promoción de la cultura organizacional, se adelantó el proceso de inscripción y se desarrollará en el segundo semestre del año.

- Evaluación del desempeño laboral: En el mes de enero de 2021 se realizó la evaluación del rendimiento laboral y concertación de compromisos laborales de los funcionarios con nombramiento en provisionalidad al 100%.

Para el caso de los funcionarios con nombramiento en Carrera Administrativa se logró en el mes de febrero que el 100% de ellos fueran evaluados en su desempeño laboral, así como contar con las concertaciones laborales y comportamentales en la plataforma EDL.

En el segundo trimestre se realizaron evaluaciones parciales eventuales por cambio de evaluador, proceso que se realizó con oportunidad de acuerdo a las disposiciones legales.

Para el caso de los funcionarios de Libre Nombramiento y Remoción se logró que los responsables remitieran el 100% de los formatos de evaluación.

- Intención de Movilidad: A la fecha con ocasión de la convocatoria No 1435 de 2020 se encuentran los funcionarios caracterizados participando del concurso de ascenso para empleados de carrera administrativa.

- Horario Flexible y Teletrabajo: Con ocasión de la emergencia sanitaria con ocasión de la Covid-19 se mantiene para los 121 funcionarios de la planta el horario flexible, así como la modalidad del teletrabajo para 4 funcionarios de la entidad.
- Desvinculación Asistida y Adaptación al cambio: Desde el profesional de Bienestar Social del Grupo de Talento Humano se adelantaron cinco (5) talleres grupales con el grupo de prepensionados. El primer Taller se socializó la propuesta de Emprendimiento, para implementar en el presente año; el segundo se desarrolló el tema motivacional donde se les presentó un video que fue socializado y retroalimentado por los mismos; en el tercero se realizó la socialización del tema proyecto de vida, en el cuarto se presentó un video de Proyectos de Emprendimientos y el quinto y último Taller del mes de junio, se presentó a la doctora Gregoria Fonseca como prepensionada
- Se le socializó todo lo relacionado con el Programa de Desvinculación Laboral Asistida, sus beneficios y se le retroalimentó la programación del programa para este año con su respectivo cronograma.

Dentro del proceso de adaptación de los funcionarios que se encuentra en esa condición, en tránsito a una nueva etapa productiva se desarrollaron talleres grupales y tres (3) entrevistas individuales para abordar los temas relacionados con los motivos de renuncia de un funcionario y el proceso de adaptación a la entidad de un nuevo funcionario.

- Bienestar Social se adoptó el Programa de Bienestar Social Laboral para la vigencia bajo la Resolución No 138 de 2021, previo la elaboración del diagnóstico y la identificación de las necesidades de los servidores públicos. A la fecha se ha logrado dar cumplimiento a:
 - ✓ Encuentro de Bienestar Espiritual.
 - ✓ tres (3) acciones de la dimensión equilibrio entre la vida laboral y familiar, tales como: día semestral de la familia, celebración de las fechas especiales del trimestre entre ellas se realizó con el apoyo de la doctora Cilia Peñalver, Miembro Líder de la Asociación de Mujeres de La Guajira, la celebración del Día de la Mujer, el día 9 de marzo de 2021, con la realización de un Cine Foro cuyo tema fue MUJER MUNDO Y SOCIEDAD, con el objetivo de Propiciar en la población femenina de la entidad, un momento de felicidad y participación con un ambiente y equilibrio psicosocial en relación de la estrategia de hacer felices a nuestros funcionarios, en la cual participaron 18 funcionarios.
 - ✓ Acompañamiento psicosocial a funcionarios con novedades o calamidades familiares en el marco de la emergencia sanitaria a través de la estrategia Corpoguajira en Casa.

En referencia a la sala de Lactancia Materna desde el Grupo de Talento Humano se identificó los elementos necesarios para su instalación en la corporación remitiendo la información a la Secretaría General y Área Logística para los temas de su competencia; a la fecha nos encontramos en la gestión de dichas oficinas.

En la dimensión Calidad de Vida Laboral se realizó la celebración del Día Nacional del Servidor Público realizado el día 28 de Junio de 2021, en el evento se realizó una reflexión sobre el comportamiento ético de los servidores públicos y se hizo reconocimiento público a los funcionarios que obtuvieron altos niveles de evaluación del desempeño o rendimiento laboral, por antigüedad laboral y aportes a la gestión institucional; así mismo se reconoció a los mejores funcionarios de carrera administrativa por nivel jerárquico y mejor funcionario de carrera administrativa de la entidad para el periodo 2020 – 2021.

En el presente componente se desarrollaron las siguientes actividades Formación en Emprendimiento y Orientación Laboral con el apoyo de la Caja de Compensación Familiar de la Guajira.

Desde el mes de Junio se dio inicio a la Campaña Corpoguajira Soy Yo, a través de la cual se adelantan proceso de sensibilización, así como el reconocimiento a los funcionarios que han cumplido año en el semestre a reportar.

Para el componente salud mental en los meses enero – junio se desarrolló el programa Corpoguajira en Movimiento que orienta sus acciones a las pausas activas y la creación de una cultura de entrenamiento físico; por otro lado con el apoyo de la ARL se desarrollaron los talleres: Manejo del estrés asociado al confinamiento por pandemia, capacitación al Comité de Convivencia Laboral, trabajo en equipo y comunicación asertiva, capacitación a la brigada de emergencias, asesoría para la realización de la Batería de Riesgo Psicosocial, taller de relajación, estilo de vida saludable – orientación nutricional y asesoría para la identificación de sustancias cancerígenas dirigido al grupo del Laboratorio Ambiental.

Se dio inicio al proceso de diagnóstico de los riesgos psicosociales con el apoyo de la ARL Positiva, para lo cual se desarrolló un taller de entrenamiento para el diligenciamiento de la batería de preguntas; en la fecha se encuentra los funcionarios en el periodo de diligenciamiento.

En la dimensión de alianzas institucionales se desarrolló la jornada informativa con el Fondo Nacional del Ahorro y la Caja de Compensación Familiar donde se dio a conocer los servicios de la entidad y la forma de acceso a ellos.

INDICADOR	META 2021	UNIDAD DE MEDIDA	AVANCE EJECUCIÓN FÍSICA	% AVANCE FÍSICO
Cumplimiento del Plan de Gestión de Integridad	90	%	62%	68,9%

DESCRIPCIÓN:

En el periodo Enero – Marzo se elaboró el autodiagnóstico de la política bajo los lineamientos MIPG y se elaboró el Plan de Integridad el cual fue adoptado por la Resolución No 038 de 2021. Así mismo se han desarrollado seis (6) talleres, con la participación de 83 funcionarios, relacionados con el valor de la diligencia con igual número de áreas de trabajo de la corporación.

Para el segundo Trimestre se trabajó el tema del valor de la Justicia, realizando seis (6) Talleres con la participación de 90 funcionarios, siete (7) contratista y cuatro (4) pasantes de las áreas de Dirección Territorial del Sur, Subdirección de Gestión Ambiental, planeación, Dirección, Control Interno, Comunicaciones, jurídica, Subdirección de Autoridad Ambiental y Secretaria General, respectivamente.

Se realizó una reunión con los agentes de cambios quienes conjuntamente con funcionarios de Talento Humano organizaron el cronograma del primer semestre de la vigencia 2021, relacionadas con las acciones del Plan de Integridad para la presente vigencia.

INDICADOR	META 2021	UNIDAD DE MEDIDA	AVANCE EJECUCIÓN FÍSICA	% AVANCE FÍSICO
Cumplimiento del Plan de Trabajo Anual de SST.	90	%	56%	62,2%

DESCRIPCIÓN:

Con la aprobación de la Resolución No 037 de 2021 se adoptó el Plan Anual de Seguridad y Salud en el Trabajo, identificando allí las acciones a desarrollar en la vigencia. Entre ellas informamos los avances en el primer trimestre:

Número de reuniones Copasst: Se realizan las reuniones correspondientes a los meses de; enero, febrero, marzo, abril, mayo y junio en la sede principal y Dirección Territorial.

Número de accidentes: Para el semestre no se han presentado accidentes de trabajo.

Actividades del Plan Anual de SST: Capacitación al Comité de Convivencia Laboral y Taller para el manejo del estrés relacionado con la pandemia, asesoría para la realización de la Batería de Riesgo Psicosocial, taller de relajación, estilo de vida saludable – orientación nutricional y asesoría para la identificación de sustancias cancerígenas dirigido al grupo del Laboratorio Ambiental.

Número de inspecciones adelantadas: Para el segundo trimestre se han realizado tres inspecciones de seguridad en áreas, 1 en el Laboratorio Ambiental, 1 en la Oficina Jurídica y 1 en el Archivo Central.

Protocolo de Bioseguridad: Se realizó seguimiento permanente a la aplicación del protocolo de bioseguridad de la Corporación, y se elaboraron los informes semanales de su aplicación, así mismo se ha realizado los registros del trabajo de campo de los funcionarios.

Número de reportes Alissta para el trabajo de campo: A la fecha se han atendido 177 requerimientos de colaboradores que realizan actividades en campo.

Avances en el proceso de accesibilidad: A la fecha se ha realizado la verificación de condiciones de salud en la Sede Principal, Laboratorio Ambiental y Dirección territorial del Sur y se envió informe a la secretaría general y área logística.

Elecciones comité de convivencia: Se adelanta elecciones del Comité de Convivencia Laboral el 01/03/2021 y formalizado a través de la Resolución 0369 del 02 de marzo de 2021.

Medidas y acciones Covid-19: Se adelantó jornada de vacunación contra el COVID – 19 los días 21 y 25 de junio del año en curso.

Acoso laboral número de casos: No se han presentado caso de acoso laboral en lo corrido de la presente vigencia.

Corpoguajira en movimiento: Se realiza campaña permanente para la realización de pausas activas a través de medios virtuales.



The screenshot displays a Zoom meeting in progress. The main window shows a presentation slide titled "EMPRESARIATO E IDEAS DE NEGOCIOS" (Entrepreneurship and Business Ideas). The slide features a diagram of the business process: "THOUGHT PROCESS" leads to "INSPIRATION", which leads to "ANALYSIS", "VISION", and "CREATIVITY". The names of the participants are listed on the slide: Daena Díaz Olmos, Internacionalista, Es. Finanzas, MBA, and CREATIVITY. The top bar shows the meeting title "Zoom Meeting" and the participant list. The bottom bar shows the Windows taskbar with various open applications.

145

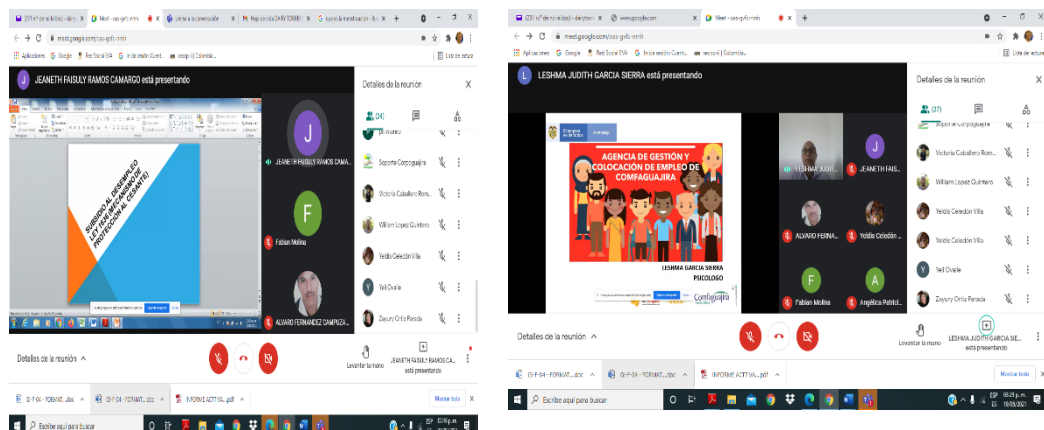


IMAGEN 29. TALLER DE ORIENTACION LABORAL CON EL APOYO DE COMFAGUAJIRA - ACTIVIDADES DE BIENESTAR SOCIAL


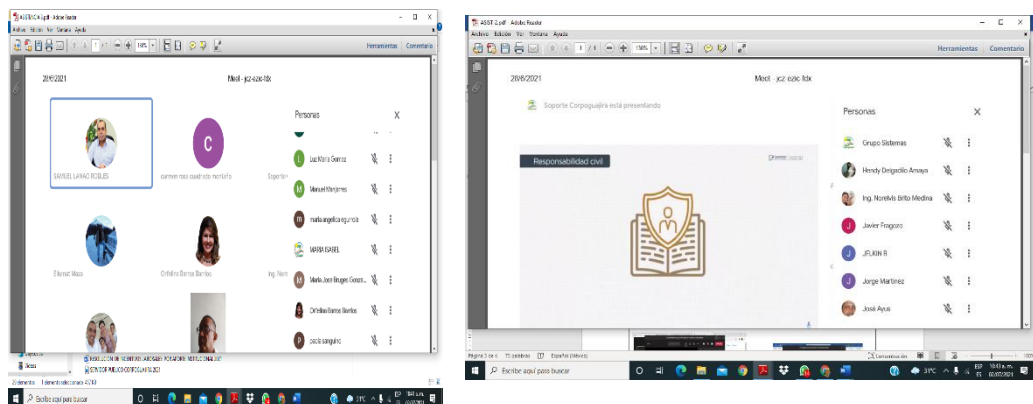


IMAGEN 30. CELEBRACION DIA DEL SERVIDOR PÚBLICO.

2. Direccionamiento Estratégico y Planeación.

INDICADOR	META 2021	UNIDAD DE MEDIDA	AVANCE EJECUCIÓN FÍSICA	% AVANCE FÍSICO
Caracterización de los grupos de valor beneficiarios de los proyectos de inversión.	80	%	40%	50%

Se cuenta con los formatos de caracterización de los grupos de interés, los cuales se remitieron a cada una de las áreas y con las indicaciones de generar las bases de datos con la información de los grupos de interés tanto naturales como jurídicos. Cada una de las áreas ha avanzado en la caracterización teniendo en cuenta los proveedores y clientes de las actividades que ejecutan y que se encuentran relacionados en las caracterizaciones de sus procesos.

INDICADOR	META 2021	UNIDAD DE MEDIDA	AVANCE EJECUCIÓN FÍSICA	% AVANCE FÍSICO
Direccionamiento Estratégico de la Corporación comunicado a todos los servidores de la Corporación.	100	%	100%	100%

INDICADOR	META 2021	UNIDAD DE MEDIDA	AVANCE EJECUCIÓN FÍSICA	% AVANCE FÍSICO
Verificación del cumplimiento de requisitos en los proyectos presentados por Corpoguajira para acceder a los recursos del nivel central.	100	%	100%	100%

DESCRIPCIÓN:

A todos los proyectos recibidos se les realizó verificación de cumplimiento de requisitos, mediante la aplicación de listas de chequeo. Los proyectos según fuente de financiación son los siguientes:

Para FCA 2022:

“REHABILITACIÓN ECOLÓGICA DE MANGLAR EN LOS MUNICIPIOS DE DIBULLA, RIOHACHA, MANAURE Y URIBÍA, ZONA BAJA, MEDIA Y ALTA DEL DEPARTAMENTO DE LA GUAJIRA”

Para FONAM 2021:

"Actualización del Plan de Ordenación y Manejo de la Cuenca Hidrográfica del Rio Ranchería localizada en el Departamento de La Guajira"

"IMPLEMENTACION DE ACCIONES DE MITIGACIÓN Y ADAPTACIÓN AL CAMBIO CLIMÁTICO ANTE EL DESABASTECIMIENTO HIDRICO EN COMUNIDADES INDIGENAS DEL DISTRITO ESPECIAL, TURISTICO Y CULTURAL DE RIOHACHA, DEPARTAMENTO DE LA GUAJIRA."

"PROYECTO PARA LA RECUPERACIÓN AMBIENTAL DE 4 MUNICIPIOS DEL SUR DE LA GUAJIRA MEDIANTE RESTAURACIÓN ACTIVA E IMPLEMENTACIÓN DE SISTEMAS SILVOPASTORILES EN ÁREAS DE PRODUCCIÓN GANADERA EN LOS MUNICIPIOS DE EL MOLINO, LA JAGUA DEL PILAR, URUMITA Y VILLANUEVA EN EL DEPARTAMENTO DE LA GUAJIRA"

Para asignaciones directas SGR:

REHABILITACION ECOLOGICA PARTICIPATIVA DEL RIO AGUA CLARA, TRAMO SECTOR MANANTIAL 1 AGUAS ABAJO SECTOR MAGALOTE, MUNICIPIO DE HATONUEVO DEPARTAMENTO DE LA GUAJIRA.

CONSTRUCCION DE ESTUFAS ECOEFICIENTES COMO MEDIDA DE MITIGACIÓN AL CAMBIO CLIMÁTICO EN COMUNIDADES INDÍGENAS DEL MUNICIPIO DE HATONUEVO - DEPARTAMENTO DE LA GUAJIRA

IMPLEMENTACIÓN DE ACCIONES DE ADAPTACIÓN AL CAMBIO CLIMÁTICO ANTE EL DESABASTECIMIENTO HÍDRICO EN COMUNIDADES INDÍGENAS DEL MUNICIPIO DE MANAURE, LA GUAJIRA.

IMPLEMENTACION DE SOLUCIONES INTEGRALES DE ABASTECIMIENTO DE AGUA COMO MEDIDA DE ADAPTACION AL CAMBIO CLIMATICO EN LA COMUNIDAD INDIGENA SABANA GRANDE (SHATUMAKE), MUNICIPIO DE SAN JUAN DEL CESAR, LA GUAJIRA.

INFORME DE AVANCE A LA EJECUCIÓN DEL PLAN DE ACCIÓN 2020 - 2023

INDICADOR	META 2021	UNIDAD DE MEDIDA	AVANCE EJECUCIÓN FÍSICA	% AVANCE FÍSICO
Porcentaje de cumplimiento del plan de austeridad del gasto publico	50	%	0%	0%

INDICADOR	META 2021	UNIDAD DE MEDIDA	AVANCE EJECUCIÓN FÍSICA	% AVANCE FÍSICO
Porcentaje de recursos recaudados con referencia a recursos facturados por concepto de tasa de uso de agua.	60	%	39%	65%

Refleja el comportamiento del recaudo de lo facturado por concepto de tasa uso de agua en la vigencia. Se recaudaron \$153.031.109 de \$392.750.842 que corresponde a lo facturado, por tanto, el porcentaje de recaudo equivale al 39%.

INDICADOR	META 2021	UNIDAD DE MEDIDA	AVANCE EJECUCIÓN FÍSICA	% AVANCE FÍSICO
Porcentaje de recursos recaudados con referencia a recursos facturados por concepto de tasa retributiva.	60	%	18%	30%

Refleja el comportamiento del recaudo de lo facturado por concepto de tasa retributiva en la vigencia. Se recaudaron \$ 162.768.708 de \$ 898.284.532 que corresponde a lo facturado, por tanto, el porcentaje de recaudo equivale al 18%.

INDICADOR	META 2021	UNIDAD DE MEDIDA	AVANCE EJECUCIÓN FÍSICA	% AVANCE FÍSICO
Participación del presupuesto de Inversión en el total del Presupuesto.	50	%	78%	100%

Refleja la participación del presupuesto de inversión en el presupuesto general de la Corporación. La participación del presupuesto de inversión sobre el total del presupuesto para la vigencia 2021 corresponde al 78% en tanto que el presupuesto de inversión ascendió a \$38.428.913.441 de un total de \$49.549.992.241

INDICADOR	META 2021	UNIDAD DE MEDIDA	AVANCE EJECUCIÓN FÍSICA	% AVANCE FÍSICO
Porcentaje de recaudo de recursos propios.	90	%	51%	57%

Reflejar la gestión del recaudo de recursos propios. El recaudo de recursos propios ascendió a \$9.784.664.950 del total de presupuesto de recursos propios \$19.230.858.000

INDICADOR	META 2021	UNIDAD DE MEDIDA	AVANCE EJECUCIÓN FÍSICA	% AVANCE FÍSICO
Porcentaje de ejecución presupuestal de ingresos.	90	%	76%	84%

Se ejecutaron \$37.726.799.420 de un total de \$49.549.992.241 a 30 de junio de 2021.

INDICADOR	META 2021	UNIDAD DE MEDIDA	AVANCE EJECUCIÓN FÍSICA	% AVANCE FÍSICO
Porcentaje de ejecución total del presupuesto de inversión.	90	%	67%	74%

Se ejecutaron \$25.928.606.970 de un total de \$38.428.913.441 a 30 de junio de 2021.

INDICADOR	META 2021	UNIDAD DE MEDIDA	AVANCE EJECUCIÓN FÍSICA	% AVANCE FÍSICO
Porcentaje de ejecución total del presupuesto de gastos.	90	%	61%	68%

Refleja el porcentaje de ejecución del presupuesto general de la Corporación. Se ejecutaron \$29.994.846.774 de un total de \$49.549.992.241 a 30 de junio de 2021.

INDICADOR	META 2021	UNIDAD DE MEDIDA	AVANCE EJECUCIÓN FÍSICA	% AVANCE FÍSICO
Cumplimiento del Plan Anual de Adquisiciones	100	%	23,8%	23,8%

Se realiza el seguimiento para determinar el porcentaje de ejecución del PAA de la presente vigencia, confrontando las actividades adjudicadas, relacionadas y enviadas en la base de datos por la Oficina Jurídica, contra la base de datos del PAA de la Oficina de Logística.

3. Gestión con valores para resultados.

INDICADOR	META 2021	UNIDAD DE MEDIDA	AVANCE EJECUCIÓN FÍSICA	% AVANCE FÍSICO
Porcentaje de cumplimiento de los programas del Plan de Acción.	90	%	44%	49%

INDICADOR	META 2021	UNIDAD DE MEDIDA	AVANCE EJECUCIÓN FÍSICA	% AVANCE FÍSICO
Nivel de cumplimiento del Acuerdo de Buen Gobierno	100	%	0%	0%

El acuerdo de buen gobierno del SINA, no se encuentra vigente, en conversaciones con ASOCARS se está a la espera de algún pronunciamiento por parte de los Directores. Es importante señalar que las actividades incluidas en este acuerdo, se encuentran establecidas en el ITA, razón por el cual se hace necesario, suprimir esta actividad en el Programa No. 7.

INDICADOR	META 2021	UNIDAD DE MEDIDA	AVANCE EJECUCIÓN FÍSICA	% AVANCE FÍSICO
Estado de Implementación de los Instrumentos archivísticos y de gestión Documental	2	Número	2	100%

DESCRIPCIÓN:

Se implementó a toda la documentación en sus diferentes soportes y etapas de gestión, en los procesos de custodia, conserva y consulta de la información de la Corporación Autónoma Regional de la Guajira.

INDICADOR	META 2021	UNIDAD DE MEDIDA	AVANCE EJECUCIÓN FÍSICA	% AVANCE FÍSICO
Porcentaje de cumplimiento de la Política Gobierno Digital	80	%	0%	0%

INDICADOR	META 2021	UNIDAD DE MEDIDA	AVANCE EJECUCIÓN FÍSICA	% AVANCE FÍSICO
Cumplimiento de la Política de Defensa Jurídica	100	%	100%	100%

DESCRIPCIÓN:

Cada proceso llevado en contra y a favor de la entidad es vigilado en su totalidad atendiendo cada uno de los tramites alcanzando así un 100%.

Procesos en Trámite	56
Procesos Terminados	1
Sentencias Favorables	0
Sentencias Desfavorables	1

INDICADOR	META 2021	UNIDAD DE MEDIDA	AVANCE EJECUCIÓN FÍSICA	% AVANCE FÍSICO
Porcentaje de cartera de jurisdicción coactiva recuperada	10	%	8%	80%

DESCRIPCIÓN:

Debido a los efectos de la pandemia y su constante agudización, sumado a la reactivación económica tardía, se ha dificultado el proceso de recaudación de la cartera por lo tanto en este semestre se logró sólo el 8%.

INDICADOR	META 2021	UNIDAD DE MEDIDA	AVANCE EJECUCIÓN FÍSICA	% AVANCE FÍSICO
Cumplimiento de deberes en publicidad en Colombia Compra Eficiente CCE.	100	%	100%	100%

DESCRIPCIÓN:

El logro alcanzado es de un 100%, ya que se cumple en su totalidad la publicación de procesos contractuales

CONTRATACION DIRECTA						
N° DE PROCESO	FECHA DE ENTRADA	FECHA DE SALIDA	TIEMPO	OBJETO	VALOR	SUPERVISOR
PS0002-21	1 DE FEBRERO DE 2021	4 DE FEBRERO DE 2021	3 DIAS	PRESTACIÓN DE SERVICIOS PROFESIONALES COMO REVISOR FISCAL DE LA CORPORACIÓN ATÓNOMA REGIONAL DE LA GUAJIRA - CORPOGUAJIRA, DE CONFORMIDAD CON LOS ESTATUTOS DE LA ENTIDAD (ACUERDO ASAMBLEA CORPORATIVA No. 003 DEL 4 DE AGOSTO DE 2014)	\$ 109.023.120	MONICA LOPEZ DANGOND
PS0003-21	10 DE FEBRERO DE 2021	12 DE FEBRERO DE 2021	2 DIAS	PRESTACIÓN DE SERVICIOS PROFESIONALES ESPECIALIZADOS EN DERECHO PARA EL APOYO Y FORTALECIMIENTO DEL PROCESO DE GESTIÓN CONTRACTUAL EN SUS DISTINTAS ETAPAS, EN TODAS SUS MODALIDADES, AL IGUAL QUE LAS DIFERENTES ACTUACIONES QUE DESARROLLA LA OFICINA JURÍDICA DE LA CORPORACIÓN AUTÓNOMA REGIONAL DE LA GUAJIRA	\$ 30.000.000	ARMANDO NICOLAS PABON GOMEZ

INFORME DE AVANCE A LA EJECUCIÓN DEL PLAN DE ACCIÓN 2020 - 2023

PS0004-21	1 DE FEBRERO DE 2021	19 DE FEBRERO DE 2021	18 DIAS	PRESTACIÓN DE SERVICIOS PROFESIONALES JURÍDICOS ESPECIALIZADOS PARA APOYAR A LA DIRECCIÓN GENERAL DE LA CORPORACIÓN, EN EL DESARROLLO DE ACTIVIDADES Y CUMPLIMIENTO DE COMPROMISOS DEL PLAN ANTICORRUPCIÓN Y LA POLÍTICA PARA LA PREVENCIÓN DEL DAÑO ANTIJURIDICO DERIVADO DE LA GESTIÓN CONTRACTUAL DE LA ENTIDAD, DENTRO DE SU MARCO FUNCIONAL	\$ 165.000.000	YELDIS CELEDON VILLA
PS0005-21	1 DE FEBRERO DE 2021	19 DE FEBRERO DE 2021	18 DIAS	PRESTACIÓN DE SERVICIOS PROFESIONALES JURÍDICOS ESPECIALIZADOS PARA ACOMPAÑAR A LA CORPORACIÓN AUTÓNOMA REGIONAL DE LA GUAJIRA, EN EL FORTALECIMIENTO DE LA FUNCIÓN DISCIPLINARIA INTERNA	\$ 154.000.000	MONICA LOPEZ DANGOND
PS0006-21	11 DE FEBRERO DE 2021	26 DE FEBRERO DE 2021	15 DIAS	APOYO A LA EJECUCIÓN DEL SISTEMA DE GESTIÓN DE SEGURIDAD Y SALUD EN EL TRABAJO CON EL REGISTRO DE INFORMACIÓN PRODUCTO DE LA VERIFICACIÓN Y CONTROL DE LA INFORMACIÓN RELACIONADA CON EL PROTOCOLO DE BIOSEGURIDAD DE CORPOGUAJIRA	\$ 9.600.000	EDINSON PEREZ COBO
PS0007-21	18 DE FEBRERO DE 2021	26 DE FEBRERO DE 2021	8 DIAS	PRESTACIÓN DE SERVICIOS PROFESIONALES PARA LA CONSOLIDACIÓN Y SEGUIMIENTO EFECTIVO DEL REGISTRO, ANÁLISIS Y CONTROL A LAS PQRSD Y QUEJAS AMBIENTALES, MEDIANTE EL SISTEMA DE INFORMACIÓN AMBIENTAL DE CORPOGUAJIRA	\$ 41.800.000	DAVIANIS PAULINA ACOSTA AVILA

INFORME DE AVANCE A LA EJECUCIÓN DEL PLAN DE ACCIÓN 2020 - 2023

PS0008-21	18 DE FEBRERO DE 2021	26 DE FEBRERO DE 2021	8 DIAS	PRESTACIÓN DE SERVICIOS PROFESIONALES DE UN COMUNICADOR COMO APOYO PARA EL FORTALECIMIENTO DE LA IMAGEN DE LA CORPORACIÓN AUTÓNOMA REGIONAL DE LA GUAJIRA EN LOS MEDIOS DE COMUNICACIÓN A TRAVÉS DE LA DIVULGACIÓN DE LA GESTIÓN REALIZADA POR PROYECTOS MISIONALES FINANCIADOS CON DIFERENTES FUENTES DE FINANCIACIÓN	\$ 27.500.000	DAVIANIS PAULINA ACOSTA AVILA
PS0009-21	8 DE FEBRERO DE 2021	2 DE MARZO DE 2021	22 DIAS	PRESTACIÓN DE SERVICIOS PROFESIONALES PARA REALIZAR EL ANÁLISIS E INTERPRETACIÓN DE LOS RESULTADOS DEL MONITOREO DE LA CALIDAD Y CANTIDAD DEL RECURSO HÍDRICO Y DE LOS VERTIMIENTOS LÍQUIDOS EN LA JURISDICCIÓN DE CORPOGUAJIRA	\$ 50.000.000	JAIKER GOMEZ SIERRA
PS0011-21	5 DE FEBRERO DE 2021	2 DE MARZO DE 2021	25 DIAS	PRESTACIÓN DE SERVICIOS PROFESIONALES EN CALIDAD DE INGENIERO AMBIENTAL PARA APOYO EN LA FORMULACIÓN DE LOS PROYECTOS DEL ÁREA DE EDUCACIÓN AMBIENTAL DE CORPOGUAJIRA	\$ 9.000.000	ELIUMAT MAZA SAMPER
PS0013-21	10 DE MARZO DE 2021	15 DE MARZO DE 2021	5 DIAS	PRESTACIÓN DE SERVICIOS PROFESIONALES COMO INGENIERO AMBIENTAL PARA APOYAR A LA SUBDIRECCIÓN DE GESTIÓN AMBIENTAL, EN ACTIVIDADES RELACIONADAS CON EL DISEÑO, IMPLEMENTACIÓN DE PLANES, PROGRAMAS Y PROYECTOS DE EXPLORACIÓN, USO Y APROVECHAMIENTO DE AGUAS SUPERFICIALES Y SUBTERRÁNEAS, PROTECCIÓN DE MARGENES EN EL ÁREA DE	\$ 40.000.000	JULIO SEGUNDO CURVELO REDONDO

INFORME DE AVANCE A LA EJECUCIÓN DEL PLAN DE ACCIÓN 2020 - 2023

				SU JURISDICCIÓN Y ACTIVIDADES TÉCNICAS COMPLEMENTARIAS...		
PS0014-21	4 DE MARZO DE 2021	16 DE MARZO DE 2021	12 DIAS	PRESTACIÓN DE SERVICIOS PARA EL DESARROLLO DEL PROGRAMA DE PAUSAS ACTIVAS E IMPLEMENTACIÓN DE ACONDICIONAMIENTO FÍSICO VIRTUAL (ACTIVIDADES QUE PROMUEVAN LA PRÁCTICA DE EJERCICIO FÍSICO Y ESTILO DE VIDA Y TRABAJO SALUDABLE EN LA MODALIDAD DE TRABAJO EN CASA) EN LOS COLABORADORES DE LA CORPORACIÓN	\$ 12.000.000	EDINSON PEREZ COBO
PS0015-21	12 DE MARZO DE 2021	18 DE MARZO DE 2021	6 DIAS	PRESTACION DE SERVICIOS PROFESIONALES EN DERECHO DE APOYO A LA GESTION EN EL TRAMITE Y SUSTANCIACION DE LOS PROCEDIMIENTOS DE COBRO COACTIVO QUE EN CUMPLIMIENTO DE SUS FUNCIONES ADELANTA LA OFICINA ASESORA JURIDICA DE CORPOGUAJIRA.	\$ 18.000.000	ARMANDO NICOLAS PABON GOMEZ
PS0016-21	16 DE MARZO DE 2021	18 DE MARZO DE 2021	2 DIAS	PRESTACIÓN DE SERVICIOS PROFESIONALES EN EL SOPORTE Y ACTUALIZACIÓN DE LA PÁGINA WEB, LA PLATAFORMA VITAL Y SISTEMA DE GESTIÓN DOCUMENTAL DE LA CORPORACIÓN AUTÓNOMA REGIONAL DE LA GUAJIRA- CORPOGUAJIRA	\$ 33.000.000	EDUARDO DAZA CUELLO

INFORME DE AVANCE A LA EJECUCIÓN DEL PLAN DE ACCIÓN 2020 - 2023

PS0018-21	1 DE MARZO DE 2021	25 DE MARZO DE 2021	24 DIAS	PRESTACIÓN DE SERVICIOS PROFESIONALES UNIVERSITARIOS EN DERECHO PARA LA ASISTENCIA EN LA SUSTANCIACIÓN JURÍDICA DE LOS PROCESOS SANCIONATORIOS AMBIENTALES EN LA JURISDICCIÓN DE LA CORPORACIÓN AUTÓNOMA REGIONAL DE LA GUAJIRA.	\$ 16.200.000	FANNY ESTHER MEJIA RAMIREZ
PS0017-21	1 DE MARZO DE 2021	25 DE MARZO DE 2021	24 DIAS	PRESTACIÓN DE SERVICIOS PROFESIONALES ESPECIALIZADOS EN DERECHO AMBIENTAL PARA LA PROYECCIÓN, SUSTANCIACIÓN, ASESORIA Y ACTUALIZACIÓN DE LOS PROCESOS ADMINISTRATIVOS SANCIONATORIOS AMBIENTALES EN EXISTENCIA ADELANTADOS POR LA SUBDIRECCIÓN DE AUTORIDAD AMBIENTAL EN CADA UNA DE SUS ETAPAS, DE CONFORMIDAD CON LA LEY 1313 DE 2009	\$ 28.500.000	JELKIN BARROS REDONDO
PS0019-21	1 DE MARZO DE 2021	25 DE MARZO DE 2021	24 DIAS	PRESTACION DE SERVICIO PROFESIONAL ESPECIALIZADO EN DERECHO DEL MEDIO AMBIENTE EN ARAS DE REVISAR, ATENDER, DESARROLLAR Y CONTESTAR JURIDICAMENTE, LAS SOLICITUDES DE PERMISOS AMBIENTALES ALLEGADAS EN LA OFICINA DE LA SUBDIRECCION DE AUTORIDAD AMBIENTAL DE CORPOGUAJIRA, EN ESPECIAL AQUELLAS CORRESPONDIENTES A TEMAS DE ENERGIAS RENOVABLES	\$ 28.500.000	JELKIN BARROS REDONDO
PS0020-21	1 DE MARZO DE 2021	25 DE MARZO DE 2021	24 DIAS	PRESTACION SE SERVICIOS PROFESIONALES ESPECIALIZADOS EN LA	\$ 28.500.000	GABRIELA LONDOÑO OSPINA

INFORME DE AVANCE A LA EJECUCIÓN DEL PLAN DE ACCIÓN 2020 - 2023

				RAMA DEL DERECHO ADMINISTRATIVO PARA FORTALECER Y ACTUALIZAR LOS PROCESOS ADMINISTRATIVOS EN MATERIA SANCIONATORIA AMBIENTAL, ADELANTADOS POR LA CORPORACION, BRINDANDO ASESORIA Y ASISTENCIA JURIDICA EN SUS DIFERENTES ETAPAS PROCESALES		
PS0022-21	1 DE MARZO DE 2021	25 DE MARZO DE 2021	24 DÍAS	PRESTACIÓN DE SERVICIOS TÉCNICOS DE APOYO A LA GESTIÓN EN EL MANEJO, ORGANIZACIÓN Y TRANSFERENCIAS DEL ARCHIVO DE LA OFICINA ASESORA JURÍDICA DE LA CORPORACIÓN AUTÓNOMA REGIONAL DE LA GUAJIRA	\$ 9.000.000	ERIKA PATRICIA PAEZ
PS-2021-0025	26 DE MAYO DE 2021	01 DE JUNIO DE 2021	6 DÍAS	PRESTACION DE SERVICIOS PROFESIONALES PARA EL DISEÑO GRAFICO Y CONCEPTUALIZACION DE LAS PIEZAS PUBLICITARIAS Y PROMOCIONALES DE LA CAMPAÑA Y ACTIVIDADES DESARROLLADAS POR LA SECRETARIA GENERAL EN EL MARCO DE LA ESTRATEGIA "CORPOGUAJIRA, SOY YO"	\$ 27.324.070	DAYRIS TORRES MOREU
PS-2021-0027	26 DE MAYO DE 2021	31 DE MAYO DE 2021	5 DÍAS	PRETACION DE SERVICIOS PROFESIONALES PARA ASESORAR LA IMPLEMENTACION, DIVULGACION, MANTENIMIENTO Y MEJORAMIENTO CONTINUO DEL SISTEMA DE GESTION AMBIENTAL BAJO ES ESTANDAR ISO 140001.2015 EN ARTICULACION CON EL SISTEMA DE GESTION INTEGRADO DE CORPOGUAJIRA	\$ 15.600.000	FARE JOSE ROMERO PELAEZ

INFORME DE AVANCE A LA EJECUCIÓN DEL PLAN DE ACCIÓN 2020 - 2023

PS-2021-0029	28 DE MAYO DE 2021	31 DE MAYO DE 2021	3 DÍAS	“PRESTAR LOS SERVICIOS DE APOYO TECNICO EN LA IMPLEMENTACIÓN Y DIVULGACIÓN DEL SISTEMA DE GESTION AMBIENTAL BAJO EL ESTANDAR ISO 14001:2015 EN ARTICULACION CON EL SISTEMA DE GESTION INTEGRADO DE CORPOGUAJIRA”	\$ 10.800.000	FARE JOSE ROMERO PELAEZ
PS-2021-0030	31 DE MAYO DE 2021	04 DE JUNIO DE 2021	4 DÍAS	“PRESTACIÓN DE SERVICIOS PROFESIONALES PARA REALIZAR LA MEDICIÓN Y ANÁLISIS DE CARGAS LABORALES DE LOS PROCESOS MISIONALES Y DE APOYO DE LA CORPORACIÓN AUTÓNOMA REGIONAL DE LA GUAJIRA Y LA REVISIÓN, EVALUACIÓN Y AJUSTE DE LOS PROCEDIMIENTOS ASOCIADOS”	\$ 42.000.000	MONICA LOPEZ DANGOND
PS-2021-0031	01 DE JUNIO DE 2021	07 DE JUNIO DE 2021	6 DÍAS	“PRESTACIÓN DE SERVICIOS PROFESIONALES COMO INGENIERO INDUSTRIAL Y AFINES CON ESPECIALIZACIÓN EN FINANZAS PARA EL SEGUIMIENTO DE PROYECTOS DE INVERSIÓN PÚBLICA, ASÍ COMO PARA LA RECOLECCIÓN, ANÁLISIS Y ORGANIZACIÓN DE LA INFORMACIÓN DE LOS RECURSOS DE ASIGNACIÓN DIRECTA DEL SGR DE CORPOGUAJIRA”	\$ 40.500.000	EVERTO DAZA CUELLO

INFORME DE AVANCE A LA EJECUCIÓN DEL PLAN DE ACCIÓN 2020 - 2023

PS-2021-0032	04 DE JUNIO DE 2021	09 DE JUNIO DE 2021	5 DÍAS	“PRESTACIÓN DE SERVICIOS PROFESIONALES DE APOYO EN CALIDAD DE TRABAJADORA SOCIAL, PARA REALIZAR REVISIÓN, EVALUACIÓN Y SEGUIMIENTO DE PROYECTOS DESDE EL PUNTO DE VISTA DEL IMPACTO SOCIAL DE LOS MISMOS Y DEMÁS ACTIVIDADES PROPIAS QUE SE REQUIERAN EN EL BANCO DE PROYECTOS DE CORPOGUAJIRA”	\$ 36.000.000	FARE JOSE ROMERO PELAEZ
PS-2021-0033	08 DE JUNIO DE 2021	11 DE JUNIO DE 2021	3 DÍAS	“PRESTACIÓN DE SERVICIOS PROFESIONALES EN CALIDAD DE INGENIERO DE SISTEMAS, PARA EL SOPORTE TÉCNICO Y EL MANEJO DE LOS RECURSOS INFORMÁTICOS DEL BANCO DE PROYECTOS DE CORPOGUAJIRA, MEDIANTE LA REVISIÓN Y SEGUIMIENTO DE PROYECTOS, ADMINISTRACIÓN DE LOS APLICATIVOS QUE MANEJA EL BANCO DE PROYECTOS, EL DILIGENCIAMIENTO DE LOS APLICATIVOS DEL DNP Y DE LA CONTRALORÍA GENERAL DE LA REPUBLICA”	\$ 43.200.000	FARE JOSE ROMERO PELAEZ
PS-2021-0038	17 DE JUNIO DE 2021	18 DE JUNIO DE 2021	1 DÍA	“PRESTACIÓN DE SERVICIOS PROFESIONALES ESPECIALIZADOS EN DERECHO PARA EL APOYO Y ASESORÍA EN EL DESARROLLO DE LOS PROCESOS DE GESTIÓN A CARGO DE LA OFICINA ASESORA JURIDICA DE CORPOGUAJIRA”	\$ 30.000.000	ARMANDO NICOLAS PABON GOMEZ

MINIMA CUANTIA						
N° DE PROCESO	FECHA DE ENTRADA	FECHA DE SALIDA	TIEMPO	OBJETO	VALOR	SUPERVISOR
PMC0001-21	MARZO 05 DE 2021	MARZO 10 DE 2021	5 DIAS	CONTRATAR EL SERVICIO PÚBLICO DE TRANSPORTE TERRESTRE AUTOMOTOR ESPECIAL PARA LOS FUNCIONARIOS DE LA DIRECCIÓN TERRITORIAL DE FONSECA ASIGNADOS A LOS DIFERENTES PROYECTOS QUE EJECUTA LA CORPORACIÓN AUTÓNOMA REGIONAL DE LA GUAJIRA DENTRO DE SU JURISDICCIÓN	\$23.195.250	ARISTIDES SIERRA
PMC0002-21	MARZO 05 DE 2021	MARZO 10 DE 2021	5 DIAS	CONTRATAR EL SERVICIO PÚBLICO DE TRANSPORTE TERRESTRE AUTOMOTOR ESPECIAL PARA LOS FUNCIONARIOS DE LA SEDE MISIONAL DE RIOHACHA ASIGNADOS A LOS DIFERENTES PROYECTOS QUE EJECUTA LA CORPORACION AUTONOMA REGIONAL DE LA GUAJIRA DENTRO DE SU JURISDICCION	\$23.195.250	ARISTIDES SIERRA

INFORME DE AVANCE A LA EJECUCIÓN DEL PLAN DE ACCIÓN 2020 - 2023

PMC0003-21	MARZO 24 DE 2021	ABRIL 14 DE 2021	20 DÍAS	VERIFICACION Y CALIBRACION, EN TEMPERATURA, DE EQUIPOS DEL LABORATORIO AMBIENTAL DE LA CORPORACION AUTONOMA REGIONAL DE LA GUAJIRA.	\$2.820.000	LIANIS CHARRIS
PMC0004-21	MARZO 24 DE 2021	MARZO 31 DE 2021	7 DÍAS	CONTRATAR LA COMPRA DE PRUEBAS RÁPIDAS PARA LA DETECCIÓN DE ANTÍGENO VIRAL, CON EL FIN DE REALIZAR EL DIAGNÓSTICO Y CONTENCIÓN DEL COVID-19 EN LOS SERVIDORES PÚBLICOS DE CORPOGUAJIRA	\$9.945.000	EDINSON PEREZ COBO

LICITACION PUBLICA						
N° DE PROCESO	FECHA DE ENTRADA	FECHA DE SALIDA	TIEMPO	OBJETO	VALOR	SUPERVISOR
LOP0004-20	18 DE DICIEMBRE DE 2020	12 DE FEBRERO DE 2021	54 DÍAS	REHABILITACION DE ECOSISTEMAS FORESTALES EN EL NIVEL SUBSIGUIENTE DEL RIO ANCHO, RIO NEGRO, RIO MALUISA Y OTROS DIRECTOS AL CARIBE, MUNICIPIO DE DIBULLA DEPARTAMENTO DE LA GUAJIRA, CON BPIN 2019002440196	\$ 3.800.409.861	MANUEL MANJARRES ALTAHONA
LP0002-21	31 DE MARZO DE 2021	18 DE MAYO DE 2021	48 DÍAS	CONTRATAR EL SERVICIO PÚBLICO DE TRANSPORTE TERRESTRE AUTOMOTOR ESPECIAL PARA LOS FUNCIONARIOS ASIGNADOS A LOS DIFERENTES PROYECTOS QUE EJECUTA LA CORPORACION AUTONOMA REGIONAL DE LA GUAJIRA – CORPOGUAJIRA- DENTRO DE SU JURISDICCION	\$ 372.000.000	ARISTIDES SIERRA SANDOVAL

INFORME DE AVANCE A LA EJECUCIÓN DEL PLAN DE ACCIÓN 2020 - 2023

CONCURSO DE MERITO						
N° DE PROCESO	FECHA DE ENTRADA	FECHA DE SALIDA	TIEMPO	OBJETO	VALOR	SUPERVISOR
CDM0002-20	30 DE JUNIO DE 2020	14 DE ENERO DE 2021	6,5 MESES	FORMULACIÓN DEL PLAN DE MANEJO AMBIENTAL DE ACUIFEROS (PMAA) DE LA CUENCA DEL RIO CESAR, JURISDICCIÓN DE CORPOGUAJIRA DEPARTAMENTO DE LA GUAJIRA; Con BPIN, 2019321800001	\$ 1.161.675.739	EDWIN JOSÉ ROMERO CAMPO
CDM0006-20	15 DE DICIEMBRE DE 2020	24 DE FEBRERO DE 2021	69 DÍAS	DESARROLLO DE INSTRUMENTOS DE ADMINISTRACIÓN DEL RECURSO HÍDRICO EN LA SUBZONA HIDROGRÁFICA DEL RÍO TAPIAS, DEPARTAMENTO DE LA GUAJIRA, MEDIANTE LA ACTUALIZACIÓN DE LA REGLAMENTACIÓN DEL USO DE LAS AGUAS Y ESTUDIO REGIONAL DEL AGUA; Con BPIN, 20183218000001	\$ 1.952.038.524	ALEXNAIDER BENJUMEA MURGAS
CDM0001-21	28 DE ENERO DE 2021	23 DE FEBRERO DE 2021	26 DÍAS	INTERVENTORIA TÉCNICA, ADMINISTRATIVA Y FINANCIERA PARA EL CONTRATO "REHABILITACION DE ECOSISTEMAS FORESTALES EN EL NIVEL SUBSIGUIENTE DEL RIO ANCHO, RIO NEGRO, RIO MALUISA Y OTROS DIRECTOS AL CARIBE, MUNICIPIO DE DIBULLA, DEPARTAMENTO DE LA GUAJIRA, CON BPIN 2019002440196	\$ 318.413.060	HENRY MEDINA DELUQUE

INDICADOR	META 2021	UNIDAD DE MEDIDA	AVANCE EJECUCIÓN FÍSICA	% AVANCE FÍSICO
Cumplimiento del programa de	90	%	42,57%	47%

mantenimiento de la Corporación.				
-----------------------------------------	--	--	--	--

DESCRIPCIÓN:

Gracias a las actividades ejecutadas de manera oportuna del Plan de Mantenimiento se logra un gran impacto en la actitud de los funcionarios que laboran debido a que se mantienen las condiciones físicas y ambientales adecuadas para que laboren en el normal funcionamiento. Por otro lado, el Mantenimiento de los Equipos de Cómputo, no se ha podido ejecutar porque la mayoría de los funcionarios están laborando en la modalidad de Teletrabajo por el tema del Coronavirus. Cabe anotar, que paralelo a la ejecución del Plan de Mantenimiento de 2021, se han realizado fumigaciones de desinfecciones en las sedes para salvaguardar la integridad física de los funcionarios contra el CORONAVIRUS.

	ACTIVIDADES PROGRAMADAS	ACTIVIDADES EJECUTADAS
SEDE PRINCIPAL	222	102
LABORATORIO AMBIENTAL	130	62
DIRECCION TERRITORIAL	149	51
CENTRO AGROINDUSTRIAL Y ECOTURISTICO JEREZ	4	0
TOTAL ACTIVIDADES EJECUTADAS / PROGRAMADAS	505	215
% DE EJECUCIÓN	215/505	42,57%

4. Evaluación de resultados.

INDICADOR	META 2021	UNIDAD DE MEDIDA	AVANCE EJECUCIÓN FÍSICA	% AVANCE FÍSICO

Nivel de cumplimiento del plan de mejoramiento de la Contraloría General de la República.	85	%	49%	57,6%
--------------------------------------------------------------------------------------------------	-----------	----------	------------	--------------

DESCRIPCIÓN:

A la fecha, conforme a las Auditorias que se han realizado y de acuerdo al seguimiento al plan de mejoramiento suscrito con la CGR, se reporta el ultimo avance a 30 de junio de 2021, reflejando un avance del 48,96 % y un cumplimiento del 57,6%.

Nota: Se observa que la variación de los porcentajes tanto de cumplimiento como de avance al PM, comparados con el periodo anterior, obedece a que se han sustraído de la matriz aquellas acciones de mejora que se cumplieron en un 100% y se han reportado a la Contraloría Delegada Sector Ambiente tal como lo señala la Circular 005 de 2019.

Nota: Cabe resaltar que el no cumplimiento o la presentación extemporánea de los informes de avance del plan de mejoramiento por parte de los funcionarios responsables incide negativamente en la esta calificación y en la evaluación del desempeño institucional.

INDICADOR	META 2021	UNIDAD DE MEDIDA	% AVANCE EJECUCIÓN FÍSICA
Fenecimiento de cuenta.	1	Número	N/A

INDICADOR	META 2021	UNIDAD DE MEDIDA	AVANCE EJECUCIÓN FÍSICA	% AVANCE FÍSICO
Calificación del Sistema de Control Interno (MECI) por DAFP a través del Formulario Único Reporte de Avance de la Gestión - FURAG- Medición de la Gestión y Desempeño Institucional.	80	%	78%	97,5%

DESCRIPCIÓN:

En cuanto a la medición de la gestión y desempeño institucional, la corporación quedó ubicada en el quinto lugar a nivel nacional con una calificación del 77.8%, frente a las 34 corporaciones existentes.

INDICADOR	META 2020	UNIDAD DE MEDIDA	AVANCE EJECUCIÓN FÍSICA	% AVANCE FÍSICO
Incremento en la evaluación IEDI	80	%	%	%

DESCRIPCIÓN:

INDICADOR	META 2021	UNIDAD DE MEDIDA	AVANCE EJECUCIÓN FÍSICA	% AVANCE FÍSICO
Cumplimiento del Plan Institucional de Gestión Ambiental.	90	%	33%	37%

El Plan Institucional de Gestión Ambiental PIGA 2021 fue formalizado mediante Resolución 0983 del 29 de junio de 2021.

En este plan se consolidan las actividades determinadas para cada uno de los 6 programas definidos para la presente vigencia.

Se han determinado 42 actividades para el cumplimiento de los 6 programas ambientales de las cuáles se ha dado cumplimiento a 14 actividades con corte al 30 de junio de 2021, alcanzando un porcentaje de avance del 33%.

Se han tenido algunas limitaciones en el cumplimiento de algunas actividades, teniendo en cuenta las condiciones de aislamiento y trabajo en casa por efectos de la emergencia sanitaria por el Covid 19 y a la contratación tardía del personal operativo y técnico para la implementación de las actividades definidas en el PIGA como brazo operativo del Sistema de Gestión Ambiental implementado en la Entidad bajo el estándar ISO 14001:2015.

Las evidencias del cumplimiento de estas actividades desarrolladas se encuentran disponible en la siguiente carpeta de ONE DRIVE:

<https://drive.google.com/drive/folders/1-5vLRziPwheXTMVSONp9TzNprKYUX4BE?usp=sharing>

INDICADOR	META 2021	UNIDAD DE MEDIDA	AVANCE EJECUCIÓN FÍSICA	% AVANCE FÍSICO
Cumplimiento de las metas físicas del PAI	90	%	44%	49%

INDICADOR	META 2021	UNIDAD DE MEDIDA	AVANCE EJECUCIÓN FÍSICA	% AVANCE FÍSICO
Cumplimiento de las metas financieras del PAI	100	%	67%	67%

5. Información y Comunicación.

INDICADOR	META 2021	UNIDAD DE MEDIDA	AVANCE EJECUCIÓN FÍSICA	% AVANCE FÍSICO
Cumplimiento del plan de Comunicaciones Institucional.	90	%	63,64%	70,7%

DESCRIPCIÓN:

Actualmente se encuentra el levantamiento de autodiagnóstico del proceso de comunicaciones en el marco del memorando de entendimiento suscrito con la Función Pública con el fin de tener los elementos suficientes para la actualización del plan de comunicaciones con que cuenta la entidad. Toda actividad pendiente al cumplimiento de este indicador obedece a la línea base ejecutada durante las vigencias anteriores. Con base a lo anterior se elaboraron 2 informes trimestrales (Enero-Marzo) (Abril-Junio) de seguimiento al Plan de Comunicaciones, lo cual arroja un resultado acumulado semestral de cumplimiento de actividades del 63,64% toda vez que se ha avanzado en el desarrollo de 7 de las 11 actividades del plan.

INDICADOR	META 2021	UNIDAD DE MEDIDA	AVANCE EJECUCIÓN FÍSICA	% AVANCE FÍSICO
Incremento de la evaluación ITA.	80	%	92%	100%

DESCRIPCIÓN:

Garantizar la transparencia y acceso efectivo de los ciudadanos a la información de la Corporación y Realizar seguimiento al cumplimiento de la evaluación ITA; en el reporte del ITA, obtuvimos un nivel de cumplimiento de 92% sobre 100 en nuestra autoevaluación, esto puede variar, con la auditoría que realizaría la Procuraduría a la misma.

INDICADOR	META 2021	UNIDAD DE MEDIDA	AVANCE EJECUCIÓN FÍSICA	% AVANCE FÍSICO
Plan Institucional de Archivos de la Entidad PINAR.	25	%	20%	80%

DESCRIPCIÓN:

En el PINAR las etapas comprendidas para la vigencia 2021 incluía: la Elaboración, Socialización, Expedición, Publicación y la Implementación y Seguimiento. Se realizó planes que se encuentran en las actividades que presenta el PINAR, para esa vigencia teniendo en cuenta las novedades presentada por el COVID, no se alcanzó realizar la última etapa correspondiente a la Implementación y Seguimiento; por tanto, se obtiene el 20% del avance para este indicador para el Plan Institucional de Archivo de la Entidad.

INDICADOR	META 2021	UNIDAD DE MEDIDA	AVANCE EJECUCIÓN FÍSICA	% AVANCE FÍSICO
Formulación e Implementación del Plan Estratégico de Tecnologías de la Información y las Comunicaciones PETI.	40	%	0%	0%

INDICADOR	META 2021	UNIDAD DE MEDIDA	AVANCE EJECUCIÓN FÍSICA	% AVANCE FÍSICO
Formulación e Implementación del Plan de Tratamiento de Riesgos de Seguridad y Privacidad de la Información.	40	%	0%	0%

INDICADOR	META 2021	UNIDAD DE MEDIDA	AVANCE EJECUCIÓN FÍSICA	% AVANCE FÍSICO
Formulación e Implementación del Plan de Seguridad y	40	%	0%	0%

Privacidad de la Información.				
--------------------------------------	--	--	--	--

INDICADOR	META 2021	UNIDAD DE MEDIDA	AVANCE EJECUCIÓN FÍSICA	% AVANCE FÍSICO
Publicación en la página web de Información Institucional.	100	%	0%	0%

INDICADOR	META 2021	UNIDAD DE MEDIDA	AVANCE EJECUCIÓN FÍSICA	% AVANCE FÍSICO
Atención Oportuna de las PQRSD.	90	%	54%	60%

DESCRIPCIÓN:

Con relación al indicador de Atención Oportuna a las PQRSD, la Corporación recibió durante el primer semestre del año 2021 un total de 1007 registros entre PQRSD y Quejas Ambientales, dando cumplimiento de atención en los siguientes términos: 544 PQRSD atendidas de manera oportuna con un cumplimiento del 54,02%, de manera extemporánea 158 con un cumplimiento del 15,69%. Se reportaron 132 Quejas Ambientales con un cumplimiento efectivo de 12,12%. Al corte del primer semestre del año 2021 se han presentado 6 informes mensuales (enero-febrero-marzo - abril-mayo y junio) así como también 1 informe semestral, los cuales pueden observarse en la página de la Corporación en el link de Acceso de Transparencia y Acceso a la Información Pública.

INDICADOR	META 2021	UNIDAD DE MEDIDA	AVANCE EJECUCIÓN FÍSICA	% AVANCE FÍSICO
Cumplimiento de la Política de Servicio al ciudadano (índice de satisfacción al cliente).	90	%	76,6%	85%

DESCRIPCIÓN:

Con relación al indicador sobre Cumplimiento de la Política de Servicio al ciudadano (índice de satisfacción al cliente) se reporta que para el primer semestre del año 2021 se realizaron 2 mediciones al índice de satisfacción al cliente aplicadas a corte de los 2 trimestres del primer semestre. Para el primer trimestre la encuesta reportó un nivel de satisfacción del 3,78% colocando

a la Corporación en nivel de Excelencia. Para el segundo trimestre del año se volvió a efectuar la encuesta de satisfacción reportando un nivel de satisfacción del 3,89% ocupando nuevamente el nivel de Excelencia. A nivel de consolidación del primer semestre se obtiene que la Corporación presenta un porcentaje de satisfacción al cliente externo de 3,83% ubicándolo en nivel de Excelencia para el primer semestre del año 2021.

6. Control Interno.

INDICADOR	META 2021	UNIDAD DE MEDIDA	AVANCE EJECUCIÓN FÍSICA	% AVANCE FÍSICO
Nivel de calificación del riesgo de la entidad según la Contraloría General de La República.	Medio		Medio	%

DESCRIPCIÓN:

Este indicador se reportará una vez la CGR realice la Auditoria financiera, donde se indique en el informe de resultado liberado por el ente de control, el nivel de calificación del riesgo de la Corporación.

A pesar de ello, se suscribió con la función pública el plan de gestión territorial, en el cual, están brindando asesoría y acompañamiento en el ajuste del componente de administración de riesgo, dado que se hace necesario por lo que se requiere la aplicación de la nueva guía de administración del riesgo.

INDICADOR	META 2021	UNIDAD DE MEDIDA	AVANCE EJECUCIÓN FÍSICA	% AVANCE FÍSICO
Cumplimiento del Programa de Auditorías internas.	100	%	36%	36%

DESCRIPCIÓN:

Al corte de junio de 2021, se ajustó el programa de auditoria para la vigencia 2021, y se aprobó por parte del Comité Institucional de Coordinación de Control Interno. Sin embargo, se han ejecutados auditorías, tales como; Auditoria e-kogui, Gestión Tics Derecho de Autor, FURAG II, Evaluación PQRS, Plan Anticorrupción y Atención al Ciudadano, Plan de Mejoramiento, Gestión Contractual, Comité de conciliación, Control Interno Contable, lográndose un avance del 36%, al corte del 30 de junio de 2021.

INDICADOR	META 2021	UNIDAD DE MEDIDA	AVANCE EJECUCIÓN FÍSICA	% AVANCE FÍSICO
Seguimiento al cumplimiento de las actividades contenidas en el Plan de Anticorrupción y Atención al Ciudadano.	100	%	54%	54%

DESCRIPCIÓN:

En el primer cuatrimestre de 2021, la Oficina de Control Interno ha venido realizando periódicamente seguimiento al cumplimiento de las actividades contenidas en el Plan de Anticorrupción y Atención al Ciudadano, expresando las observaciones y recomendaciones que de alguna manera alertan y orientan a tomar las medidas pertinentes. En lo que respecta a los resultados de los componentes de Riesgos de corrupción, Estrategias anti tramites, Rendición de cuentas, Atención al ciudadano, Transparencia y acceso a la información y las correspondientes a las iniciativas adicionales.

INDICADOR	META 2021	UNIDAD DE MEDIDA	AVANCE EJECUCIÓN FÍSICA	% AVANCE FÍSICO
Capacitar a los funcionarios en Autocontrol	100	%	100%	100%

DESCRIPCIÓN:

Se aprovechan todas las oportunidades de encuentros con los funcionarios, en especial la inducción, Capacitando a los funcionarios en la cultura del autocontrol, socializando las herramientas y estrategias institucionales con el propósito de cumplir con las obligaciones y formalidades a que está obligada la Corporación. Al corte junio de 2021, se han capacitado: 47 funcionarios, 7 Contratistas y 9 Pasantes a los cuales se les han promovido el ejercicio del autocontrol en la totalidad de las inducciones programadas, lo que equivale a un cumplimiento del 100%.

INFORME DE EJECUCIÓN PRESUPUESTAL.

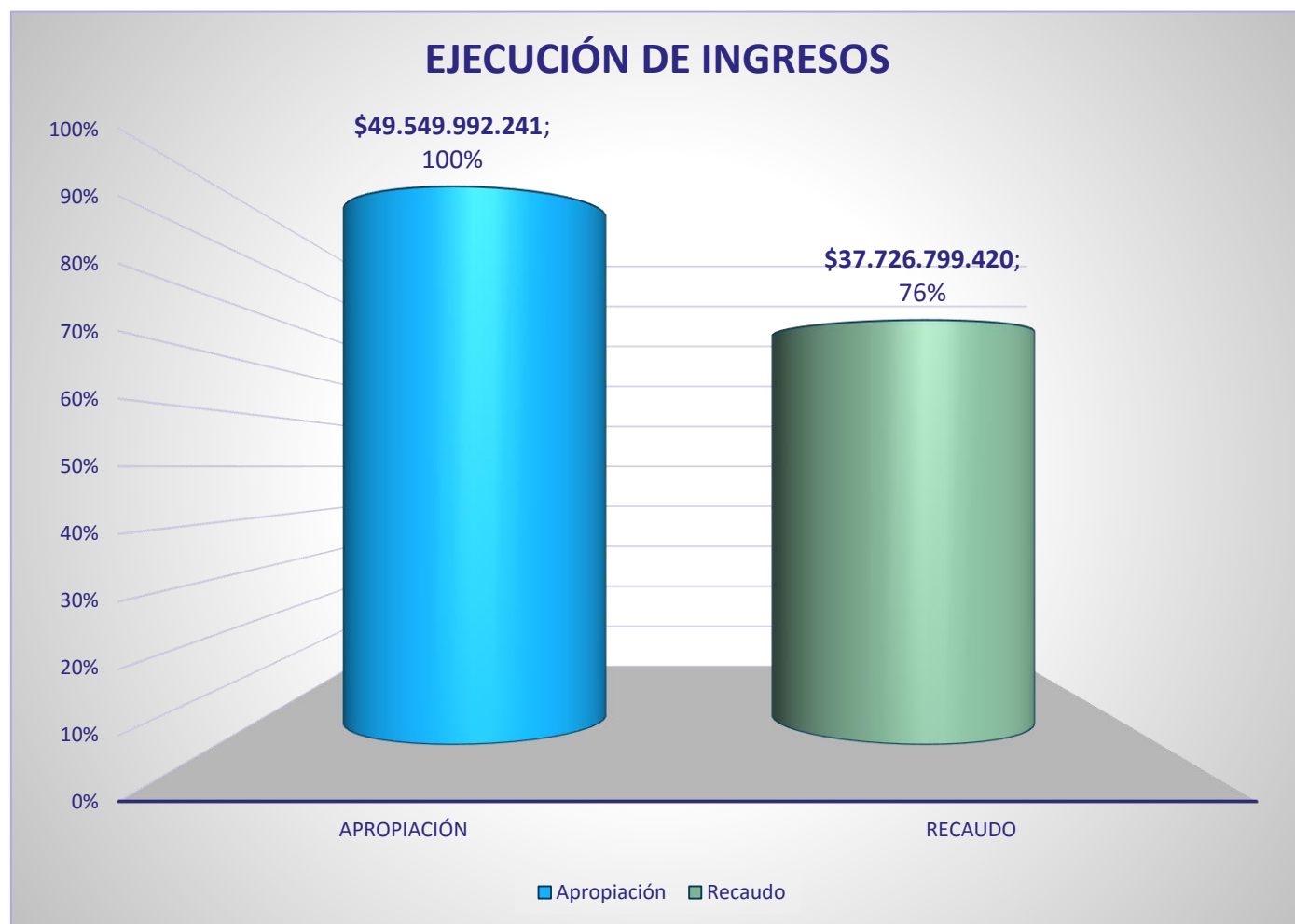


GRÁFICO 4. EJECUCIÓN DE INGRESOS A 30 JUNIO 2021.

EJECUCIÓN DE INGRESOS

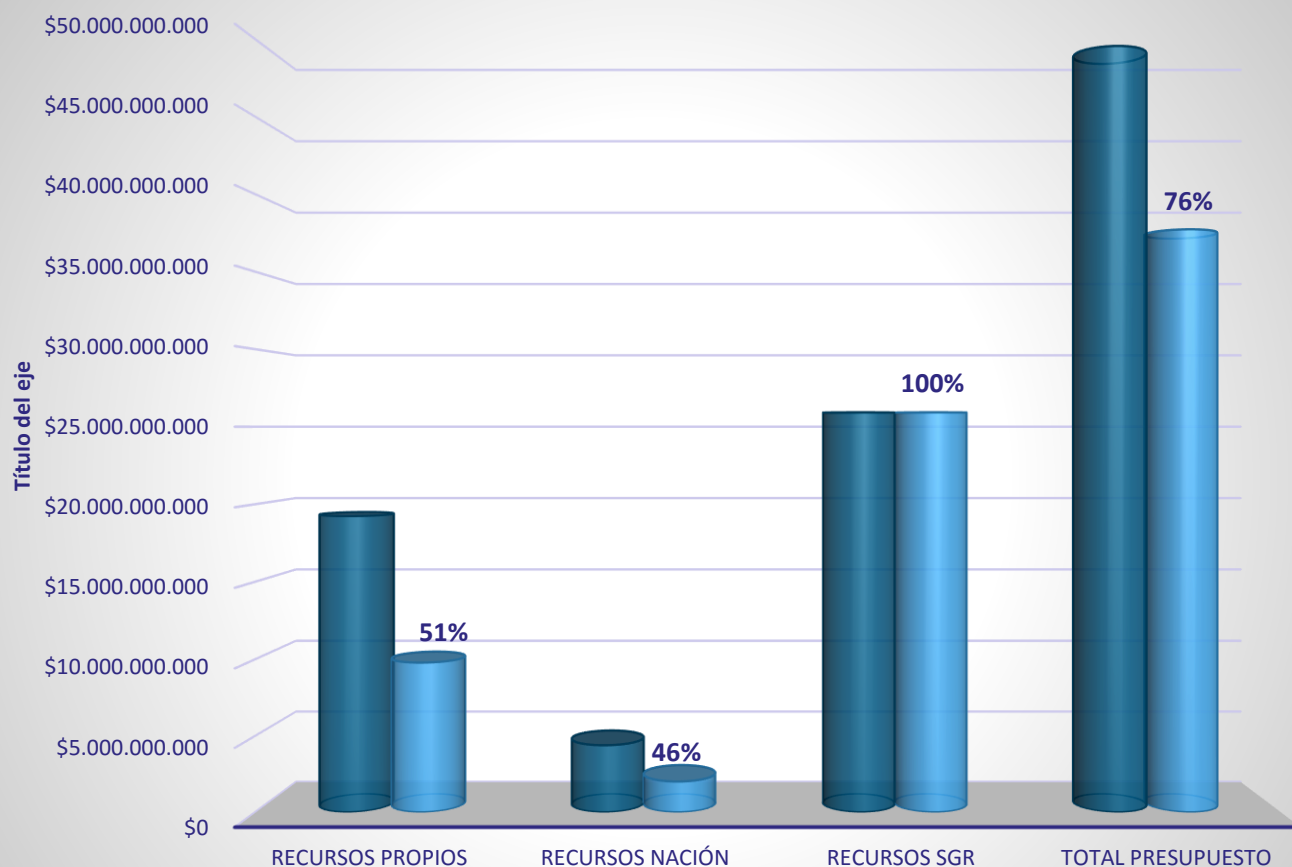


GRÁFICO 5. Ejecución de Ingresos 30 junio 2021 - Apropiado Vs Recaudado.

EJECUCIÓN DE GASTOS

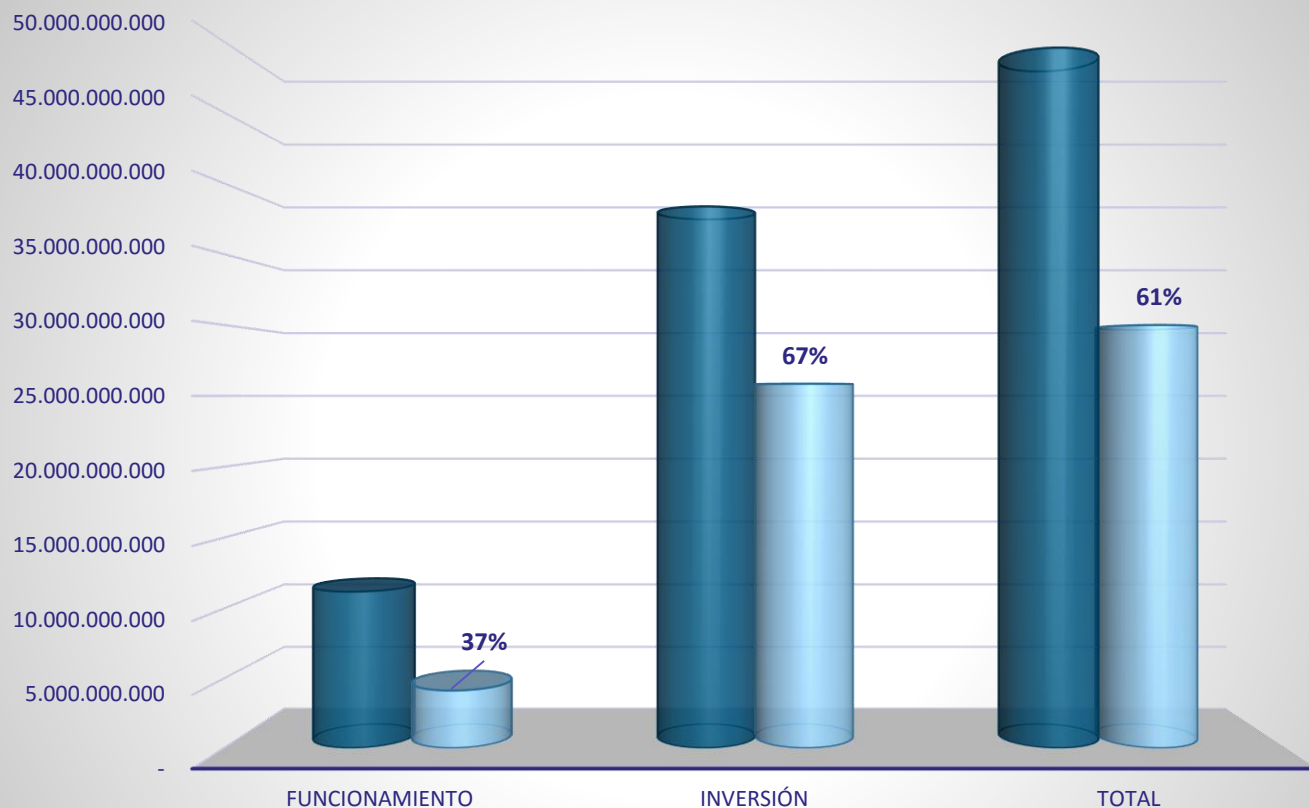
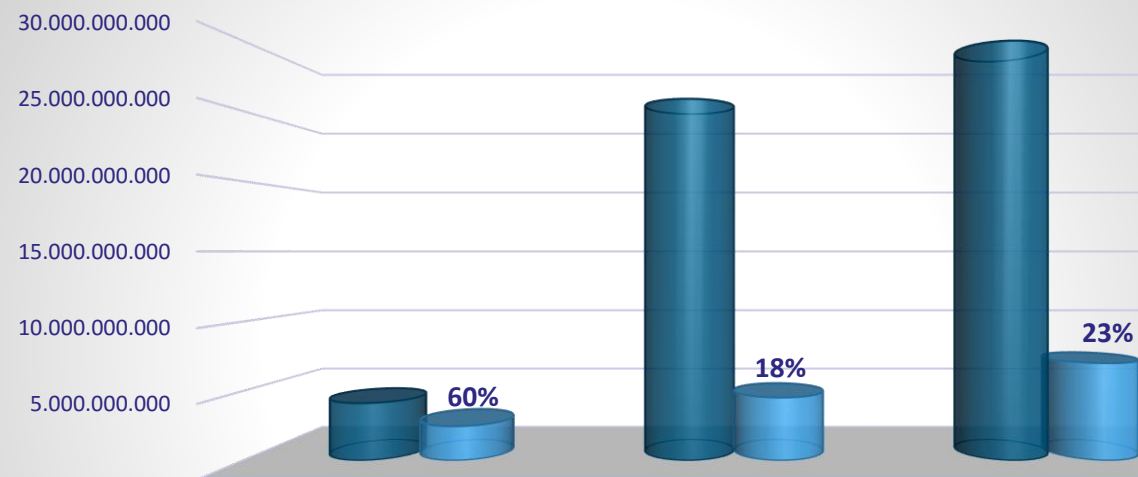


GRÁFICO 6. Ejecución de Gastos a 30 junio 2021 - Presupuestado Vs Comprometido.

EJECUCIÓN DEL GASTO 30 JUNIO 2021



	FUNCIONAMIENTO	INVERSIÓN	TOTAL
	Funcionamiento	Inversión	Total
■ Comprometido	4.138.639.774	25.856.206.970	29.994.846.744
■ Pagos	2.474.430.312	4.541.866.021	7.016.296.333

GRÁFICO 7. Ejecución del Gasto a 30 junio 2021 - Comprometido Vs Pagos.

PORCENTAJE DE EJECUCIÓN FINANCIERA POR PROGRAMAS

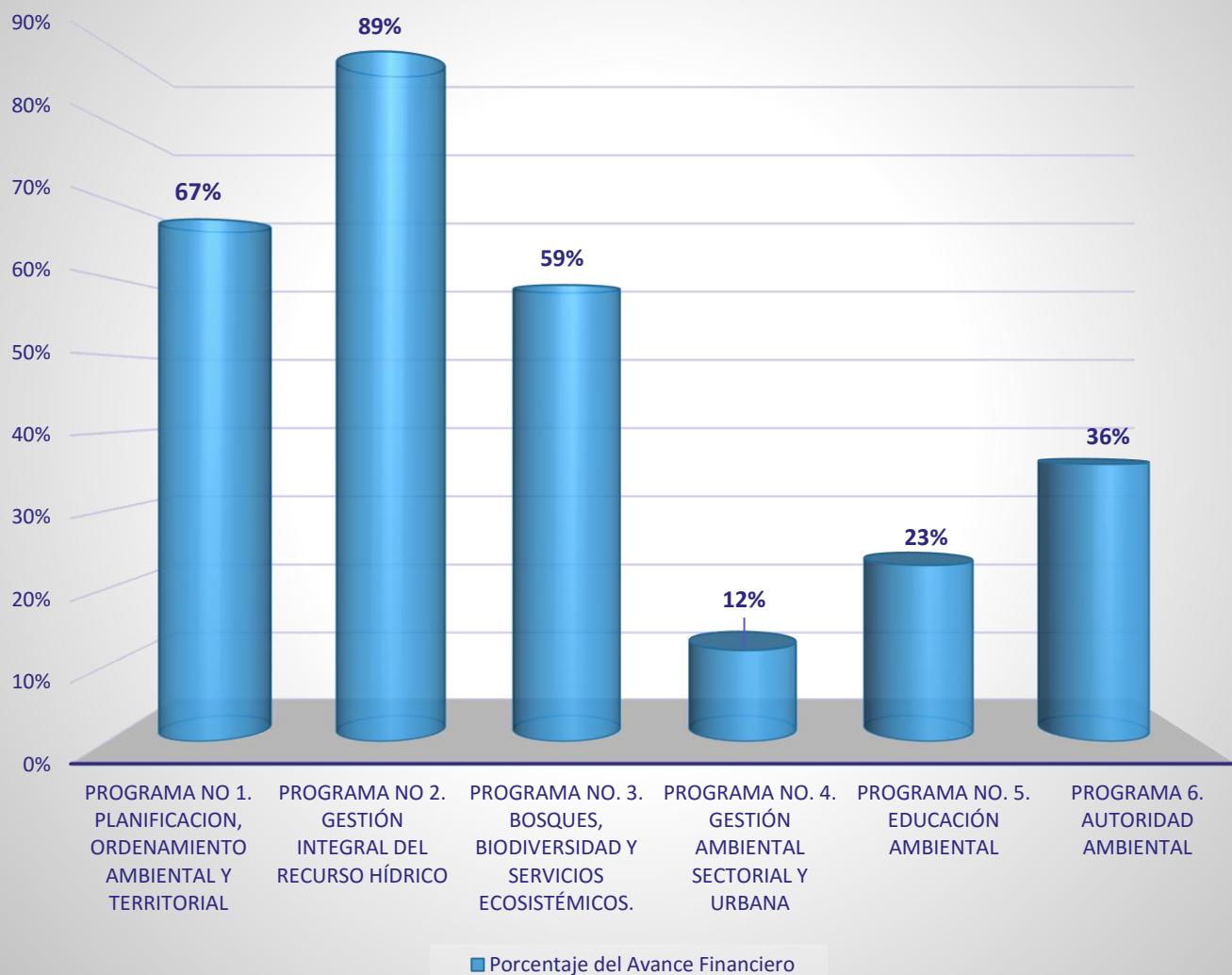


GRÁFICO 8. Porcentaje de Ejecución Financiera por Programas.

Porcentaje de Ejecución Financiera

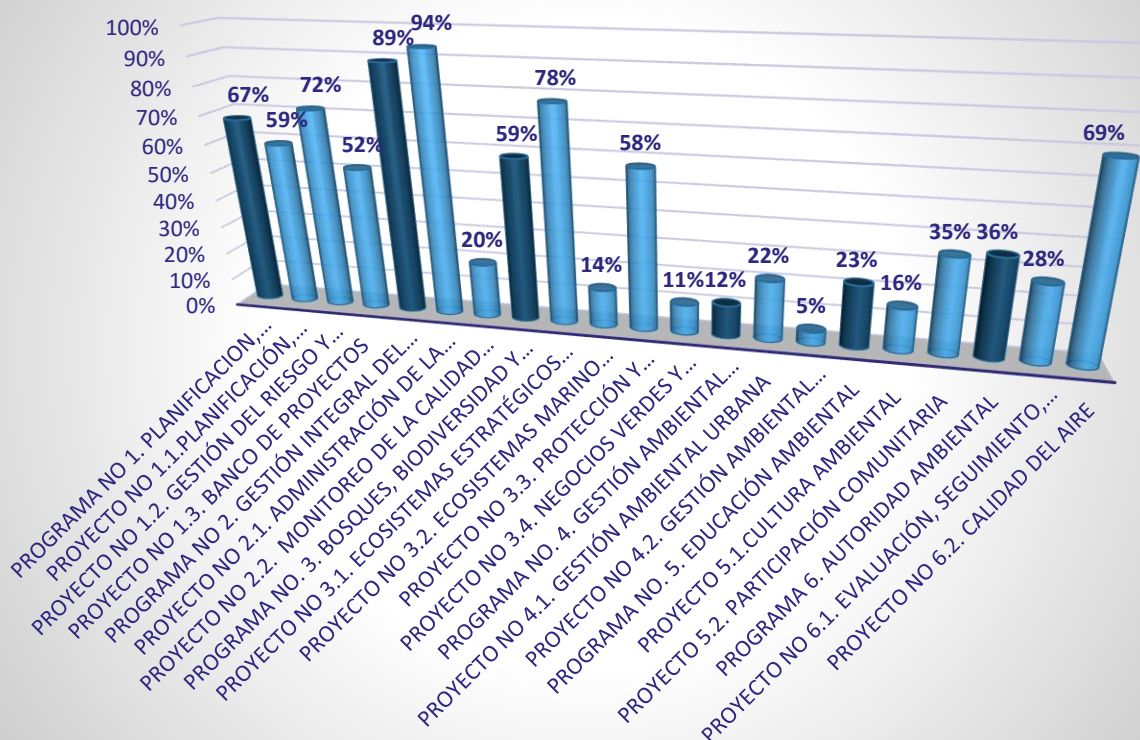


GRÁFICO 9. Porcentaje de Ejecución Financiera por Programas y Proyectos.

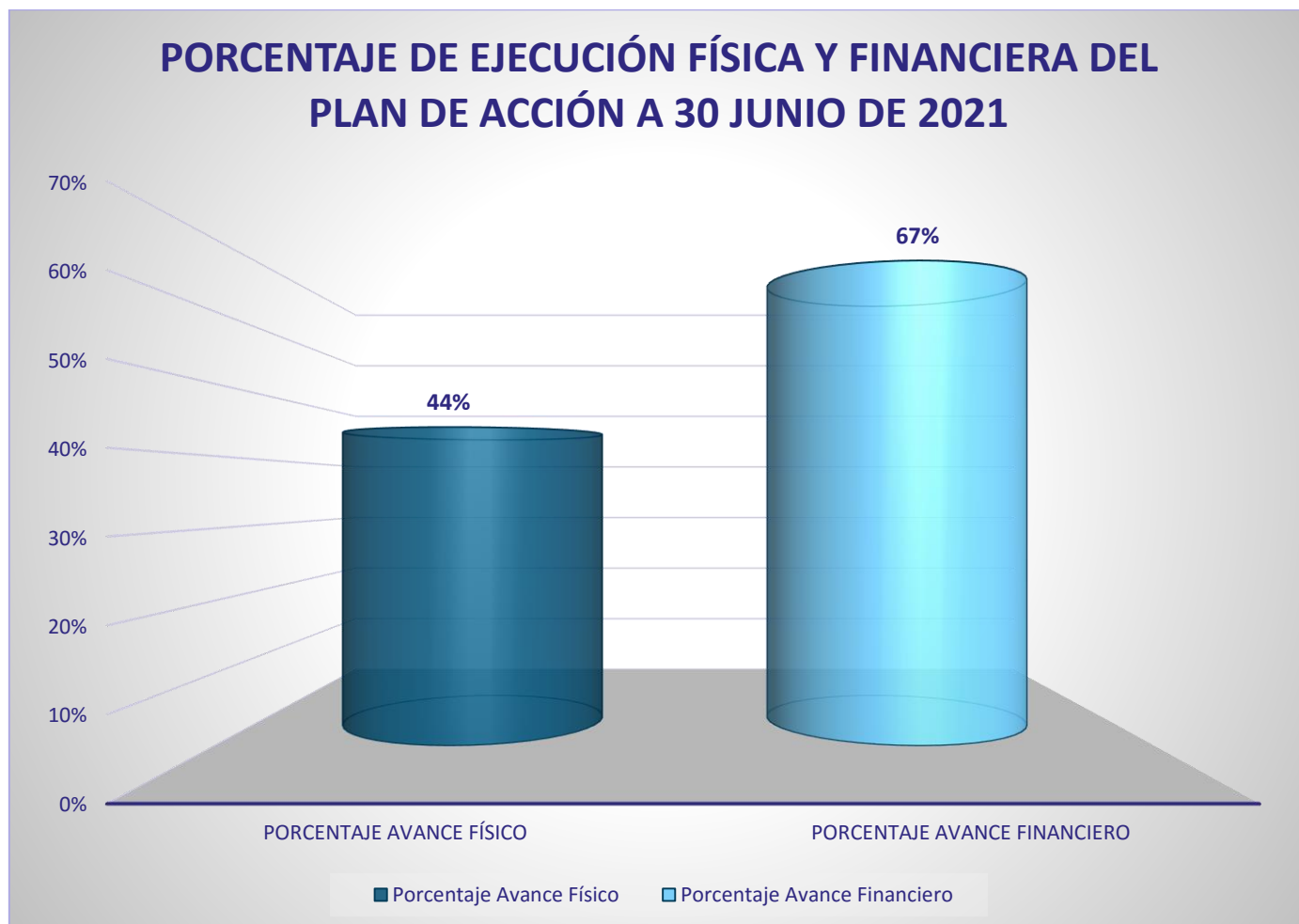


GRÁFICO 10. PORCENTAJE DE EJECUCIÓN FÍSICA Y FINANCIERA DEL PLAN DE ACCIÓN A 30 JUNIO DE 2021