

BOLETÍN DIARIO DE CONDICIONES METEOROLÓGICAS Y ALERTAS No 001

LA GUAJIRA

Elaborado por:
Claudia Elizabeth Torres Pineda
meteoróloga



Hora y fecha de actualización: 15:00 HLC, 09 de agosto de 2021



CONDICIONES METEOROLÓGICAS RECIENTES

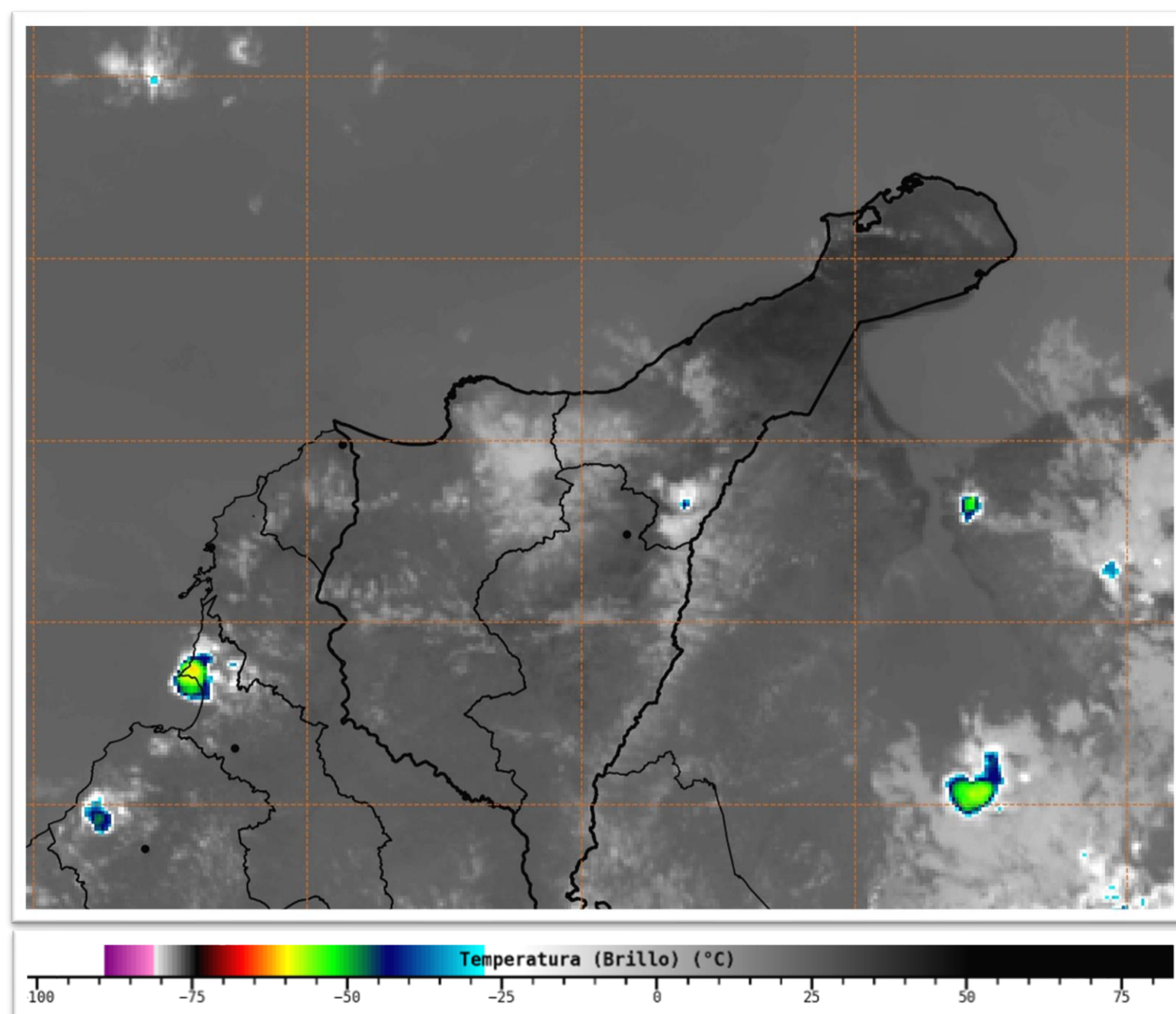



Imagen satelital Infrarojo GOES 16
Agosto 09 de 2021 – Hora 15:10 HLC.
Fuente: IDEAM

En las ultimas horas, han persistido las condiciones de tiempo seco con cielo entre despejado y ligeramente cubierto.

En el aeropuerto Almirante Padilla de **Riohacha**, reportan cielo mayormente despejado, temperatura ambiente de **30°C**, viento de dirección **Norte-Noreste a 25 km/h** y **74% de humedad** relativa.


CONDICIONES METEOROLÓGICAS ACTUALES

RIOHACHA

 **30,0°C**

Cielo Despejado

URIBIA

 **32,0°C**

Cielo Despejado

HATONUEVO

 **33,5°C**


Ligeramente Nublado

SAN J. DEL CESAR

 **35,0°C**


Ligeramente Nublado

MANAURE

 **30,5°C**

Cielo Despejado

MAICAO

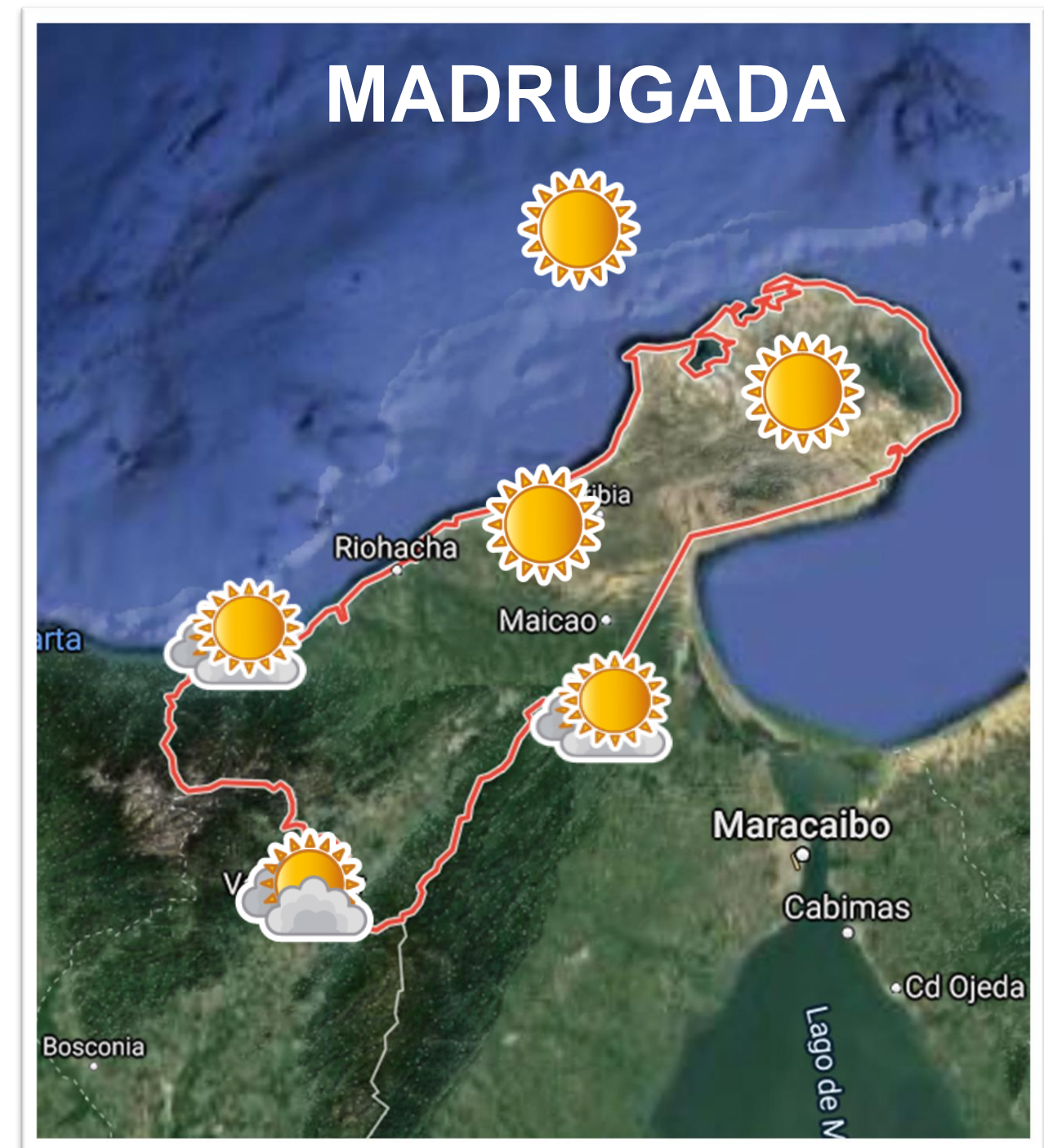
 **32,0°C**

Cielo Despejado

PRONÓSTICO DEL TIEMPO PARA LAS PRÓXIMAS JORNADAS



Durante la noche se prevé persistan las condiciones de tiempo seco con escasa nubosidad.



En horas de la madrugada de mañana, se son estimadas condiciones secas con cielo entre despejado y ligeramente nublado.

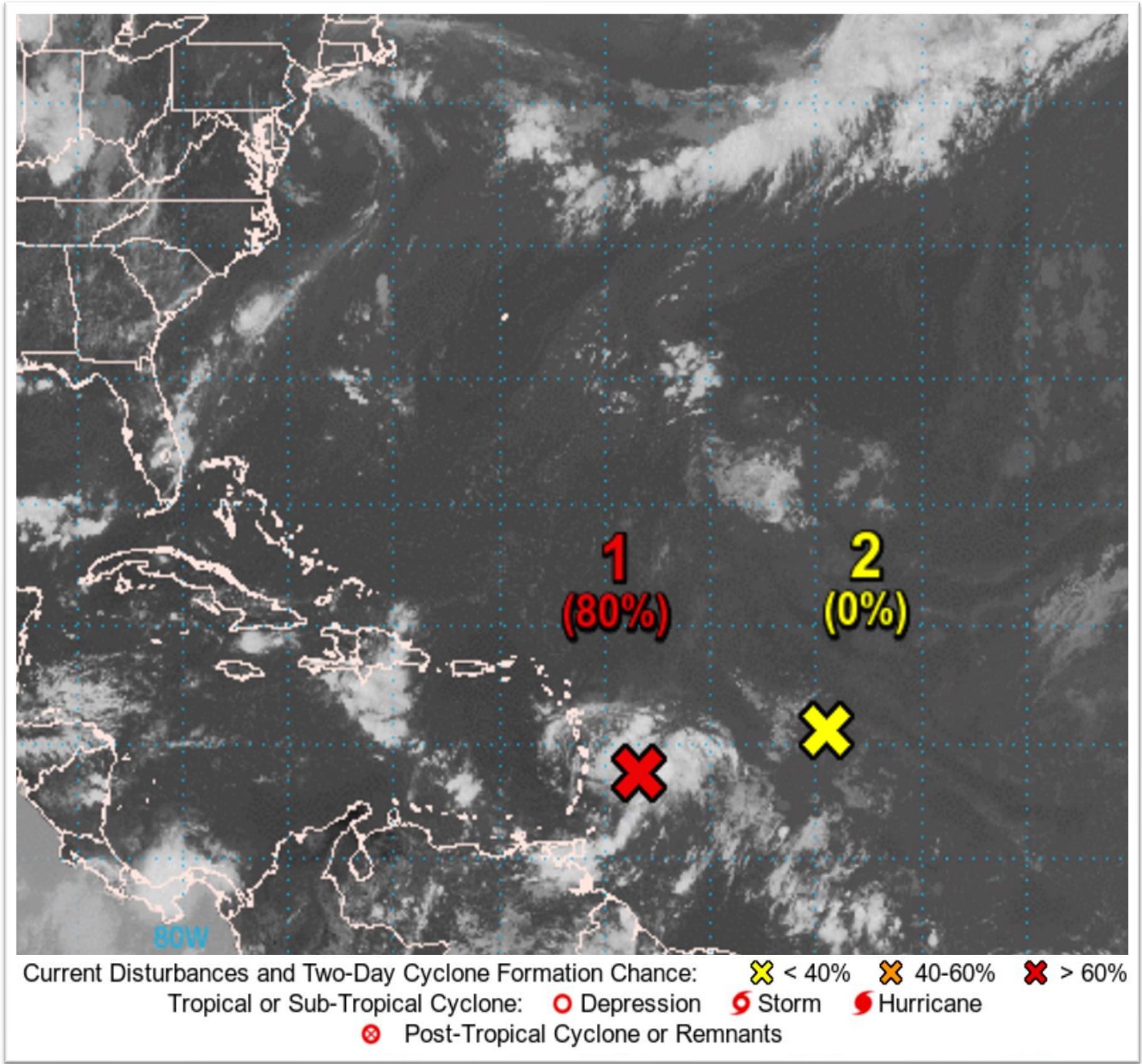
PRONÓSTICO DE TEMPERATURAS PARA MAÑANA

MUNICIPIO	T mín (°C)	T máx (°C)	MUNICIPIO	T mín (°C)	T máx (°C)	MUNICIPIO	T mín (°C)	T máx (°C)
RIOHACHA	24,5	34,5	HATONUEVO	25,5	35,0	MANAURE	27,0	37,0
URIBIA	25,0	35,0	SAN J. DEL CESAR	24,0	36,0	MAICAO	26,5	35,0

ALERTAS VIGENTES PARA LA PENÍNSULA DE LA GUAJIRA

REGIÓN CARIBE	ALERTAS HIDROLÓGICAS	CONDICIONES NORMALES
LA GUAJIRA: Sin alertas hidrológicas.		
REGIÓN CARIBE	ALERTAS DESLIZAMIENTOS DE TIERRA	CONDICIONES NORMALES
LA GUAJIRA: Sin alertas por deslizamientos.		
REGIÓN CARIBE	ALERTAS POR INCENDIOS DE LA COBERTURA VEGETAL	CONDICIONES NORMALES
LA GUAJIRA: Sin alertas por incendios.		
MAR CARIBE	ALERTAS METEOMARINAS	CONDICIONES NORMALES
MAR CARIBE ORIENTAL		

SEGUIMIENTO TEMPORADA DE HURACANES



Se observan lluvias con tormentas eléctricas asociadas con el área de baja presión ubicada al noreste de Barbados, mostrando signos de organización ciclónica. Se espera que las condiciones ambientales sigan siendo propicias para su desarrollo, y es probable que se forme una **depresión tropical durante las próximas horas**. Este sistema se **desplaza con dirección oeste-noroeste entre 20 y 25 km/h**. Se prevé que la perturbación se mueva a través de las Antillas Menores esta noche, luego se estima se desplace hacia Puerto Rico, **sin incidencia directa sobre el territorio colombiano**. Este sistema tiene una alta **probabilidad de convertirse en un ciclón tropical durante las próximas 48 horas**.