

BOLETÍN DIARIO DE CONDICIONES METEOROLÓGICAS Y ALERTAS No 002

LA GUAJIRA

Elaborado por:
Claudia Elizabeth Torres Pineda
meteoróloga



Hora y fecha de actualización: 15:30 HLC, 10 de agosto de 2021



CONDICIONES METEOROLÓGICAS RECIENTES

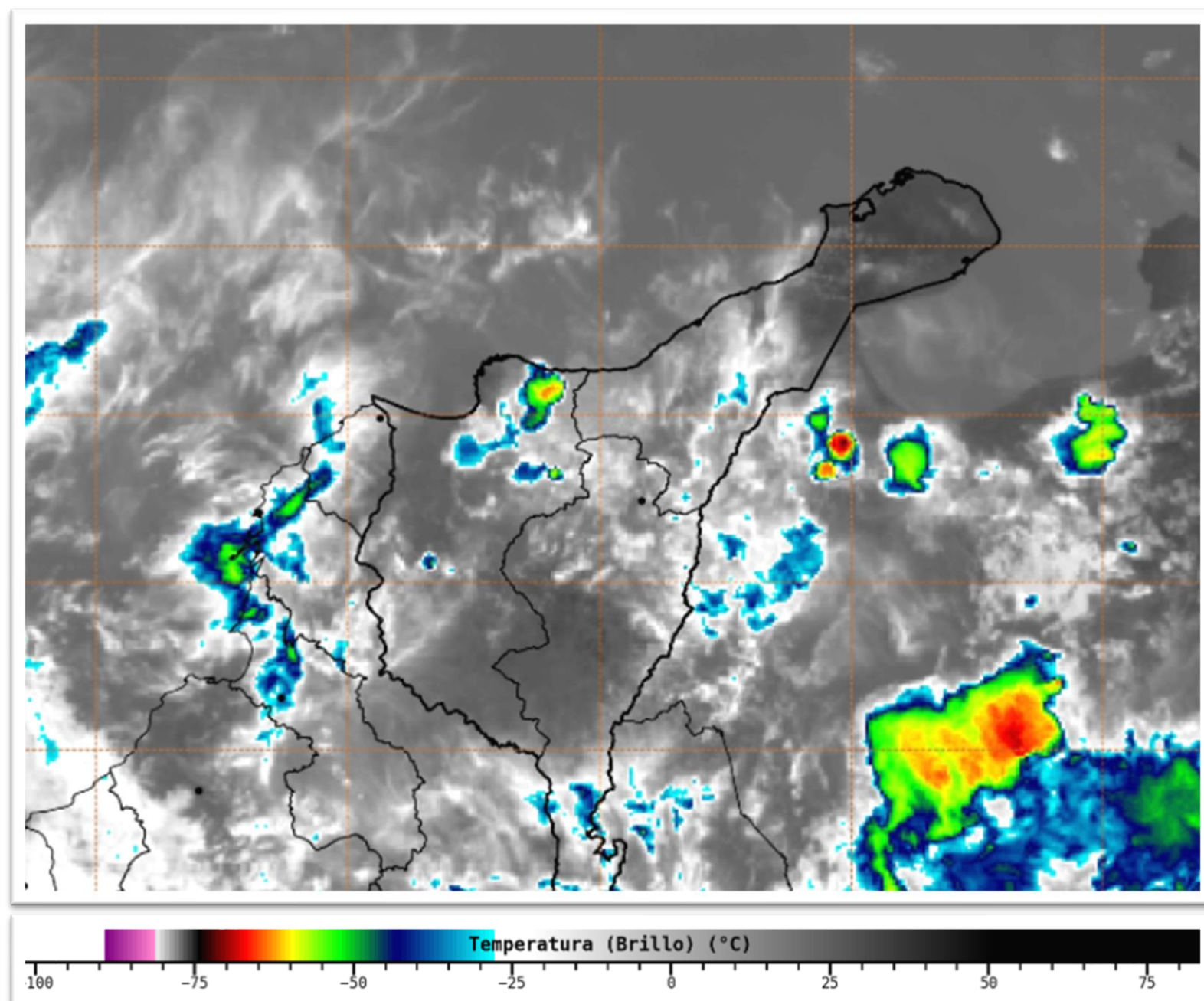


Imagen satelital Infrarojo GOES 16
Agosto 10 de 2021 – Hora 15:10 HLC.
Fuente: IDEAM

En las ultimas horas, se han registrado **precipitaciones ligeras** sobre el centro de la península. En el resto del área ha predominado el tiempo seco con cielo entre ligera y parcialmente nublado.

En el aeropuerto Almirante Padilla de **Riohacha**, reportan cielo **mayormente nublado**, temperatura ambiente de **31°C**, **viento en calma** y **70% de humedad** relativa.

El día de ayer se registró una temperatura máxima significativamente alta de **39,2°C** en **Manaure**.

CONDICIONES METEOROLÓGICAS ACTUALES

RIOHACHA

 31,0°C

Mayormente Nublado

URIBIA

 32,0°C

Cielo Despejado

HATONUEVO

 35,0°C

Mayormente Nublado

SAN J. DEL CESAR

 33,0°C


Parcialmente Nublado

MANAURE

 34,0°C

Ligeramente Nublado

MAICAO

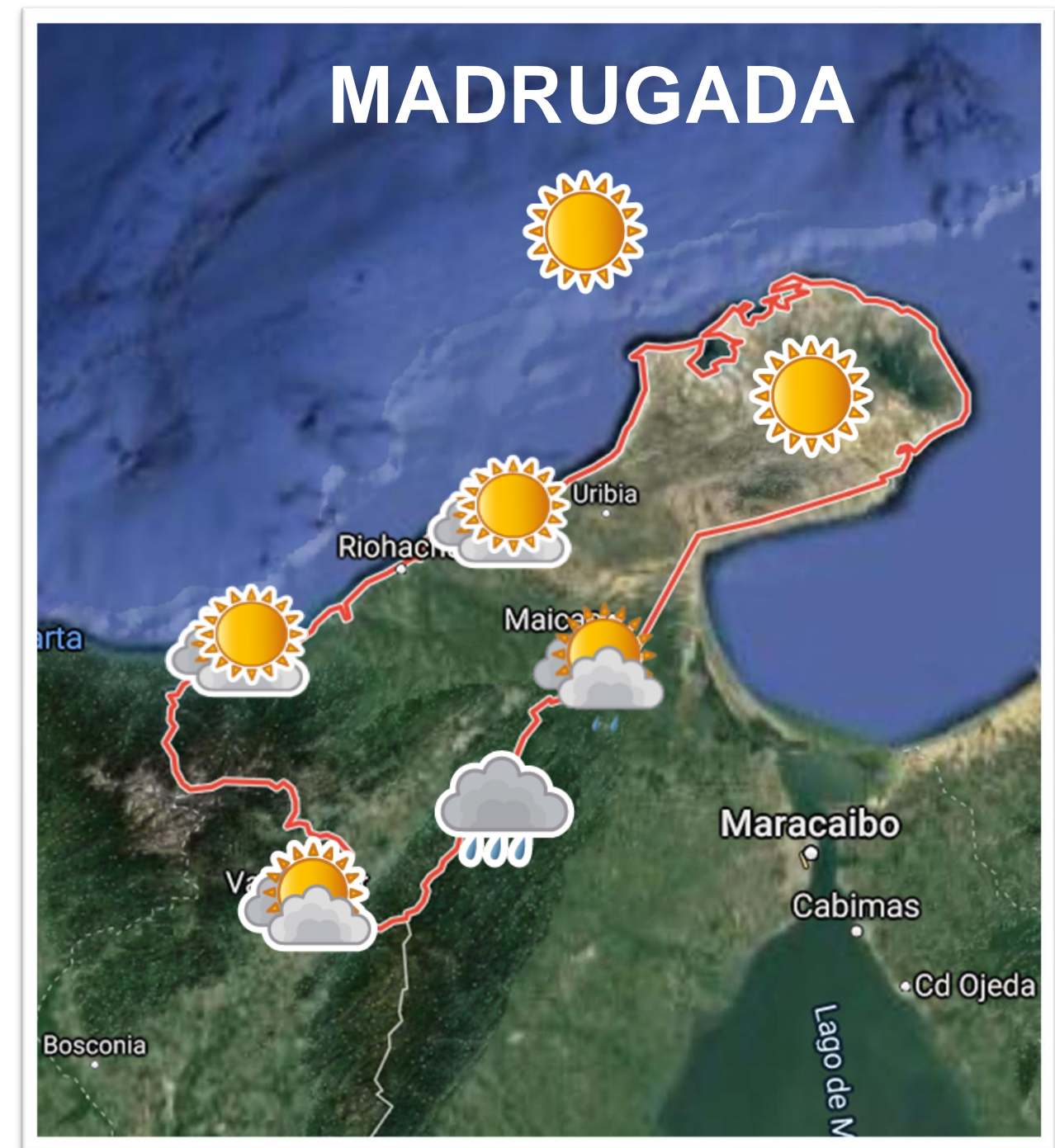
 33,0°C

Cielo Despejado

PRONÓSTICO DEL TIEMPO PARA LAS PRÓXIMAS JORNADAS



Durante la noche se estiman precipitaciones sobre zonas del oriente, centro y sur de La Guajira.



En la madrugada de mañana, se prevé predominio de tiempo seco. No se descartan lluvias en zona del oriente de la península.

PRONÓSTICO DE TEMPERATURAS PARA MAÑANA

MUNICIPIO	T mín (°C)	T máx (°C)	MUNICIPIO	T mín (°C)	T máx (°C)	MUNICIPIO	T mín (°C)	T máx (°C)
RIOHACHA	25,5	35,0	HATONUEVO	25,0	36,0	MANAURE	27,0	37,0
URIBIA	24,0	35,0	SAN J. DEL CESAR	25,0	36,0	MAICAO	26,0	36,0

ALERTAS VIGENTES PARA LA PENÍNSULA DE LA GUAJIRA

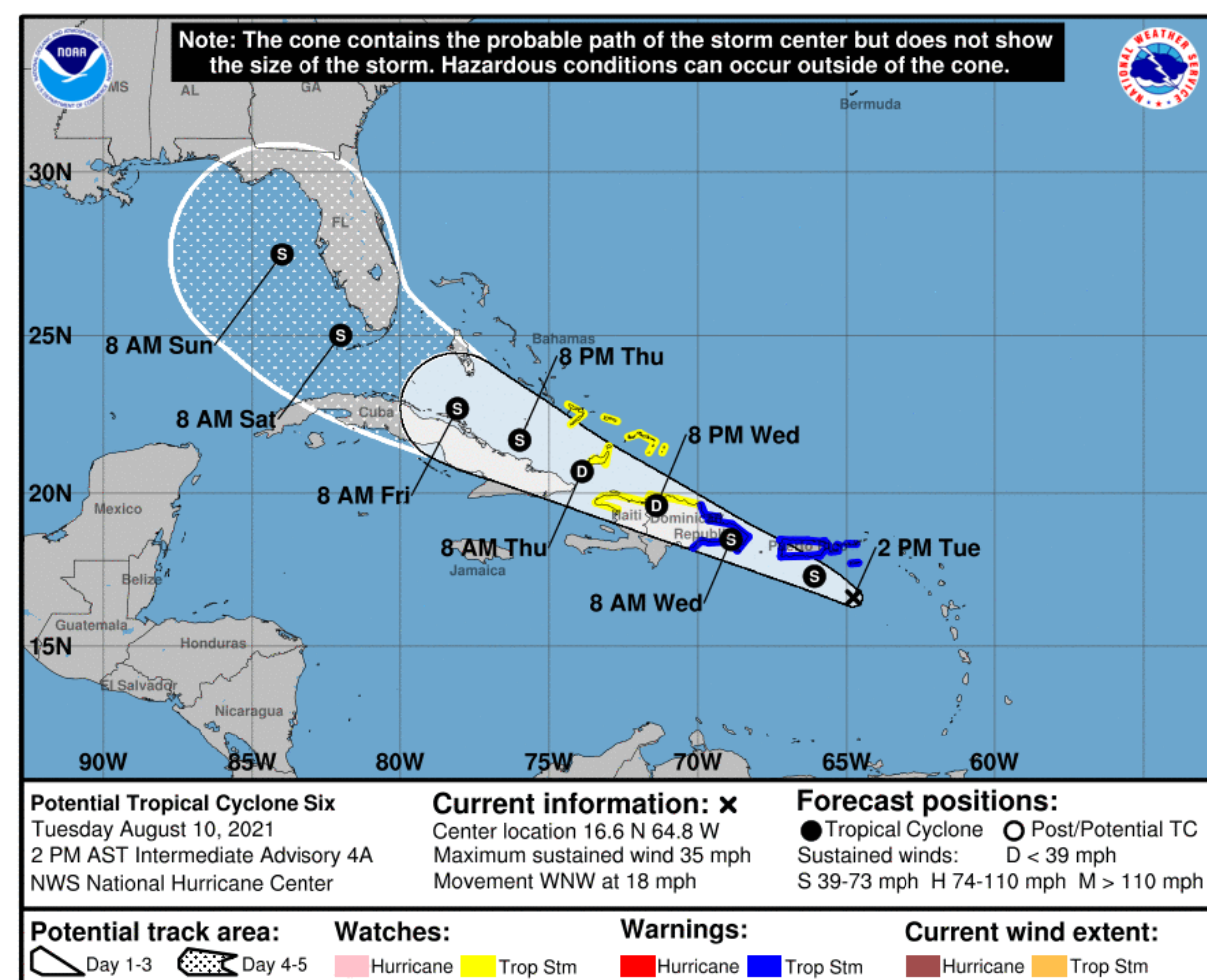

REGIÓN CARIBE	ALERTAS HIDROLÓGICAS	CONDICIONES NORMALES
LA GUAJIRA: Sin alertas hidrológicas.		

REGIÓN CARIBE	ALERTAS DESLIZAMIENTOS DE TIERRA	CONDICIONES NORMALES
LA GUAJIRA: Sin alertas por deslizamientos.		

REGIÓN CARIBE	ALERTAS POR INCENDIOS DE LA COBERTURA VEGETAL	ALERTA AMARILLA
LA GUAJIRA: Albania, Barrancas, Hato Nuevo, Maicao, Manaure, Riohacha, Uribia.		

MAR CARIBE	ALERTAS METEOMARINAS	ALERTA AMARILLA
MAR CARIBE CENTRAL: Alerta amarilla por vientos del noreste con velocidades de hasta 25 nudos (47 km/h) y alturas de oleaje de hasta 2.5 metros. A los bañistas y habitantes costeros, estar atentos a la evolución del fenómeno y a las indicaciones de las autoridades locales. A las embarcaciones de poco calado, consultar con las Capitanías de puerto antes de zarpar.		

SEGUIMIENTO TEMPORADA DE HURACANES



El ciclón tropical potencial seis se centra cerca de **16.6N-64.8W** al sureste de Puerto Rico desplazándose hacia el **oeste – noroeste a 30 km/h**. La presión central mínima estimada es de **1012 mb**. La velocidad máxima sostenida del viento es de 55 km/h con rachas de hasta 74 km/h. Se observa una fuerte convección asociada. Se prevé un fortalecimiento gradual durante el día siguiente y se espera que la perturbación se convierta en **una tormenta tropical en las próximas horas**. Se esperan condiciones de tormenta tropical sobre Islas Vírgenes y Puerto Rico a partir de esta tarde, y en República Dominicana antes del miércoles. Las condiciones de tormenta tropical son posible en el norte de Haití y el sureste de las Bahamas a finales de Miércoles. La mayor amenaza de los impactos de las lluvias e inundaciones será hacia el este y sur de Puerto Rico. **El sistema no presenta afectación directa sobre el territorio colombiano.**