

BOLETÍN DIARIO DE CONDICIONES METEOROLÓGICAS Y ALERTAS No 028

LA GUAJIRA

Elaborado por:
Claudia Elizabeth Torres Pineda
Meteoróloga



Hora y fecha de actualización: 15:00 HLC, 16 de septiembre de 2021



CONDICIONES METEOROLÓGICAS RECIENTES

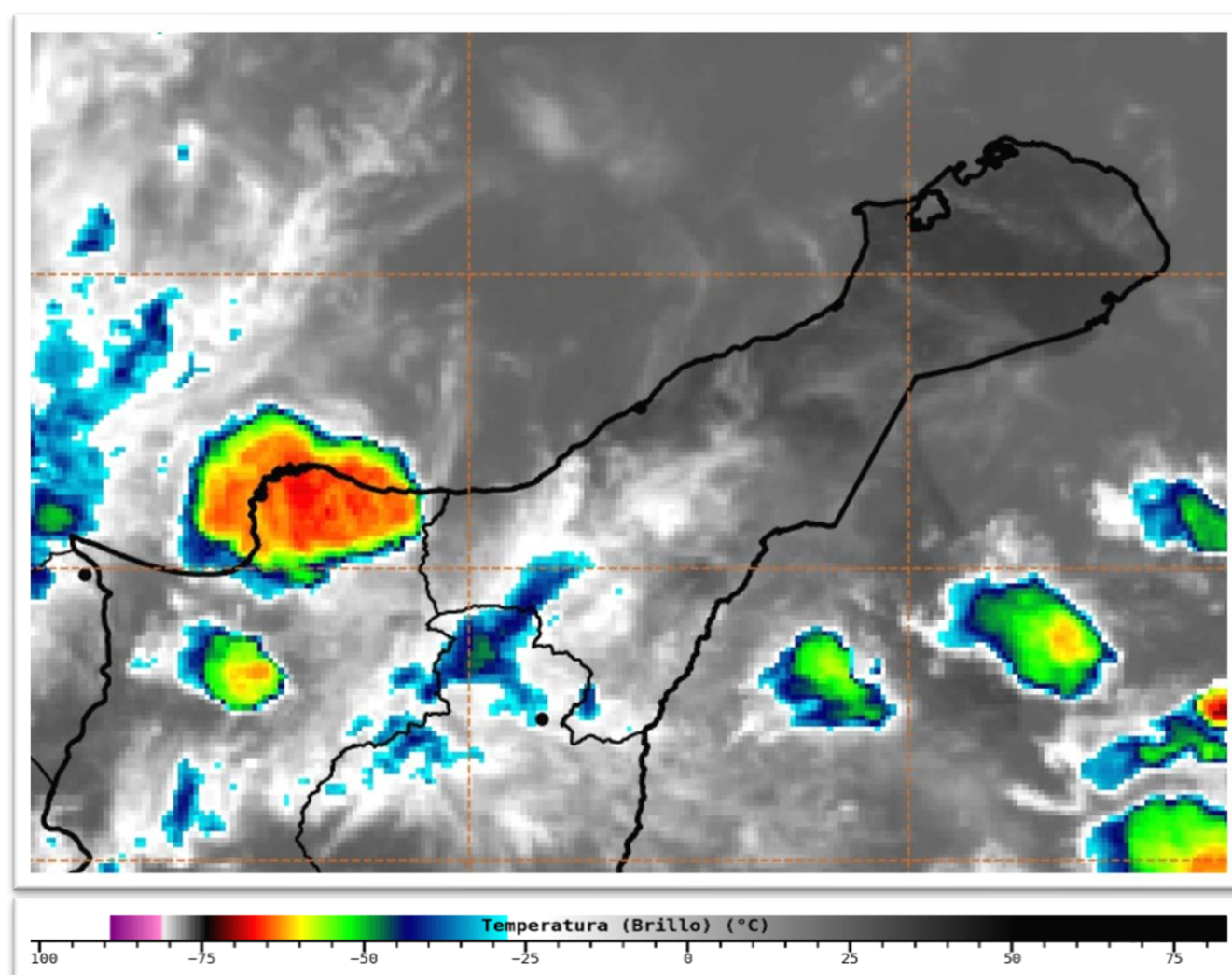
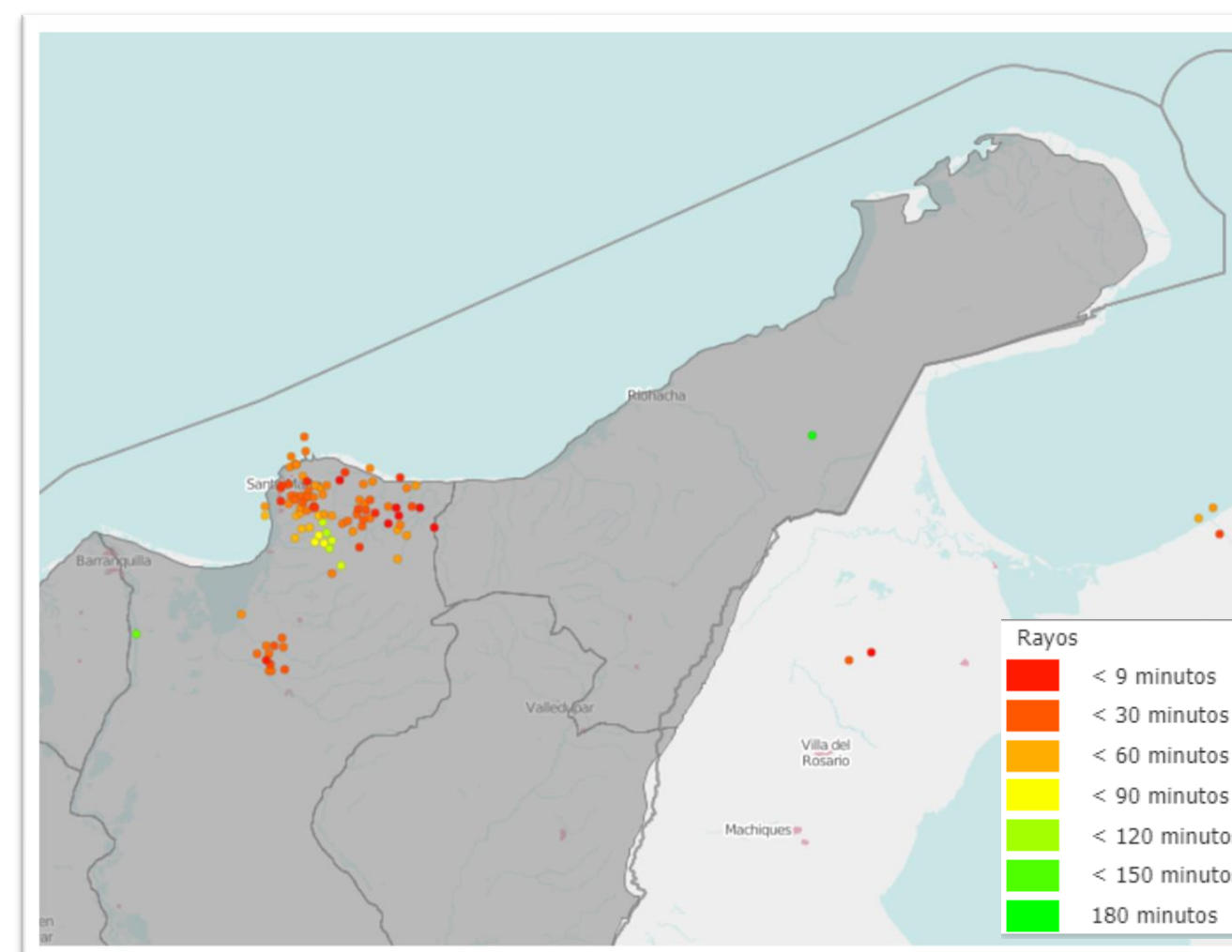


Imagen satelital Infrarojo GOES 16
Septiembre 16 de 2021 – Hora 15:00 HLC.
Fuente: IDEAM



Descargas eléctricas en las ultimas 3 horas en La Guajira.
Fuente: Keraunos

En las ultimas horas , se han presentado lluvias sobre sectores del sur de La Guajira, en el resto del departamento ha predominado el tiempo seco con cielo entre ligera y parcialmente nublado. En el Aeropuerto almirante Padilla en **Riohacha**, reporta cielo mayormente nublado y una temperatura de **36°C**, **viento del sureste a 22 km/h**.

CONDICIONES METEOROLÓGICAS ACTUALES

RIOHACHA



36,0°C

Mayormente Nublado

URIBIA



36,0°C

Despejado

VILLANUEVA



34,0°C

Parcialmente Nublado

SAN J. DEL CESAR



30,0°C

Lluvias

MANAURE



35,0°C

Ligeramente Nublado

MAICAO



35,0°C

Despejado

PRONÓSTICO DEL TIEMPO PARA LAS PRÓXIMAS JORNADAS



Durante la noche, son probables lluvias en zonas del sur y oriente de la península. En el resto del área se espera tiempo seco.

En la madrugada de mañana, se estima predominio de tiempo seco con nubosidad variable en el departamento.

PRONÓSTICO DE TEMPERATURAS PARA MAÑANA

MUNICIPIO	T mín (°C)	T máx (°C)	MUNICIPIO	T mín (°C)	T máx (°C)	MUNICIPIO	T mín (°C)	T máx (°C)
RIOHACHA	25,0	35,0	HATONUEVO	24,0	34,0	MANAURE	23,0	37,0
URIBIA	24,0	36,0	SAN J. DEL CESAR	23,0	32,0	MAICAO	24,0	34,0

ALERTAS VIGENTES PARA LA PENÍNSULA DE LA GUAJIRA

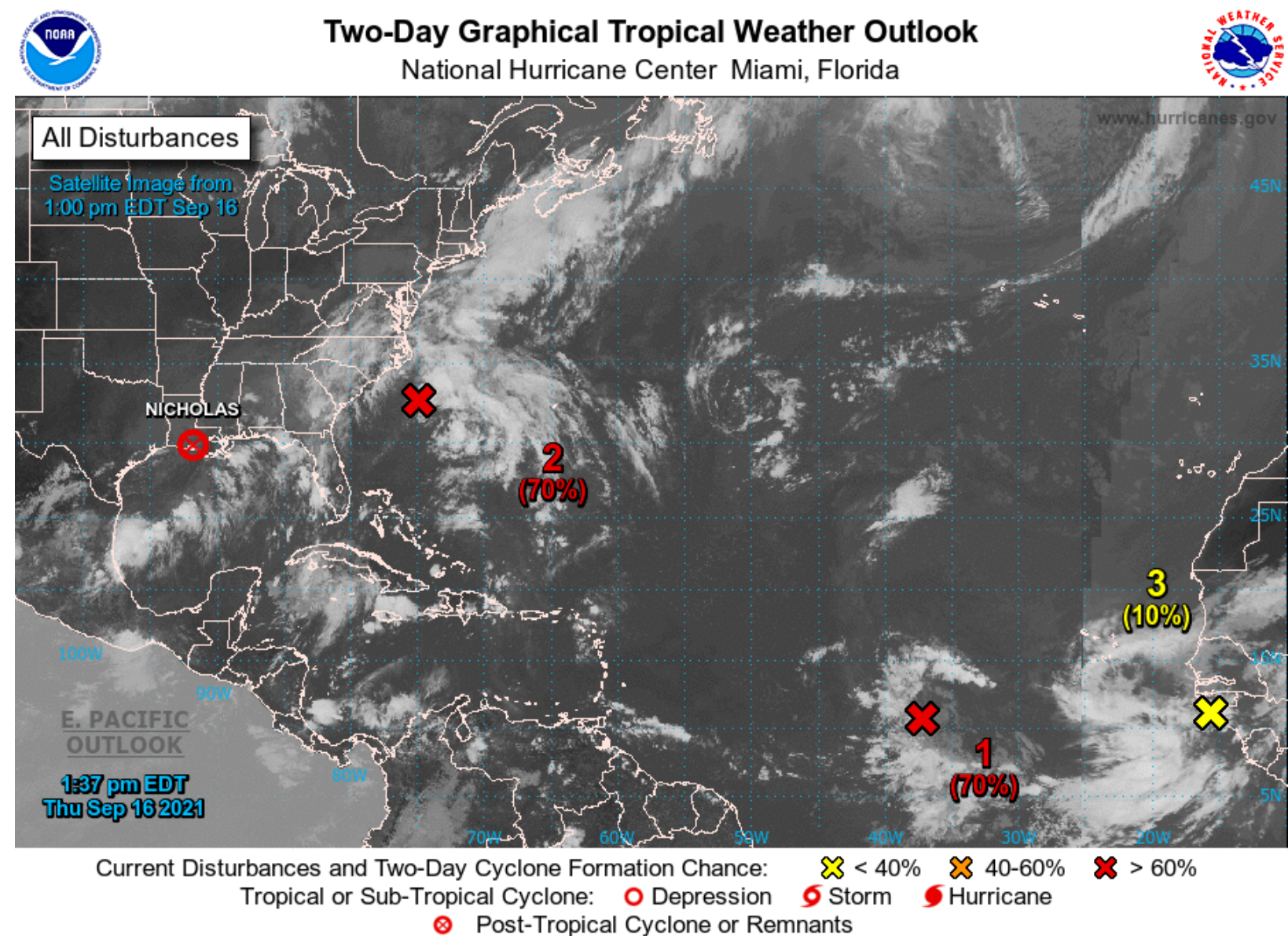
REGIÓN CARIBE	ALERTAS HIDROLÓGICAS	CONDICIONES NORMALES
Caribe – Guajira: Sin alertas.		

REGIÓN CARIBE	ALERTAS POR DESLIZAMIENTOS DE TIERRA	ALERTA AMARILLA
LA GUAJIRA: Dibulla, El Molino, Fonseca, La Jagua Del Pilar, San Juan Del Cesar, Villanueva.		

REGIÓN CARIBE	ALERTAS POR INCENDIOS DE LA COBERTURA VEGETAL	ALERTA AMARILLA
LA GUAJIRA: Riohacha, Urumita		

MAR CARIBE	ALERTAS METEOMARINAS	CONDICIONES NORMALES
MAR CARIBE ORIENTAL: Sin alertas.		

SEGUIMIENTO TEMPORADA DE HURACANES



El ciclón postropical Nicholas, se ubica al sureste de Luisiana, actualmente casi inmóvil. Se espera que el sistema en debilitamiento produzca lluvias los próximos días en sectores del sureste de Luisiana, sur Mississippi, el sur de Alabama y la Florida.

Un sistema de baja presión se ubica al norte de las Bahamas generando lluvias en la zona, asimismo, sí las condiciones ambientales son propicias, se espera el desarrollo de una depresión tropical durante las próximos dos días, mientras el sistema se mueve hacia el noroeste en las costas del sureste de los EE. UU. y del Atlántico medio.

Una onda tropical ubicada en el Océano Atlántico, se desplaza hacia el oeste generando lluvias y tormentas eléctricas. Se espera que las condiciones ambientales siguen siendo propicias para el desarrollo, y es probable que se forme una depresión tropical durante los próximos días. Este sistema se espera se mueva hacia el oeste-noroeste a través del Atlántico tropical durante los próximos días. Además, tiene una alta probabilidad de formación de ciclón tropical en las próximas 48 horas.