

# **BOLETÍN DIARIO DE CONDICIONES METEOROLÓGICAS Y ALERTAS No 036**

## **LA GUAJIRA**

Elaborado por:  
**Claudia Elizabeth Torres Pineda**  
Meteoróloga



**Hora y fecha de actualización: 16:00 HLC, 28 de septiembre de 2021**



## CONDICIONES METEOROLÓGICAS RECIENTES

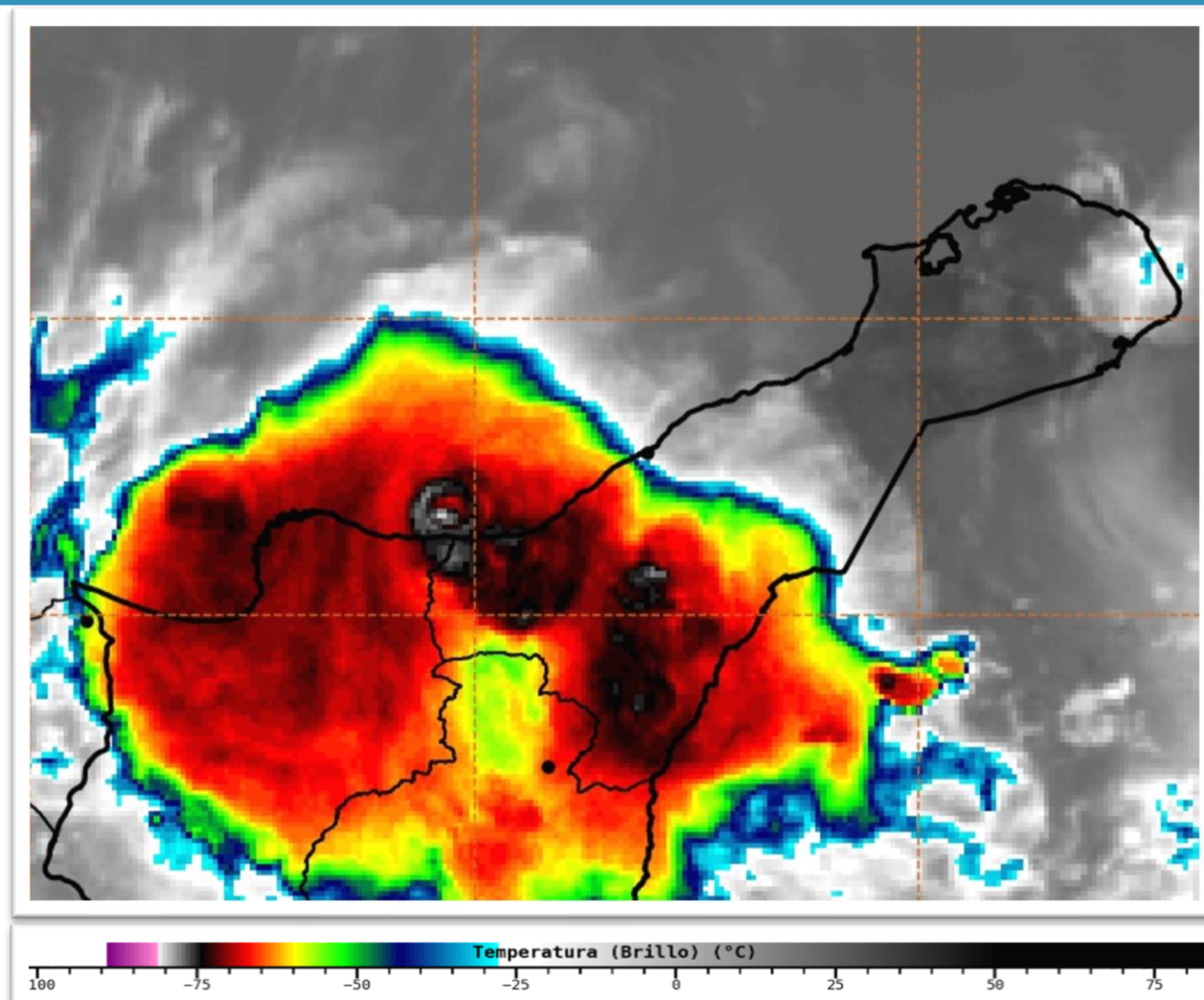
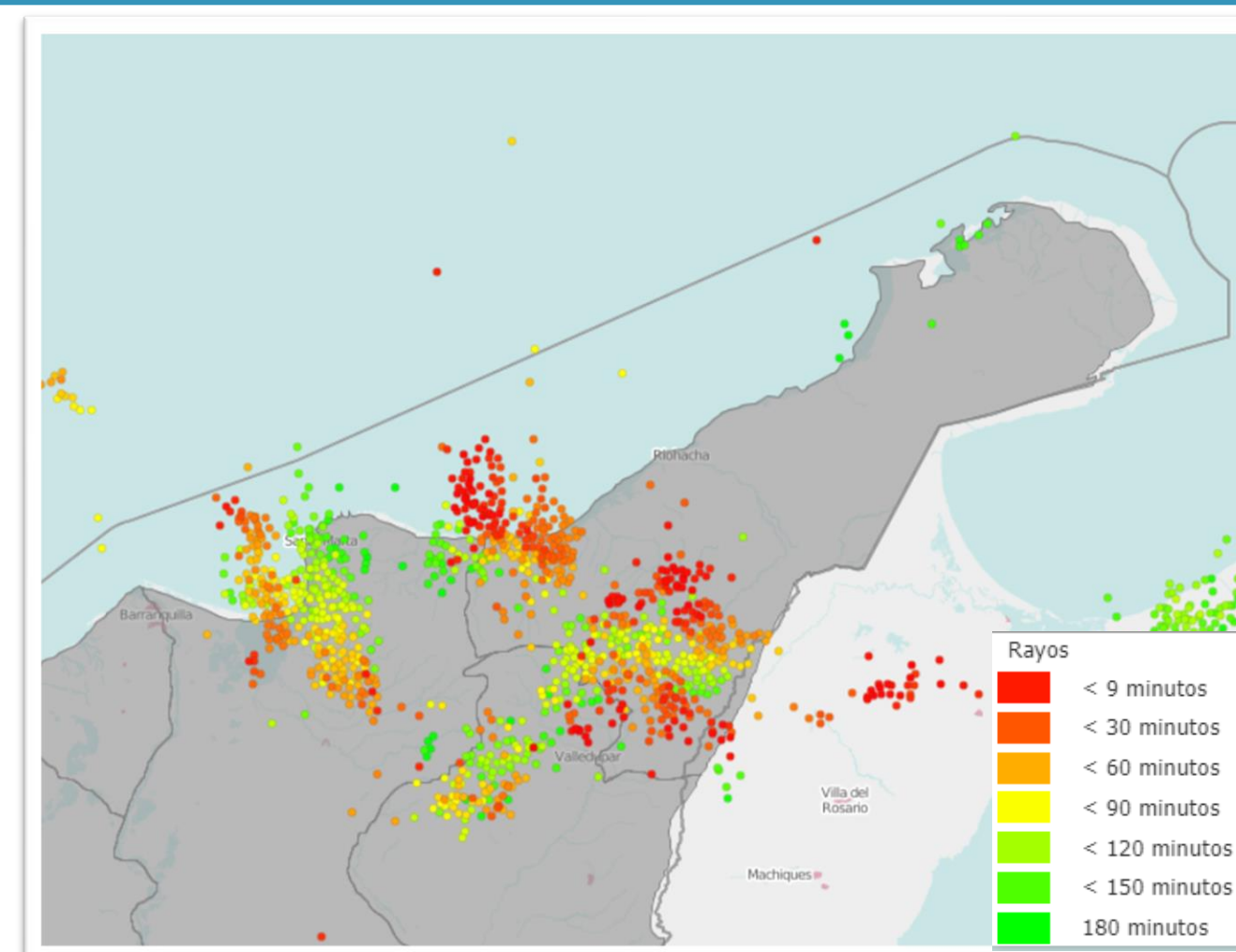


Imagen Satelital Infrarojo GOES 16  
Septiembre 28 de 2021 – Hora 15:50 HLC.  
Fuente: IDEAM



Descargas eléctricas en las ultimas 3 horas en La Guajira.  
Fuente: Keraunos

**En las ultimas horas**, en La Guajira se han registrado lluvias con actividad eléctrica sobre zonas del sur y noroccidente del departamento. El aeropuerto Almirante Padilla en **Riohacha**, reporta cielo mayormente nublado, una temperatura de **30°C**, **velocidad del viento de 11 km/h**.

### CONDICIONES METEOROLÓGICAS ACTUALES

**RIOHACHA**



30,0°C

Mayormente Nublado

**URIBIA**



32,0°C

Parcialmente Nublado

**VILLANUEVA**



26,0°C

Lluvias y tormentas

**SAN J. DEL CESAR**



27,0°C

Lluvias y tormentas

**MANAURE**



34,0°C

Ligeramente Nublado

**MAICAO**



32,0°C

Ligeramente Nublado



## PRONÓSTICO DEL TIEMPO PARA LAS PRÓXIMAS JORNADAS



Durante la noche, son previstas lluvias de variada intensidad en amplios sectores del centro y sur de La Guajira.



En la madrugada de mañana, son estimadas lluvias en zonas del centro y oriente de La Guajira. Precipitaciones menos intensas en la zona norte del departamento.

### PRONÓSTICO DE TEMPERATURAS PARA MAÑANA

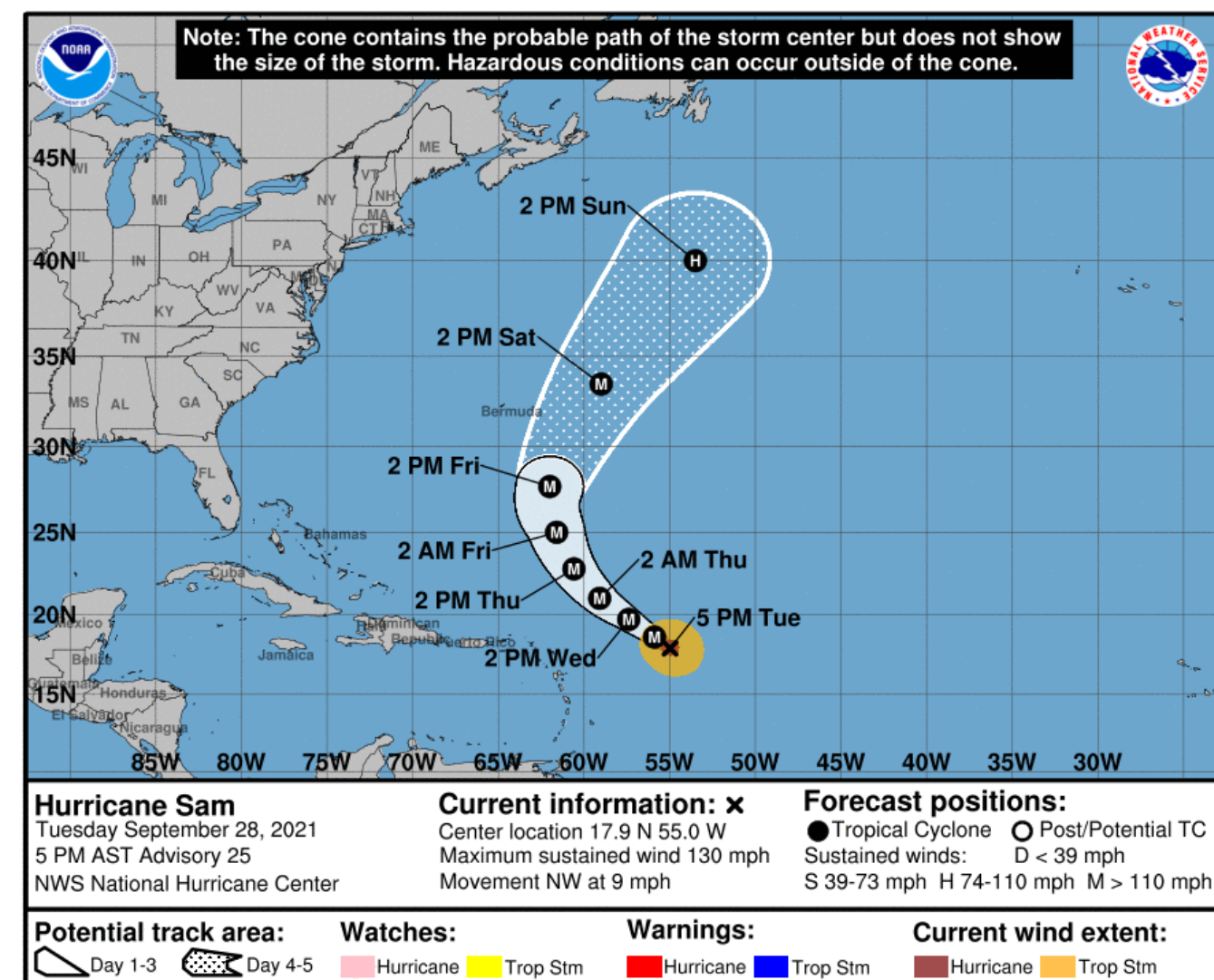
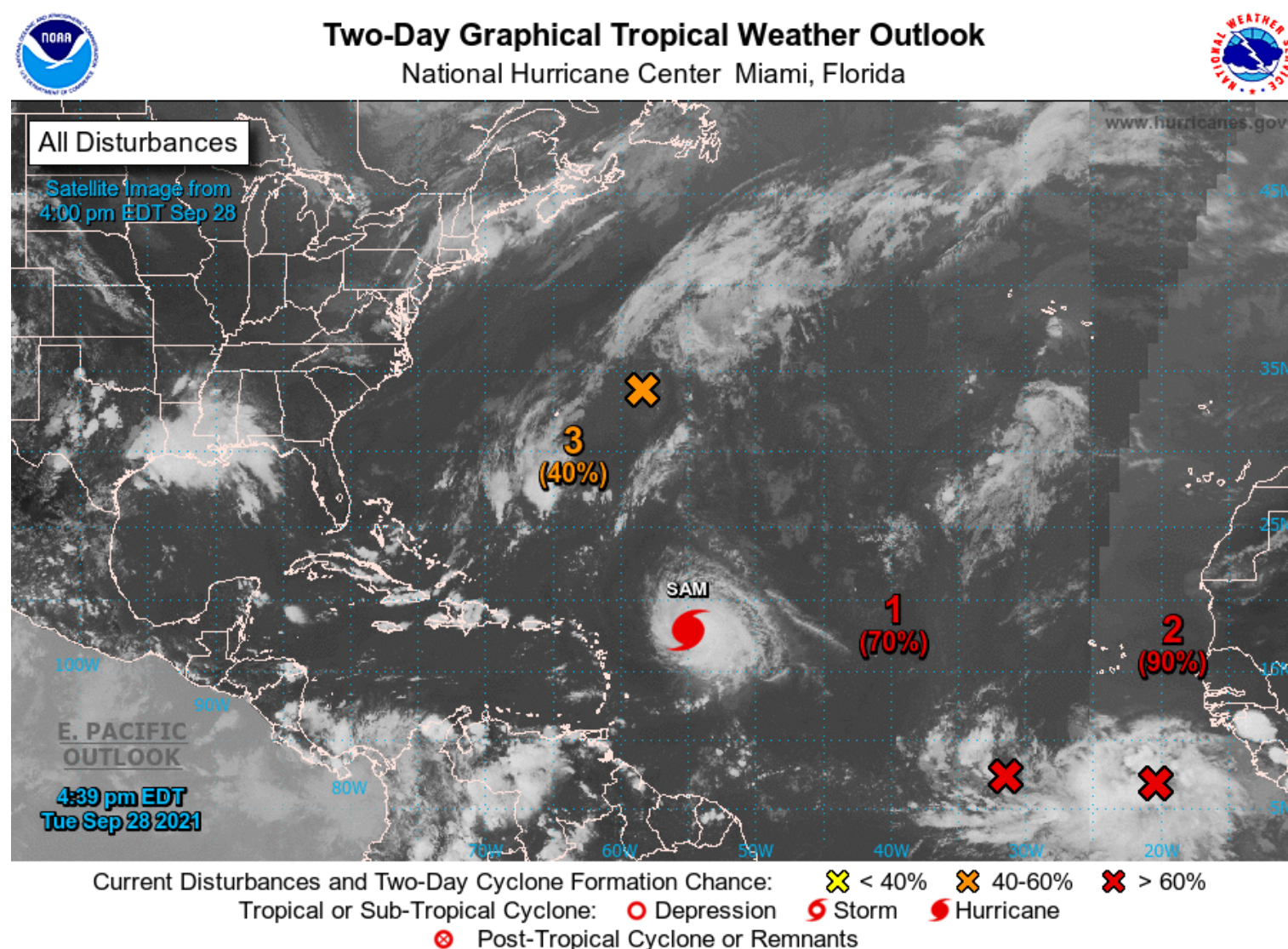
MUNICIPIO	T mín (°C)	T máx (°C)	MUNICIPIO	T mín (°C)	T máx (°C)	MUNICIPIO	T mín (°C)	T máx (°C)
RIOHACHA	24,0	31,0	HATONUEVO	24,0	32,0	MANAURE	25,0	34,0
URIBIA	25,0	32,0	SAN J. DEL CESAR	23,0	30,0	MAICAO	24,0	32,0

ALERTAS VIGENTES PARA LA PENÍNSULA DE LA GUAJIRA

REGIÓN CARIBE	ALERTAS HIDROLÓGICAS	CONDICIONES NORMALES
Caribe – Guajira: Sin alertas.		
REGIÓN CARIBE	ALERTAS POR DESLIZAMIENTOS DE TIERRA	ALERTA AMARILLA
LA GUAJIRA: Dibulla, Fonseca, San Juan Del Cesar.		
REGIÓN CARIBE	ALERTAS POR INCENDIOS DE LA COBERTURA VEGETAL	ALERTA AMARILLA
LA GUAJIRA: Albania.		
MAR CARIBE	ALERTAS METEOMARINAS	CONDICIONES NORMALES
MAR CARIBE ORIENTAL: Sin alertas.		



## SEGUIMIENTO TEMPORADA DE HURACANES



**Sam, un huracán de categoría 4** se ubica a noreste de las Antillas menores desplazándose hacia el noroeste a **13 km/h**. La presión mínima central estimada es de **952 mb**. Los vientos máximos sostenidos son de 213 km/h con rachas de hasta 260 km/h. El sistema continuara con trayectoria noroeste hacia Puerto Rico hasta el jueves, aumentado su velocidad de desplazamiento; el viernes se prevé gire hacia el norte. Se espera que Sam siga siendo un huracán mayor hasta finales de esta semana. El oleaje generado por Sam afectará las Antillas Menores durante los próximos días. Se espera que las marejadas afecten a las Bermudas y las Bahamas en un par de días, y luego impacten en la costa este de los Estados Unidos para fines de esta semana. **El huracán NO ingresará en el Mar Caribe, por lo tanto, no tendrá incidencia sobre el territorio colombiano**