

BOLETÍN DIARIO DE CONDICIONES METEOROLÓGICAS Y ALERTAS No 038

LA GUAJIRA

Elaborado por:
Claudia Elizabeth Torres Pineda
Meteoróloga



Hora y fecha de actualización: 16:00 HLC, 30 de septiembre de 2021



CONDICIONES METEOROLÓGICAS RECIENTES

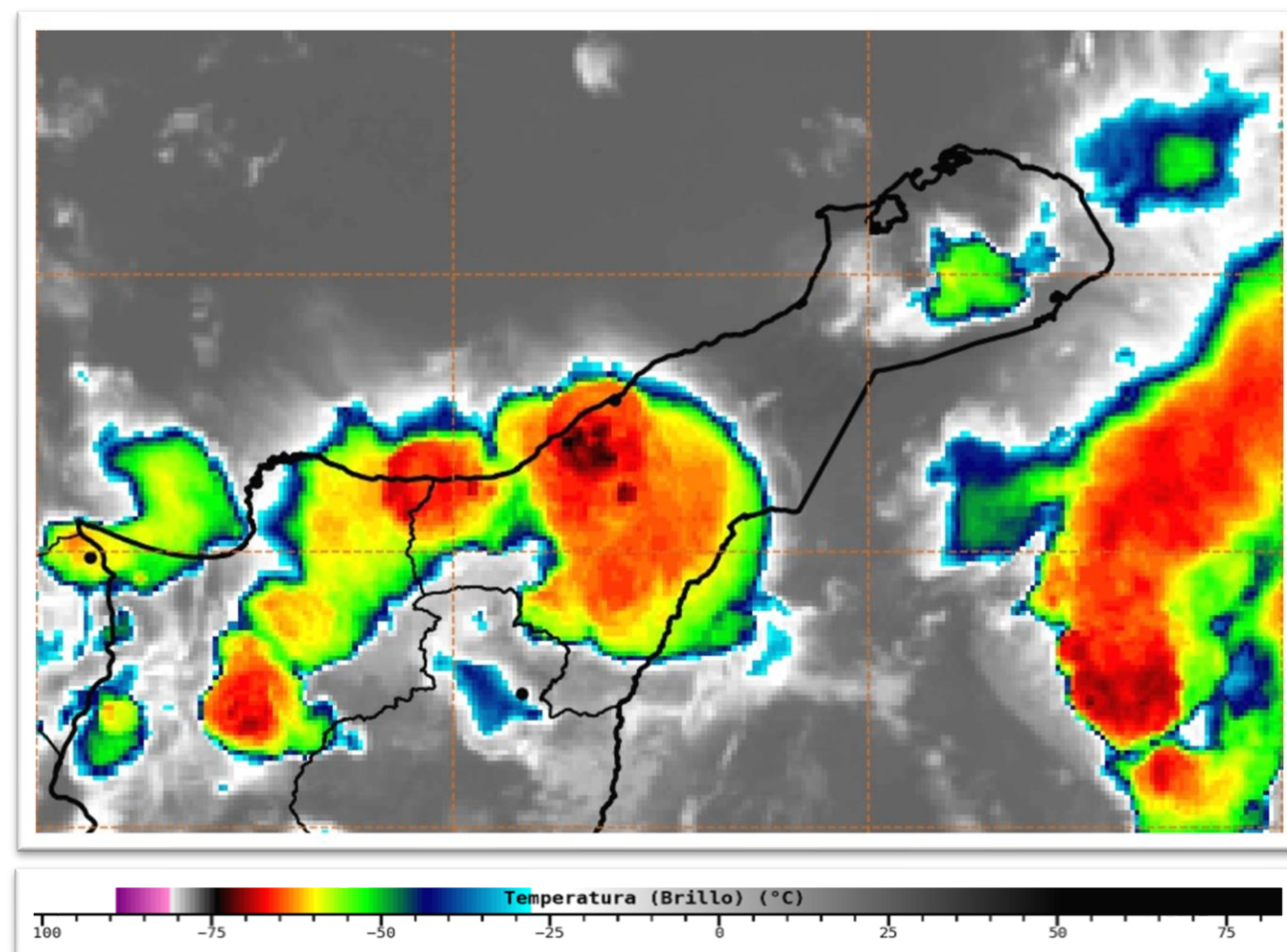
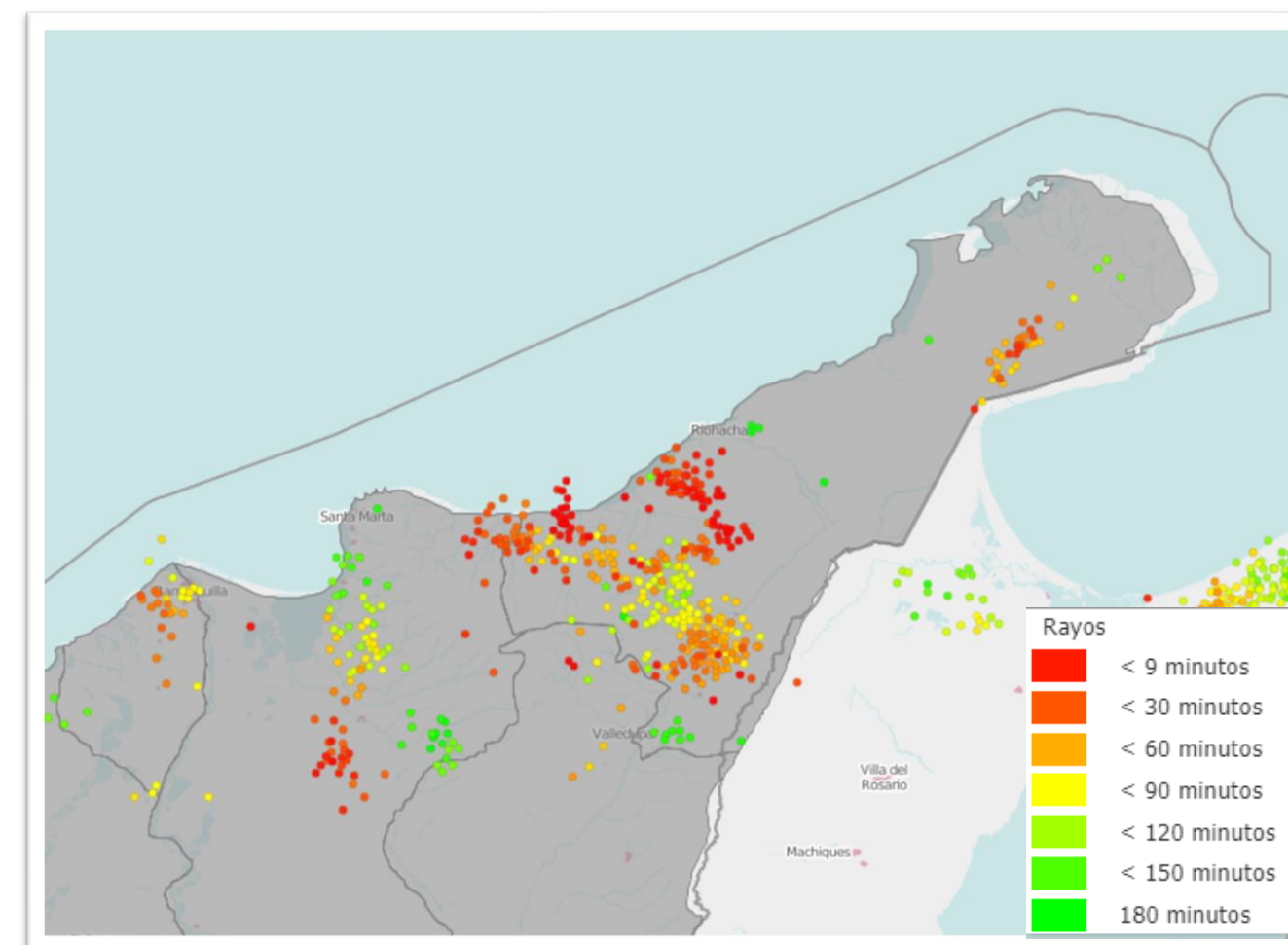


Imagen Satelital Infrarojo GOES 16
Septiembre 30 de 2021 – Hora 16:20 HLC.
Fuente: IDEAM



Descargas eléctricas en las ultimas 3 horas en La Guajira.
Fuente: Keraunos

En las ultimas horas, se han registrado lluvias con actividad eléctrica sobre amplios sectores del sur y norte de La Guajira. En **Riohacha**, se reportan lluvias con actividad eléctrica y una temperatura de **27°C**.

CONDICIONES METEOROLÓGICAS ACTUALES

RIOHACHA



27,0°C

Lluvias y tormentas

URIBIA



27,0°C

Lluvias y tormentas

VILLANUEVA



26,0°C

Lluvias

SAN J. DEL CESAR



25,0°C

Lluvias y tormentas

MANAURE



30,0°C

Ligeramente Nublado

MAICAO



29,0°C

Ligeramente Nublado

PRONÓSTICO DEL TIEMPO PARA LAS PRÓXIMAS JORNADAS



Durante la noche, son previstas lluvias de variada intensidad en amplios sectores del departamento.

En la madrugada de mañana, son estimadas lluvias de variada intensidad en amplios sectores de la península. Probabilidad de actividad eléctrica. .

PRONÓSTICO DE TEMPERATURAS PARA MAÑANA

MUNICIPIO	T mín (°C)	T máx (°C)	MUNICIPIO	T mín (°C)	T máx (°C)	MUNICIPIO	T mín (°C)	T máx (°C)
RIOHACHA	24,0	31,0	HATONUEVO	24,0	32,0	MANAURE	25,0	34,0
URIBIA	25,0	32,0	SAN J. DEL CESAR	23,0	30,0	MAICAO	24,0	32,0

ALERTAS VIGENTES PARA LA PENÍNSULA DE LA GUAJIRA

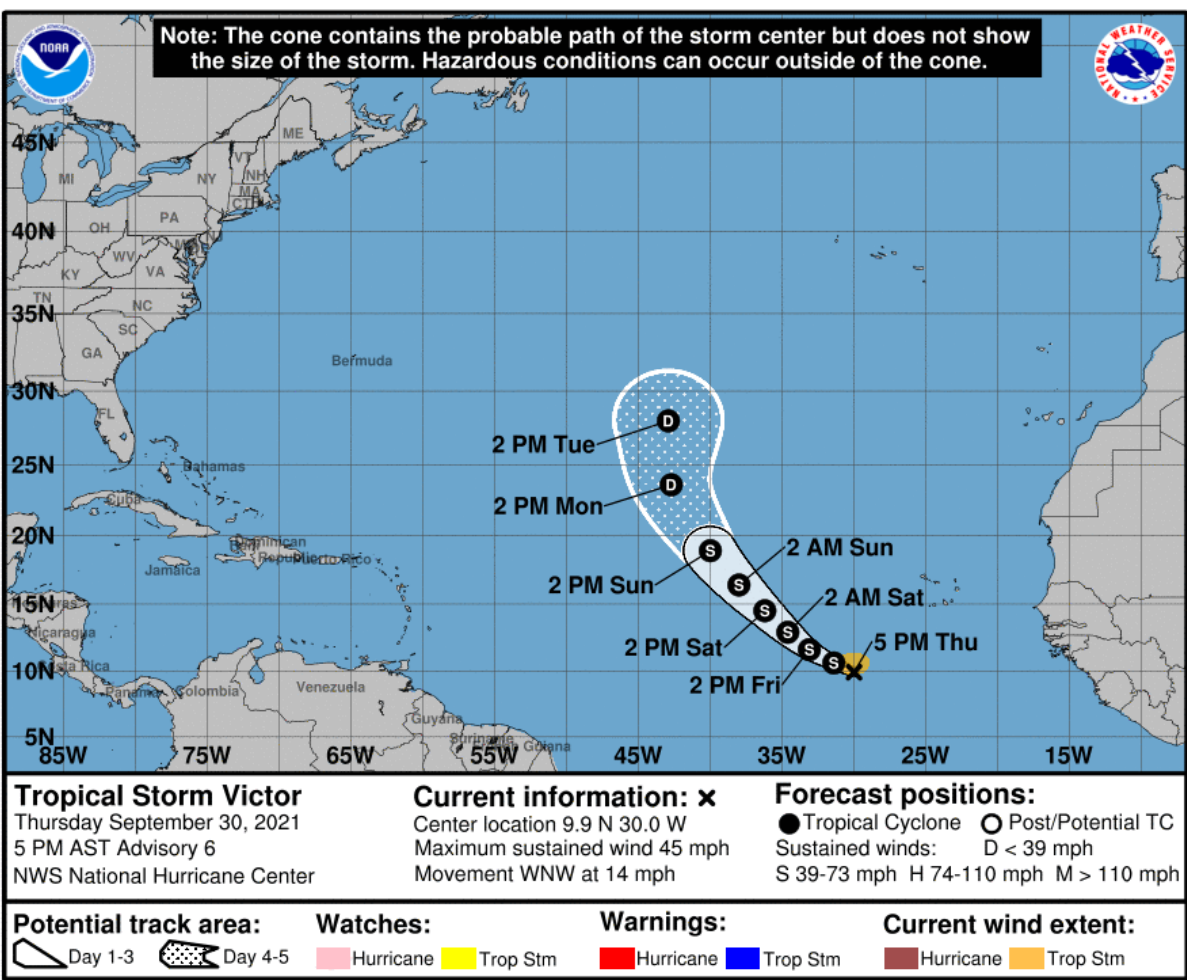

REGIÓN CARIBE	ALERTAS HIDROLÓGICAS	ALERTA AMARILLA
Caribe – Guajira: Probabilidad de incrementos moderados en el nivel del río Tapias y sus afluentes, se recomienda especial atención en el municipios de Dibulla y Riohacha (Guajira)		

REGIÓN CARIBE	ALERTAS POR DESLIZAMIENTOS DE TIERRA	ALERTA AMARILLA
LA GUAJIRA: Dibulla, Fonseca, San Juan Del Cesar, Urumita.		

REGIÓN CARIBE	ALERTAS POR INCENDIOS DE LA COBERTURA VEGETAL	ALERTA AMARILLA
LA GUAJIRA: Uribia.		

MAR CARIBE	ALERTAS METEOMARINAS	CONDICIONES NORMALES
MAR CARIBE ORIENTAL: Sin alertas.		

SEGUIMIENTO TEMPORADA DE HURACANES



El huracán Sam categoría 4, se ubica en el noreste de las Antillas Menores, moviéndose al noroeste a 20 km/h. La presión mínima central estimada es de 937 mb. Los vientos máximos sostenidos son de 231,5 km/h con rachas de hasta 278 km/h. El Huracán genera fuertes lluvias con tormentas e incremento en el oleaje. Se espera que Sam transite al este de las Bermudas el sábado siendo huracán mayor, con tendencia al debilitamiento para el domingo.

La Depresión tropical Víctor se ubica al suroeste de las Islas Cabo verde en África. Se desplaza hacia el noroeste a 22 km/h. La presión mínima central estimada es 1004 mb. Los vientos máximos sostenidos son de 74 km/h con rachas de hasta 93 km/h. Se prevé un movimiento hacia el noroeste sobre el este del Atlántico tropical fortaleciéndose gradualmente, y podría estar cerca a la fuerza de un huracán el Viernes. Sin embargo, se espera que comience una tendencia de debilitamiento durante el fin de semana.