

INFORME ESPECIAL DE PRONÓSTICO LA GUAJIRA N°012

SITUACIÓN ACTUAL Y PRONÓSTICO FIN DE SEMANA

Elaborado por:
Claudia Elizabeth Torres Pineda
meteoróloga



Hora y fecha de actualización: 16:00 HLC, 29 de Octubre de 2021



CONDICIONES RECIENTES

La Guajira, Viernes 29 de octubre de 2021. Hora de actualización 16:00 HLC

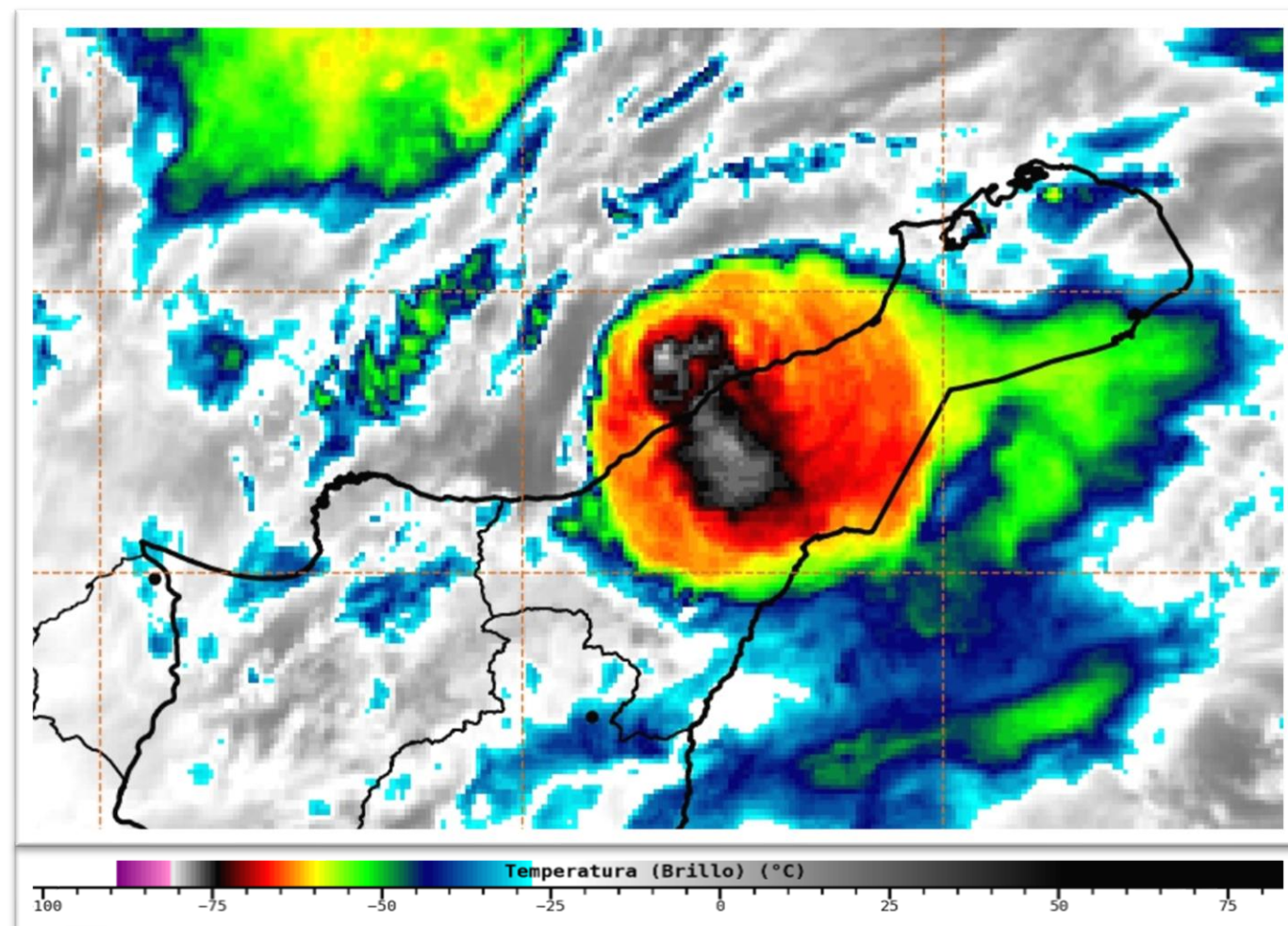
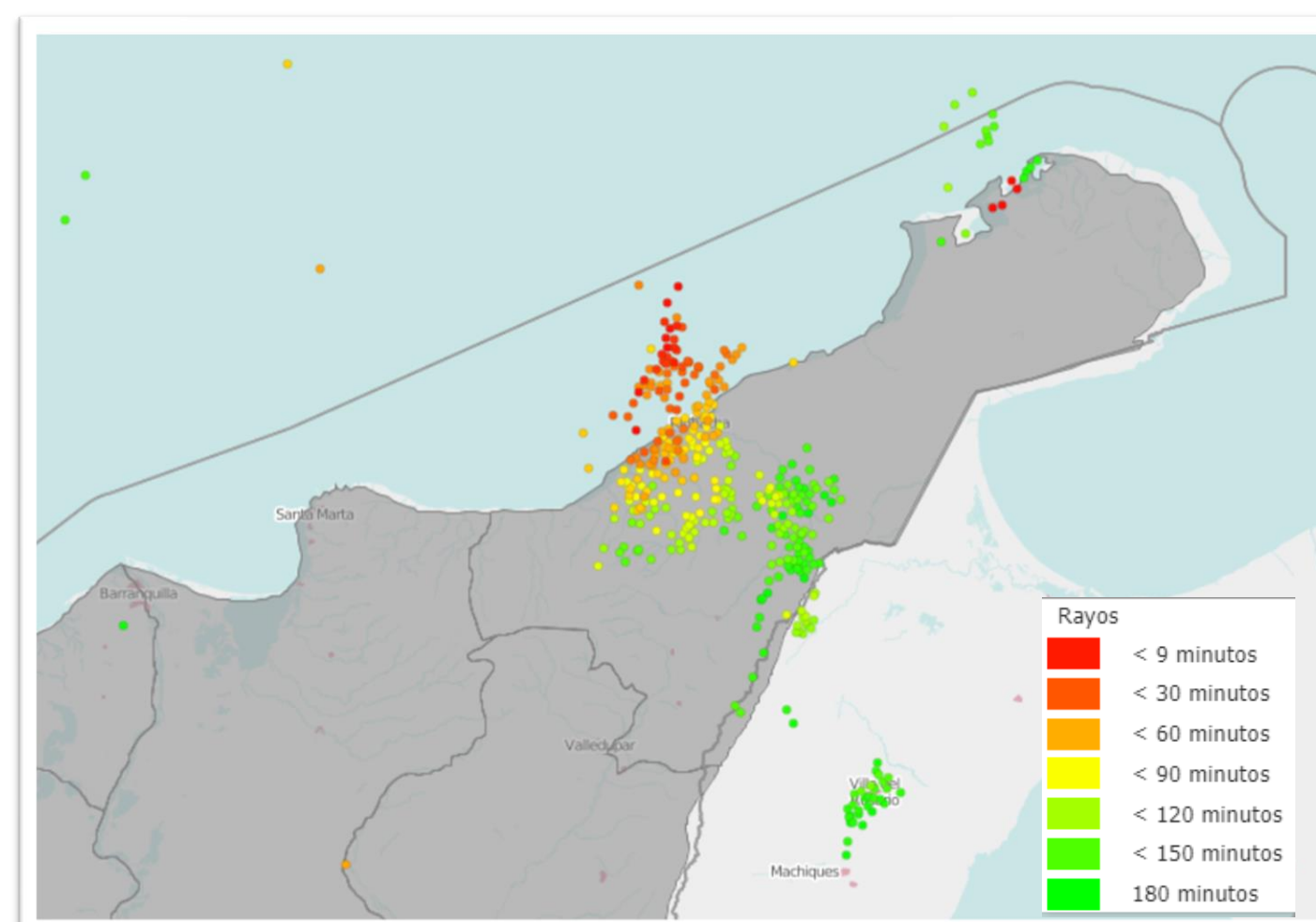


Imagen Satelital Infrarojo GOES 16
Octubre 29 de 2021 – Hora 15:50 HLC.
Fuente: IDEAM



Descargas eléctricas en las últimas 3 horas en La Guajira.
Fuente: Keraunos

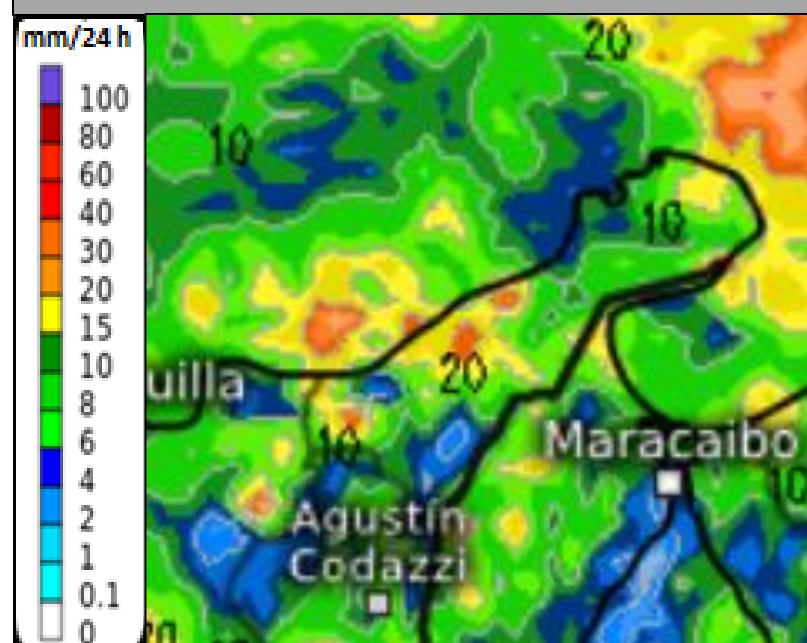
En las últimas horas, se han registrado lluvias con tormentas eléctricas en amplios sectores del centro de La Guajira. En el resto del departamento lluvias menos fuertes. En **Riohacha**, en el Aeropuerto Almirante Padilla reportan lluvias con actividad eléctrica, con una temperatura de **26°C**, viento del sur **a 32 km/h**.

Registros más altos de **Temperatura Máxima (°C)** en el departamento en el día de ayer:
Hatonuevo (33,6), Manaure (33,4)

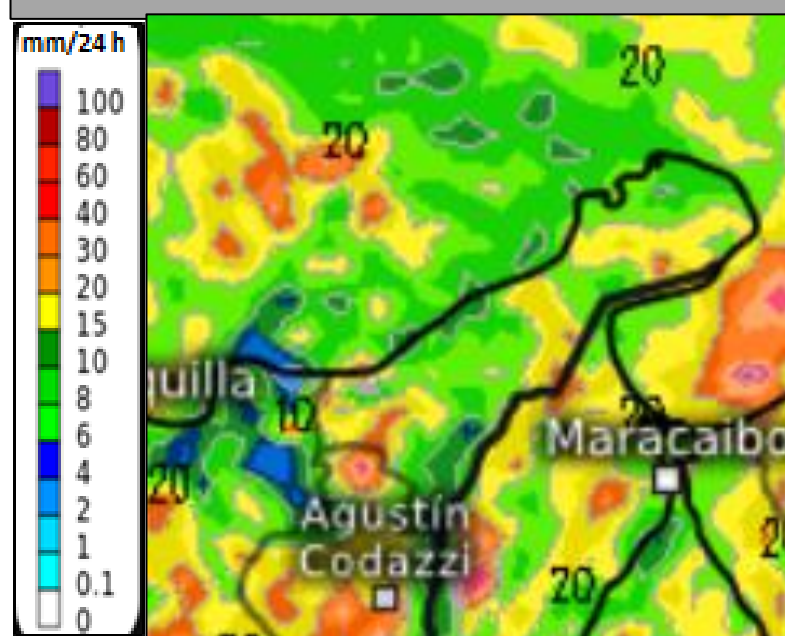
Registros de lluvias (mm) de ayer en la península:
Barrancas (35,0mm), Manaure (8,3mm)

Pronóstico del estado del tiempo fin de semana del 29 de Octubre al 01 de noviembre de 2021

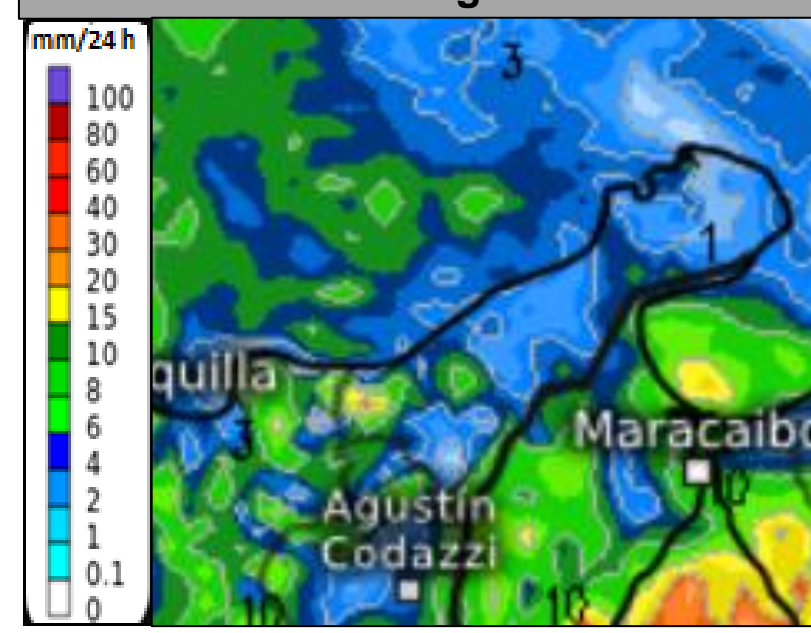
Pronóstico Precipitación Acumulada
24 horas Viernes 29 octubre



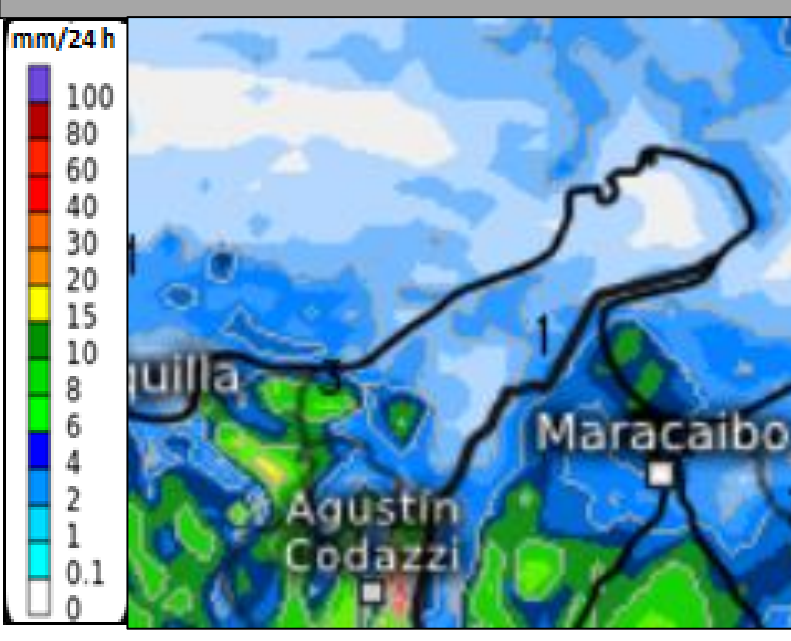
Pronóstico Precipitación Acumulada
24 horas Sábado 30 octubre



Pronóstico Precipitación Acumulada
24 Horas Domingo 31 octubre



Pronóstico Precipitación Acumulada
24 Horas Lunes 01 de noviembre



ZONA	JORNADA	Viernes 29 Octubre	Probabilidad Lluvia %	Sábado 30 Octubre	Probabilidad Lluvia %	Domingo 31 Octubre	Probabilidad Lluvia %	Lunes 01 Noviembre	Probabilidad Lluvia %
NORTE	A.M.	Mayormente Nublado	40	Mayormente Nublado	30	Ligeramente Nublado	30	Ligeramente Nublado	30
	P.M.	Mayormente Nublado	60	Mayormente Nublado	60	Parcialmente Nublado	40	Parcialmente Nublado	30
CENTRO	A.M.	Mayormente Nublado	60	Mayormente Nublado	40	Ligeramente Nublado	30	Ligeramente Nublado	30
	P.M.	Mayormente Nublado	80	Mayormente Nublado	70	Parcialmente Nublado	40	Parcialmente Nublado	40
SUR	A.M.	Mayormente Nublado	40	Mayormente Nublado	40	Parcialmente Nublado	40	Parcialmente Nublado	30
	P.M.	Mayormente Nublado	70	Mayormente Nublado	70	Mayormente Nublado	60	Mayormente Nublado	60



ALERTAS VIGENTES

La Guajira, Viernes 29 de octubre de 2021. Hora de actualización 16:00 HLC



REGIÓN CARIBE	ALERTAS HIDROLÓGICAS	ALERTA ROJA
Caribe – Guajira: Alerta Puntual por desbordamiento del arroyo El Zaino sobre las 8:00 de la noche, en el municipio de Fonseca, afectando los barrios de El Retiro, 7 de Mayo, Cristo Rey, 12 de Octubre, 8 de Enero (28/10/2021).		

REGIÓN CARIBE	ALERTAS HIDROLÓGICAS	ALERTA NARANJA
Caribe – Guajira: Probabilidad de crecientes súbitas para el río Ancho y sus afluentes. Se recomienda especial atención en el municipio de Dibulla (Guajira).		
Probabilidad de incrementos moderados en el nivel del río Tapias y sus afluentes, se recomienda especial atención en el municipios de Dibulla y Riohacha (Guajira).		
Probabilidad de incrementos moderados en el nivel de los ríos Camarones y sus afluentes, se recomienda especial atención en el municipio de Riohacha (Guajira).		
Probabilidad de incrementos en los niveles del río Ranchería y sus afluentes. Especial atención en los municipios de Distracción, Fonseca, Albania, Barrancas y Hatonuevo, población de Manaure y comunidades indígenas en las estribaciones de la Sierra Nevada de Santa Marta como La Laguna, La Peña de los Indios, Ulago, Loma del Potrero, Marocazzo y Caracolí. Nota: Se reportan anegamientos en el municipio de Fonseca, debido a las fuertes precipitaciones de la tarde (CMGRD La Guajira, 27/10/2021).		

REGIÓN CARIBE	ALERTAS HIDROLÓGICAS	ALERTA AMARILLA
Caribe – Guajira: Probabilidad de incrementos súbitos en el nivel de los directos al Caribe en La Alta Guajira, se recomienda especial atención en los municipios de Manaure y Uribia.		
Probabilidad de incrementos súbitos en el nivel de los afluentes a los ríos Carraipía, Paraguachon directos al Golfo de Maracaibo. Se recomienda especial atención en el municipio Maicao y Uribia (La Guajira).		

REGIÓN CARIBE	ALERTAS POR DESLIZAMIENTOS DE TIERRA	ALERTA AMARILLA
LA GUAJIRA: Dibulla, Fonseca, La Jagua Del Pilar.		

REGIÓN CARIBE	ALERTAS POR INCENDIOS DE LA COBERTURA VEGETAL	CONDICIONES NORMALES
LA GUAJIRA: Sin Alertas.		

MAR CARIBE	ALERTAS METEOMARINAS	CONDICIONES NORMALES
MAR CARIBE ORIENTAL: Sin Alertas.		