

BOLETÍN DIARIO DE CONDICIONES METEOROLÓGICAS Y ALERTAS No 041

LA GUAJIRA

Elaborado por:
Claudia Elizabeth Torres Pineda
Meteoróloga



Hora y fecha de actualización: 16:00 HLC, 05 de octubre de 2021



Martes 05 de octubre de 2021. Hora de actualización 16:00 HLC

CONDICIONES METEOROLÓGICAS RECIENTES

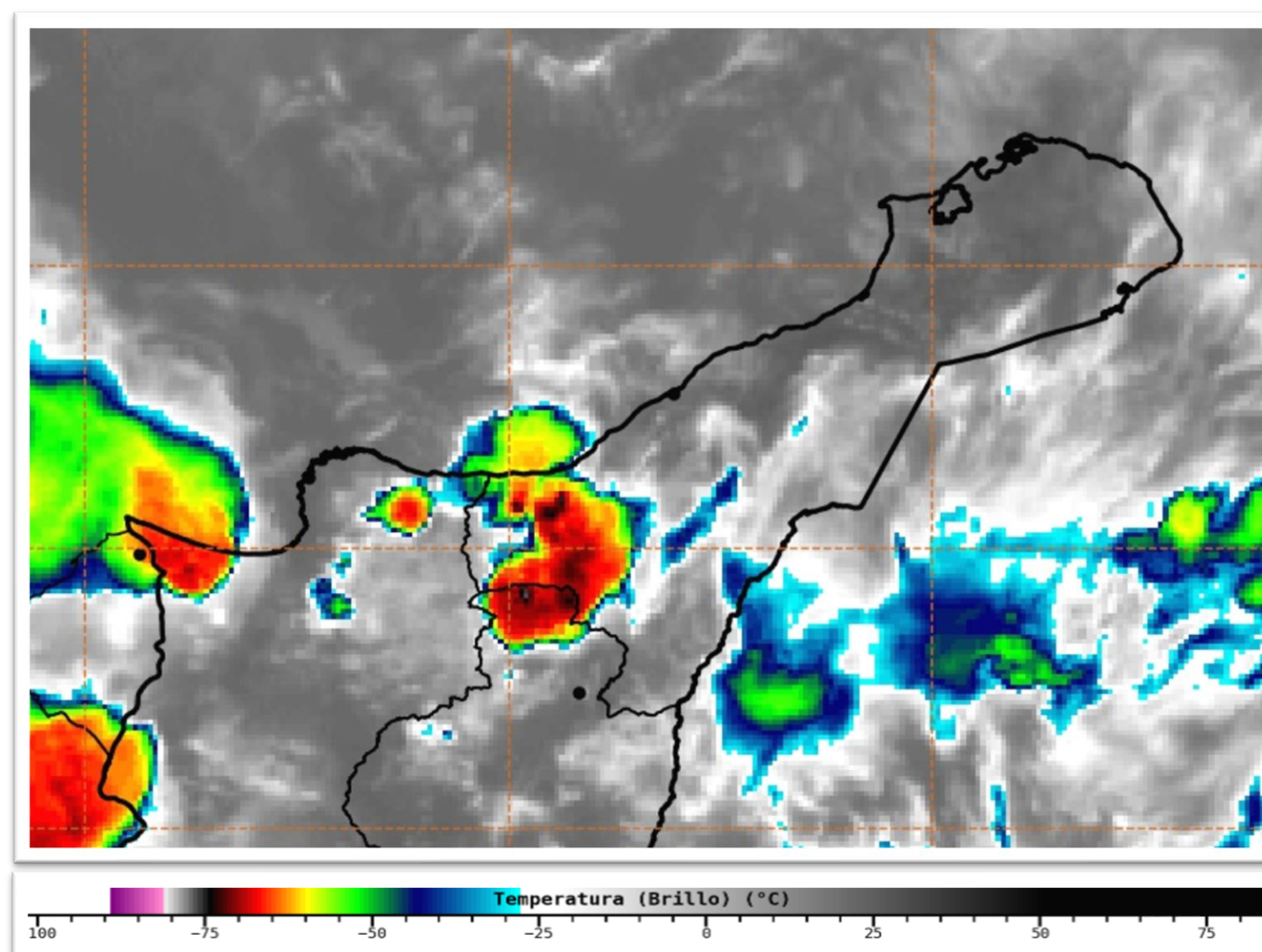
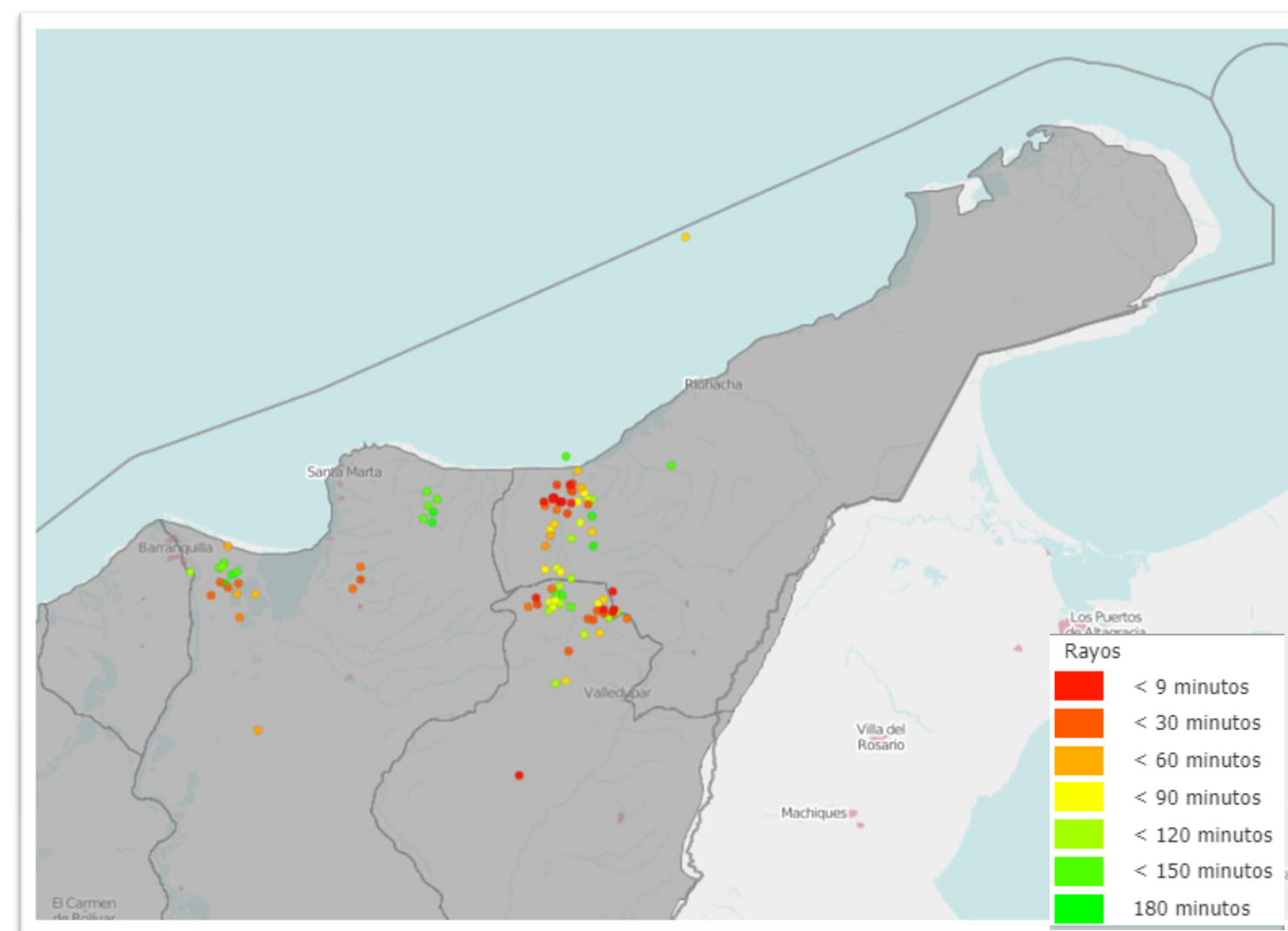


Imagen Satelital Infrarojo GOES 16
Octubre 05 de 2021 – Hora 16:10 HLC.
Fuente: IDEAM



Descargas eléctricas en las ultimas 3 horas en La Guajira.
Fuente: Keraunos

En las ultimas horas, se han registrado lluvias con actividad eléctrica sobre zonas del sur de La Guajira, precipitaciones menos intensas sobre el centro del departamento. En **Riohacha**, se reporta cielo ligeramente nublado y una temperatura de **32°C**.

CONDICIONES METEOROLÓGICAS ACTUALES

RIOHACHA



31,0°C

Ligeramente Nublado

URIBIA



32,0°C

Ligeramente Nublado

VILLANUEVA



30,0°C

Parcialmente Nublado

SAN J. DEL CESAR



30,0°C

Lluvias

MANAURE



34,0°C

Ligeramente Nublado

MAICAO



33,0°C

Ligeramente Nublado

PRONÓSTICO DEL TIEMPO PARA LAS PRÓXIMAS JORNADAS



Durante la noche, son esperadas lluvias sobre zonas del centro y sur de La Guajira.

En la madrugada de mañana, son previstas lluvias en zonas sur y oriente del departamento.

PRONÓSTICO DE TEMPERATURAS PARA MAÑANA

MUNICIPIO	T mín (°C)	T máx (°C)	MUNICIPIO	T mín (°C)	T máx (°C)	MUNICIPIO	T mín (°C)	T máx (°C)
RIOHACHA	24,0	34,0	HATONUEVO	24,0	34,0	MANAURE	25,0	36,0
URIBIA	25,0	35,0	SAN J. DEL CESAR	23,0	34,0	MAICAO	24,0	35,0

ALERTAS VIGENTES PARA LA PENÍNSULA DE LA GUAJIRA

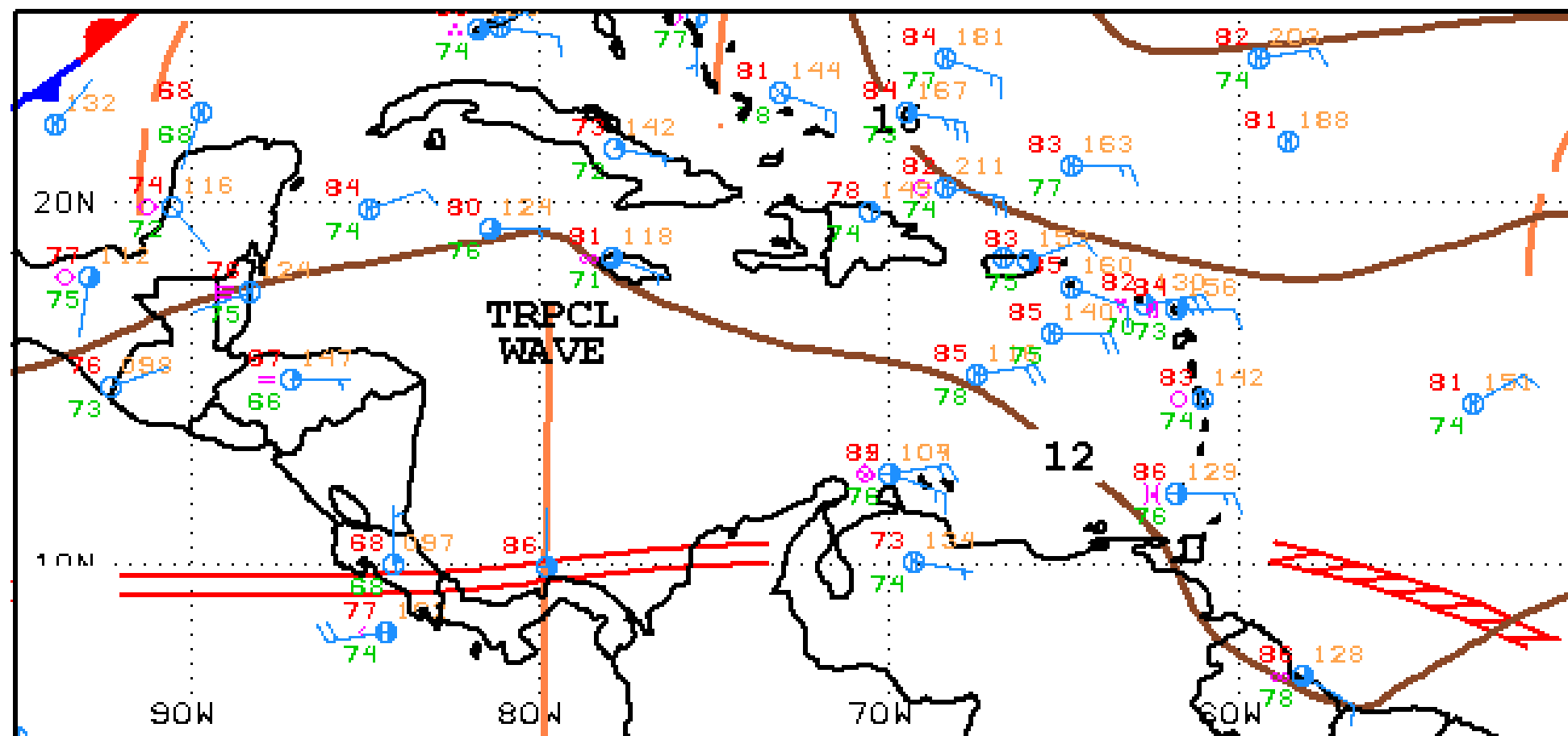
REGIÓN CARIBE	ALERTAS HIDROLÓGICAS	ALERTA AMARILLA
Caribe – Guajira: Incrementos moderados en los niveles del río Ranchería y sus afluentes. Especial atención en los municipios de Distracción, Fonseca, Albania, Barrancas y Hatonuevo, población de Manaure y comunidades indígenas en las estribaciones de la Sierra Nevada de Santa Marta como La Laguna, La Peña de los Indios, Ulago, Loma del Potrero, Marocazzo y Caracolí. Notas: 1) UNGRD La Guajira reporta desbordamiento de acequias causando afectaciones en el municipio de Distracción, La Guajira (01/10/2021). 2) ENLACE UNGRD informa que en el municipio de Fonseca, sector Sitio Nuevo se presentó inundación por aumento de niveles en acequias (02/10/2021).		

REGIÓN CARIBE	ALERTAS POR DESLIZAMIENTOS DE TIERRA	ALERTA AMARILLA
LA GUAJIRA: Dibulla, El Molino, Fonseca, La Jagua Del Pilar, San Juan Del Cesar, Urumita, Villanueva		

REGIÓN CARIBE	ALERTAS POR INCENDIOS DE LA COBERTURA VEGETAL	ALERTA AMARILLA
LA GUAJIRA: Riohacha.		

MAR CARIBE	ALERTAS METEOMARINAS	ALERTA AMARILLA
MAR CARIBE ORIENTAL: Viento y Oleaje: A los bañistas y habitantes costeros, estar atentos a la evolución del fenómeno y a las indicaciones de las autoridades locales. A las embarcaciones de poco calado, consultar con las Capitanías de puerto antes de zarpar.		

SEGUIMIENTO TEMPORADA DE HURACANES



Una onda tropical se ubica en oeste del Mar Caribe generando lluvias y tormentas eléctricas sobre amplios sectores del área, cerca de la frontera entre Colombia y Panamá y sobre la cuenca suroeste a lo largo de la costa de Honduras y Nicaragua. Asimismo, **la Zona De Confluencia Intertropical (ZCIT)**, incide sobre el noroeste del país generando convección y lluvias sobre las regiones, Caribe, Pacífica y Andina.