

BOLETÍN DIARIO DE CONDICIONES METEOROLÓGICAS Y ALERTAS No 044

LA GUAJIRA

Elaborado por:
Claudia Elizabeth Torres Pineda
Meteoróloga



Hora y fecha de actualización: 16:00 HLC, 08 de octubre de 2021



CONDICIONES METEOROLÓGICAS RECIENTES

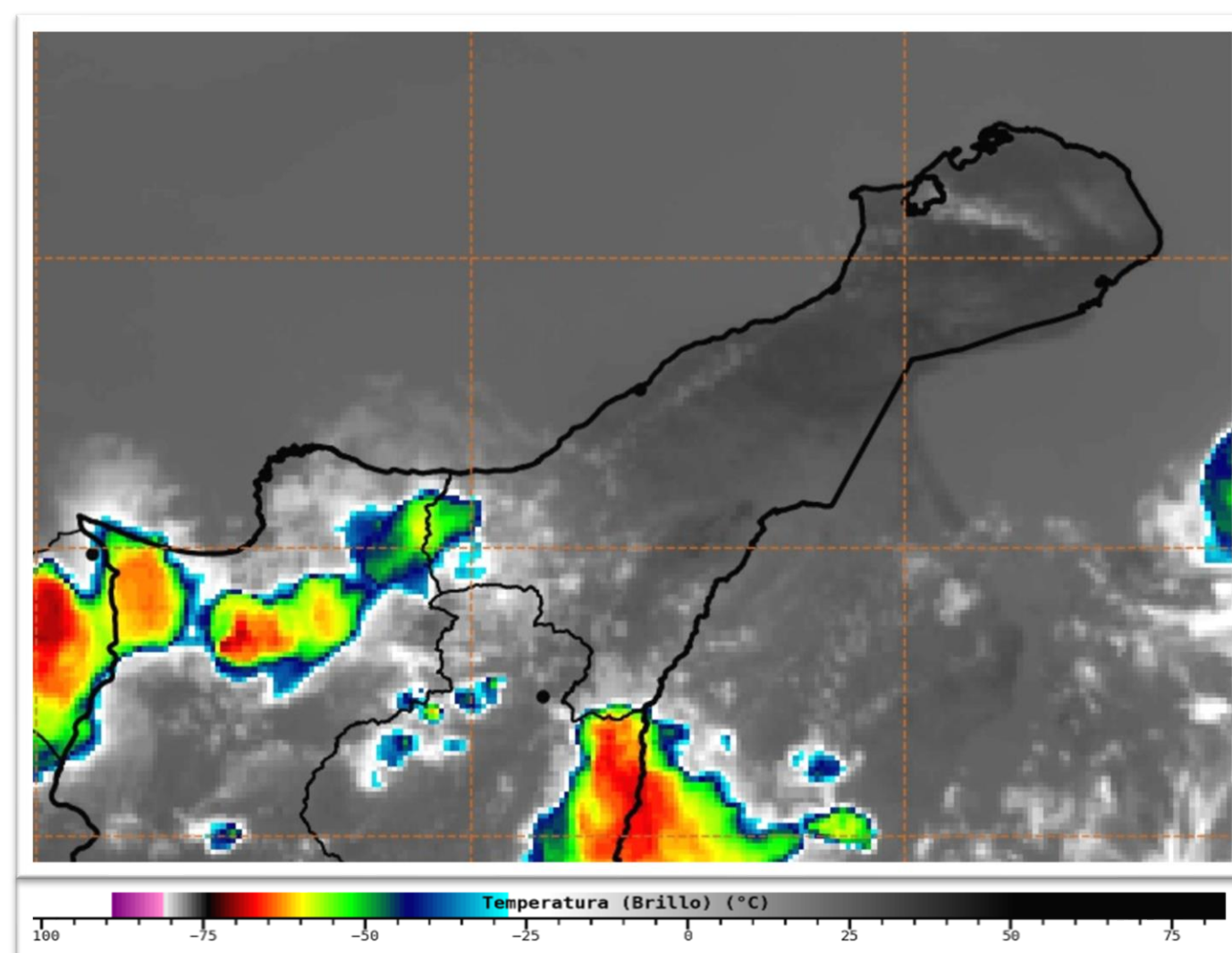
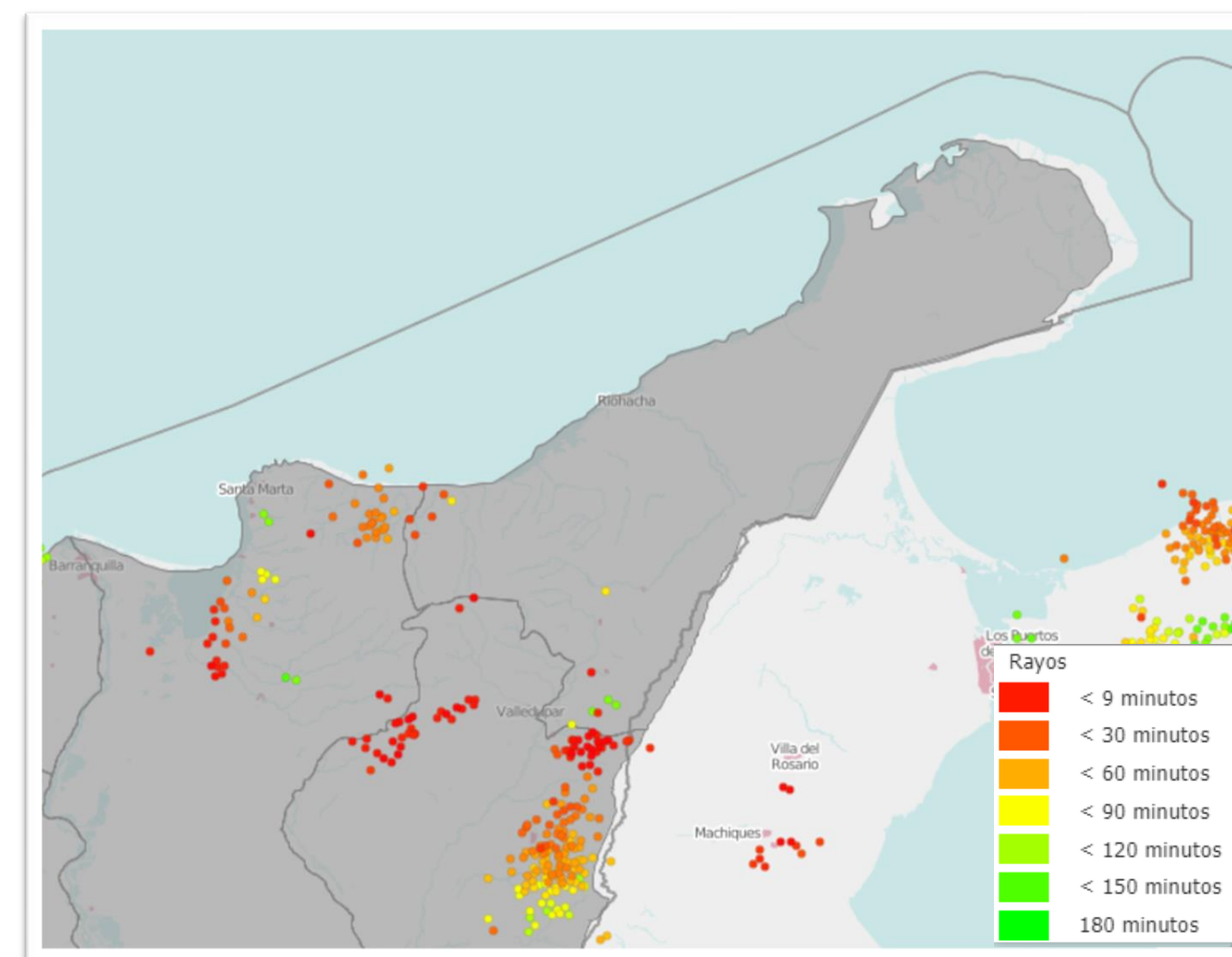


Imagen Satelital Infrarojo GOES 16
Octubre 08 de 2021 – Hora 14:50 HLC.
Fuente: IDEAM



Descargas eléctricas en las ultimas 3 horas en La Guajira.
Fuente: Keraunos

En las ultimas horas, se han registrado lluvias con actividad eléctrica sobre el suroccidente y suroriente de La Guajira. En el resto del área ha predominado el tiempo seco con escasa nubosidad. En **Riohacha**, en el Aeropuerto Almirante Padilla se reporta cielo despejado con una temperatura de 31°C y viento con dirección noreste a 29 km/h.

CONDICIONES METEOROLÓGICAS ACTUALES

RIOHACHA



31,0°C

Ligeramente Nublado

URIBIA



33,0°C

Despejado

VILLANUEVA



30,0°C

Ligeramente Nublado

SAN J. DEL CESAR



30,0°C

Parcialmente Nublado

MANAURE



34,0°C

Despejado

MAICAO



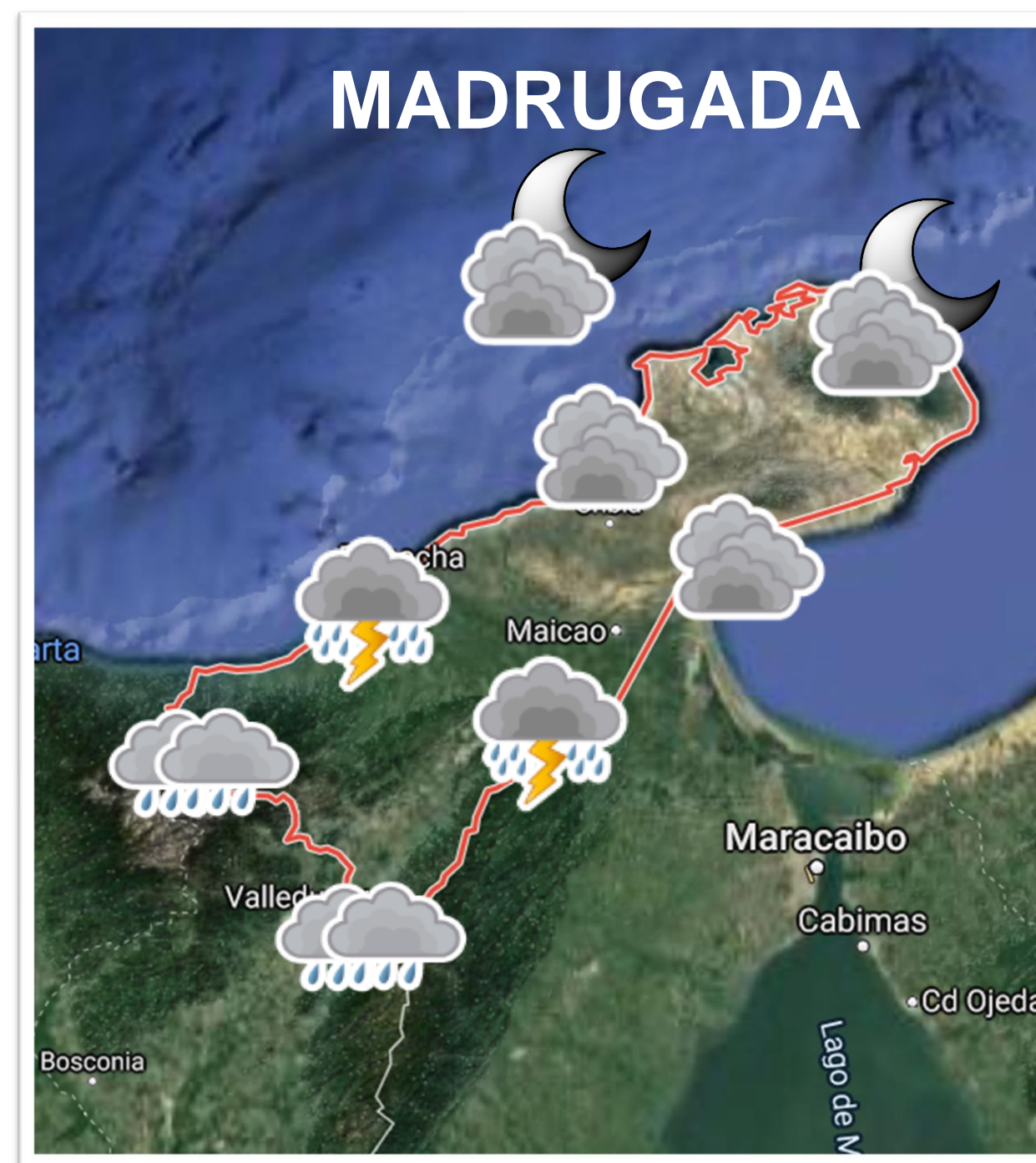
32,0°C

Despejado

PRONÓSTICO DEL TIEMPO PARA LAS PRÓXIMAS JORNADAS



Durante la noche, son previstas lluvias sobre zonas del sur y oriente de La Guajira. En el resto del área se prevé tiempo seco con cielo semicubierto.



En la madrugada de mañana, se prevé lluvias en zonas del centro y sur del departamento. Probabilidad de actividad eléctrica.

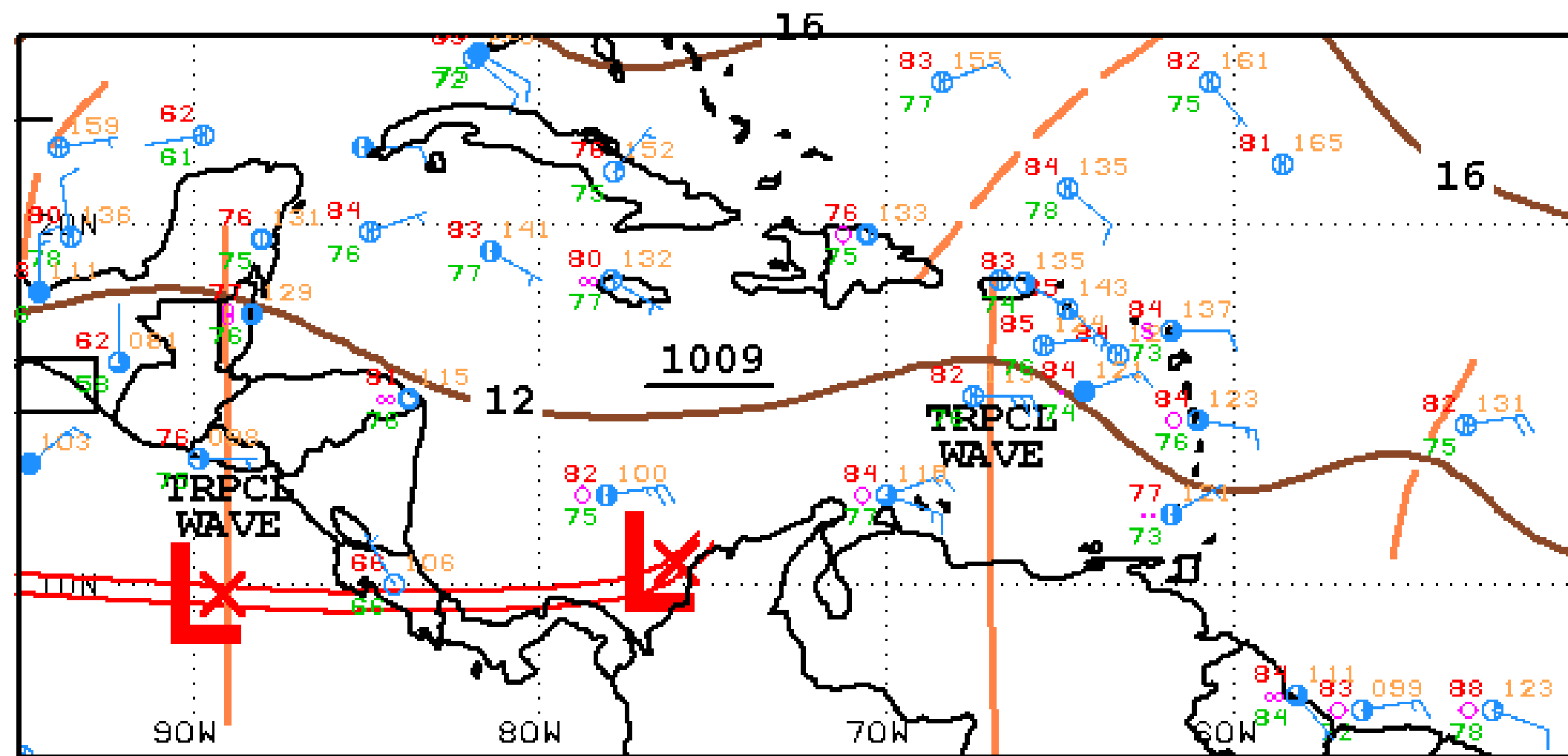
PRONÓSTICO DE TEMPERATURAS PARA MAÑANA

MUNICIPIO	T mín (°C)	T máx (°C)	MUNICIPIO	T mín (°C)	T máx (°C)	MUNICIPIO	T mín (°C)	T máx (°C)
RIOHACHA	24,0	33,0	HATONUEVO	24,0	34,0	MANAURE	25,0	35,0
URIBIA	25,0	35,0	SAN J. DEL CESAR	23,0	32,0	MAICAO	24,0	34,0

ALERTAS VIGENTES PARA LA PENÍNSULA DE LA GUAJIRA

REGIÓN CARIBE	ALERTAS HIDROLÓGICAS	CONDICIONES NORMALES
Caribe – Guajira: Sin alertas.		
REGIÓN CARIBE	ALERTAS POR DESLIZAMIENTOS DE TIERRA	ALERTA ROJA
LA GUAJIRA: Manaure.		
REGIÓN CARIBE	ALERTAS POR DESLIZAMIENTOS DE TIERRA	ALERTA AMARILLA
LA GUAJIRA: Dibulla, El Molino, Fonseca, San Juan Del Cesar, Villanueva.		
REGIÓN CARIBE	ALERTAS POR INCENDIOS DE LA COBERTURA VEGETAL	ALERTA AMARILLA
LA GUAJIRA: Riohacha.		
MAR CARIBE	ALERTAS METEOMARINAS	ALERTA AMARILLA
MAR CARIBE ORIENTAL: Tiempo Lluvioso: A las embarcaciones de poco calado, consultar con las Capitanías de puerto antes de zarpar en zonas de inminente tempestad. A los bañistas y habitantes costeros, estar atentos a la evolución de las condiciones meteorológicas y a los avisos de las autoridades locales.		

SEGUIMIENTO TEMPORADA DE HURACANES



Una **onda tropical** en su transito sobre el mar Caribe oriental se ubica sobre el norte de Venezuela. Se espera que este sistema genere lluvias en los próximos días en el norte y centro de Colombia. Una **zona de baja presión** en interacción con la **Zona de Confluencia Intertropical (ZCIT)**, han generado lluvias, en algunos casos con tormentas eléctricas, sobre el oeste de Mar Caribe y en sectores de las regiones Pacífica, Caribe y Andina.