

BOLETÍN DIARIO DE CONDICIONES METEOROLÓGICAS Y ALERTAS No 047

LA GUAJIRA

Elaborado por:
Claudia Elizabeth Torres Pineda
Meteoróloga



Hora y fecha de actualización: 15:30 HLC, 13 de octubre de 2021



CONDICIONES METEOROLÓGICAS RECIENTES

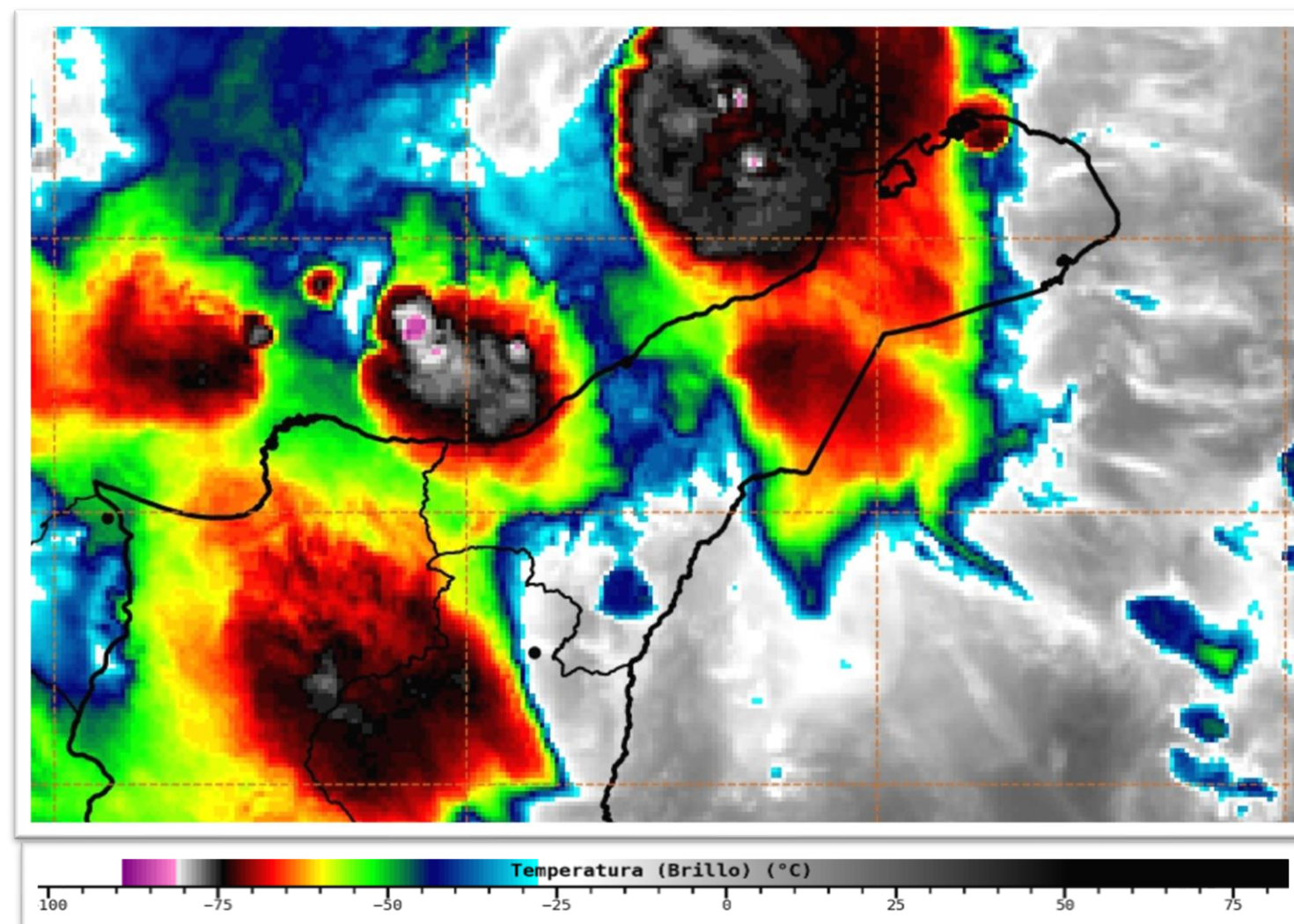
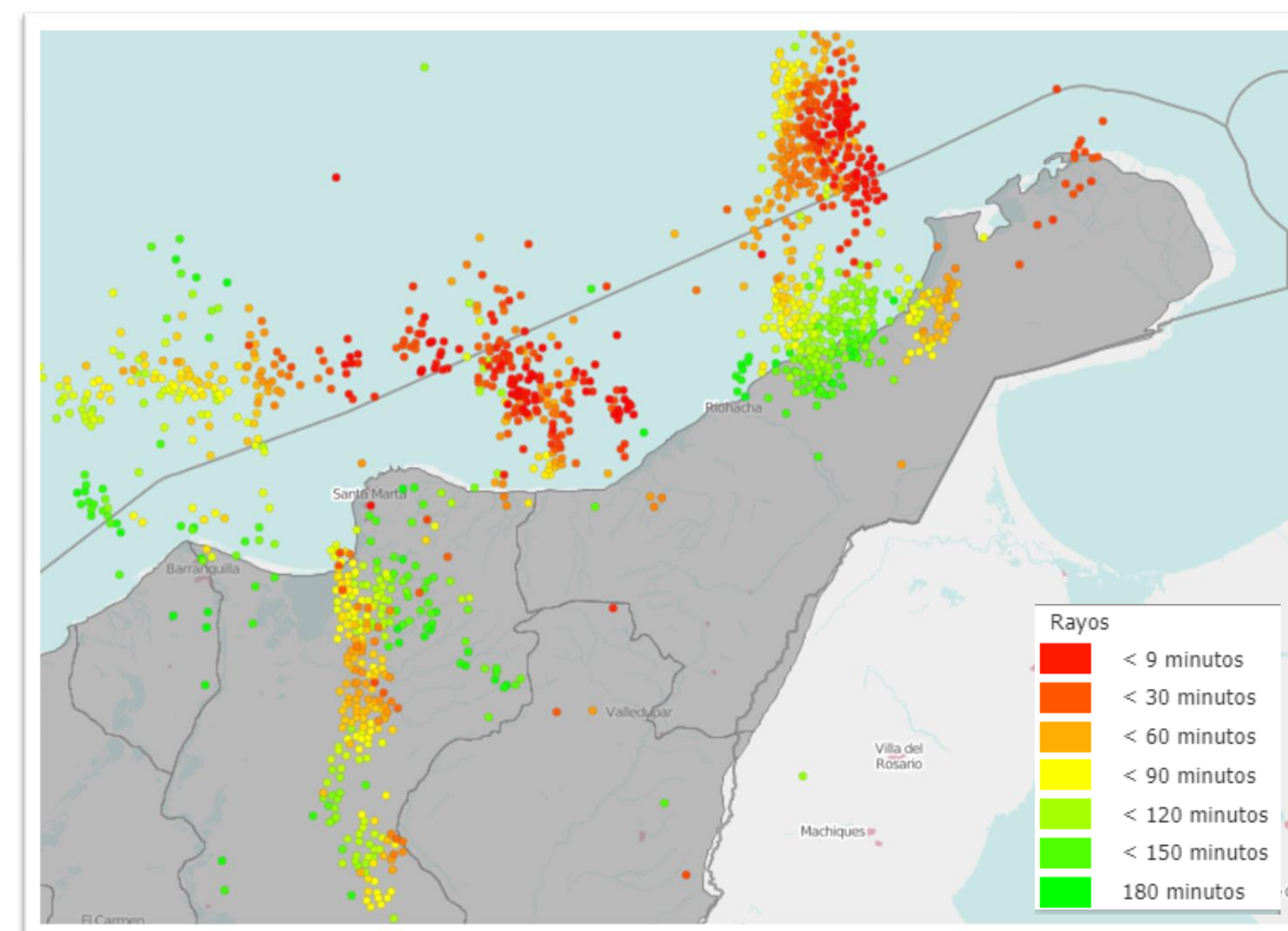


Imagen Satelital Infrarojo GOES 16
Octubre 13 de 2021 – Hora 15:10 HLC.
Fuente: IDEAM



Descargas eléctricas en las ultimas 3 horas en La Guajira.
Fuente: Keraunos

En las ultimas horas, se han registrado lluvias con actividad eléctrica sobre amplios sectores de La Guajira. Las más fuertes sobre el norte centro y suroccidente del departamento. En **Riohacha**, en el Aeropuerto Almirante Padilla se reportan lluvias con una temperatura de 28°C.

CONDICIONES METEOROLÓGICAS ACTUALES

RIOHACHA



28,0°C

Lluvias

URIBIA



28,0°C

Lluvias y Tormentas

VILLANUEVA



27,0°C

Lluvias

SAN J. DEL CESAR



27,0°C

Mayormente Nublado

MANAURE



28,0°C

Lluvias y Tormentas

MAICAO



27,0°C

Lluvias y Tormentas

PRONÓSTICO DEL TIEMPO PARA LAS PRÓXIMAS JORNADAS



Durante la noche, se estiman lluvias en amplios de La Guajira, las más fuertes e esperan sobre la zona occidental. Probabilidad de actividad eléctrica.



En la madrugada de mañana, se prevé lluvias sobre sectores del occidente del departamento. No se descarta actividad eléctrica.

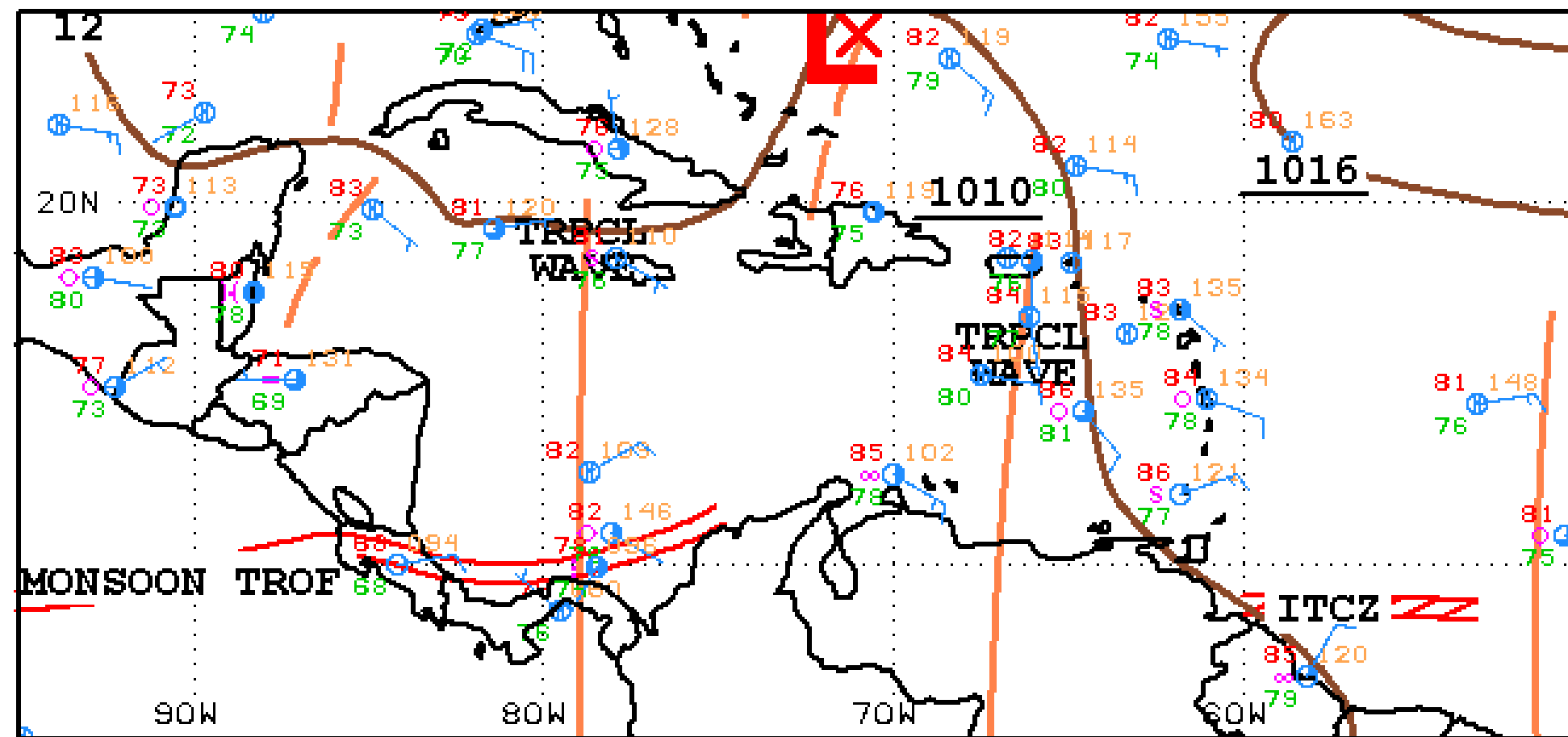
PRONÓSTICO DE TEMPERATURAS PARA MAÑANA

MUNICIPIO	T mín (°C)	T máx (°C)	MUNICIPIO	T mín (°C)	T máx (°C)	MUNICIPIO	T mín (°C)	T máx (°C)
RIOHACHA	24,0	32,0	HATONUEVO	24,0	32,0	MANAURE	25,0	33,0
URIBIA	25,0	31,0	SAN J. DEL CESAR	23,0	31,0	MAICAO	24,0	32,0

ALERTAS VIGENTES PARA LA PENÍNSULA DE LA GUAJIRA

REGIÓN CARIBE	ALERTAS HIDROLÓGICAS	ALERTA NARANJA
Caribe – Guajira: Probabilidad de crecientes súbitas para el río Ancho y sus afluentes. Se recomienda especial atención en el municipio de Dibulla, Guajira.		
Caribe – Guajira: Probabilidad de incrementos moderados en el nivel del río Tapias y sus afluentes, se recomienda especial atención en el municipios de Dibulla y Riohacha (Guajira).		
Caribe – Guajira: Probabilidad de incrementos moderados en el nivel de los ríos Camarones y sus afluentes, se recomienda especial atención en el municipios de Riohacha (Guajira).		
REGIÓN CARIBE	ALERTAS HIDROLÓGICAS	ALERTA AMARILLA
Caribe – Guajira: Probabilidad de crecientes súbitas para el río Ancho y sus afluentes. Se recomienda especial atención en el municipio de Dibulla, Guajira.		
REGIÓN CARIBE	ALERTAS POR DESLIZAMIENTOS DE TIERRA	ALERTA NARANJA
LA GUAJIRA: Barrancas, Riohacha, San Juan Del Cesar.		
REGIÓN CARIBE	ALERTAS POR DESLIZAMIENTOS DE TIERRA	ALERTA AMARILLA
LA GUAJIRA: Dibulla, Fonseca		
REGIÓN CARIBE	ALERTAS POR INCENDIOS DE LA COBERTURA VEGETAL	ALERTA AMARILLA
LA GUAJIRA: Manaure.		
MAR CARIBE	ALERTAS METEOMARINAS	ALERTA NARANJA
MAR CARIBE ORIENTAL: Tiempo Lluvioso: A las embarcaciones de poco calado, consultar con las Capitanías de puerto antes de zarpar en zonas de inminente tempestad. A los bañistas y habitantes costeros, estar atentos a la evolución de las condiciones meteorológicas y a los avisos de las autoridades locales.		

SEGUIMIENTO TEMPORADA DE HURACANES



La Zona de confluencia intertropical (ZCT), se ubica en el noroeste del Mar Caribe colombiano que al interactuar con una onda tropical generan fuertes lluvias sobre la zona. Adicionalmente, una segunda onda tropical transita sobre el centro del Mar Caribe provocando fuertes lluvias en amplios sectores de la región Caribe.