

BOLETÍN DIARIO DE CONDICIONES METEOROLÓGICAS Y ALERTAS No 048

LA GUAJIRA

Elaborado por:
Claudia Elizabeth Torres Pineda
Meteoróloga



Hora y fecha de actualización: 15:30 HLC, 14 de octubre de 2021



Jueves 14 de octubre de 2021. Hora de actualización 15:30 HLC

CONDICIONES METEOROLÓGICAS RECIENTES

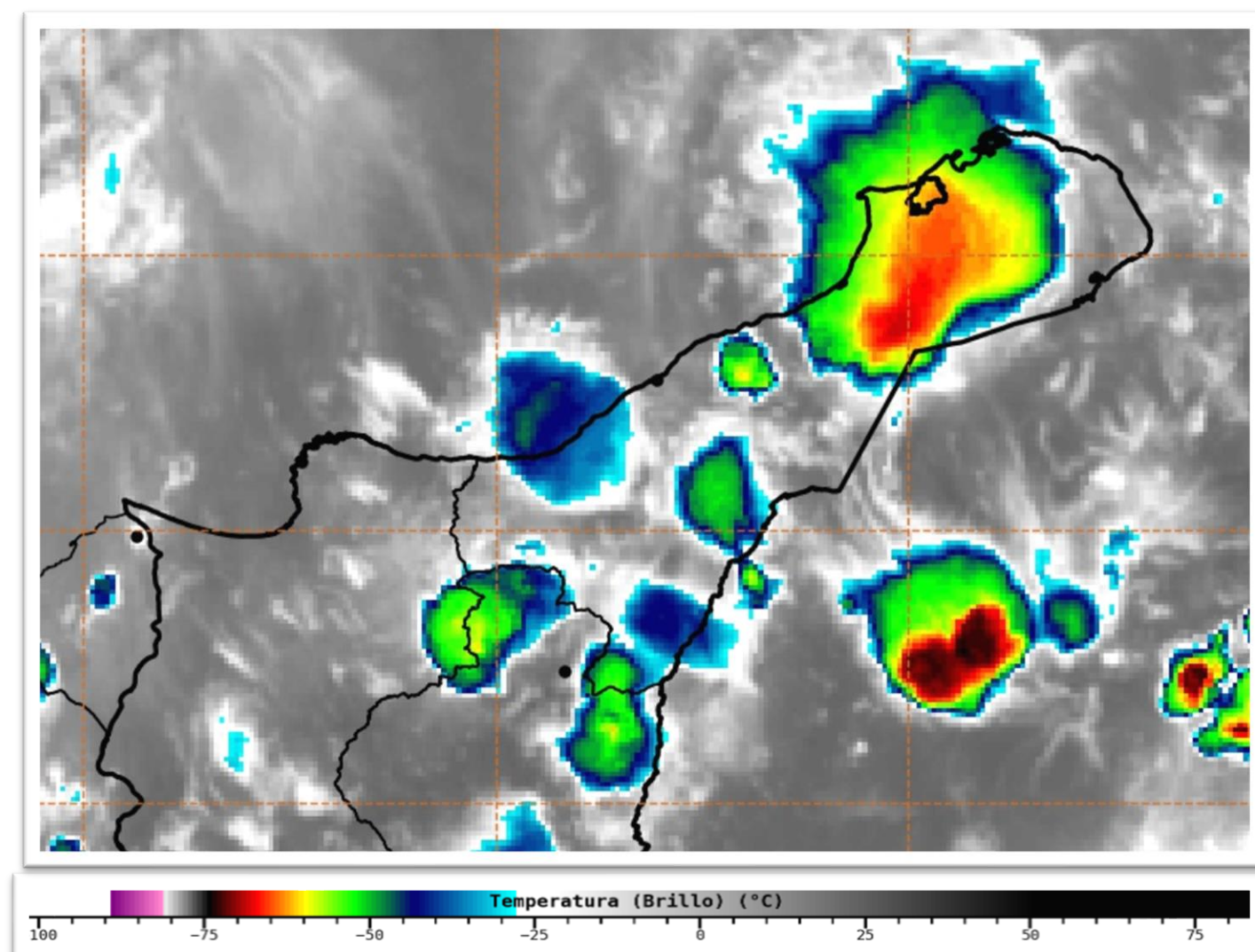
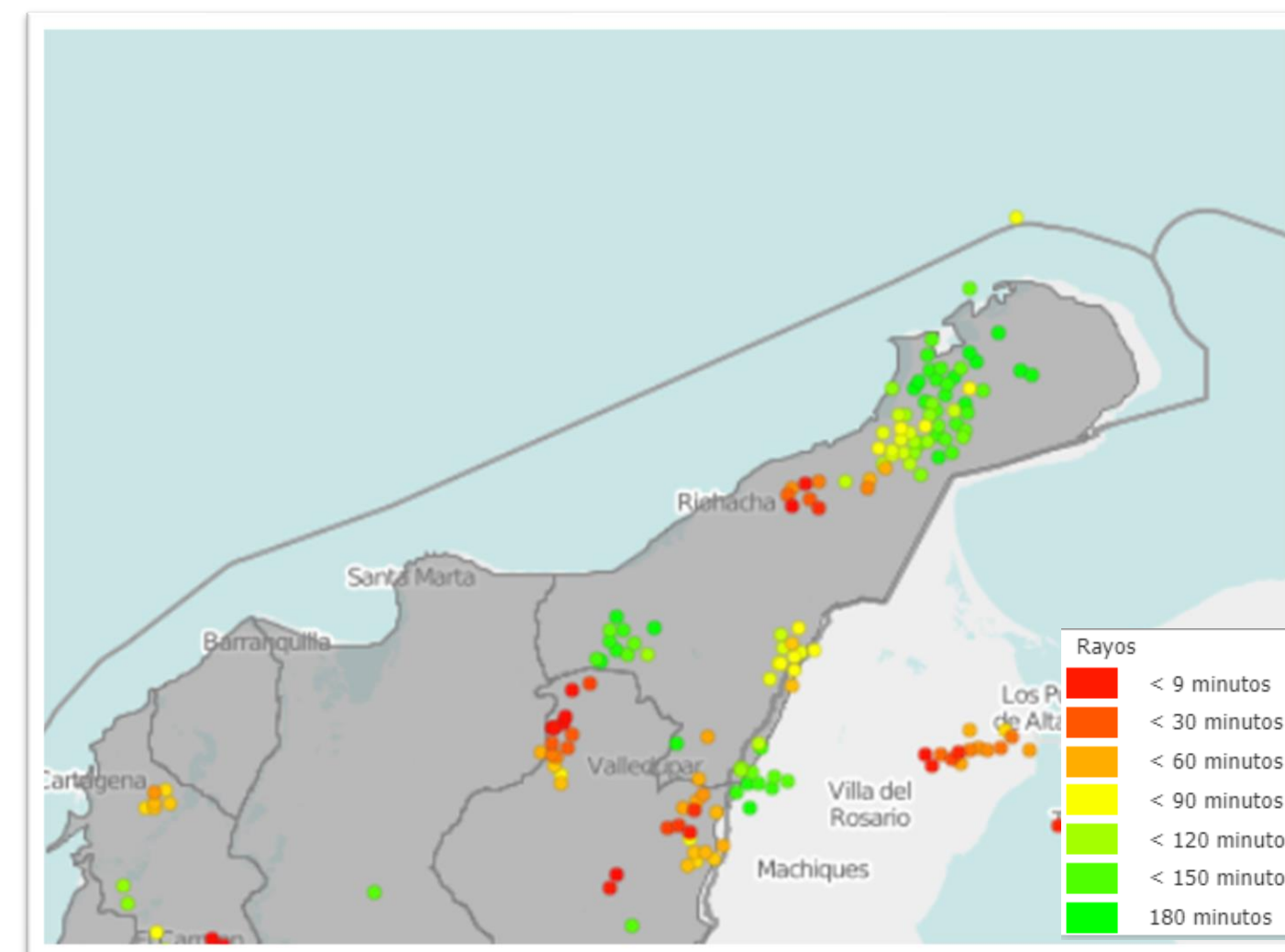


Imagen Satelital Infrarojo GOES 16
Octubre 14 de 2021 – Hora 15:30 HLC.
Fuente: IDEAM



Descargas eléctricas en las ultimas 3 horas en La Guajira.
Fuente: Keraunos

En las ultimas horas, se han registrado lluvias con actividad eléctrica sobre sectores del norte y sur de La Guajira. En **Riohacha**, en el Aeropuerto Almirante Padilla se reporta cielo mayormente nublado con una temperatura de 31°C, con dirección del viento hacia noroeste a 11 km/h.

CONDICIONES METEOROLÓGICAS ACTUALES

RIOHACHA



Mayormente Nublado

URIBIA



Lluvias y Tormentas

VILLANUEVA



Lluvias

SAN J. DEL CESAR



Lluvias

MANAURE



Mayormente Nublado

MAICAO



Mayormente Nublado

PRONÓSTICO DEL TIEMPO PARA LAS PRÓXIMAS JORNADAS



Durante la noche, se estiman lluvias en amplios de La Guajira, las más fuertes sobre el occidente y sur del departamento. Probabilidad de actividad eléctrica.



En la madrugada de mañana, se prevé lluvias sobre sectores del occidente y norte del departamento. No se descarta actividad eléctrica.

PRONÓSTICO DE TEMPERATURAS PARA MAÑANA

MUNICIPIO	T mín (°C)	T máx (°C)	MUNICIPIO	T mín (°C)	T máx (°C)	MUNICIPIO	T mín (°C)	T máx (°C)
RIOHACHA	24,0	31,0	HATONUEVO	24,0	31,0	MANAURE	25,0	32,0
URIBIA	25,0	32,0	SAN J. DEL CESAR	23,0	30,0	MAICAO	24,0	31,0

ALERTAS VIGENTES PARA LA PENÍNSULA DE LA GUAJIRA

REGIÓN CARIBE	ALERTAS HIDROLÓGICAS	ALERTA AMARILLA
Caribe – Guajira: Probabilidad de crecientes súbitas para el río Ancho y sus afluentes. Se recomienda especial atención en el municipio de Dibulla, Guajira.		
Caribe – Guajira: Probabilidad de incrementos moderados en el nivel del río Tapias y sus afluentes, se recomienda especial atención en el municipios de Dibulla y Riohacha (Guajira).		
Caribe – Guajira: Probabilidad de incrementos moderados en el nivel de los ríos Camarones y sus afluentes, se recomienda especial atención en el municipios de Riohacha (Guajira).		

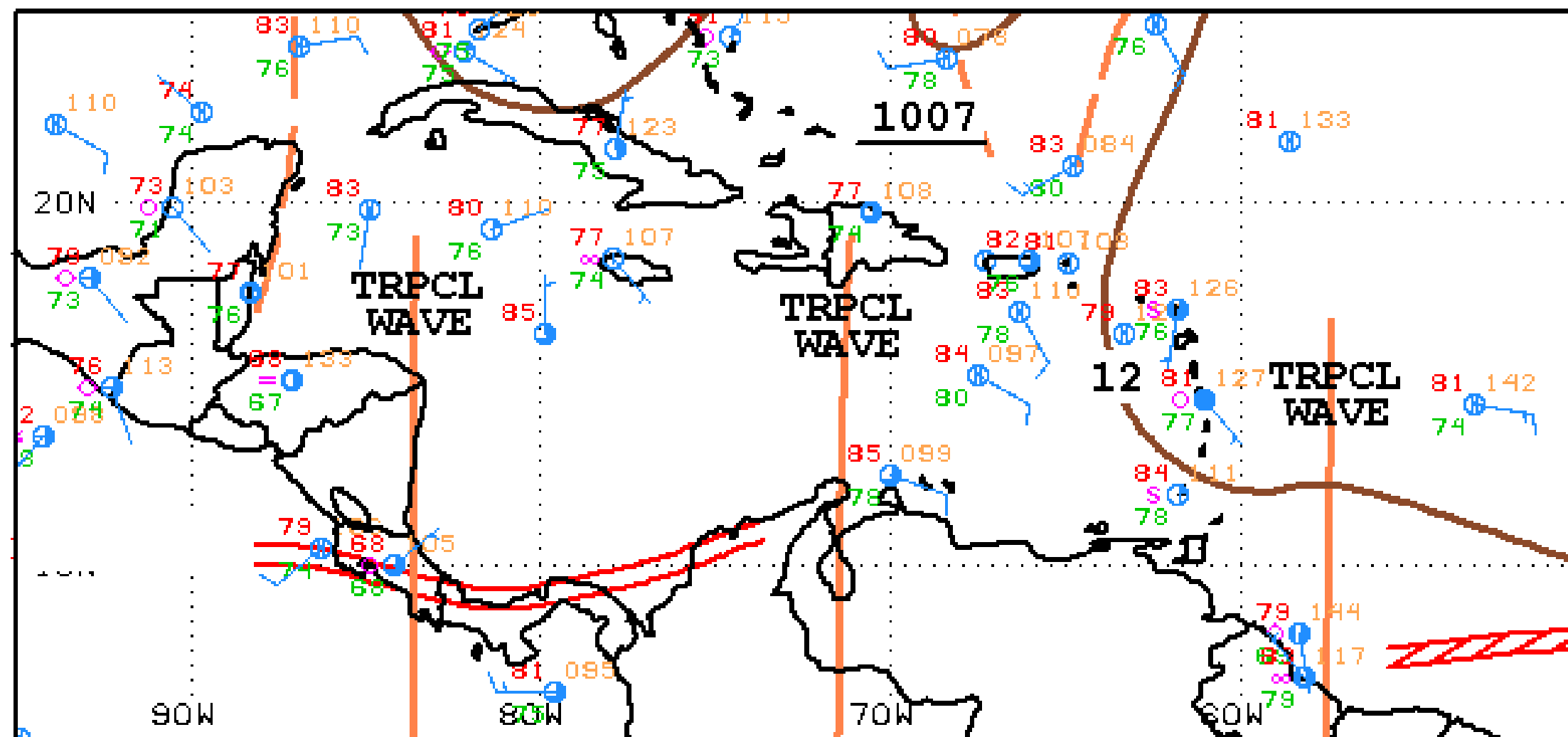
REGIÓN CARIBE	ALERTAS POR DESLIZAMIENTOS DE TIERRA	ALERTA NARANJA
LA GUAJIRA: Riohacha.		

REGIÓN CARIBE	ALERTAS POR DESLIZAMIENTOS DE TIERRA	ALERTA AMARILLA
LA GUAJIRA: Barrancas, Dibulla, Distracción, Fonseca, Hato Nuevo, San Juan Del Cesar.		

REGIÓN CARIBE	ALERTAS POR INCENDIOS DE LA COBERTURA VEGETAL	CONDICIONES NORMALES
LA GUAJIRA: Sin Alertas.		

MAR CARIBE	ALERTAS METEOMARINAS	ALERTA NARANJA
MAR CARIBE ORIENTAL: Tiempo Lluvioso: A las embarcaciones de poco calado, consultar con las Capitanías de puerto antes de zarpar en zonas de inminente tempestad. A los bañistas y habitantes costeros, estar atentos a la evolución de las condiciones meteorológicas y a los avisos de las autoridades locales.		

SEGUIMIENTO TEMPORADA DE HURACANES



La Zona de confluencia intertropical (ZCT), incide sobre el centro y occidente del Mar Caribe colombiano generando nubosidad y lluvias en sectores de la región Caribe. Adicionalmente, una onda tropical transita sobre el norte del país, sobre la península de La Guajira, generando fuertes lluvias sobre la zona.