

# **BOLETÍN DIARIO DE CONDICIONES METEOROLÓGICAS Y ALERTAS No 051**

## **LA GUAJIRA**

Elaborado por:  
**Claudia Elizabeth Torres Pineda**  
Meteoróloga



**Hora y fecha de actualización: 15:30 HLC, 20 de octubre de 2021**



## CONDICIONES METEOROLÓGICAS RECIENTES

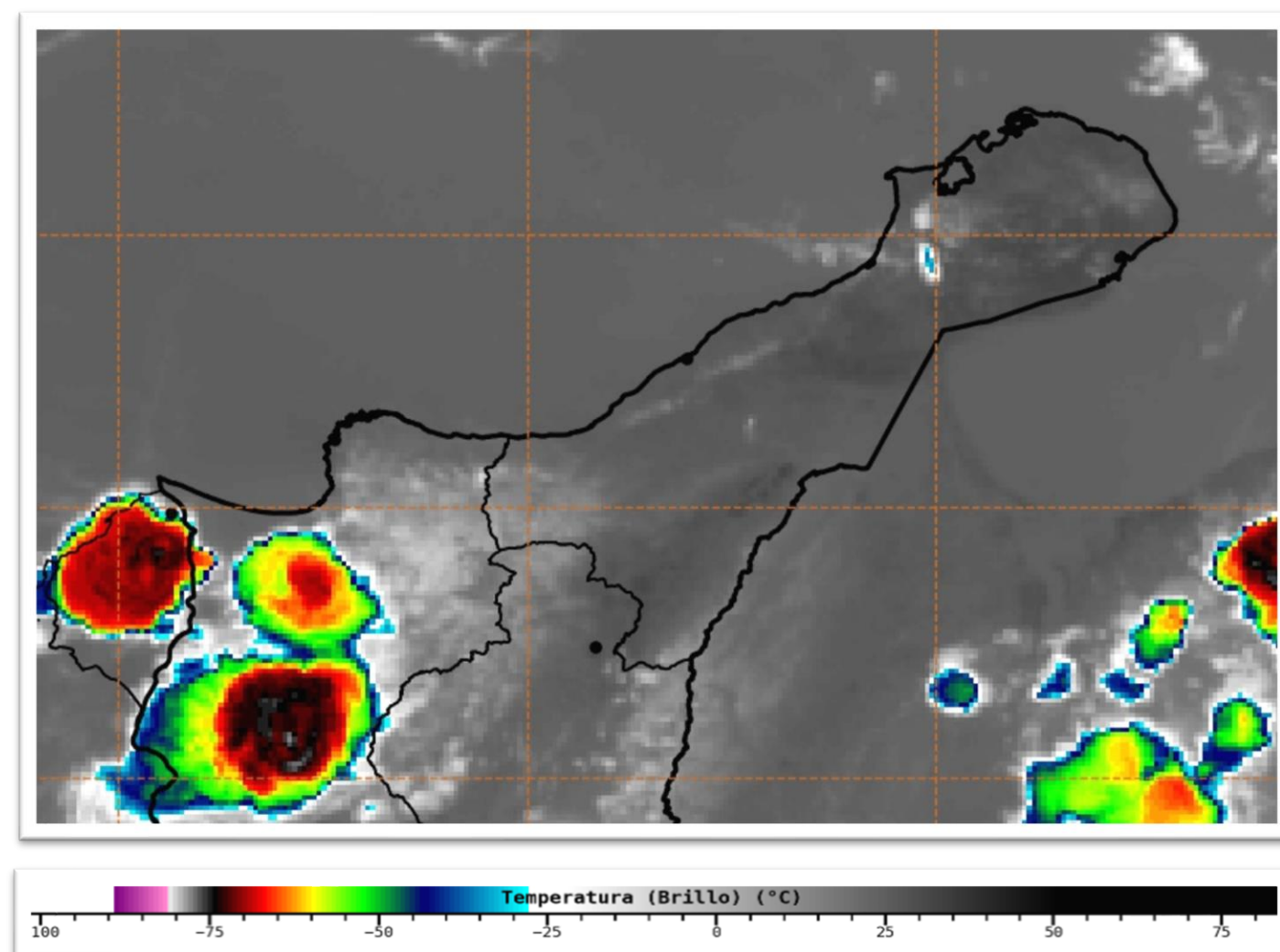
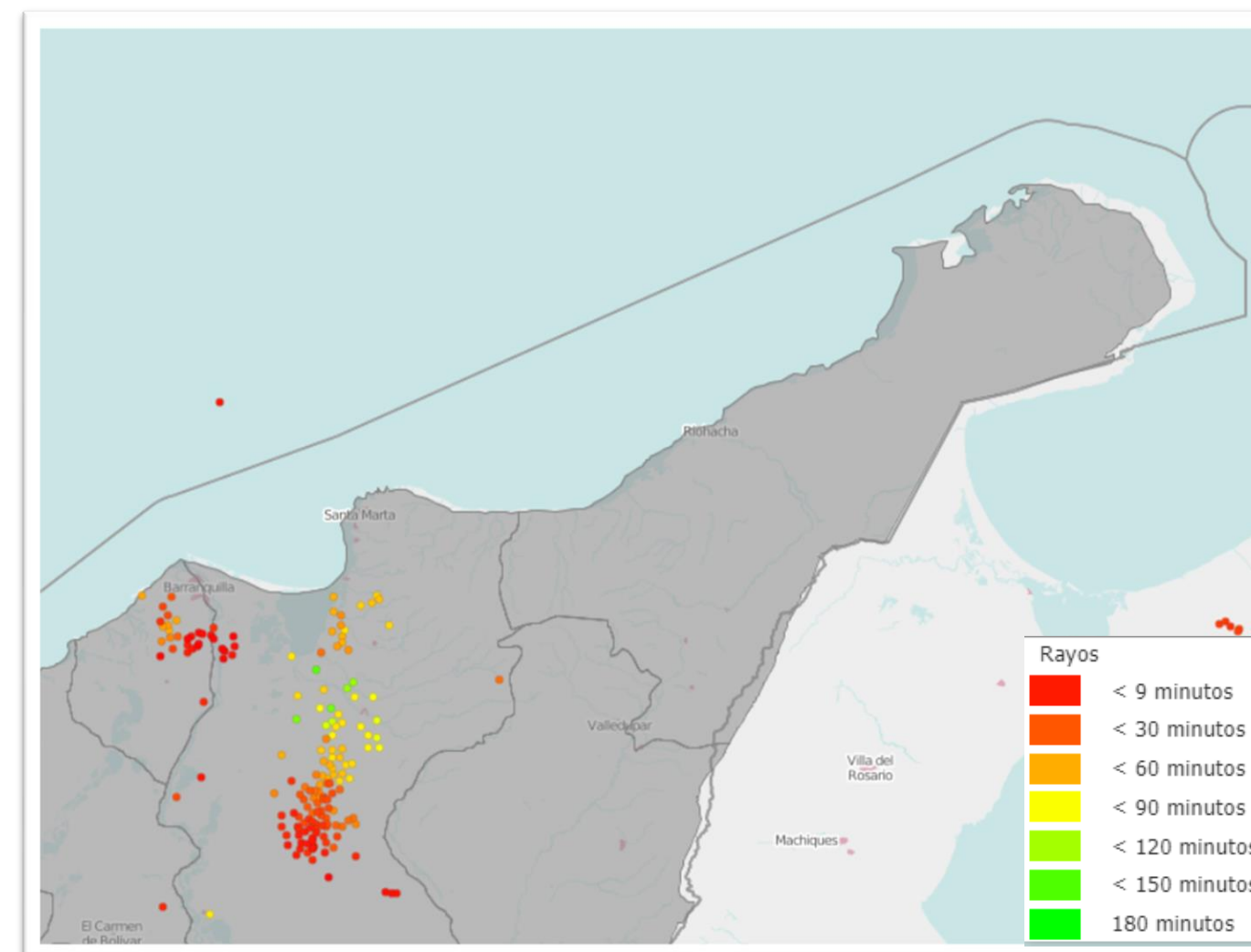


Imagen Satelital Infrarojo GOES 16  
Octubre 20 de 2021 – Hora 15:20 HLC.  
Fuente: IDEAM




Descargas eléctricas en las ultimas 3 horas en La Guajira.  
Fuente: Keraunos

**En las ultimas horas**, en La Guajira ha predominado el tiempo seco con cielo entre despejado y ligeramente nublado. En **Riohacha**, en el Aeropuerto Almirante Padilla reportan cielo despejado, con una temperatura de 29°C,

### CONDICIONES METEOROLÓGICAS ACTUALES

**RIOHACHA**

 29,0°C


Despejado

**URIBIA**

 32,0°C

Despejado

**VILLANUEVA**

 32,0°C

Despejado

**SAN J. DEL CESAR**

 30,0°C

Ligeramente Nublado

**MANAURE**

 32,0°C

Despejado

**MAICAO**

 31,0°C

Despejado



## PRONÓSTICO DEL TIEMPO PARA LAS PRÓXIMAS JORNADAS



Durante la noche, se estimas condiciones secas con escasa nubosidad en La Guajira. No se descartan lluvias sobre el suroriente del departamento.



En la madrugada de mañana, se estiman condiciones de tiempo seco con cielo ligeramente nublado en gran parte dela península.

### PRONÓSTICO DE TEMPERATURAS PARA MAÑANA

MUNICIPIO	T mín (°C)	T máx (°C)	MUNICIPIO	T mín (°C)	T máx (°C)	MUNICIPIO	T mín (°C)	T máx (°C)
RIOHACHA	24,0	32,0	HATONUEVO	24,0	33,0	MANAURE	25,0	36,0
URIBIA	25,0	34,0	SAN J. DEL CESAR	23,0	32,0	MAICAO	24,0	34,0

## ALERTAS VIGENTES PARA LA PENÍNSULA DE LA GUAJIRA

REGIÓN CARIBE	ALERTAS HIDROLÓGICAS	CONDICIONES NORMALES
Caribe – Guajira: Sin alertas.		

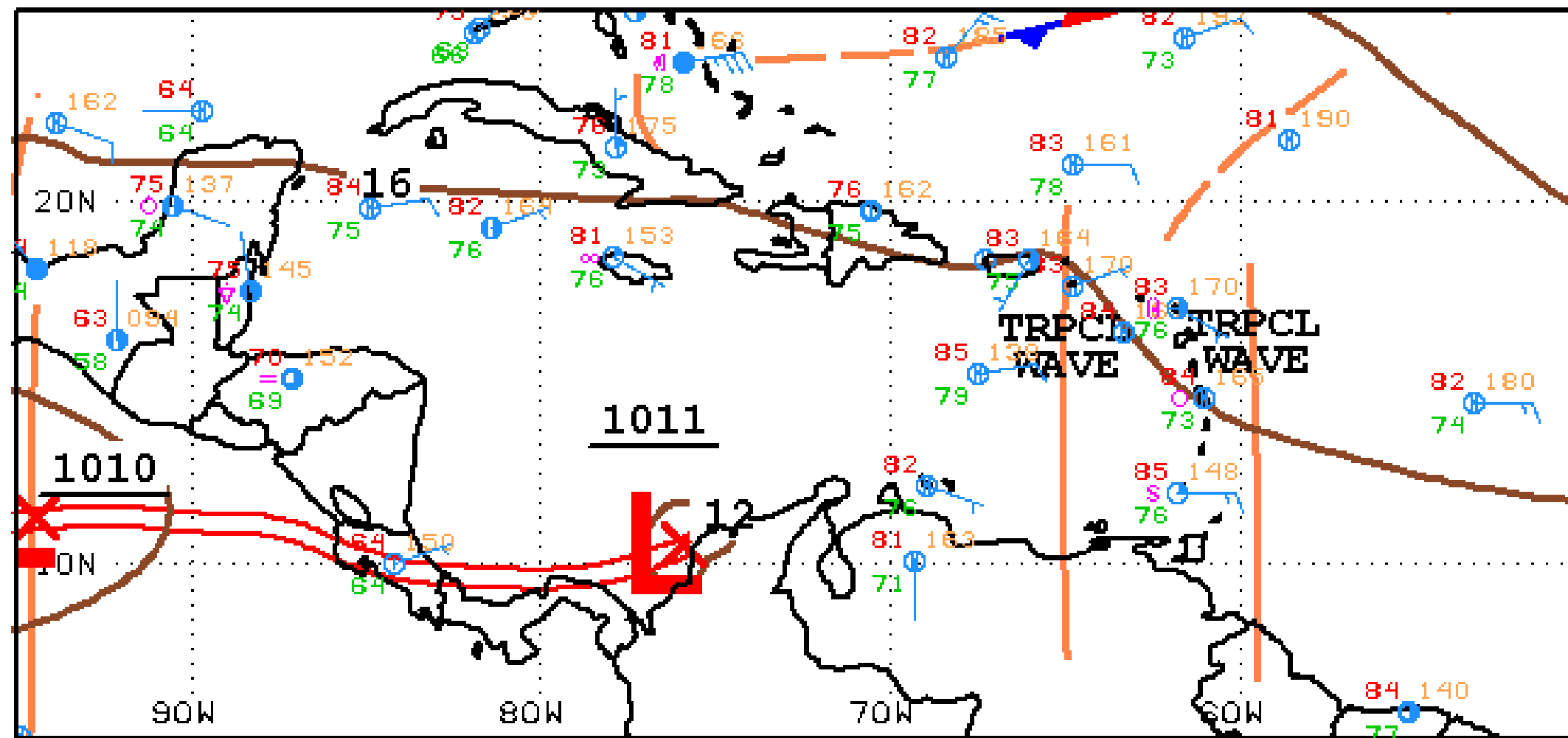
REGIÓN CARIBE	ALERTAS POR DESLIZAMIENTOS DE TIERRA	ALERTA AMARILLA
LA GUAJIRA: Dibulla, El Molino, Fonseca, La Jagua Del Pilar, Riohacha, San Juan Del Cesar, Villanueva		

REGIÓN CARIBE	ALERTAS POR INCENDIOS DE LA COBERTURA VEGETAL	CONDICIONES NORMALES
LA GUAJIRA: Sin alertas.		

MAR CARIBE	ALERTAS METEOMARINAS	CONDICIONES NORMALES
MAR CARIBE ORIENTAL: Sin alertas.		



## SEGUIMIENTO TEMPORADA DE HURACANES



**La Zona de confluencia intertropical (ZCT),** incide sobre el occidente y centro del Mar Caribe colombiano que junto a una zona de baja presión en el norte del país generan lluvias en sectores del occidente del Mar Caribe y centro y sur de la región Caribe. Adicionalmente, se observan dos ondas tropicales transitando sobre el norte de Venezuela y las Guayanas la cuales podrían generar lluvias durante las próximas 48 horas.