

BOLETÍN DIARIO DE CONDICIONES METEOROLÓGICAS Y ALERTAS No 052

LA GUAJIRA

Elaborado por:
Claudia Elizabeth Torres Pineda
Meteoróloga



Hora y fecha de actualización: 15:30 HLC, 21 de octubre de 2021



CONDICIONES METEOROLÓGICAS RECIENTES

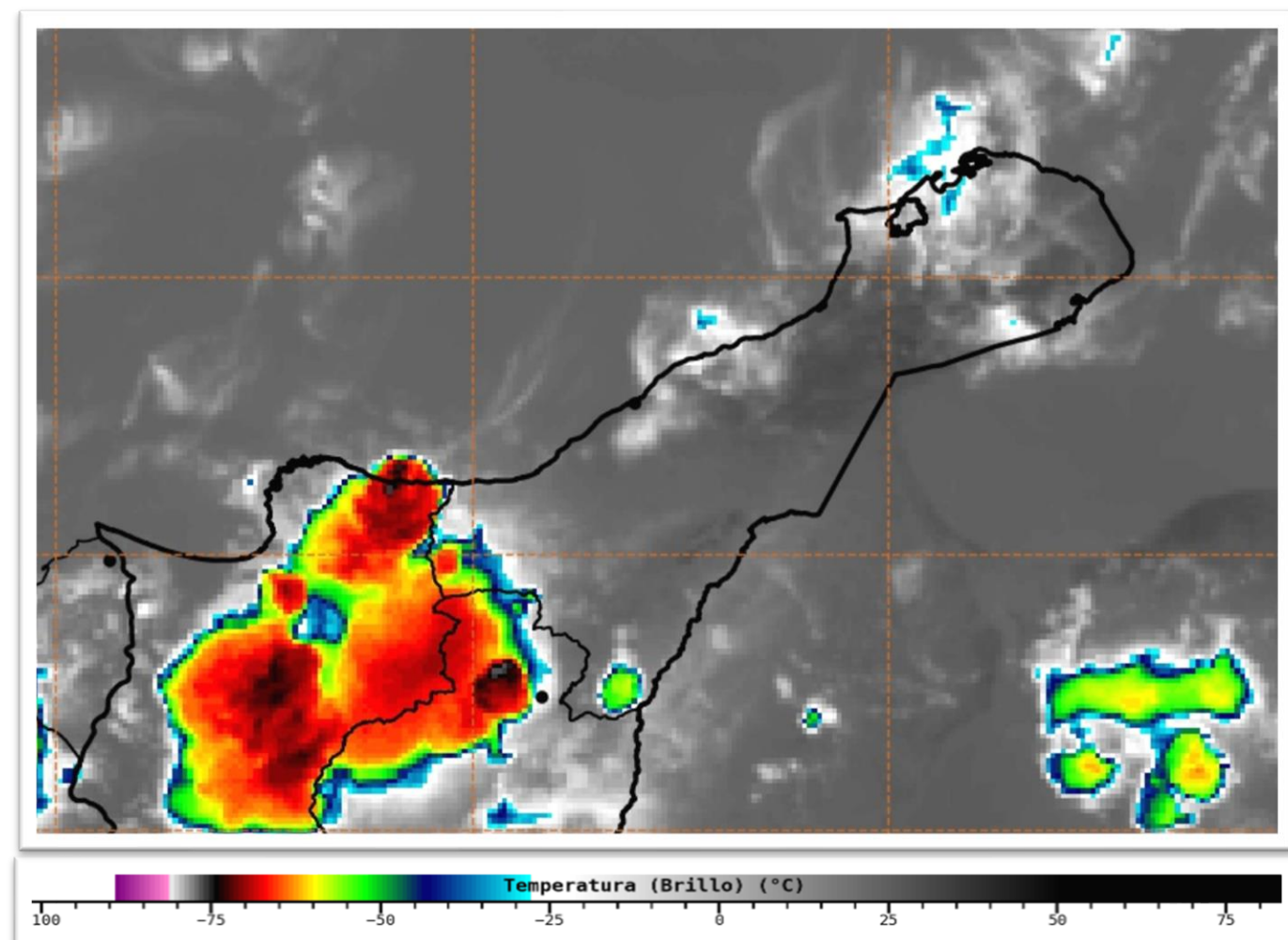
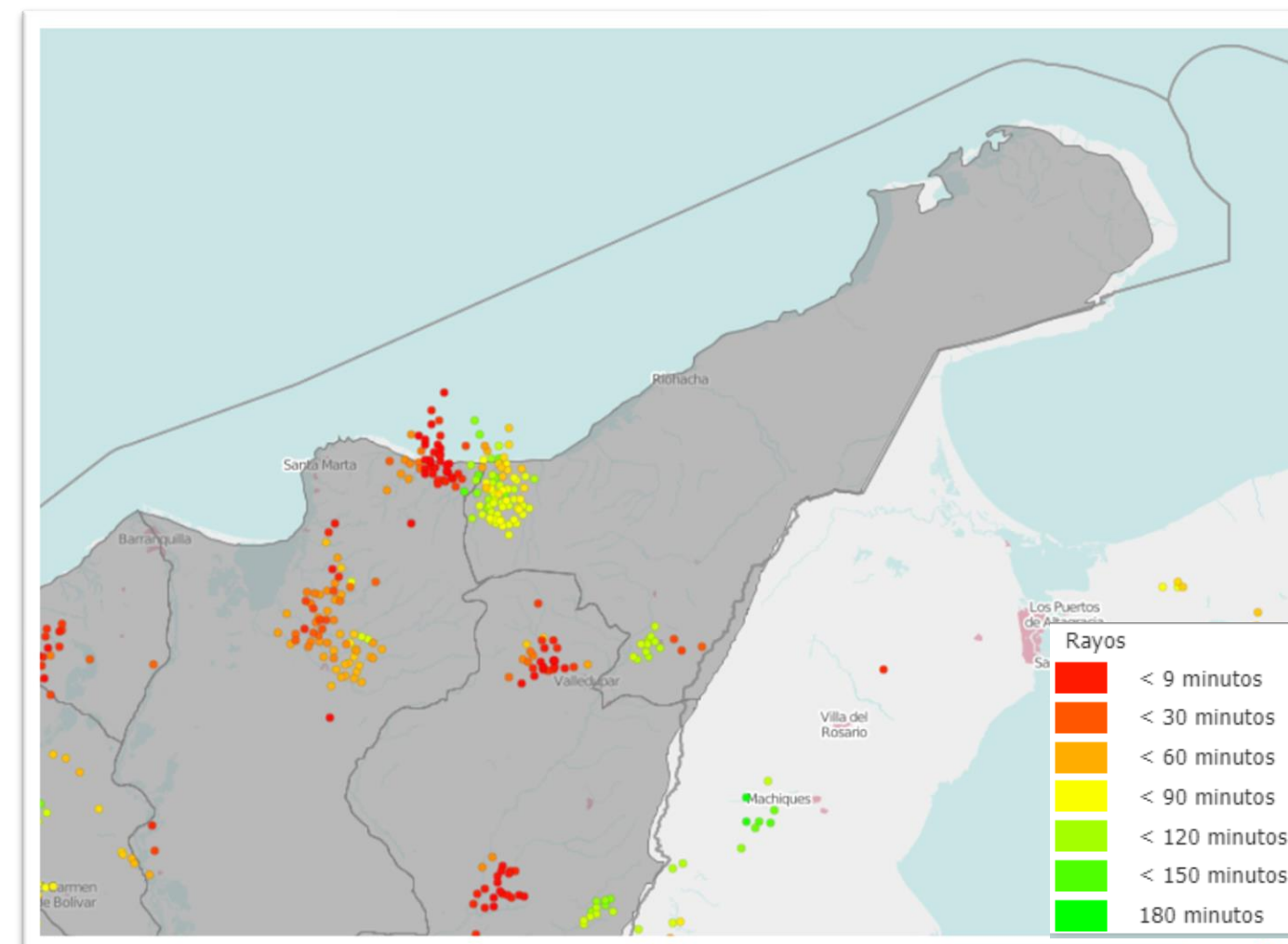


Imagen Satelital Infrarojo GOES 16
Octubre 21 de 2021 – Hora 15:10 HLC.
Fuente: IDEAM



Descargas eléctricas en las ultimas 3 horas en La Guajira.
Fuente: Keraunos

En las ultimas horas, se han registrado lluvias con actividad eléctrica sobre zonas del suroriente y suroccidente de La Guajira. En el resto del departamento ha predominado el tiempo seco con escasa nubosidad. En **Riohacha**, en el Aeropuerto Almirante Padilla reportan cielo **mayormente nublado**, con una temperatura de **35°C**.

CONDICIONES METEOROLÓGICAS ACTUALES

RIOHACHA



33,0°C

Parcialmente Nublado

URIBIA



35,0°C

Parcialmente Nublado

VILLANUEVA



34,0°C

Despejado

SAN J. DEL CESAR



32,0°C

Lluvias

MANAURE



36,0°C

Parcialmente Nublado

MAICAO



35,0°C

Despejado

PRONÓSTICO DEL TIEMPO PARA LAS PRÓXIMAS JORNADAS



Durante la noche, se esperan lluvias en zonas del sur y oriente del departamento. En el resto del área se prevé tiempo seco.



En la madrugada de mañana, se espera condiciones de tiempo seco con cielo entre ligera parcialmente nublado en la península.

PRONÓSTICO DE TEMPERATURAS PARA MAÑANA

MUNICIPIO	T mín (°C)	T máx (°C)	MUNICIPIO	T mín (°C)	T máx (°C)	MUNICIPIO	T mín (°C)	T máx (°C)
RIOHACHA	24,0	34,0	HATONUEVO	24,0	34,0	MANAURE	25,0	36,0
URIBIA	25,0	35,0	SAN J. DEL CESAR	23,0	33,0	MAICAO	24,0	35,0

ALERTAS VIGENTES PARA LA PENÍNSULA DE LA GUAJIRA

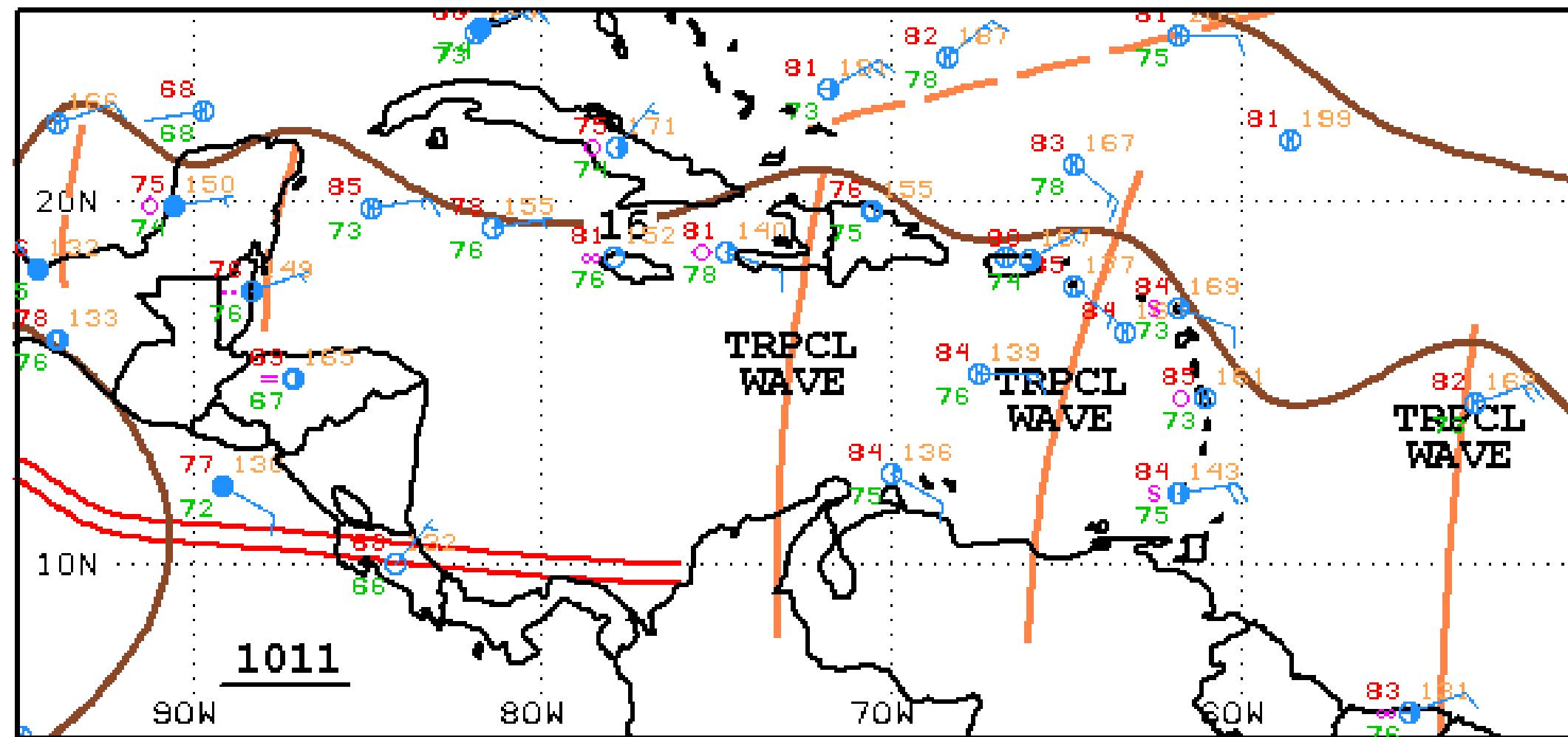
REGIÓN CARIBE	ALERTAS HIDROLÓGICAS	CONDICIONES NORMALES
Caribe – Guajira: Sin alertas.		

REGIÓN CARIBE	ALERTAS POR DESLIZAMIENTOS DE TIERRA	ALERTA AMARILLA
LA GUAJIRA: Dibulla, El Molino, Fonseca, La Jagua Del Pilar, Riohacha, San Juan Del Cesar, Villanueva.		

REGIÓN CARIBE	ALERTAS POR INCENDIOS DE LA COBERTURA VEGETAL	CONDICIONES NORMALES
LA GUAJIRA: Sin alertas.		

MAR CARIBE	ALERTAS METEOMARINAS	ALERTA AMARILLA
MAR CARIBE ORIENTAL: Viento y Oleaje: A los bañistas y habitantes costeros, estar atentos a la evolución del fenómeno y a las indicaciones de las autoridades locales. A las embarcaciones de poco calado, consultar con las Capitanías de puerto antes de zarpar.		

SEGUIMIENTO TEMPORADA DE HURACANES



La Zona de confluencia intertropical (ZCT), incide sobre el occidente del Mar Caribe colombiano generando lluvias en esta área. Asimismo, una onda tropical del este transita sobre el norte del país provocando lluvias con actividad eléctrica sobre la región Caribe incluyendo amplios sectores de la zona costera.