

BOLETÍN DIARIO DE CONDICIONES METEOROLÓGICAS Y ALERTAS No 053

LA GUAJIRA

Elaborado por:
Claudia Elizabeth Torres Pineda
Meteoróloga



Hora y fecha de actualización: 15:30 HLC, 22 de octubre de 2021



CONDICIONES METEOROLÓGICAS RECIENTES

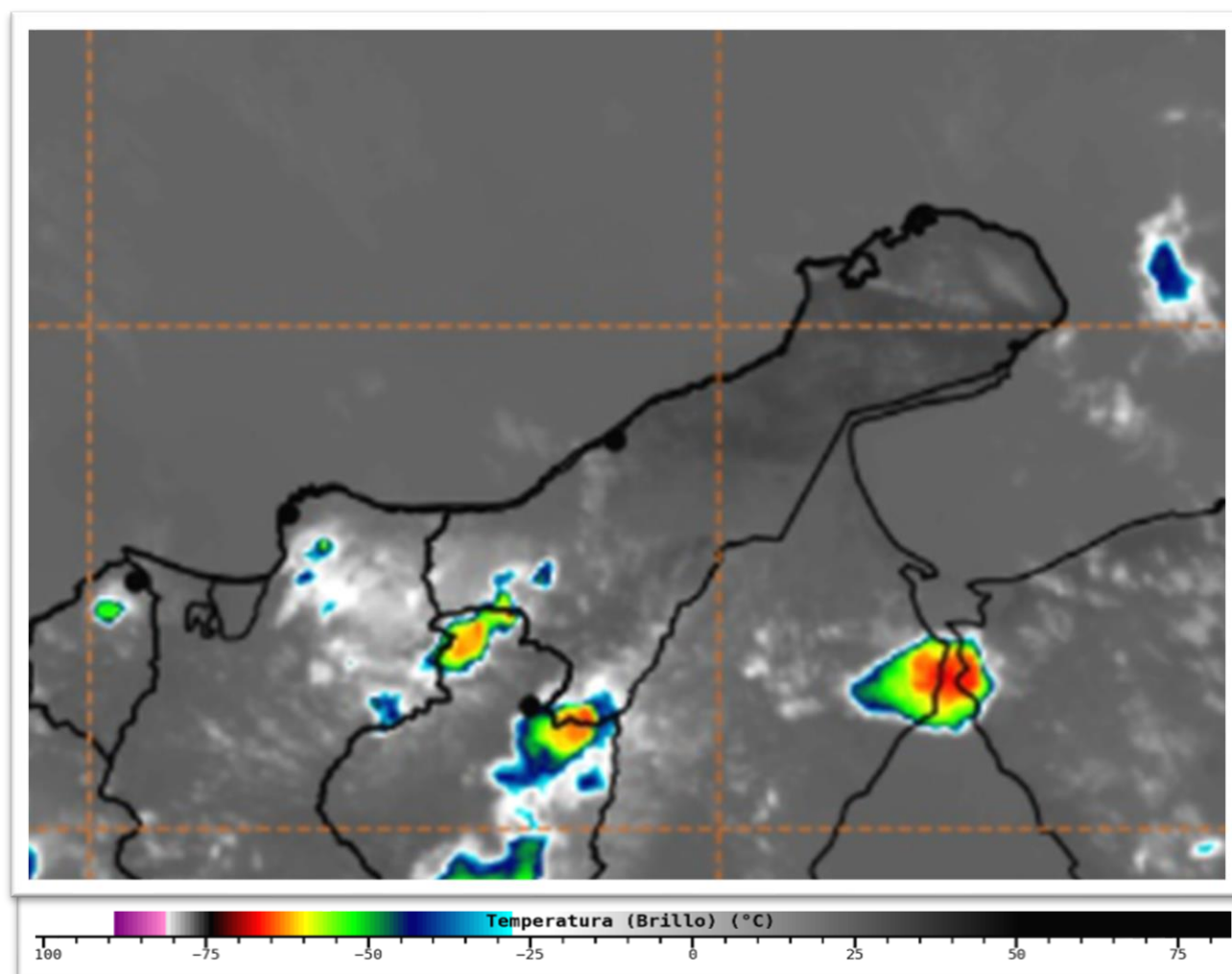
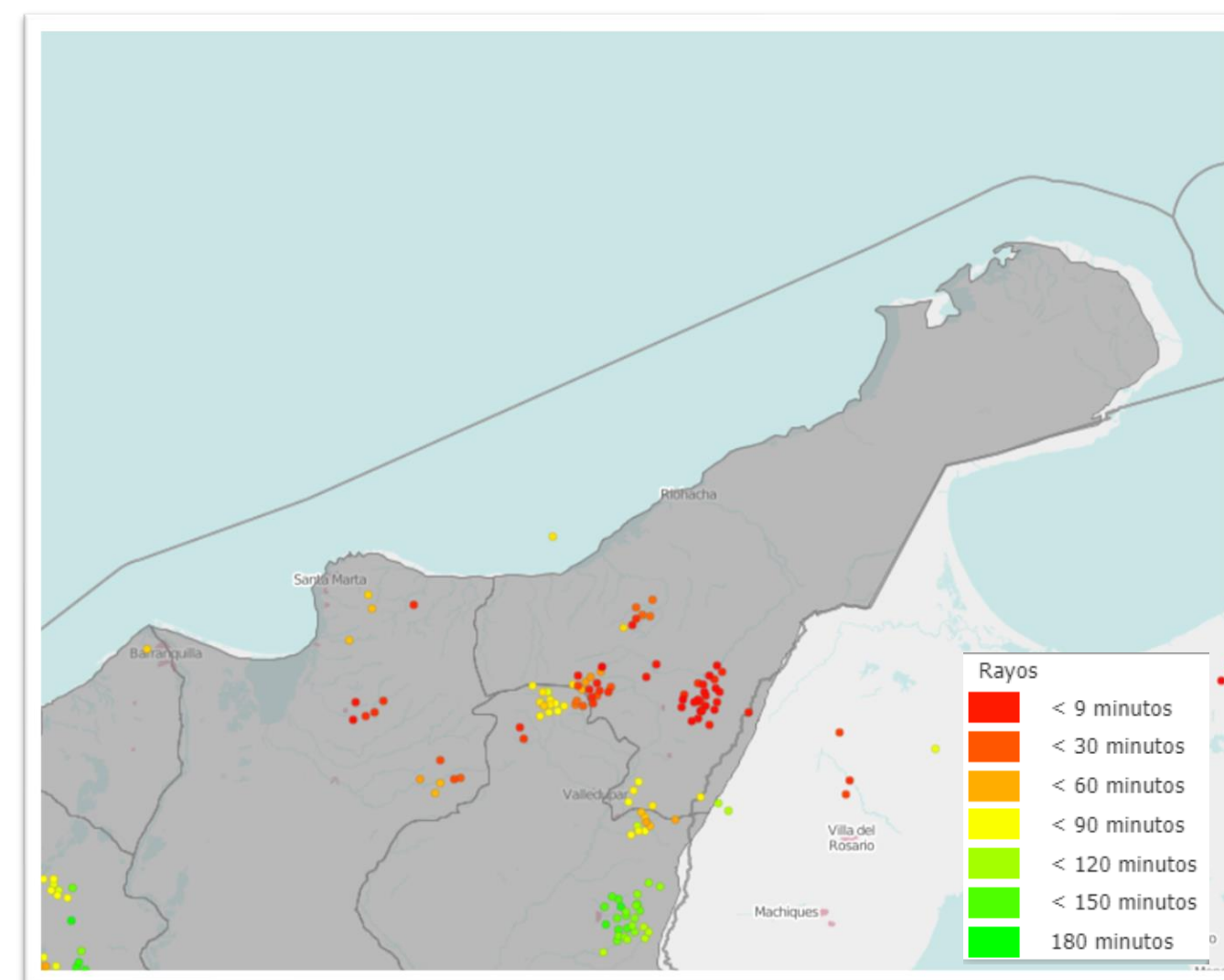


Imagen Satelital Infrarojo GOES 16
Octubre 22 de 2021 – Hora 14:40 HLC.
Fuente: IDEAM



Descargas eléctricas en las ultimas 3 horas en La Guajira.
Fuente: Keraunos

En las ultimas horas, se han registrado lluvias con actividad eléctrica sobre zonas del sur de La Guajira. En el resto del departamento ha predominado el tiempo seco con escasa nubosidad. En **Riohacha**, en el Aeropuerto Almirante Padilla reportan cielo despejado, con una temperatura de **35°C**.

CONDICIONES METEOROLÓGICAS ACTUALES

RIOHACHA



33,0°C

Ligeramente Nublado

URIBIA



35,0°C

Despejado

VILLANUEVA



34,0°C

Despejado

SAN J. DEL CESAR



32,0°C

Lluvias

MANAURE



36,0°C

Despejado

MAICAO



35,0°C

Despejado

PRONÓSTICO DEL TIEMPO PARA LAS PRÓXIMAS JORNADAS



Durante la noche, se esperan lluvias en zonas del sur y centro del departamento. En el resto del área se prevé tiempo seco.



En la madrugada de mañana, son previstas lluvias en zonas del centro y suroccidente de La Guajira. En el resto del departamento tiempo seco.

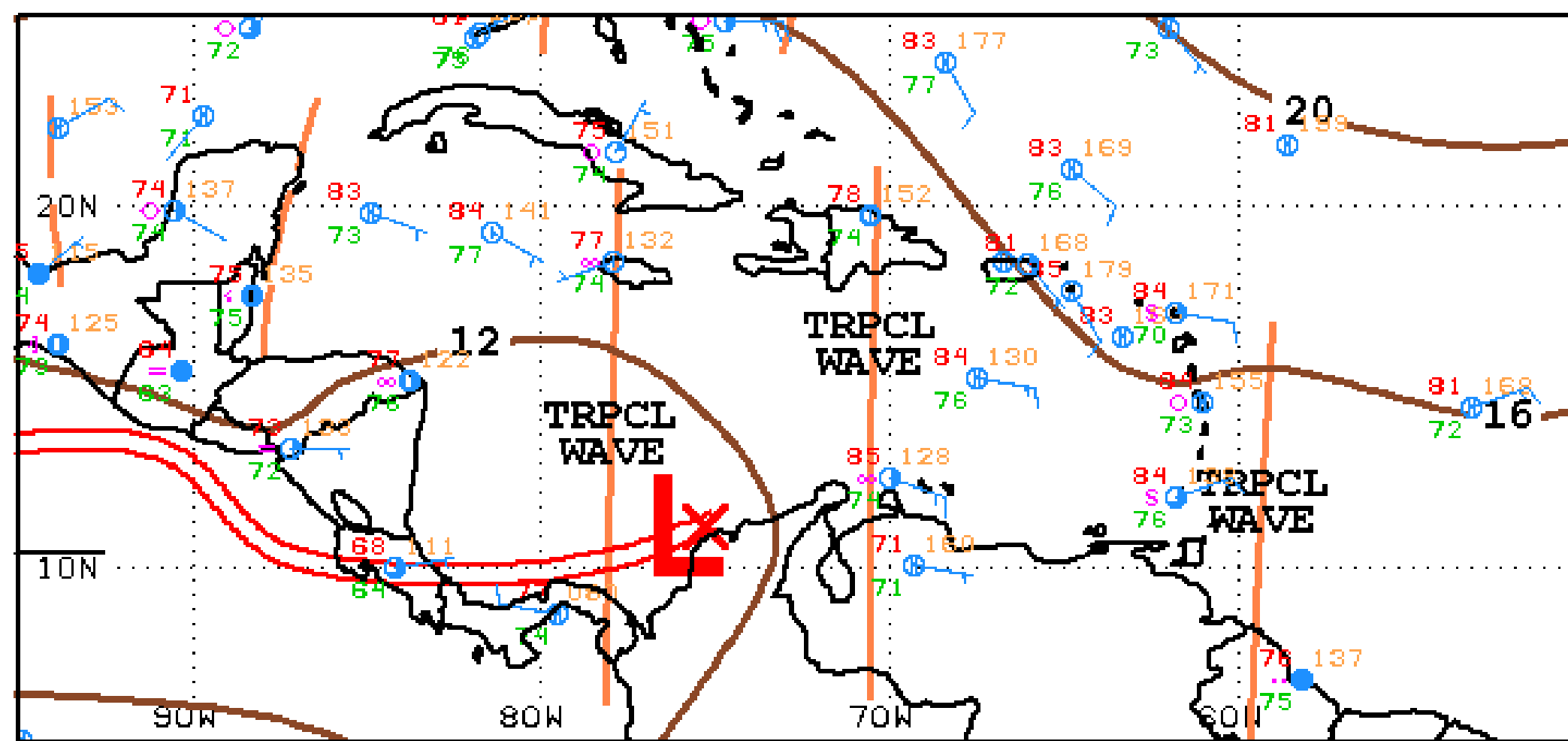
PRONÓSTICO DE TEMPERATURAS PARA MAÑANA

MUNICIPIO	T mín (°C)	T máx (°C)	MUNICIPIO	T mín (°C)	T máx (°C)	MUNICIPIO	T mín (°C)	T máx (°C)
RIOHACHA	24,0	34,0	HATONUEVO	24,0	34,0	MANAURE	25,0	36,0
URIBIA	25,0	35,0	SAN J. DEL CESAR	23,0	33,0	MAICAO	24,0	35,0

ALERTAS VIGENTES PARA LA PENÍNSULA DE LA GUAJIRA

REGIÓN CARIBE	ALERTAS HIDROLÓGICAS	CONDICIONES NORMALES
Caribe – Guajira: Sin alertas.		
REGIÓN CARIBE	ALERTAS POR DESLIZAMIENTOS DE TIERRA	ALERTA AMARILLA
LA GUAJIRA: Dibulla, El Molino, Fonseca, La Jagua Del Pilar, San Juan Del Cesar, Villanueva.		
REGIÓN CARIBE	ALERTAS POR INCENDIOS DE LA COBERTURA VEGETAL	ALERTA AMARILLA
LA GUAJIRA: Riohacha.		
MAR CARIBE	ALERTAS METEOMARINAS	CONDICIONES NORMALES
MAR CARIBE ORIENTAL: Sin Alertas.		

SEGUIMIENTO TEMPORADA DE HURACANES



La Zona de confluencia intertropical (ZCT), incide sobre el occidente del Mar Caribe colombiano, genera una zona de baja presión provocando lluvias en el occidente del país. Adicionalmente, una onda tropical del este transita sobre el norte de Venezuela, y se prevé según su desplazamiento, genere lluvias sobre el norte del país para los próximos días.