

BOLETÍN DIARIO DE CONDICIONES METEOROLÓGICAS Y ALERTAS No 054

LA GUAJIRA

Elaborado por:
Claudia Elizabeth Torres Pineda
Meteoróloga



Hora y fecha de actualización: 15:30 HLC, 25 de octubre de 2021



CONDICIONES METEOROLÓGICAS RECIENTES

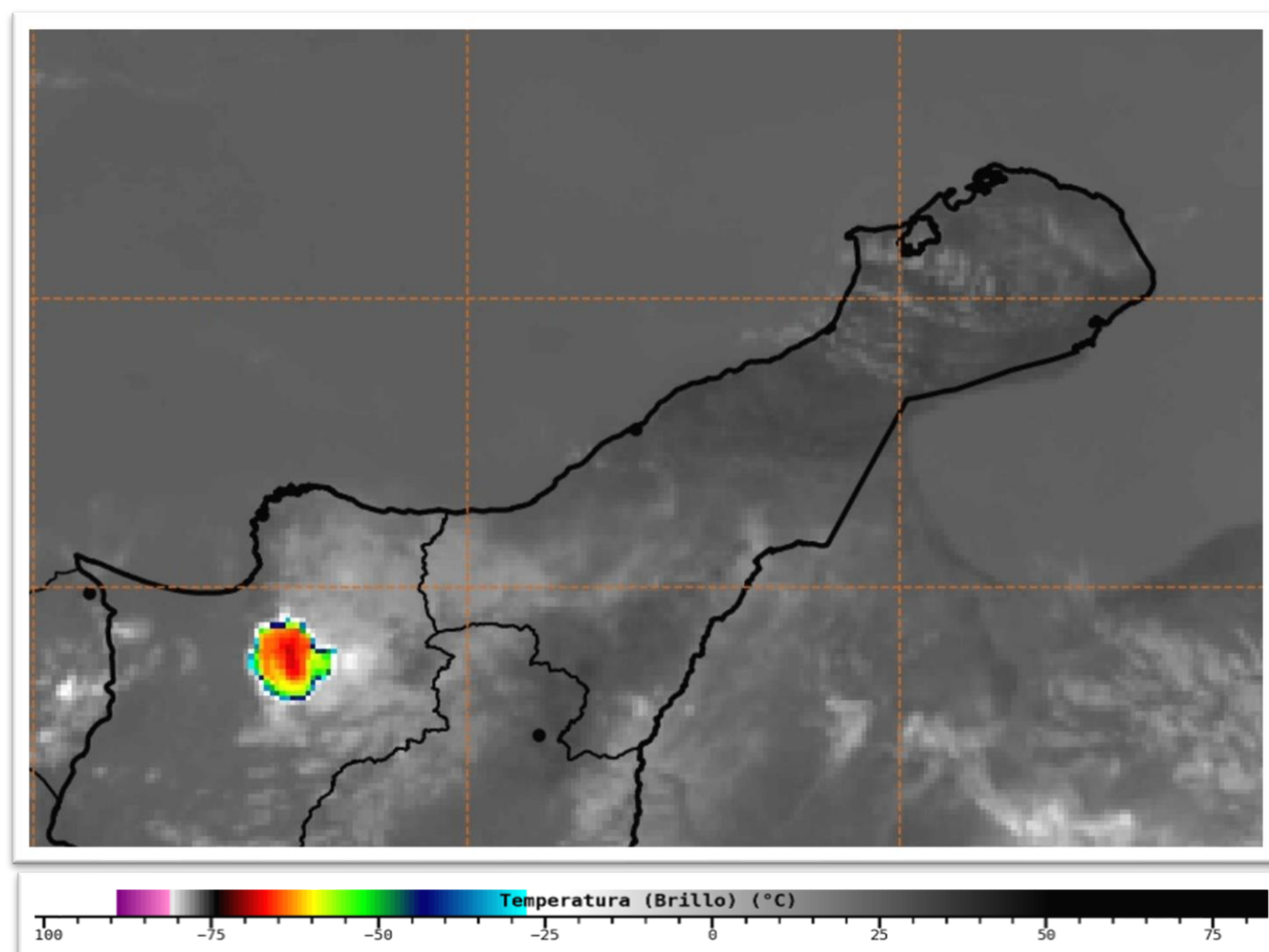
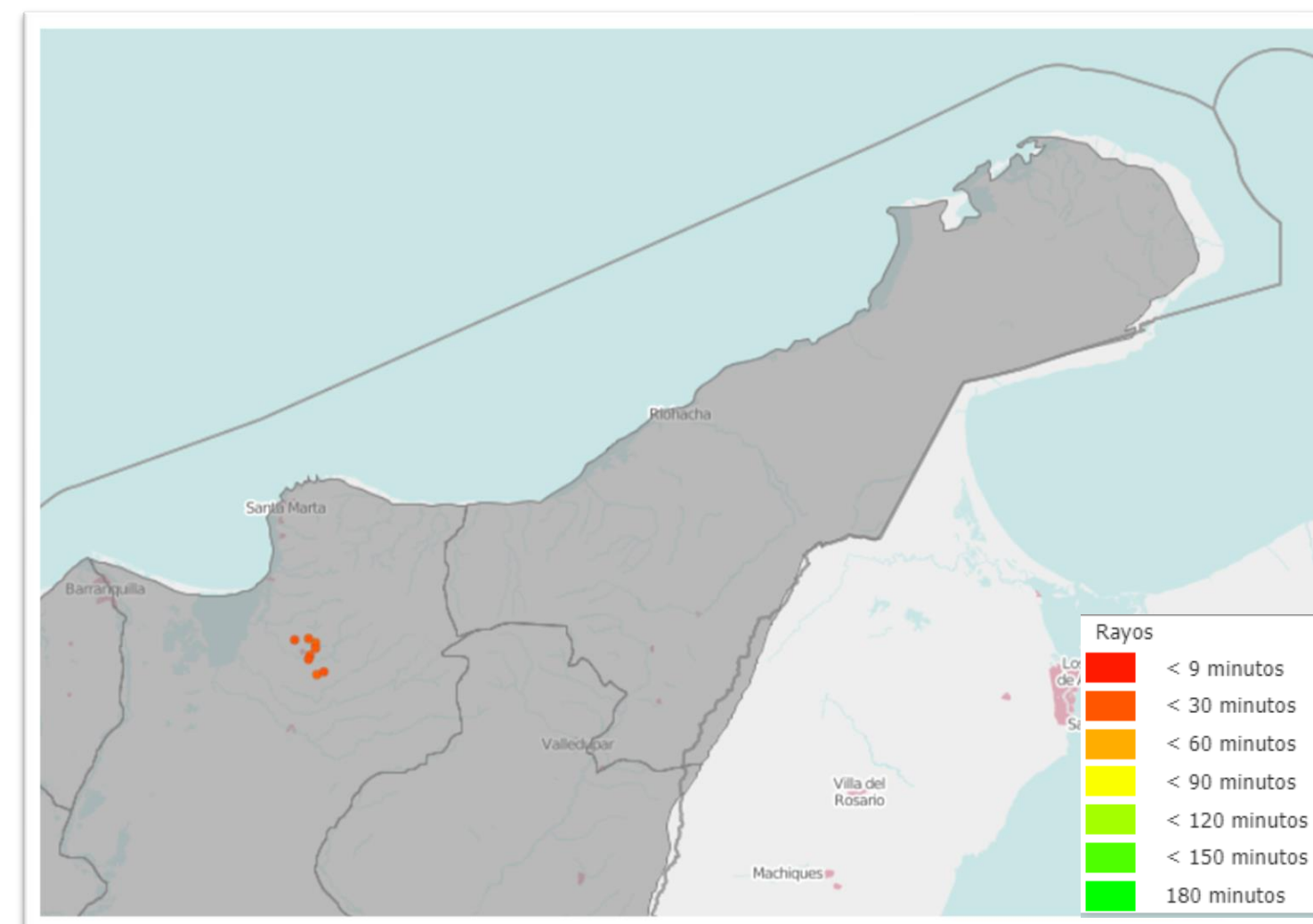


Imagen Satelital Infrarojo GOES 16
Octubre 25 de 2021 – Hora 15:00 HLC.
Fuente: IDEAM



Descargas eléctricas en las ultimas 3 horas en La Guajira.
Fuente: Keraunos

En las ultimas horas, ha predominado el tiempo seco con escasa nubosidad en La Guajira. En **Riohacha**, en el Aeropuerto Almirante Padilla reportan cielo despejado, con una temperatura de **34°C**, viento del este-sureste **a 22 km/h**.

CONDICIONES METEOROLÓGICAS ACTUALES

RIOHACHA



34,0°C

Despejado

URIBIA



35,0°C

Ligeramente Nublado

VILLANUEVA



34,0°C

Despejado

SAN J. DEL CESAR



32,0°C

Ligeramente Nublado

MANAURE



36,0°C

Despejado

MAICAO



35,0°C

Despejado

PRONÓSTICO DEL TIEMPO PARA LAS PRÓXIMAS JORNADAS



Durante la noche, se prevé predominio de tiempo seco con cielo ligeramente nublado en La Guajira.



En la madrugada de mañana, se estima persistan las condiciones secas con escasa nubosidad en la península.

PRONÓSTICO DE TEMPERATURAS PARA MAÑANA

MUNICIPIO	T mín (°C)	T máx (°C)	MUNICIPIO	T mín (°C)	T máx (°C)	MUNICIPIO	T mín (°C)	T máx (°C)
RIOHACHA	24,0	34,0	HATONUEVO	24,0	34,0	MANAURE	25,0	36,0
URIBIA	25,0	35,0	SAN J. DEL CESAR	23,0	33,0	MAICAO	24,0	34,0

ALERTAS VIGENTES PARA LA PENÍNSULA DE LA GUAJIRA

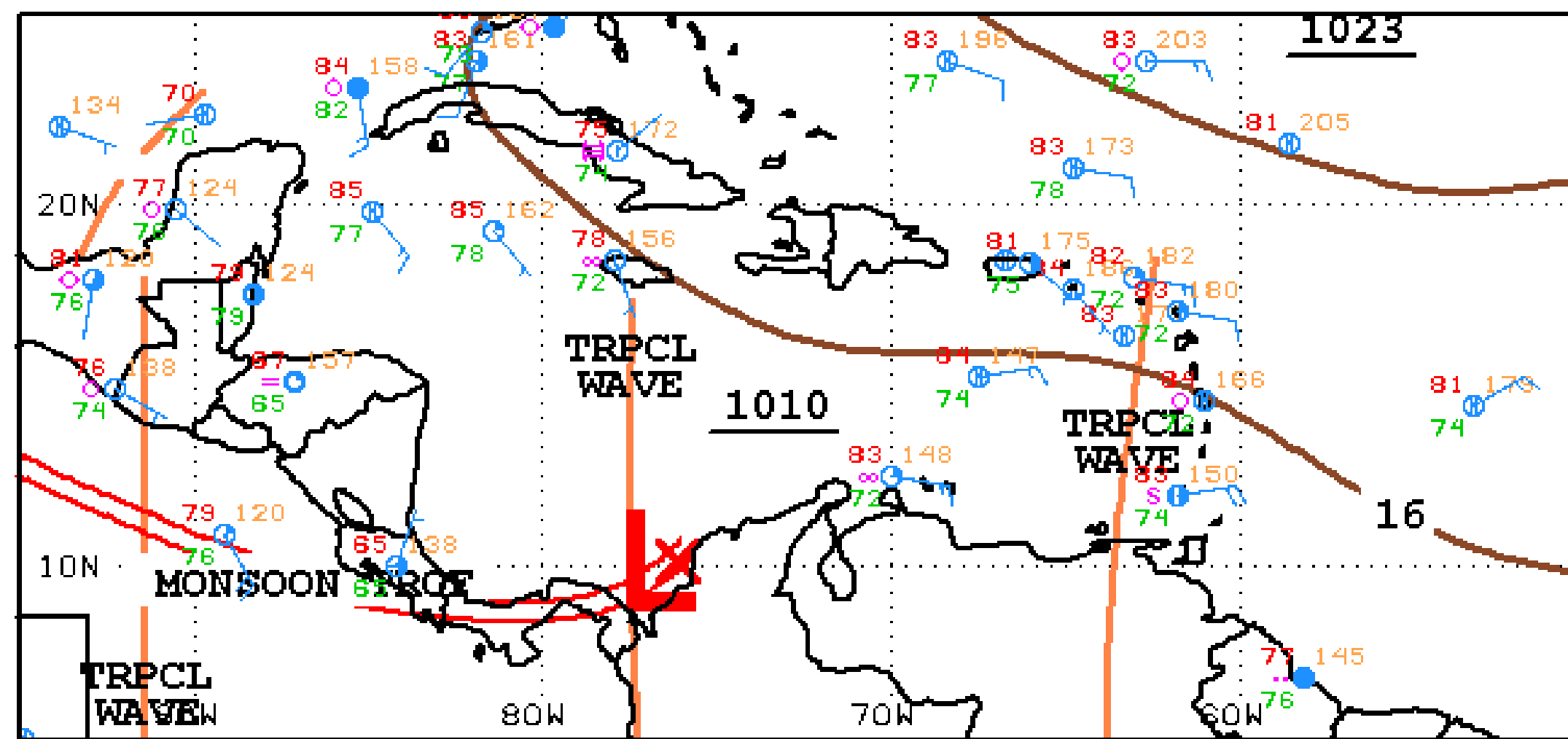
REGIÓN CARIBE	ALERTAS HIDROLÓGICAS	ALERTA AMARILLA
Caribe – Guajira: Probabilidad de crecientes súbitas para el río Ancho y sus afluentes. Se recomienda especial atención en el municipio de Dibulla, Guajira.		

REGIÓN CARIBE	ALERTAS POR DESLIZAMIENTOS DE TIERRA	ALERTA AMARILLA
LA GUAJIRA: Dibulla, El Molino, Fonseca, La Jagua Del Pilar, San Juan Del Cesar, Villanueva.		

REGIÓN CARIBE	ALERTAS POR INCENDIOS DE LA COBERTURA VEGETAL	ALERTA NARANJA
LA GUAJIRA: Manaure.		

MAR CARIBE	ALERTAS METEOMARINAS	ALERTA AMARILLA
MAR CARIBE ORIENTAL: A los bañistas y habitantes costeros, estar atentos a la evolución del fenómeno y a las indicaciones de las autoridades locales. A las embarcaciones de poco calado, consultar con las Capitanías de puerto antes de zarpar.		

SEGUIMIENTO TEMPORADA DE HURACANES



Una onda del este que transita sobre el occidente del país, la **Zona de confluencia intertropical (ZCIT)** ubicada hacia el noroccidente del territorio colombiano y una zona de **baja presión**, generan lluvias en amplios sectores del occidente y norte del país, incluyendo el mar caribe y cuenca del Pacifico colombiano.