

# **BOLETÍN DIARIO DE CONDICIONES METEOROLÓGICAS Y ALERTAS No 055**

## **LA GUAJIRA**

Elaborado por:  
**Claudia Elizabeth Torres Pineda**  
Meteoróloga

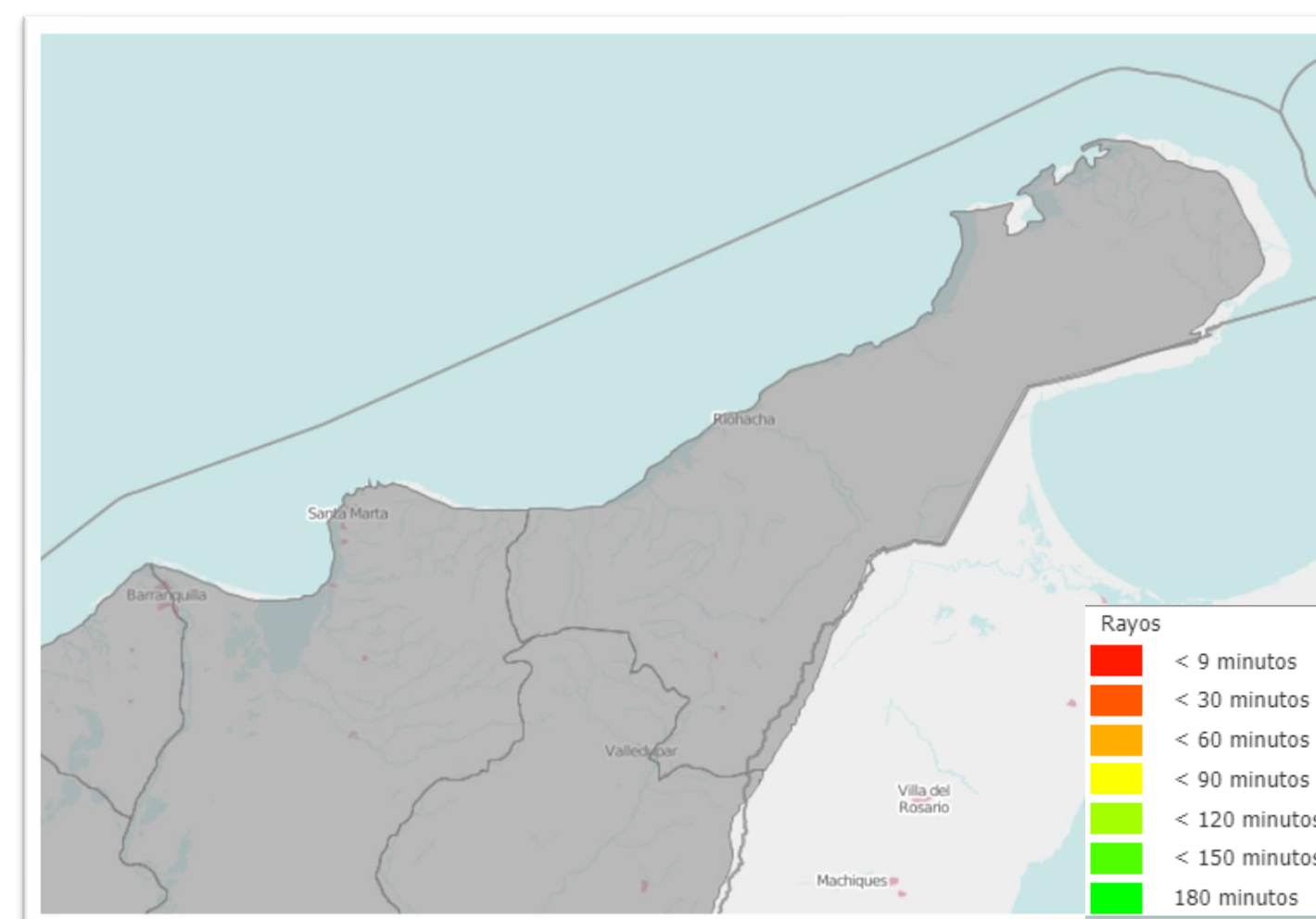
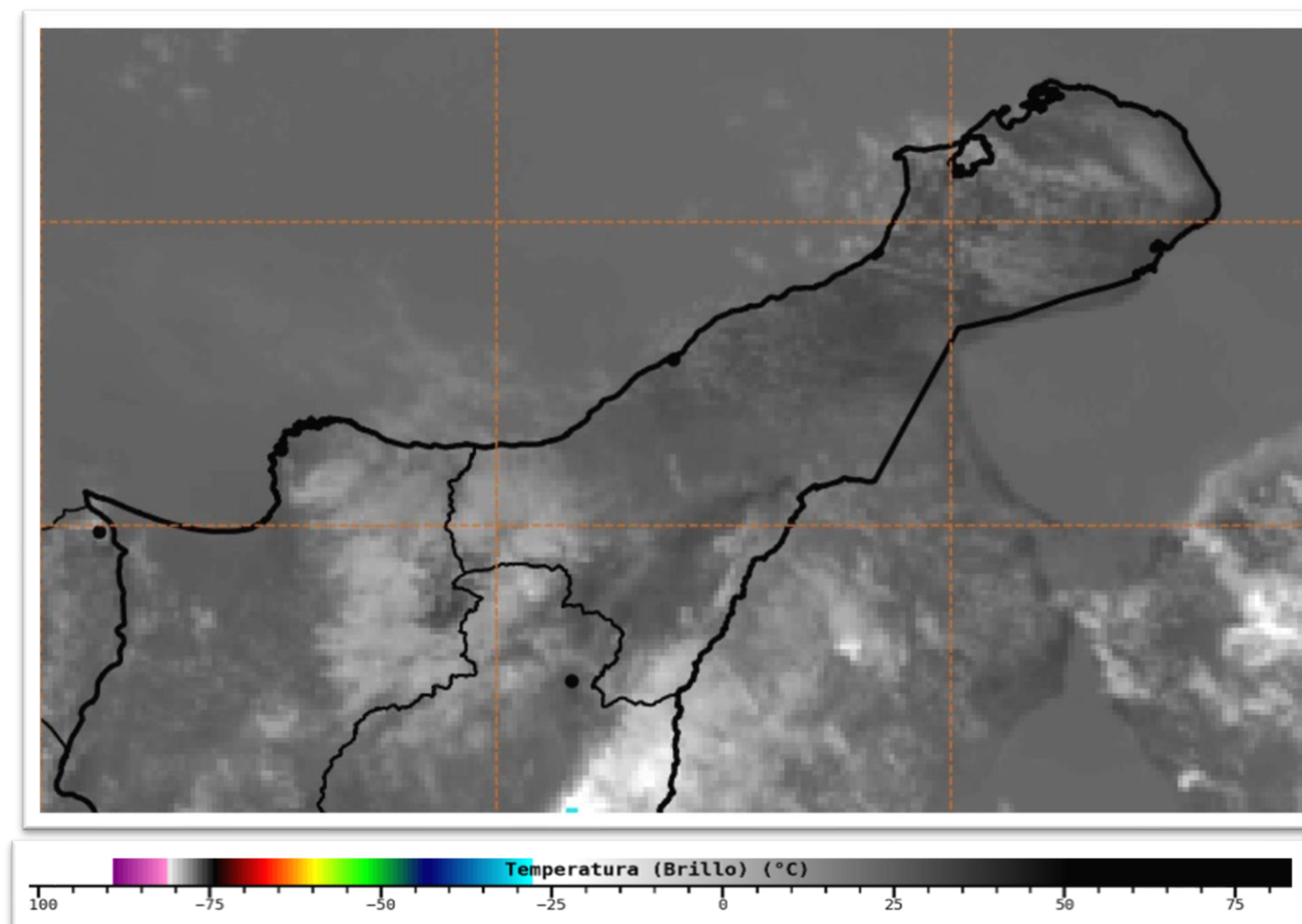


**Hora y fecha de actualización: 13:00 HLC, 26 de octubre de 2021**



Martes 26 de octubre de 2021. Hora de actualización 13:00 HLC

## CONDICIONES METEOROLÓGICAS RECIENTES



**En las ultimas horas,** en la península de La Guajira ha predominado el tiempo seco con cielo entre despejado y ligeramente nublado. En **Riohacha**, en el Aeropuerto Almirante Padilla reportan cielo parcialmente nublado, con una temperatura de **34°C**, viento del este **a 18 km/h**.

## CONDICIONES METEOROLÓGICAS ACTUALES

RIOHACHA



34,0°C

Ligeramente Nublado

URIBIA



33,0°C

Ligeramente Nublado

VILLANUEVA



34,0°C

Despejado

SAN J. DEL CESAR



32,0°C

Parcialmente Nublado

MANAURE



36,0°C

Despejado

MAICAO



34,0°C

Despejado



## PRONÓSTICO DEL TIEMPO PARA LAS PRÓXIMAS JORNADAS



Durante la noche, se estima persista el tiempo seco con cielo ligeramente nublado en la península.



En la madrugada de mañana, se esperan condiciones secas con escasa nubosidad en La Guajira.

### PRONÓSTICO DE TEMPERATURAS PARA MAÑANA

MUNICIPIO	T mín (°C)	T máx (°C)	MUNICIPIO	T mín (°C)	T máx (°C)	MUNICIPIO	T mín (°C)	T máx (°C)
RIOHACHA	24,0	32,0	HATONUEVO	24,0	32,5	MANAURE	25,0	36,0
URIBIA	25,0	33,0	SAN J. DEL CESAR	23,0	31,0	MAICAO	24,0	33,0



## ALERTAS VIGENTES PARA LA PENÍNSULA DE LA GUAJIRA

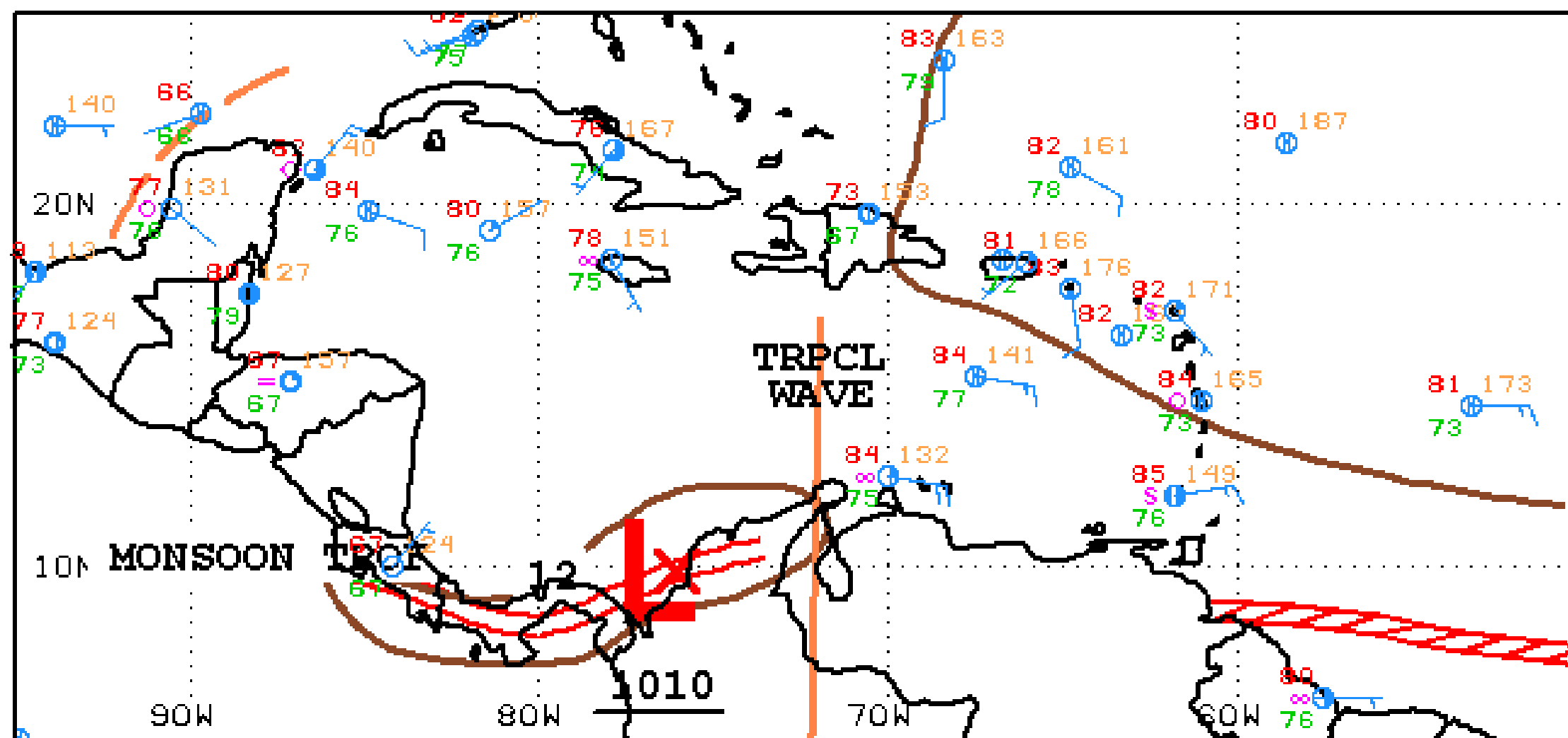
REGIÓN CARIBE	ALERTAS HIDROLÓGICAS	ALERTA AMARILLA
<b>Caribe – Guajira:</b> Probabilidad de crecientes súbitas para el río Ancho y sus afluentes. Se recomienda especial atención en el municipio de Dibulla, Guajira.		

REGIÓN CARIBE	ALERTAS POR DESLIZAMIENTOS DE TIERRA	ALERTA AMARILLA
<b>LA GUAJIRA:</b> Dibulla, El Molino, Fonseca, La Jagua Del Pilar, San Juan Del Cesar, Villanueva.		

REGIÓN CARIBE	ALERTAS POR INCENDIOS DE LA COBERTURA VEGETAL	ALERTA NARANJA
<b>LA GUAJIRA:</b> Manaure.		

MAR CARIBE	ALERTAS METEOMARINAS	ALERTA AMARILLA
<b>MAR CARIBE ORIENTAL:</b> A los bañistas y habitantes costeros, estar atentos a la evolución del fenómeno y a las indicaciones de las autoridades locales. A las embarcaciones de poco calado, consultar con las Capitanías de puerto antes de zarpar.		

## SEGUIMIENTO TEMPORADA DE HURACANES



Una onda del este que se ubica sobre el oriente del país generando lluvias en la parte baja de la onda, sobre amplios sectores de los llanos orientales y oriente de la región Andina. **La Zona de confluencia intertropical (ZCIT)** incide y genera lluvias sobre la cuenca norte y central del pacífico colombiano. Adicionalmente, **una zona de baja presión**, apoya las lluvias en el noroccidente del territorio colombiano.