

# **BOLETÍN DIARIO DE CONDICIONES METEOROLÓGICAS Y ALERTAS No 068**

## **LA GUAJIRA**

Elaborado por:  
**Claudia Elizabeth Torres Pineda**  
Meteoróloga



**Hora y fecha de actualización: 14:30 HLC, 16 de noviembre de 2021**



## CONDICIONES METEOROLÓGICAS RECIENTES

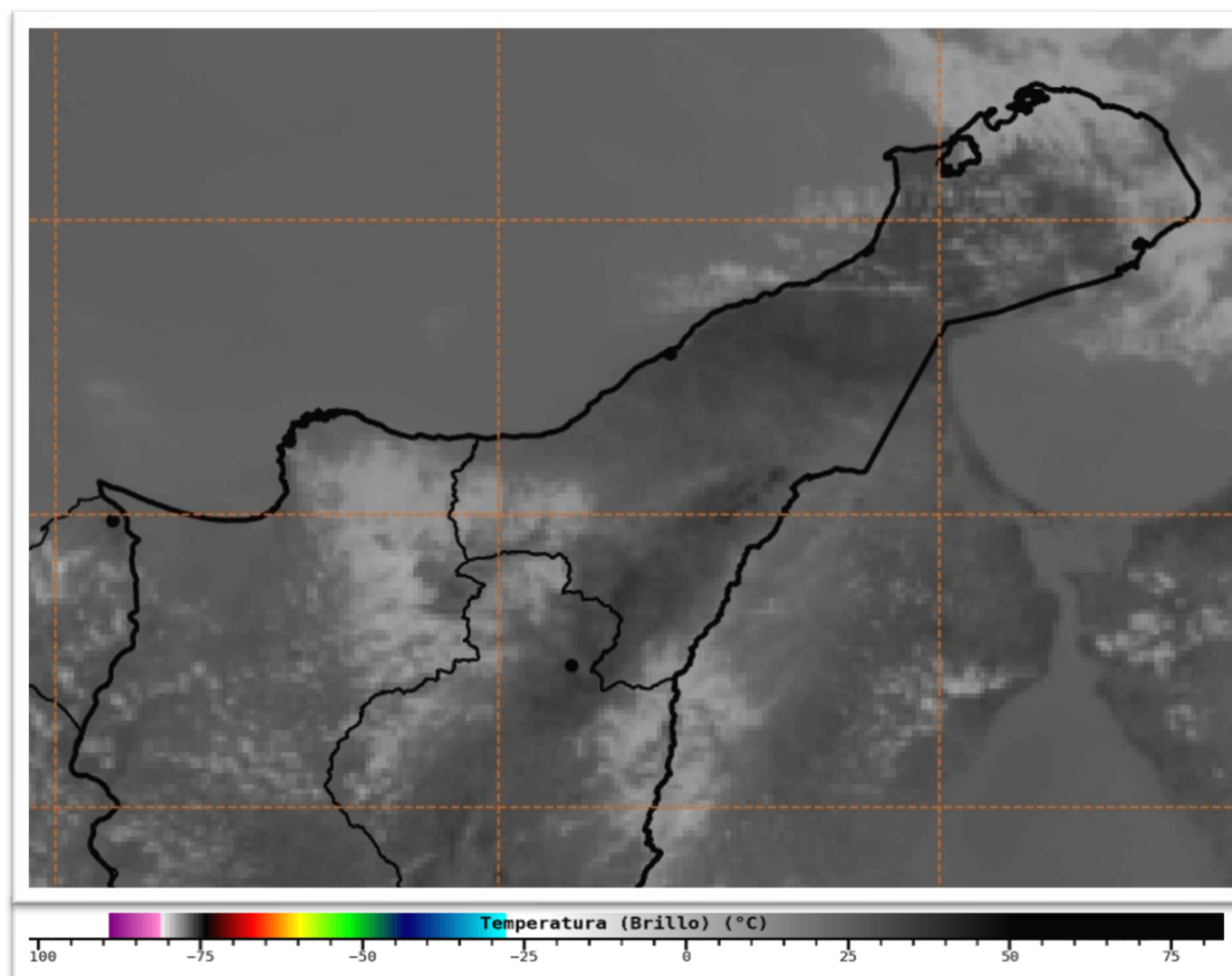
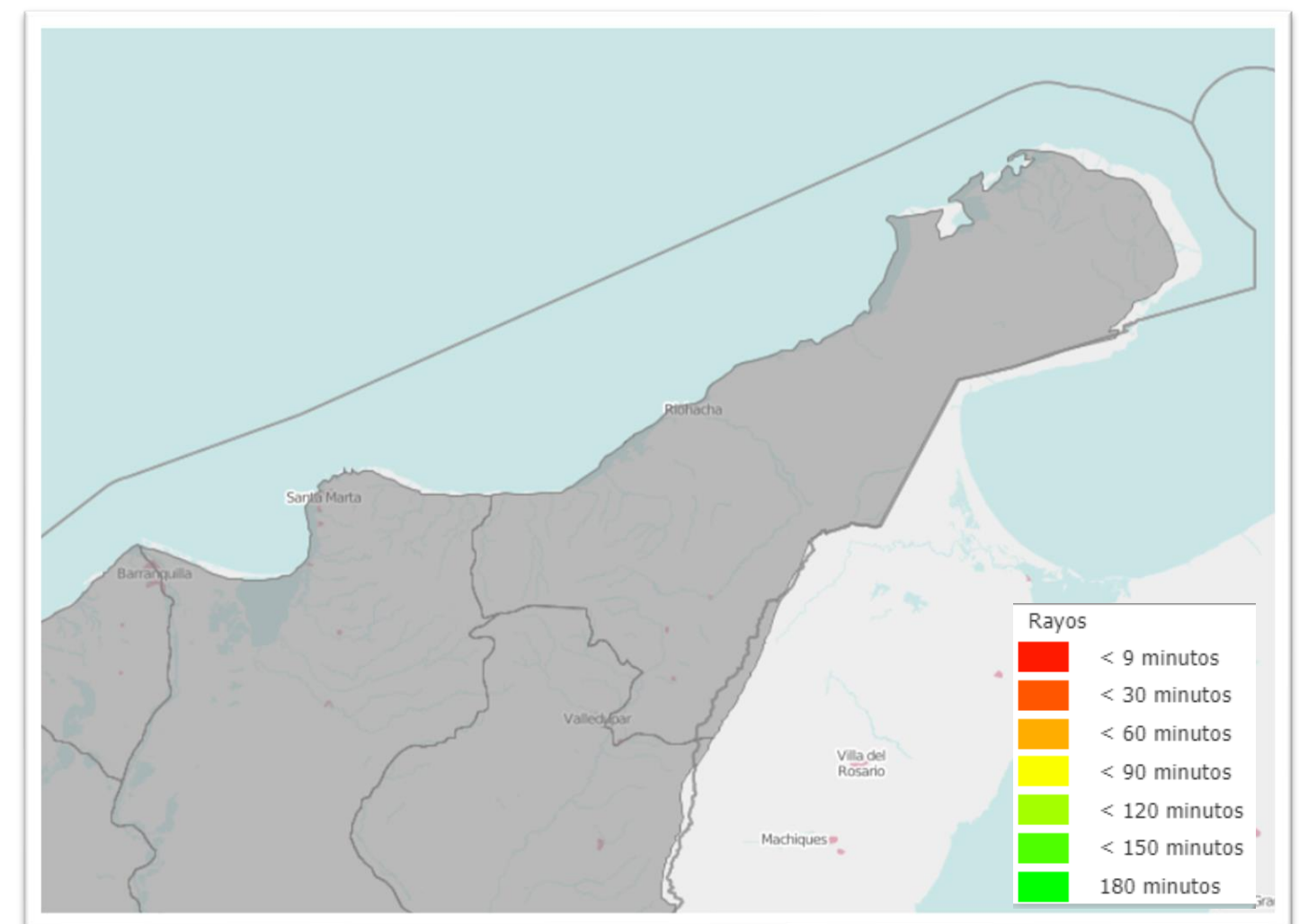


Imagen Satelital Infrarojo GOES 16  
Noviembre 16 de 2021 – Hora 14:00 HLC.  
Fuente: IDEAM



Descargas eléctricas en las ultimas 3 horas en La Guajira.  
Fuente: Keraunos

**En las ultimas horas**, ha predominado el tiempo seco con cielo entre despejado y ligeramente nublado en la península de La Guajira. En **Riohacha**, en el Aeropuerto Almirante Padilla reportan cielo despejado, con una temperatura de **34°C**, viento del sureste **a 36 km/h**.

### CONDICIONES METEOROLÓGICAS ACTUALES

RIOHACHA



34,0°C

Despejado

URIBIA



33,0°C

Ligeramente nublado

DIBULLA



32,0°C

Ligeramente nublado

SAN J. DEL CESAR



32,0°C

Ligeramente nublado

MANAURE



36,0°C

Despejado

MAICAO



32,0°C

Despejado



## PRONÓSTICO DEL TIEMPO PARA LAS PRÓXIMAS JORNADAS



Durante la noche, se prevé predominio de tiempo seco con cielo entre despejado y ligeramente nublado en La Guajira.



En la madrugada de mañana, se espera persistan las condiciones secas con escasa nubosidad en el departamento.

### PRONÓSTICO DE TEMPERATURAS PARA MAÑANA

MUNICIPIO	T mín (°C)	T máx (°C)	MUNICIPIO	T mín (°C)	T máx (°C)	MUNICIPIO	T mín (°C)	T máx (°C)
RIOHACHA	24,0	33,0	HATONUEVO	24,0	33,0	MANAURE	24,0	37,0
URIBIA	25,0	32,0	SAN J. DEL CESAR	23,0	32,0	MAICAO	23,0	32,0



## ALERTAS VIGENTES PARA LA PENÍNSULA DE LA GUAJIRA

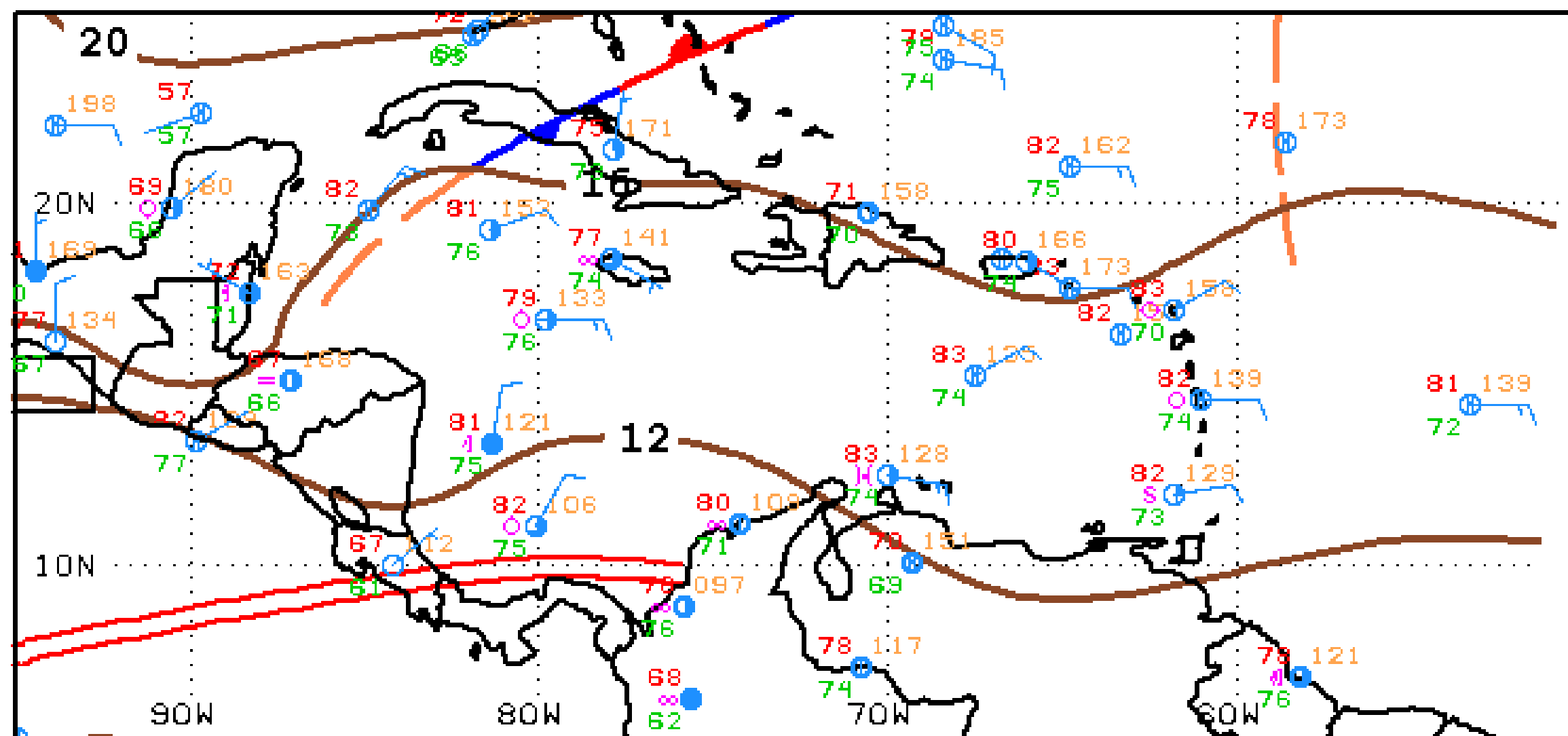
REGIÓN CARIBE	ALERTAS HIDROLÓGICAS	CONDICIONES NORMALES
Caribe – Guajira: Sin alertas.		

REGIÓN CARIBE	ALERTAS POR DESLIZAMIENTOS DE TIERRA	CONDICIONES NORMALES
LA GUAJIRA: Sin alertas.		

REGIÓN CARIBE	ALERTAS POR INCENDIOS DE LA COBERTURA VEGETAL	ALERTA ROJA
LA GUAJIRA: Barrancas, Dibulla, Distracción, El Molino, Fonseca, Hato Nuevo, La Jagua Del Pilar, Maicao, Riohacha, San Juan Del Cesar, Uribia, Urumita, Villanueva.		
REGIÓN CARIBE	ALERTAS POR INCENDIOS DE LA COBERTURA VEGETAL	ALERTA NARANJA
LA GUAJIRA: Albania.		

MAR CARIBE	ALERTAS METEOMARINAS	ALERTA AMARILLA
MAR CARIBE ORIENTAL: Viento y Oleaje: A los bañistas y habitantes costeros, estar atentos a la evolución del fenómeno y a las indicaciones de las autoridades locales. A las embarcaciones de poco calado, consultar con las Capitanías de puerto antes de zarpar.		

## SEGUIMIENTO TEMPORADA DE HURACANES



**Un Frente Frio** incide sobre el noroeste del Mar Caribe generando lluvias en la zona. **La Zona De Confluencia Intertropical (ZCIT)**, se ubica sobre el noroccidente del país provocando lluvias en la cuenca del Pacífico colombiano y occidente del Mar Caribe, incluyendo la zonas costeras.