

# **BOLETÍN DIARIO DE CONDICIONES METEOROLÓGICAS Y ALERTAS No 069**

## **LA GUAJIRA**

Elaborado por:  
**Claudia Elizabeth Torres Pineda**  
Meteoróloga

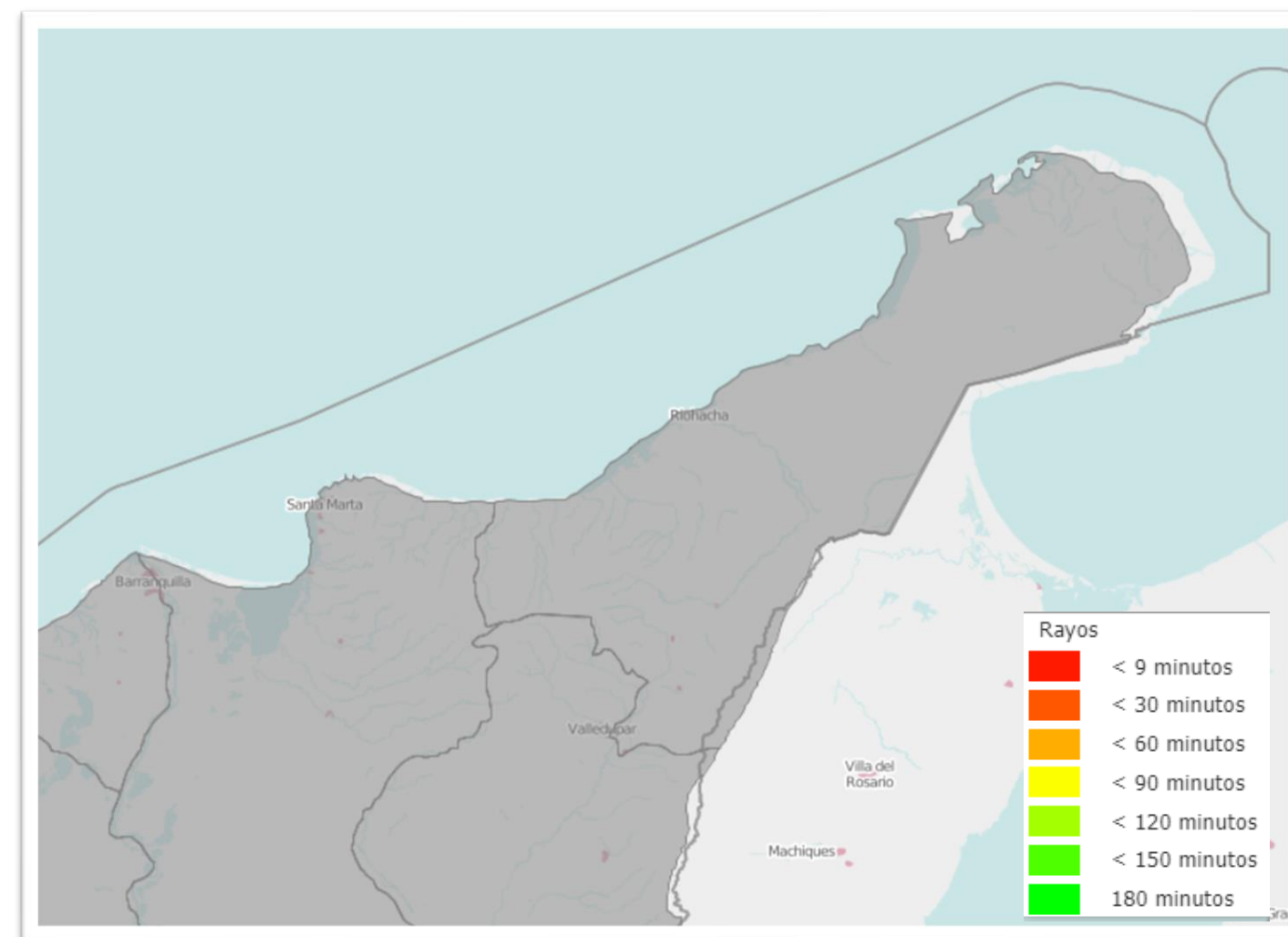
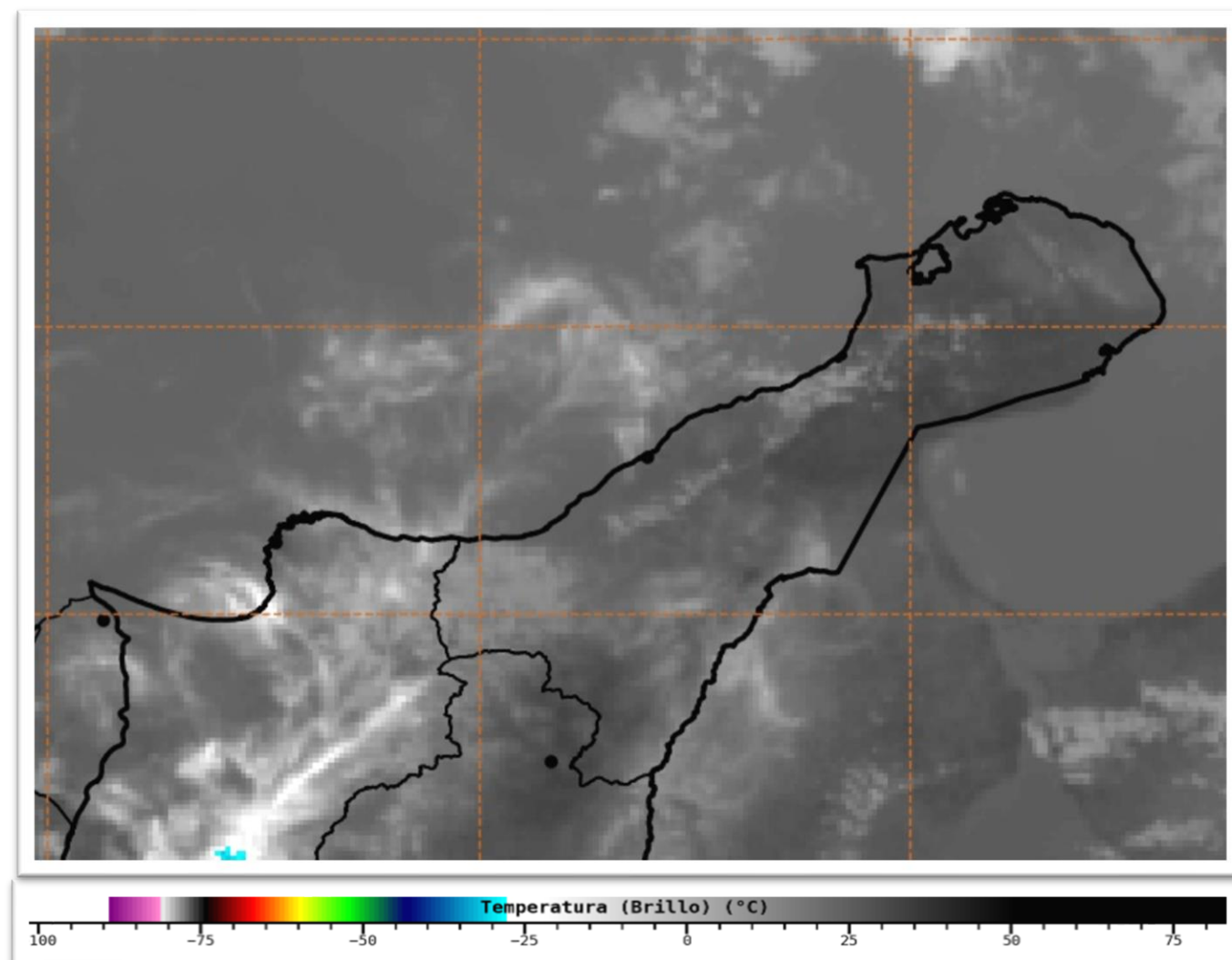


**Hora y fecha de actualización: 15:00 HLC, 17 de noviembre de 2021**



Miércoles 17 de noviembre de 2021. Hora de actualización 15:00 HLC

## CONDICIONES METEOROLÓGICAS RECIENTES



**En las ultimas horas**, en gran parte de la península de La Guajira ha predominado el tiempo seco con cielo entre ligera y parcialmente cubierto. En **Riohacha**, en el Aeropuerto Almirante Padilla reportan cielo mayormente nublado, con una temperatura de **29°C**, viento del noreste **a 25 km/h**.

### CONDICIONES METEOROLÓGICAS ACTUALES

RIOHACHA



30,0°C

Parcialmente nublado

URIBIA



32,0°C

Parcialmente nublado

DIBULLA



31,0°C

Parcialmente nublado

SAN J. DEL CESAR



29,0°C

Parcialmente nublado

MANAURE



33,0°C

Ligeramente nublado

MAICAO



31,0°C

Despejado



## PRONÓSTICO DEL TIEMPO PARA LAS PRÓXIMAS JORNADAS



Durante la noche, se prevé predominio de tiempo seco con cielo entre ligeramente y parcialmente nublado en el departamento.



En la madrugada de mañana, se estiman condiciones secas con cielo semicubierto en la península.

### PRONÓSTICO DE TEMPERATURAS PARA MAÑANA

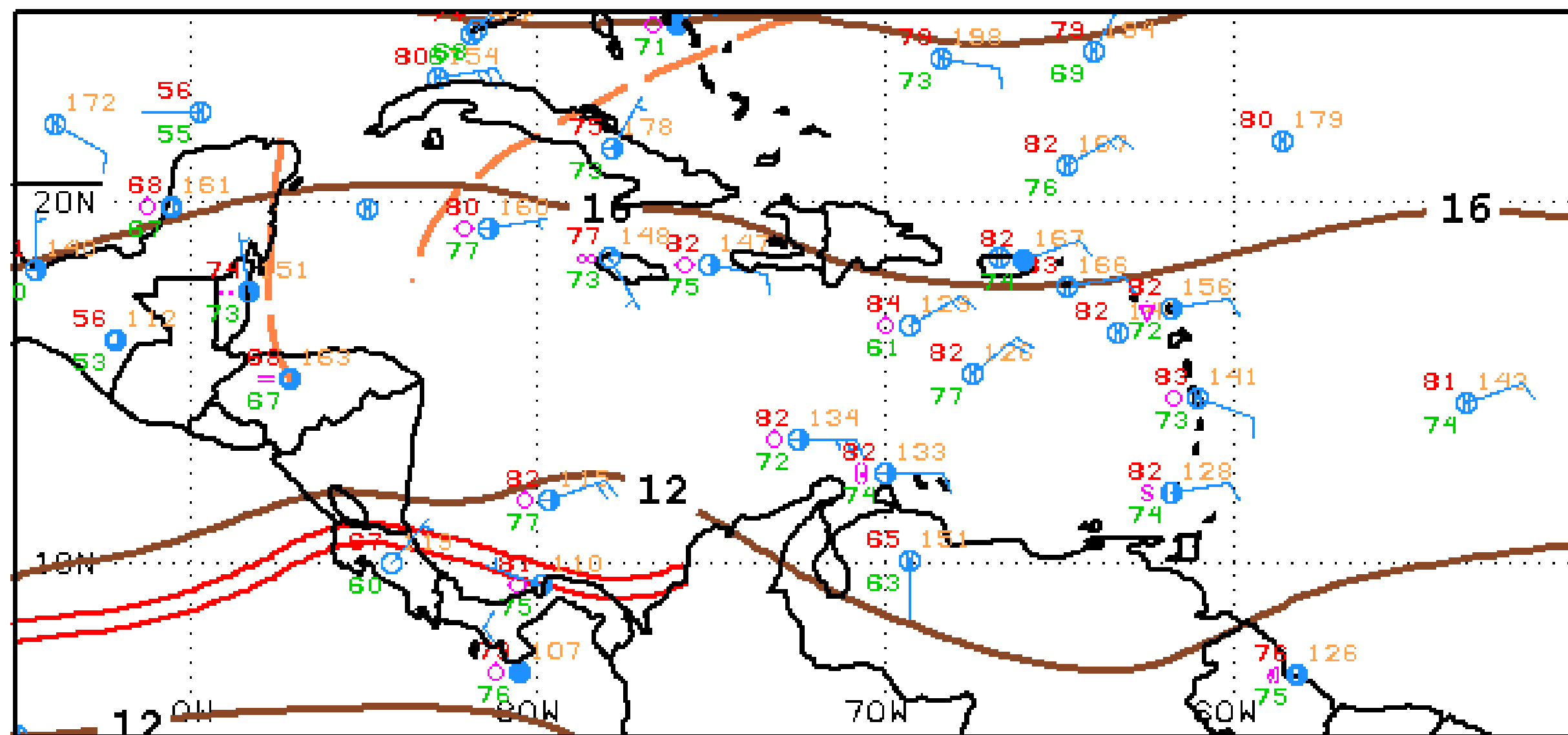
MUNICIPIO	T mín (°C)	T máx (°C)	MUNICIPIO	T mín (°C)	T máx (°C)	MUNICIPIO	T mín (°C)	T máx (°C)
RIOHACHA	21,0	31,0	HATONUEVO	22,0	33,0	MANAURE	24,0	35,0
URIBIA	22,0	31,0	SAN J. DEL CESAR	22,0	32,0	MAICAO	22,0	31,0



## ALERTAS VIGENTES PARA LA PENÍNSULA DE LA GUAJIRA

REGIÓN CARIBE	ALERTAS HIDROLÓGICAS	CONDICIONES NORMALES
Caribe – Guajira: Sin alertas.		
REGIÓN CARIBE	ALERTAS POR DESLIZAMIENTOS DE TIERRA	CONDICIONES NORMALES
LA GUAJIRA: Sin alertas.		
REGIÓN CARIBE	ALERTAS POR INCENDIOS DE LA COBERTURA VEGETAL	ALERTA ROJA
LA GUAJIRA: Albania, Barrancas, Dibulla, Distracción, El Molino, Fonseca, Hato Nuevo, La Jagua Del Pilar, Maicao, Riohacha, San Juan Del Cesar, Uribia, Urumita, Villanueva.		
MAR CARIBE	ALERTAS METEOMARINAS	ALERTA AMARILLA
MAR CARIBE ORIENTAL: <b>Viento y Oleaje:</b> A los bañistas y habitantes costeros, estar atentos a la evolución del fenómeno y a las indicaciones de las autoridades locales. A las embarcaciones de poco calado, consultar con las Capitanías de puerto antes de zarpar.		

## SEGUIMIENTO TEMPORADA DE HURACANES



Una línea de inestabilidad generada por un frente frío ubicado en el Atlántico Norte produce lluvias sobre el occidente del Mar Caribe. **La Zona De Confluencia Intertropical (ZCIT)**, se ubica sobre el noroccidente del país provocando lluvias en la cuenca del Pacífico colombiano y occidente del Mar Caribe.