

# **BOLETÍN DIARIO DE CONDICIONES METEOROLÓGICAS Y ALERTAS No 070**

## **LA GUAJIRA**

Elaborado por:  
**Claudia Elizabeth Torres Pineda**  
Meteoróloga



**Hora y fecha de actualización: 14:30 HLC, 18 de noviembre de 2021**



## CONDICIONES METEOROLÓGICAS RECIENTES

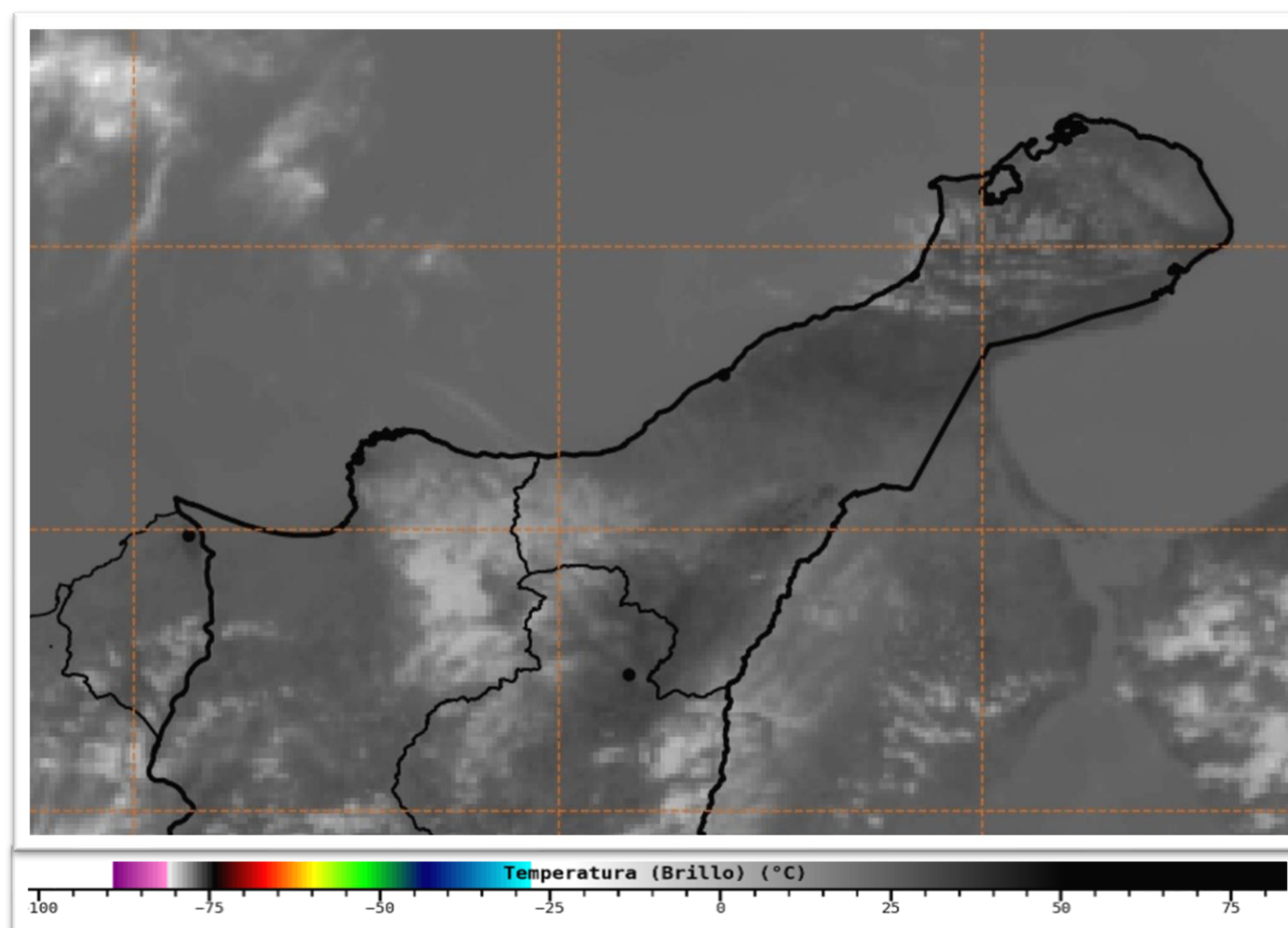
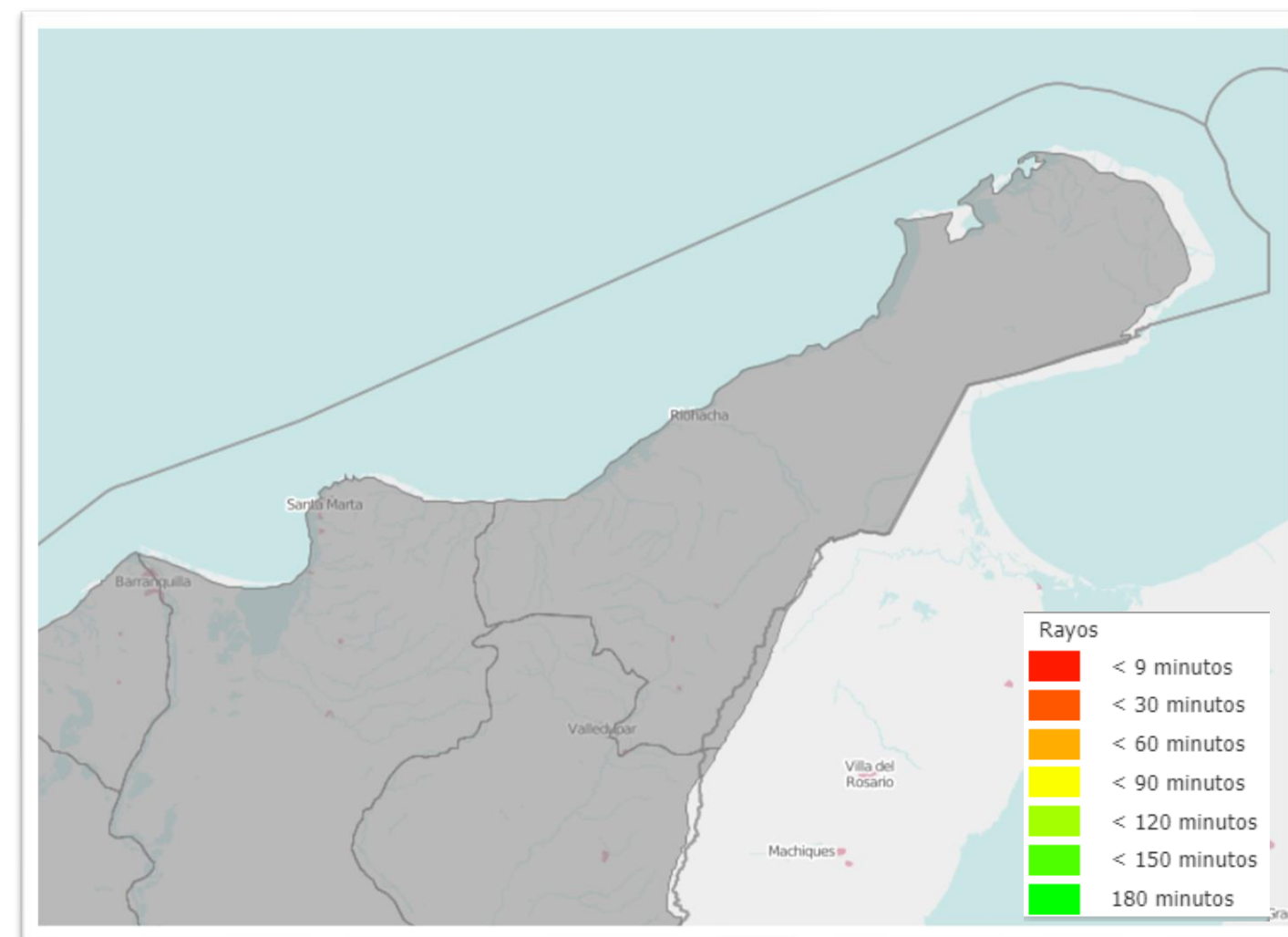


Imagen Satelital Infrarojo GOES 16  
Noviembre 18 de 2021 – Hora 14:20 HLC.  
Fuente: IDEAM



Descargas eléctricas en las ultimas 3 horas en La Guajira.  
Fuente: Keraunos

**En las ultimas horas**, ha persistido el tiempo seco con escasa nubosidad en la península. En **Riohacha**, en el Aeropuerto Almirante Padilla reportan cielo mayormente nublado, con una temperatura de **31°C**, viento del noreste **a 39 km/h**.

## CONDICIONES METEOROLÓGICAS ACTUALES

**RIOHACHA**



Despejado

**URIBIA**



Ligeramente nublado

**DIBULLA**



Despejado

**SAN J. DEL CESAR**



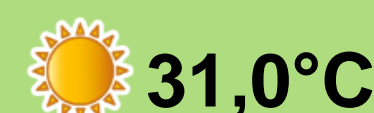
Ligeramente nublado

**MANAURE**



Despejado

**MAICAO**



Despejado



## PRONÓSTICO DEL TIEMPO PARA LAS PRÓXIMAS JORNADAS



Durante la noche, se espera persista el tiempo seco con cielo entre ligeramente y parcialmente nublado..



En la madrugada de mañana, se estiman condiciones secas con escasa nubosidad.

### PRONÓSTICO DE TEMPERATURAS PARA MAÑANA

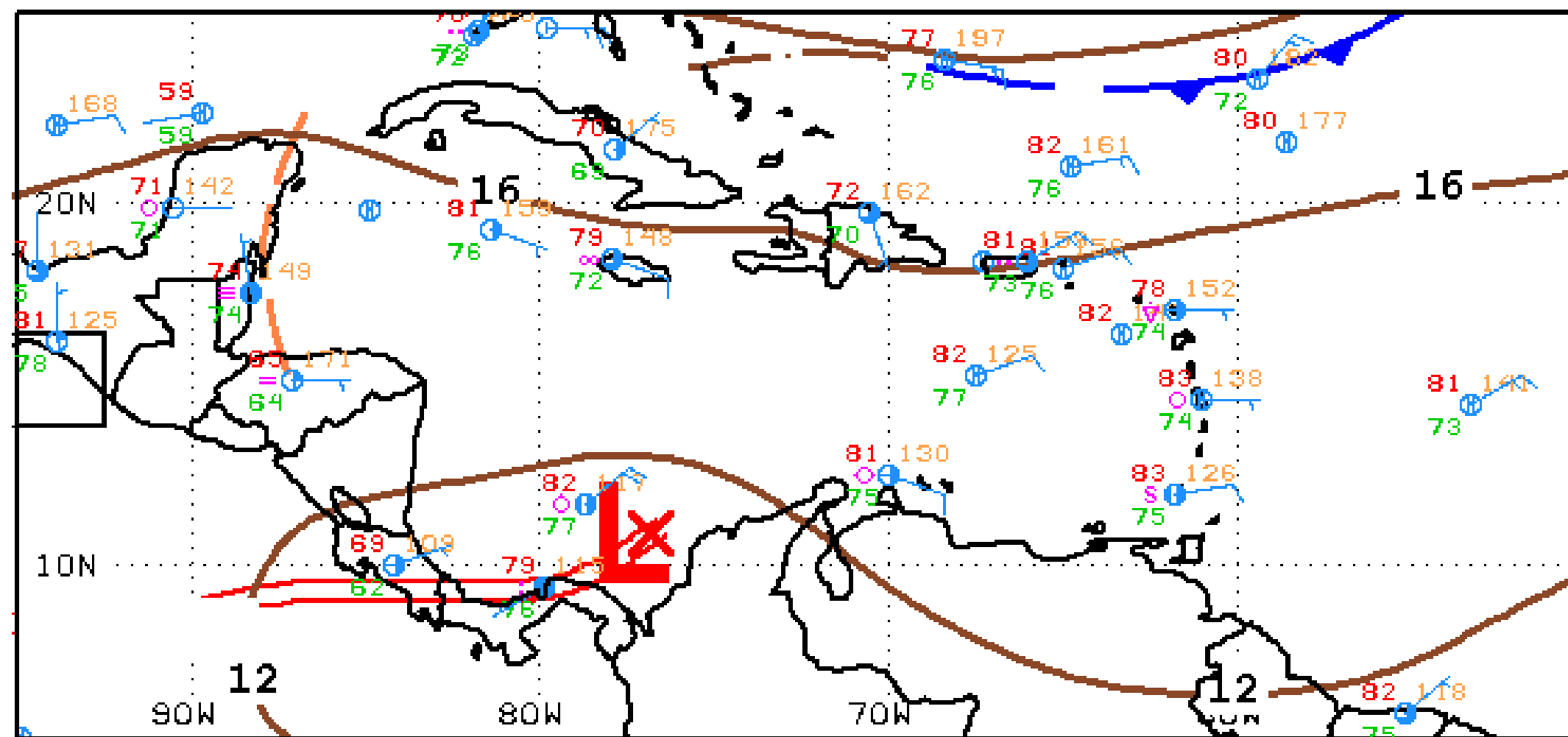
MUNICIPIO	T mín (°C)	T máx (°C)	MUNICIPIO	T mín (°C)	T máx (°C)	MUNICIPIO	T mín (°C)	T máx (°C)
RIOHACHA	21,0	31,0	HATONUEVO	22,0	33,0	MANAURE	24,0	35,0
URIBIA	22,0	31,0	SAN J. DEL CESAR	22,0	32,0	MAICAO	22,0	31,0



## ALERTAS VIGENTES PARA LA PENÍNSULA DE LA GUAJIRA

REGIÓN CARIBE	ALERTAS HIDROLÓGICAS	CONDICIONES NORMALES
Caribe – Guajira: Sin alertas.		
REGIÓN CARIBE	ALERTAS POR DESLIZAMIENTOS DE TIERRA	CONDICIONES NORMALES
LA GUAJIRA: Sin alertas.		
REGIÓN CARIBE	ALERTAS POR INCENDIOS DE LA COBERTURA VEGETAL	ALERTA ROJA
LA GUAJIRA: Barrancas, La Jagua Del Pilar, San Juan Del Cesar, Villanueva.		
REGIÓN CARIBE	ALERTAS POR INCENDIOS DE LA COBERTURA VEGETAL	ALERTA NARANJA
LA GUAJIRA: Albania, Dibulla, Distracción, El Molino, Fonseca, Hato Nuevo, Maicao, Riohacha, Uribia, Urumita.		
MAR CARIBE	ALERTAS METEOMARINAS	ALERTA AMARILLA
MAR CARIBE ORIENTAL: Viento y Oleaje: A los bañistas y habitantes costeros, estar atentos a la evolución del fenómeno y a las indicaciones de las autoridades locales. A las embarcaciones de poco calado, consultar con las Capitanías de puerto antes de zarpar.		

## SEGUIMIENTO TEMPORADA DE HURACANES



**La Zona De Confluencia Intertropical (ZCIT)**, genera una zona de baja presión ubicada en el occidente del mar Caribe colombiano, estos sistemas provocan nubosidad en lluvias en zonas del occidente del mar caribe y amplios sectores del cuenca del Pacifico colombiano.