

BOLETÍN DIARIO DE CONDICIONES METEOROLÓGICAS Y ALERTAS No 071

LA GUAJIRA

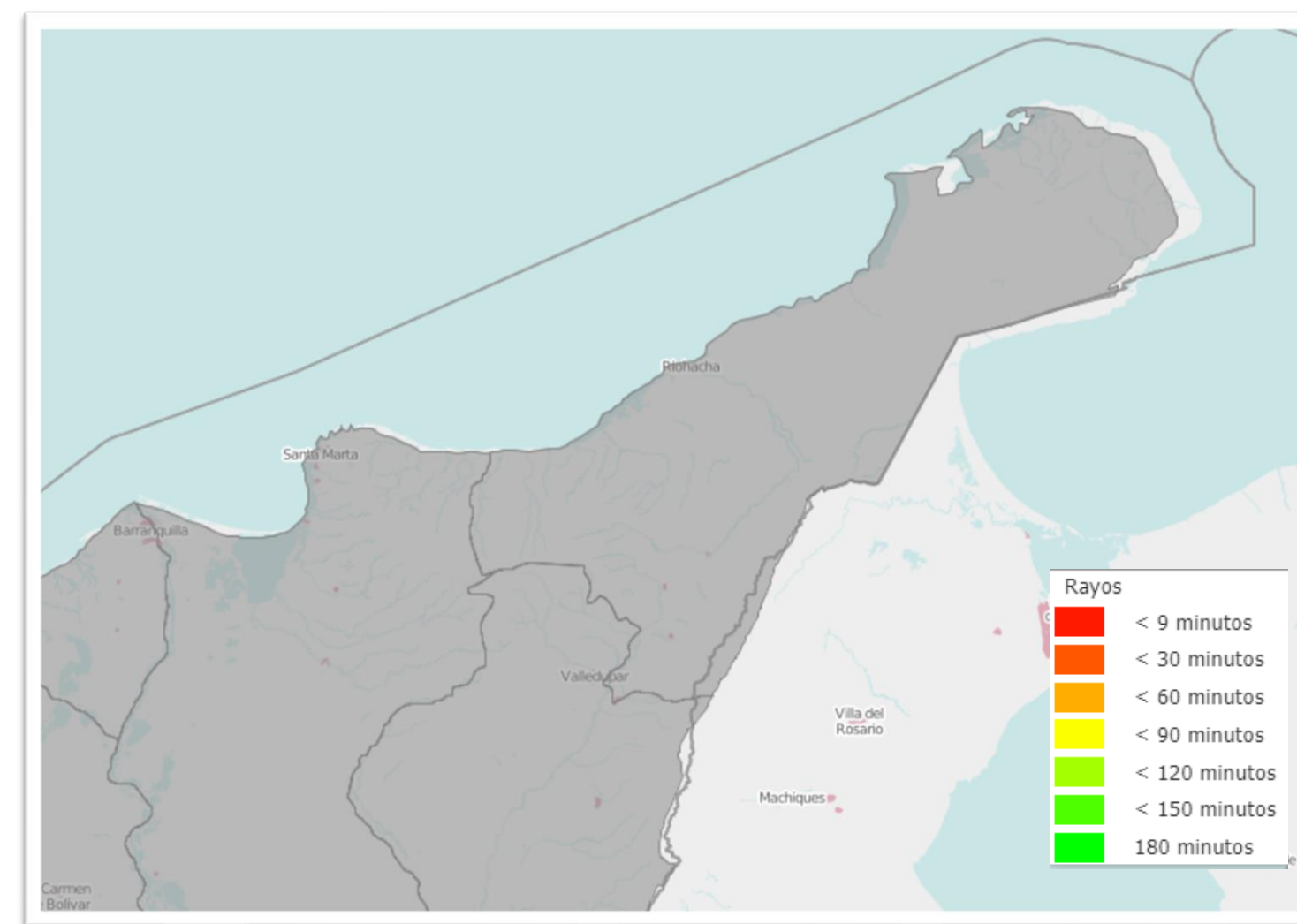
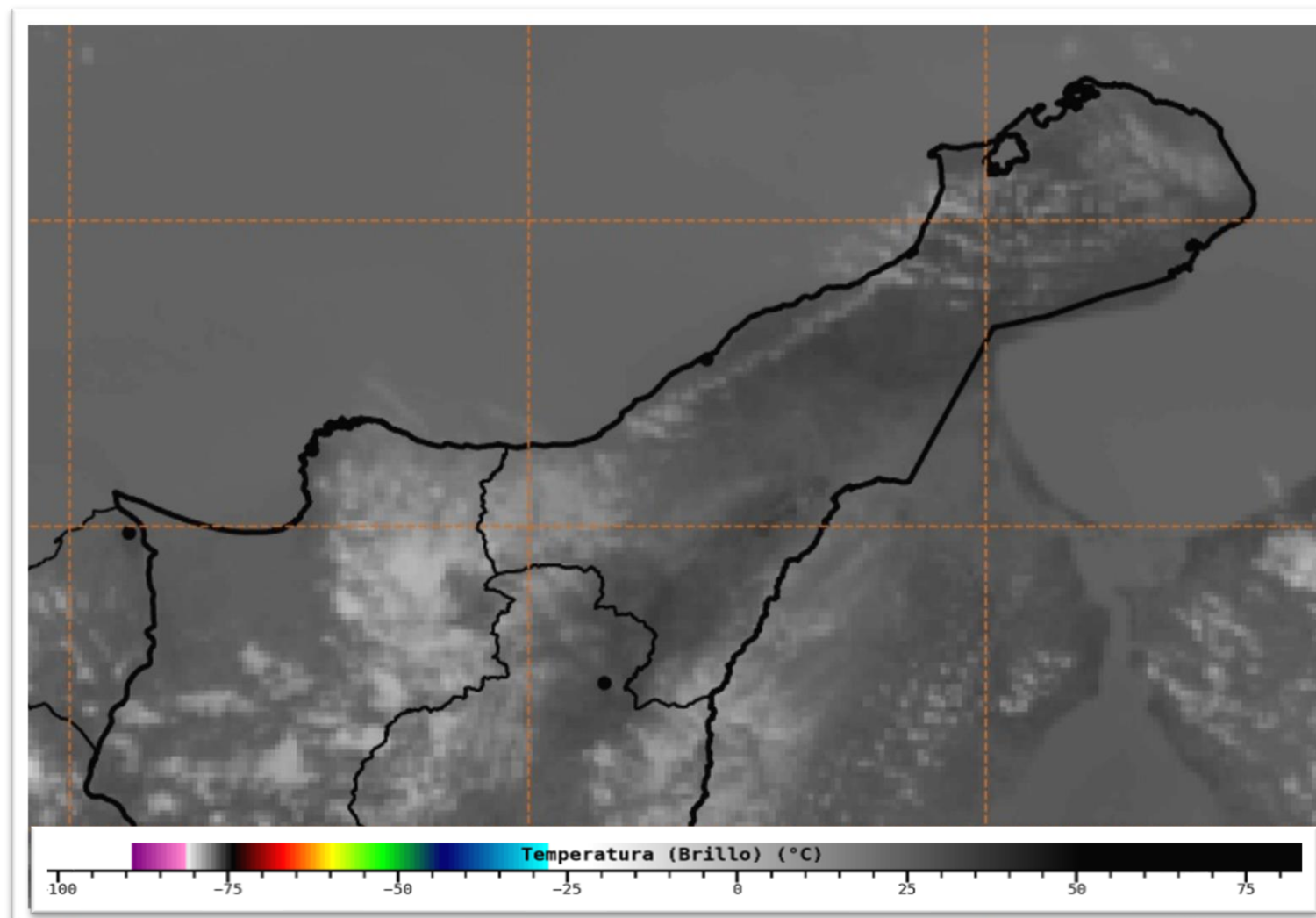
Elaborado por:
Claudia Elizabeth Torres Pineda
Meteoróloga



Hora y fecha de actualización: 14:30 HLC, 19 de noviembre de 2021



CONDICIONES METEOROLÓGICAS RECIENTES



En las ultimas horas, ha predominado el tiempo seco con cielo entre ligera y parcialmente cubierto en la península. En **Riohacha**, en el Aeropuerto Almirante Padilla reportan cielo parcialmente nublado, con una temperatura de **30°C**, viento del noreste **a 18 km/h**.

CONDICIONES METEOROLÓGICAS ACTUALES

RIOHACHA



30,0°C

Parcialmente nublado

URIBIA



31,0°C

Ligeramente nublado

DIBULLA



30,0°C

Ligeramente nublado

SAN J. DEL CESAR



30,0°C

Ligeramente nublado

MANAURE



34,0°C

Ligeramente nublado

MAICAO



31,0°C

Despejado

PRONÓSTICO DEL TIEMPO PARA LAS PRÓXIMAS JORNADAS



Durante la noche, se estima tiempo seco con cielo entre ligeramente y parcialmente nublado en el departamento.



En la madrugada de mañana, se prevé condiciones secas en gran parte de la península.

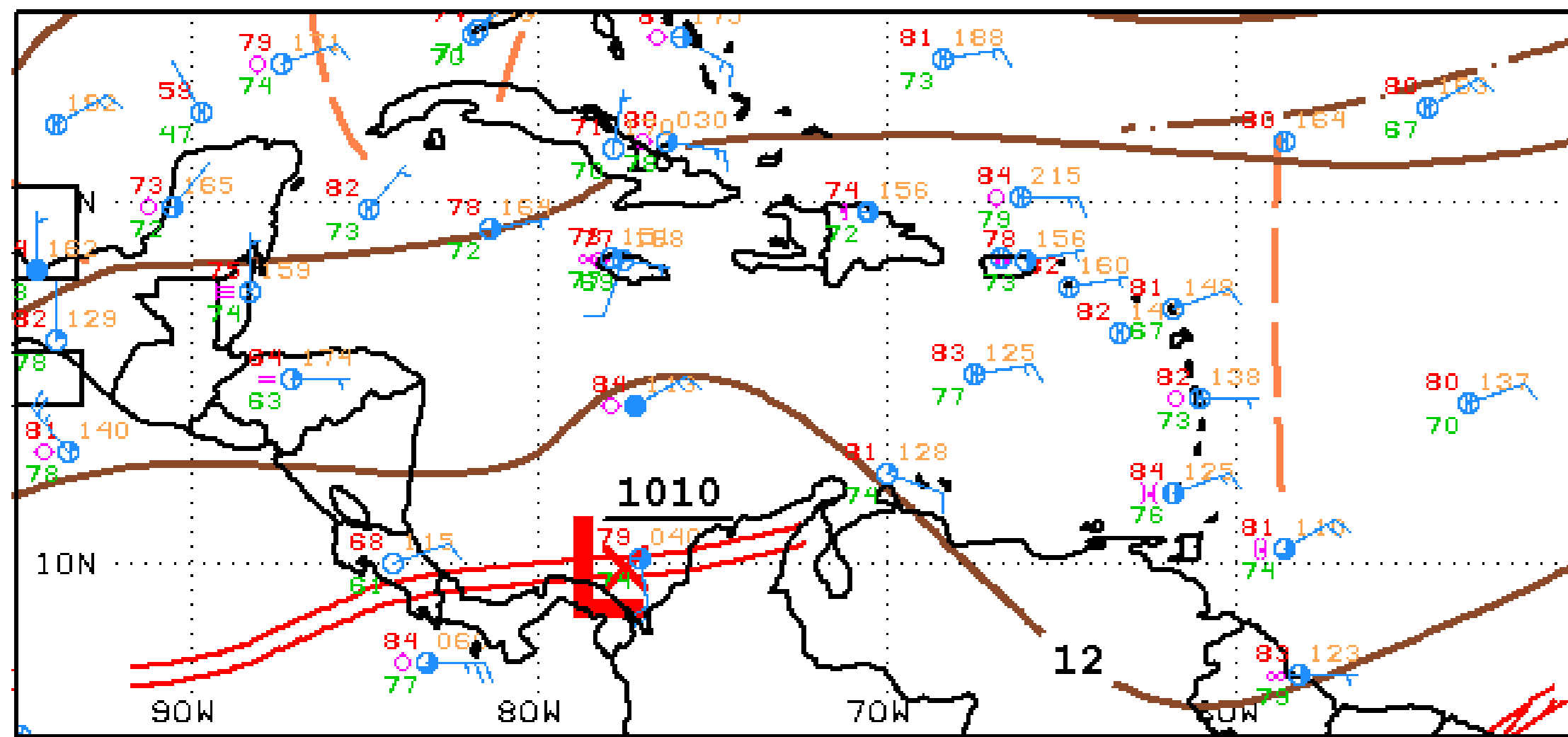
PRONÓSTICO DE TEMPERATURAS PARA MAÑANA

MUNICIPIO	T mín (°C)	T máx (°C)	MUNICIPIO	T mín (°C)	T máx (°C)	MUNICIPIO	T mín (°C)	T máx (°C)
RIOHACHA	21,0	31,0	HATONUEVO	22,0	33,0	MANAURE	24,0	35,0
URIBIA	22,0	31,0	SAN J. DEL CESAR	22,0	32,0	MAICAO	22,0	31,0

ALERTAS VIGENTES PARA LA PENÍNSULA DE LA GUAJIRA

REGIÓN CARIBE	ALERTAS HIDROLÓGICAS	CONDICIONES NORMALES
Caribe – Guajira: Sin alertas.		
REGIÓN CARIBE	ALERTAS POR DESLIZAMIENTOS DE TIERRA	CONDICIONES NORMALES
LA GUAJIRA: Sin alertas.		
REGIÓN CARIBE	ALERTAS POR INCENDIOS DE LA COBERTURA VEGETAL	ALERTA ROJA
LA GUAJIRA: Barrancas, La Jagua Del Pilar, San Juan Del Cesar, Urumita, Villanueva.		
REGIÓN CARIBE	ALERTAS POR INCENDIOS DE LA COBERTURA VEGETAL	ALERTA NARANJA
LA GUAJIRA: Albania.		
MAR CARIBE	ALERTAS METEOMARINAS	ALERTA AMARILLA
MAR CARIBE ORIENTAL: Viento y Oleaje: A los bañistas y habitantes costeros, estar atentos a la evolución del fenómeno y a las indicaciones de las autoridades locales. A las embarcaciones de poco calado, consultar con las Capitanías de puerto antes de zarpar.		

SEGUIMIENTO TEMPORADA DE HURACANES



La Zona De Confluencia Intertropical (ZCIT) junto con una zona de baja presión se ubican en el noroccidente del país, estos sistemas generan nubosidad y lluvias en zonas del occidente del mar caribe y sectores del del norte y centro de la cuenca del Pacifico colombiano.