

BOLETÍN DIARIO DE CONDICIONES METEOROLÓGICAS Y ALERTAS No 076

LA GUAJIRA

Elaborado por:
Claudia Elizabeth Torres Pineda
Meteoróloga

Hora y fecha de actualización: 15:30 HLC, 26 de noviembre de 2021



CONDICIONES METEOROLÓGICAS RECIENTES

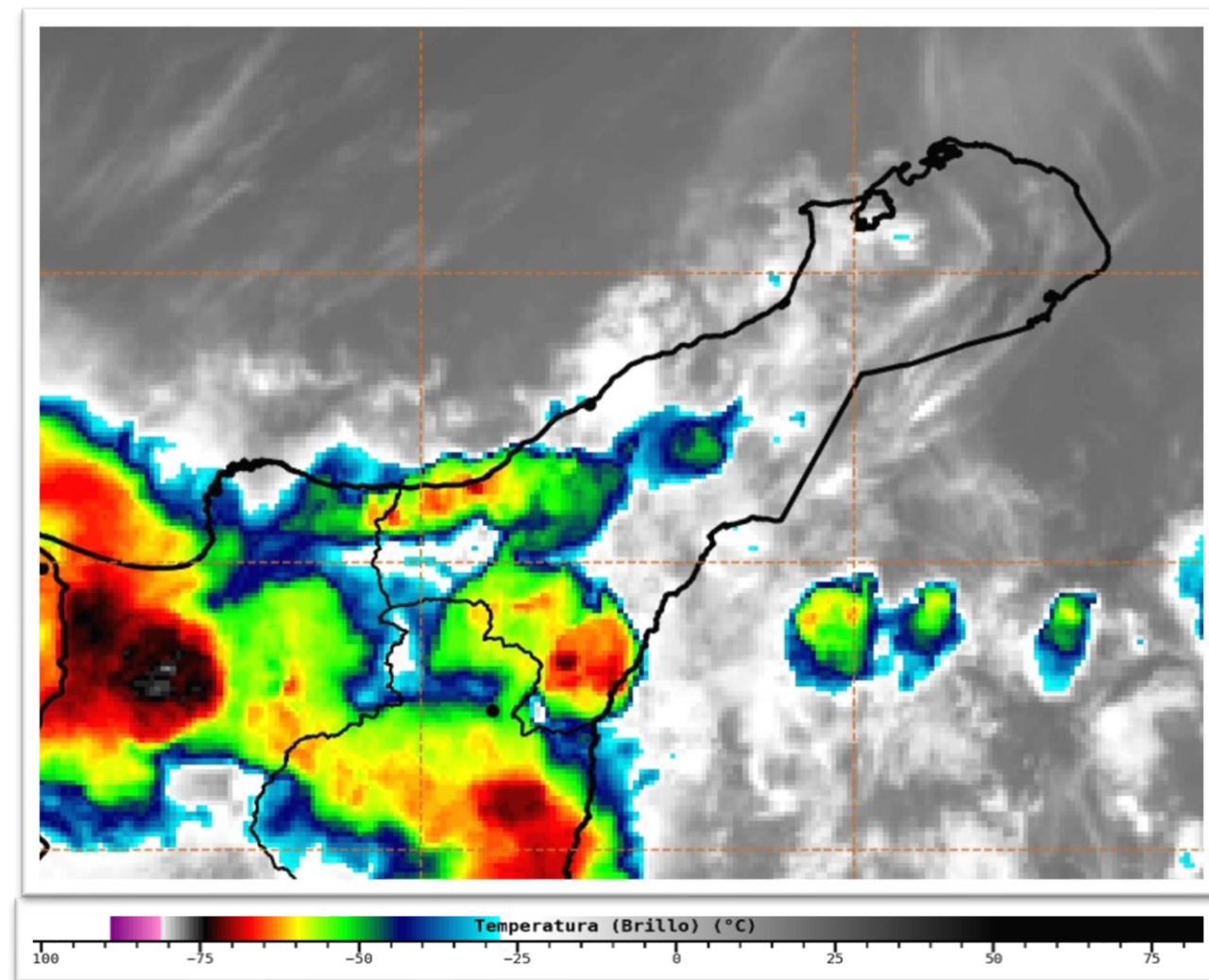
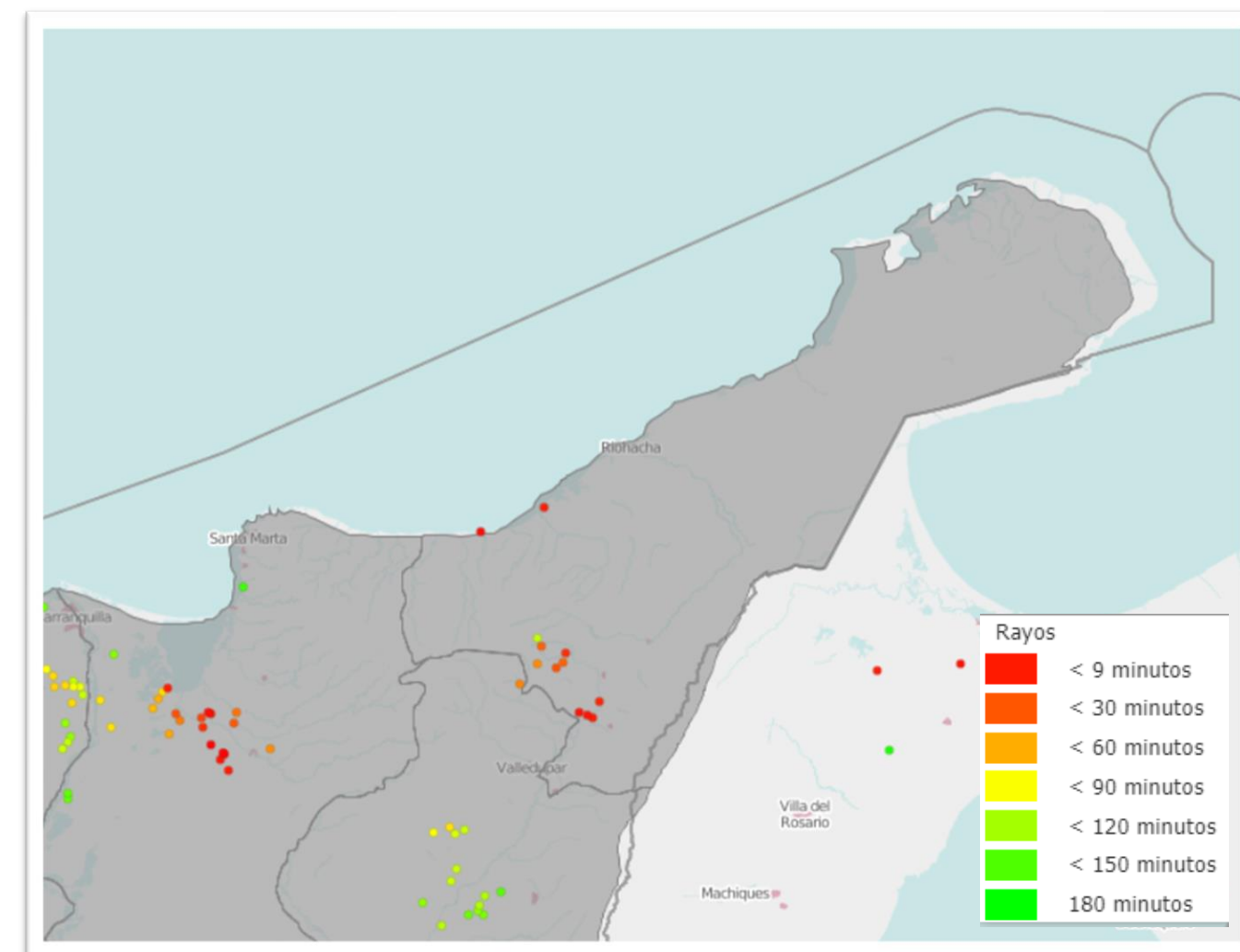


Imagen Satelital Infrarojo GOES 16
Noviembre 25 de 2021 – Hora 15:00 HLC.
Fuente: IDEAM



Descargas eléctricas en las ultimas 3 horas en La Guajira.
Fuente: Keraunos

En las ultimas horas, se han registrado lluvias, en algunos casos con actividad eléctrica, en zonas del sur y centro de la península. En **Riohacha**, se reportan lluvias con una temperatura de 27°C, viento del noreste **a 14 km/h**.

CONDICIONES METEOROLÓGICAS ACTUALES

RIOHACHA



27,0°C

Lluvias

URIBIA



29,0°C

Parcialmente Nublado

DIBULLA



27,0°C

Lluvias

SAN J. DEL CESAR



27,0°C

Lluvias

MANAURE



30,0°C

Parcialmente Nublado

MAICAO



29,0°C

Parcialmente Nublado

PRONÓSTICO DEL TIEMPO PARA LAS PRÓXIMAS JORNADAS



Durante la noche, son previstas lluvias de variada intensidad en sectores del centro y sur de la península.



En la madrugada de mañana, se espera persistan las lluvias en el sur y centro del departamento.

PRONÓSTICO DE TEMPERATURAS PARA MAÑANA

MUNICIPIO	T mín (°C)	T máx (°C)	MUNICIPIO	T mín (°C)	T máx (°C)	MUNICIPIO	T mín (°C)	T máx (°C)
RIOHACHA	21,0	30,0	HATONUEVO	22,0	31,0	MANAURE	24,0	32,0
URIBIA	22,0	32,0	SAN J. DEL CESAR	22,0	30,0	MAICAO	22,0	31,0

ALERTAS VIGENTES PARA LA PENÍNSULA DE LA GUAJIRA

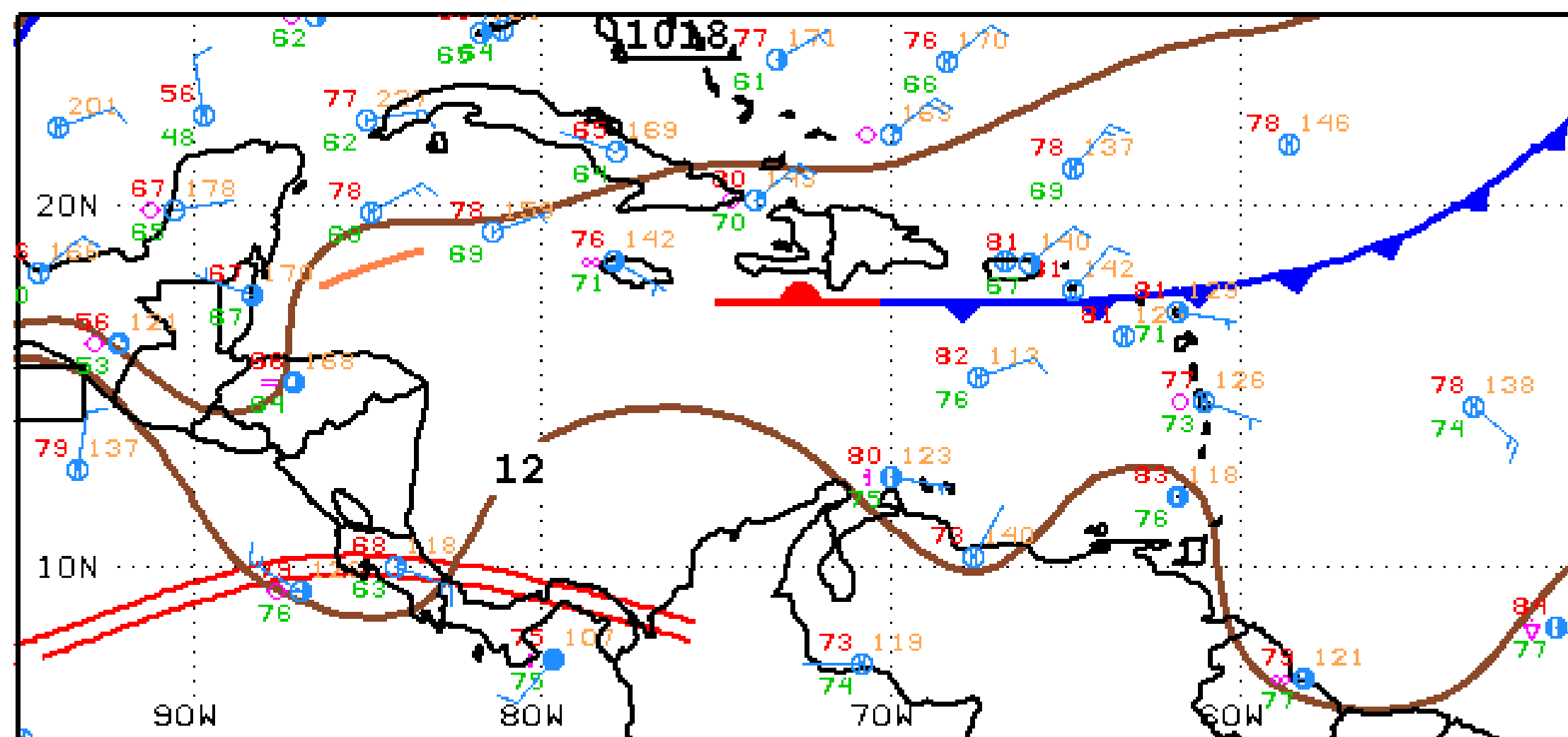
REGIÓN CARIBE	ALERTAS HIDROLÓGICAS	ALERTA AMARILLA
Caribe – Guajira: Probabilidad de incrementos moderados en los niveles del río Ancho y sus afluentes. Se recomienda especial atención en el municipio de Dibulla (Guajira).		

REGIÓN CARIBE	ALERTAS POR DESLIZAMIENTOS DE TIERRA	ALERTA AMARILLA
LA GUAJIRA: Dibulla, El Molino, Fonseca, La Jagua Del Pilar, San Juan Del Cesar, Villanueva.		

REGIÓN CARIBE	ALERTAS POR INCENDIOS DE LA COBERTURA VEGETAL	ALERTA AMARILLA
LA GUAJIRA: Uribia.		

MAR CARIBE	ALERTAS METEOMARINAS	CONDICIONES NORMALES
MAR CARIBE ORIENTAL: Sin alertas.		

SEGUIMIENTO TEMPORADA DE HURACANES



La **Zona de Confluencia Intertropical (ZCIT)**, deja nubosidad y lluvias en amplios sectores de las regiones Caribe, Andina y Pacífica. Asimismo, en niveles altos de la atmosfera sigue modulando el estado del tiempo sobre el territorio colombiano la divergencia de vientos que apoya la convección en el país.