



**INFORME DE PETICIONES, QUEJAS, RECLAMOS, SUGERENCIAS Y DENUNCIAS –
PQRSD Y ATENCIÓN A LAS QUEJAS AMBIENTALES**

JUAN JOSE PEÑARANDA ARREGOCES

Asesor de Comunicaciones, Atención y Servicio al Ciudadano

CORPORACIÓN AUTÓNOMA REGIONAL DE LA GUAJIRA

Riohacha – La Guajira

Abril 2022



PRESENTACIÓN

El informe que se presenta a continuación tiene como objetivo consolidar la información correspondiente a la gestión llevada a cabo por la Oficina de Comunicaciones, Atención y Servicio al Ciudadano, partiendo de la aplicación de los debidos procedimientos adoptados por CORPOGUAJIRA.

Este documento pretende recopilar la manera en que se han atendido los requerimientos (PQRSD, Quejas Ambientales y Requerimientos por los Entes de Control que han sido llegados a la dependencia con el fin de ofrecer un diagnóstico con respecto a la ejecución de los mismos, todo ello analítica y estadísticamente para de esta forma tomar medidas que permitan reducir las fallas internas que puedan presentarse.

El seguimiento se realiza sobre las respuestas informadas mensualmente por parte de cada área responsable, con el apoyo en el módulo de seguimiento del Sistema de Información para Comunicaciones Oficiales – SICO y verificación física de la atención por medio del registro de actuaciones en las matrices de trazabilidad como son el Código RCAP02-2 Versión 4 de fecha 20 Mayo de 2021 para Peticiones, Quejas Administrativas, Reclamos, Sugerencias y Denuncias – PQRSD y el código RCAP03-2 Versión 4 de fecha 20 Mayo de 2021 para Quejas Ambientales. De igual manera mediante el formato Código RCAP02-1, Versión 3 de fecha 14 de Junio de 2019 se recepciona las Peticiones, Quejas Administrativas, Reclamos, Sugerencias y Denuncias – PQRSD y mediante el formato Código RCAP03-1 Versión 5 de fecha 20 Mayo de 2021 para Quejas Ambientales, los cuales se encuentran adoptados por la Corporación a través del Sistema Integrado de Gestión – SIG y que son compartidos con cada área al interior de la entidad a través una cuenta institucional en Google Drive a fin de lograr un mayor involucramiento por parte de los líderes de los procesos.

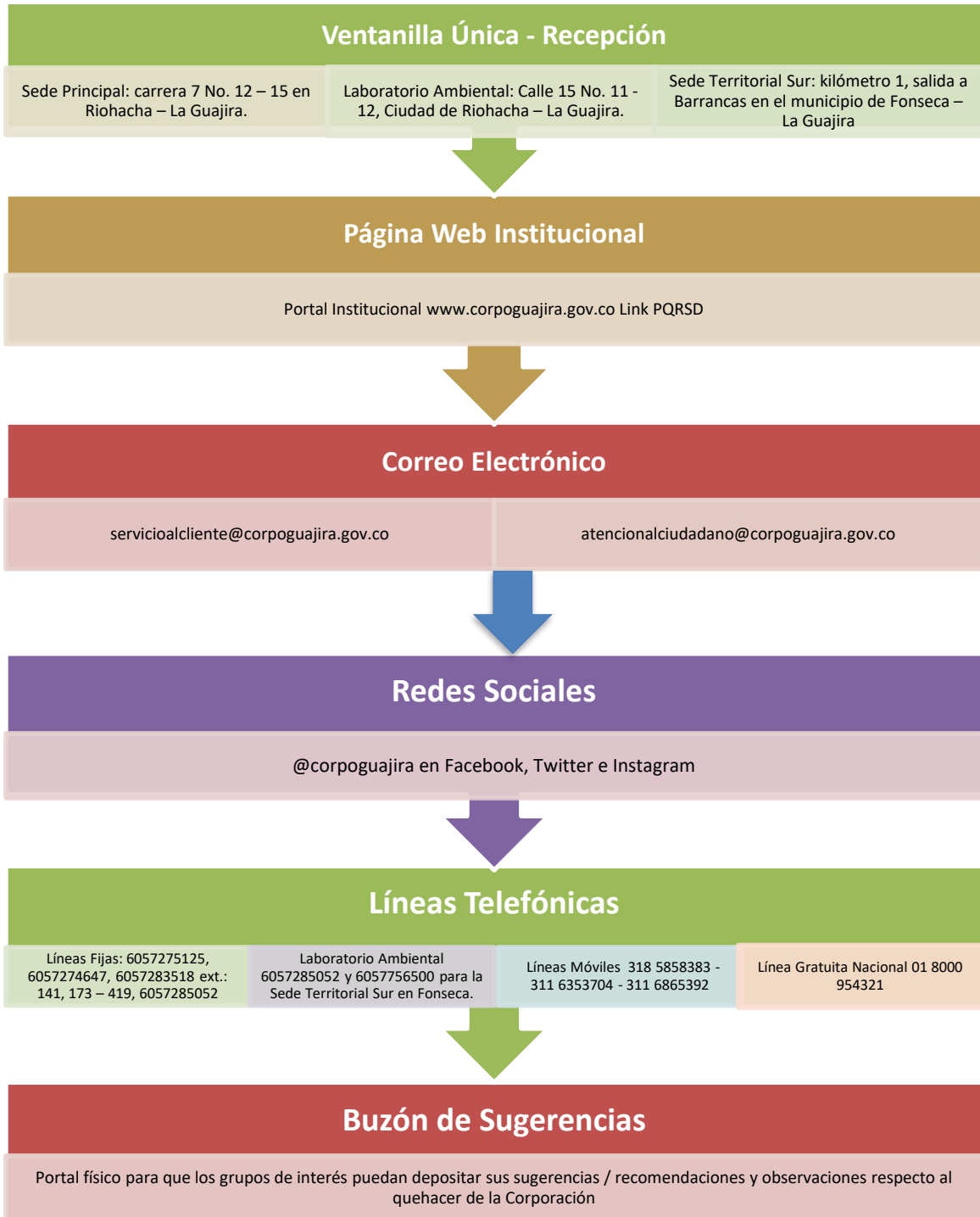
La elaboración de este informe tiene como fecha de corte el 30 de abril, aclarando que a partir del 9 de mayo se procedió a dar inicio al proceso de verificación de las informaciones contenidas en el formato mencionado por parte de cada dependencia.

Es importante mencionar que para el periodo del presente informe debido a la Emergencia Sanitaria a nivel mundial por causa del Coronavirus COVID-19, la Presidencia de la República mediante Decreto No. 457 de 2020 ordenó el Aislamiento Preventivo Obligatorio en todo el territorio colombiano, obligando a la Corporación a adoptar medidas y planes de contingencia para lidiar con este fenómeno global y una de ellas implica la reducción temporal de la atención presencial al público, la reducción de las visitas de campo u otras por parte de los funcionarios de la Corporación, implementar la estrategia del Teletrabajo para poder continuar con los asuntos pendientes especialmente a los distintos trámites a las Peticiones, Quejas, Reclamos, Sugerencias y Denuncias (PQRSD), a los Requerimientos Proferidos por los Entes de Control y a las Quejas Ambientales.

En consecuencia, se expondrán las conclusiones importantes para ser tenidas en cuenta, las cuales tendrán como meta la optimización de la atención de los grupos de interés.



CANALES DE ATENCIÓN CORPOGUAJIRA





DATOS GENERALES:

De acuerdo con los datos consignados en los formatos adoptados por la Corporación para el registro, trazabilidad y seguimiento a las PQRSD y Quejas Ambientales, a 30 de abril de 2022 la Corporación presentó un total de **119** PQRSD, con una atención oportuna a 25 registros que corresponden al 21.01% en la atención a los grupos de interés de la entidad.

Cabe precisar que el universo PQRSD está integrado por los requerimientos de Entes de Control, Quejas Ambientales y necesidades de información y/o apoyos proferidos por la ciudadanía en general.

A continuación, se puede apreciar los datos generales de la gestión PQRSD desarrollada por la Corporación al 30 de abril de 2022:

Tabla No. 1

ANÁLISIS GENERAL DE PQRSD Y QUEJAS AMBIENTALES EN ABRIL DE 2022						
CONCEPTO	TÉRMINOS DE ATENCIÓN				TOTAL REGISTROS EN EL MES	CUMPLIMIENTO %
	ATENDIDA	EXTEMPORÁNEA	VENCIDA	PENDIENTE POR ATENCIÓN (*)		
PQRSD (interpuestas por personas naturales /jurídica)	19	3	1	69	92	24%
PQRSD (Entes de Control)	6	5	6	1	18	61%
QUEJAS AMBIENTALES	0	0	0	9	9	0%
TOTAL	25	8	7	79	119	
<i>Porcentaje (%)</i>	<i>21,01</i>	<i>6,72</i>	<i>5,88</i>	<i>66,39</i>	<i>100,00</i>	

Fuente: Google Drive – Formato de Trazabilidad y Seguimiento a PQRSD 2022.

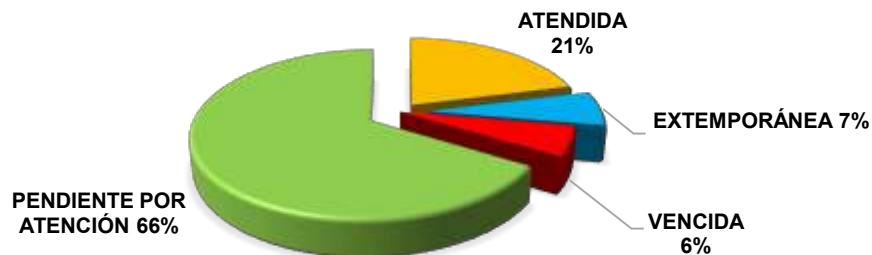
(*) Término definido acatando el Decreto 491 de 2020 del Gobierno Nacional y Resolución 0695 de 2020 por parte de Corpoguajira

Gráfico No. 1



Gráfico No. 2

ATENCIÓN GENERAL A PQRSY QUEJAS AMBIENTALES EN ABRIL DE 2022



La Corporación a corte del 30 de abril presentó el 28% de respuesta a las PQRSY interpuestas por la ciudadanía, cifra de la cual el 21% corresponde a la oportunidad en la atención, mientras que el 7% corresponde a registros respondidos de forma extemporánea; así mismo se logra apreciar que el 6% de registros figuran sin atención, lo cual resulta muy riesgoso en virtud de las consecuencias disciplinarias que esta situación puede acarrear para funcionarios y para la Corporación en general, de igual manera se reporta el 66% reporta pendientes por respuesta dentro de los términos legales establecidos.

Referente a la distribución general por áreas, se tiene la siguiente representación que indica el nivel de cumplimiento en cada dependencia de la Corporación:

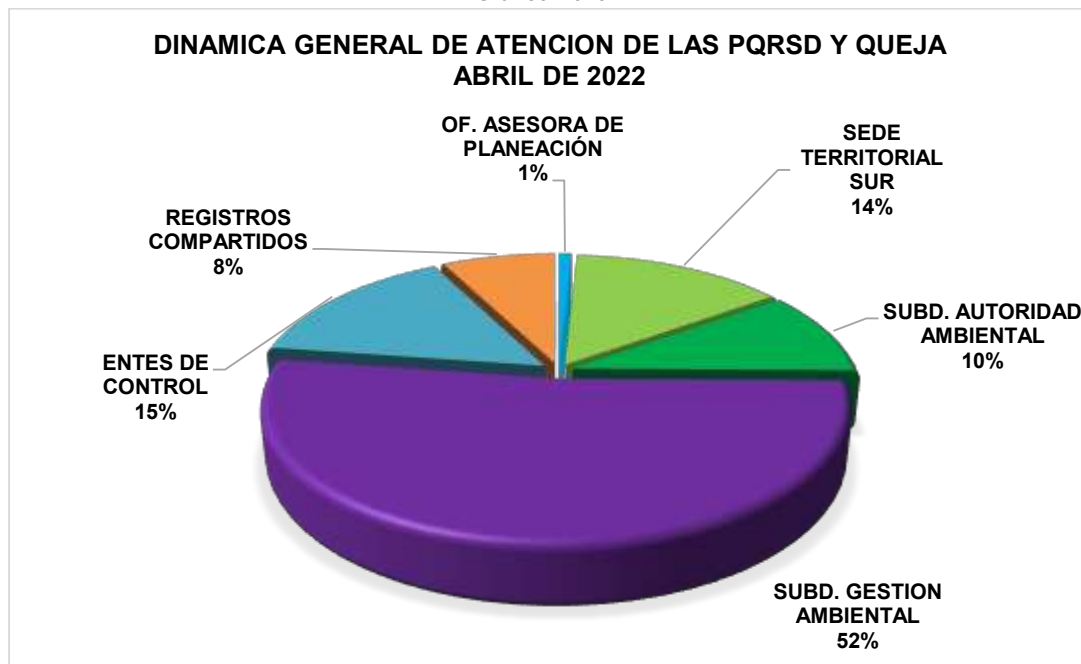
Tabla No. 2

SEGUIMIENTO GENERAL DE ATENCION DE LAS PQRSY QUEJAS POR AREAS ABRIL DE 2022						
ÁREA ASIGNADA	TÉRMINOS DE ATENCIÓN				TOTAL REGISTROS	CUMPLIMIENTO %
	ATENDIDA	EXTEMPORÁNEA	VENCIDA	REGISTROS PENDIENTES (*)		
OF. ASESORA DE PLANEACIÓN	0	0	0	1	1	0%
OFICINA DE COMUNICACIONES	0	0	0	0	0	N/A
OF. ASESORA JURÍDICA	0	0	0	0	0	N/A
SECRETARIA GENERAL	0	0	0	0	0	N/A
SEDE TERRITORIAL SUR	3	1	0	13	17	24%
SUBD. AUTORIDAD AMBIENTAL	1	0	0	11	12	8%
SUBD. GESTION AMBIENTAL	14	0	1	47	62	23%
ENTES DE CONTROL	6	5	6	1	18	61%
REGISTROS COMPARTIDOS	1	2	0	6	9	33%
TOTAL	25	8	7	79	119	
Equivalencia en %	21,01	6,72	5,88	66,39	100,00	

Fuente: Google Drive – Formato de Trazabilidad y Seguimiento a PQRSY 2022.

(*) Término definido acatando el Decreto 491 de 2020 del Gobierno Nacional y Resolución 0695 de 2020 por parte de Corpoguajira


Gráfico No. 3



En la dinámica general de atención a las PQRSD y Quejas Ambientales por áreas, se evidenció que en el mes de abril de 2022 el área que mayor cantidad de asignaciones obtuvo fue la Subdirección de Gestión Ambiental con 62 registros equivalentes al 52%, por la Sede Territorial Sur con 17 registros asignados presentó el 14% de los registros a su cargo, por parte de los Entes de Control se recepcionó 18 requerimientos reportando el 15%, la Subdirección de Autoridad Ambiental con 12 PQRSD asignadas corresponde al 10% y la Oficina Asesora de Planeación con 1 registro presenta el 1%.

Durante el mes de abril se reporta un 8% por parte de registros que necesitan del trabajo conjunto de varias áreas de la Corporación para poder ser respondidos.

Gráfico No. 4



Con respecto al análisis general relacionado a los canales de atención durante el mes de abril de 2022, se obtiene que el canal virtual (correo electrónico) fue el canal más utilizado por los distintos grupos de



interés de la Corporación para interponer una PQRSD, seguido del canal verbal, físico, telefónico y de página web. El canal de medios de comunicación y redes sociales no reportaron registros durante el mes de abril.



DATOS ESPECÍFICOS:

A continuación, se detallan los datos respecto al informe del mes de abril de 2022 en el siguiente orden:

1. Peticiones, Quejas, Reclamos, Sugerencias y Denuncias – PQRSD.

- Dinámica de atención de las PQRSD durante el mes de abril de 2022.
- Canales de información utilizados para interponer una PQRSD durante el mes de abril de 2022.
- Clasificación de las PQRSD durante el mes de abril de 2022.

2. Requerimientos proferidos por los Entes de Control.

- Dinámica de atención de las PQRSD interpuestas por los Órganos de Control durante el mes de abril de 2022.
- Canales de información utilizados por los Órganos de Control para interponer una PQRSD durante el mes de abril de 2022.
- Clasificación de las PQRSD interpuestas por los Órganos de Control durante el mes de abril de 2022.

3. Quejas por presuntas afectaciones a los recursos naturales.

- Dinámica de atención a las Quejas Ambientales durante el mes de abril de 2022.
- Canales de información utilizados para interponer una queja por presunta afectación a los recursos naturales durante el mes de abril de 2022.
- Afectaciones ambientales reportadas en el departamento de La Guajira durante el mes de abril de 2022.
- Reporte de ubicación geográfica de las Quejas Ambientales para el Sistema de Información Geográfica de Corpoguajira durante el mes de abril de 2022.

4. Conclusiones.



1. PETICIONES, QUEJAS, RECLAMOS, SUGERENCIAS Y DENUNCIAS – PQRSD

Una vez acopiada la información PQRSD recibida por la Corporación, se procedió con su tratamiento para el adecuado análisis referente a la dinámica de atención, seguimiento y reporte conforme al Procedimiento para la atención a Peticiones, Quejas, Reclamos, Sugerencias y Denuncias – PQRSD adoptado por esta Corporación. En este sentido, es importante destacar que a corte 30 de abril de 2022, la Corporación Autónoma Regional de La Guajira – CORPOGUJAJIRA recepcionó y tramitó **92** registros interpuestas por los grupos de interés a través de los diferentes canales de información en cada sede de la entidad.

A continuación, se detalla información referente a la dinámica interna para la atención de las PQRSD en el mes de abril de 2022 de acuerdo con los siguientes criterios:

Tabla No. 3

DINÁMICA DE ATENCIÓN PQRSD ABRIL 2022						
ÁREA ASIGNADA	TÉRMINOS DE ATENCIÓN				TOTAL REGISTROS	CUMPLIMIENTO %
	OPORTUNA	EXTEMPORÁNEA	VENCIDA	PENDIENTE DENTRO DE LOS TÉRMINOS LEGALES		
OF. ASESORA DE PLANEACIÓN				1	1	0%
OFICINA DE COMUNICACIONES					0	N/A
OF. ASESORA JURÍDICA					0	N/A
SECRETARIA GENERAL					0	N/A
SEDE TERRITORIAL SUR	3	1		8	12	33%
SUBD. AUTORIDAD AMBIENTAL	1			7	8	13%
SUBD. GESTIÓN AMBIENTAL	14		1	47	62	23%
REGISTROS COMPARTIDOS	1	2		6	9	33%
TOTAL	19	3	1	69	92	
Equivalencia en %	20,65	3,26	1,09	75,00	100,00	

Fuente: Google Drive – Formato de Trazabilidad y Seguimiento a PQRSD 2022.

(*) Término definido acatando el Decreto 491 de 2020 del Gobierno Nacional y Resolución 0695 de 2020 por parte de Corpoguajira

Gráfico No. 5





La información descrita en la tabla No. 3 y gráfico No. 5 indica un alto número de solicitudes pendientes por respuesta representado en un 75%, lo cual se deriva a la Emergencia Sanitaria por la que atraviesa el país y que obligó al Gobierno a decretar varias medidas de contingencia entre la cual se encuentra el Decreto 491 del 28 de marzo del 2020, contingencia por Covid-19, en el cual, cambian los términos de atención para algunas solicitudes, generando de esta manera que muchas de las mismas se encuentren pendientes por respuesta, con la posibilidad de convertirse en registros vencidos al vencerse los términos de atención.

Igualmente, se aprecia que la Corporación presenta un nivel de atención en el orden del 24% determinando un 21% de atención de manera oportuna y un 3% de manera extemporánea, se reporta un vencimiento de términos del 1%.

En este orden de análisis, es procedente señalar lo siguiente:

- El área que mayor número de registros asignados presentó fue la Subdirección de Gestión Ambiental, a donde se direccionó un total de 62 PQRSD, logrando una atención del 23% sobre el universo de asuntos de su competencia.
- La Subdirección de Autoridad Ambiental para el corte del presente informe solamente reporta que recibió la asignación de 8 registros de los cuales 1 registro se dio trámite oportuno mientras que 7 registros se encuentran pendiente por respuesta dentro de los términos legales establecidos.
- La Sede Territorial Sur tuvo a su cargo la atención de 12 PQRSD, logrando la respuesta oportuna a 3 registros 1 registro de manera extemporánea, quedando 8 registros pendiente por respuesta.
- La Oficina Comunicaciones y Atención al Ciudadano, Secretaria General, Oficina Asesora Jurídica no presentaron asignaciones durante el mes de abril de 2022.
- La Oficina Asesora de Planeación recibió la asignación de 1 PQRSD la cual se encuentra pendiente por respuesta dentro de los términos legales establecidos.
- Finalmente, es preciso resaltar que durante el mes de abril se presentaron 9 registros que requirió de la consolidación de las informaciones, que, dada la naturaleza de la solicitud y la custodia de las informaciones requeridas, se encontraron dispersas en diferentes dependencias de la Corporación.

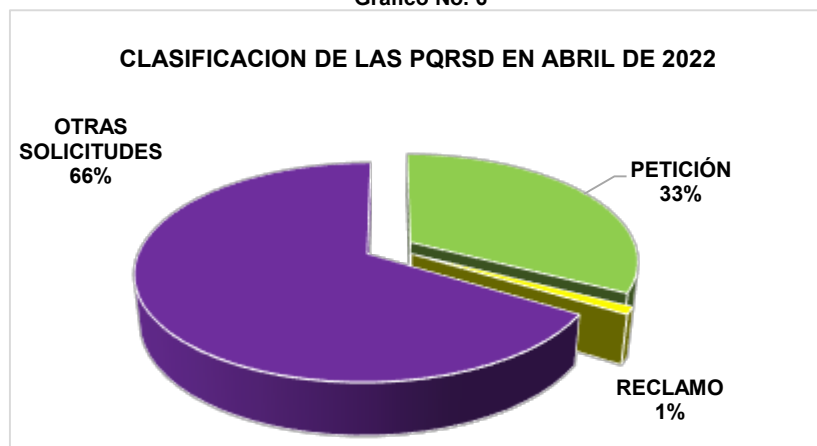
De otro lado, la clasificación PQRSD durante el mes de abril de 2022 se presentó la siguiente manera:

Tabla No. 4

CLASIFICACIÓN	CANTIDAD DE REGISTROS
PETICIÓN	30
QUEJA	0
RECLAMO	1
SUGERENCIA	0
DENUNCIAS	0
OTRAS SOLICITUDES	61
TOTAL	92

Se recibieron **30** Peticiones de interés general y/o particular lo que es equivalente al 35% del total de registros en el mes, se reporta un total de **61** solicitudes diferentes a los derechos de petición, entre las cuales se encontraron solicitudes por donaciones de madera, donaciones de árboles, préstamos del auditorio, acompañamientos, invitaciones, entre otros, los cuales estuvieron representados en el 65%. De igual manera se reporta **1** reclamo relacionado a un silencio administrativo presentado a la Oficina de la Subdirección de Gestión Ambiental.

Gráfico No. 6



Con relación a los canales utilizados por los distintos grupos de interés para interponer una PQRSD, se presenta a continuación la siguiente información: El canal más utilizado fue el canal Virtual (Correo Electrónico) con un total de **54** registros representado en un 59%, seguido por el canal Físico con un total de **23** reportes representado en un 25%, el canal Telefónico con un total de **1** registros representa el 1%, el canal Verbal con **3** registros representa un 3%, y el canal de Página Web con **11** registros reportados representa el 12%.

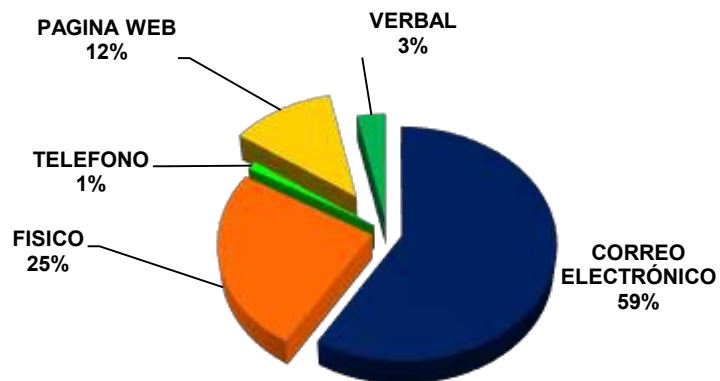


Tabla No. 5

CANAL DE INFORMACIÓN	CANTIDAD DE REGISTROS
CORREO ELECTRÓNICO	54
FISICO	23
TELEFONO	1
PAGINA WEB	11
VERBAL	3
TOTAL	92

Gráfico No. 7

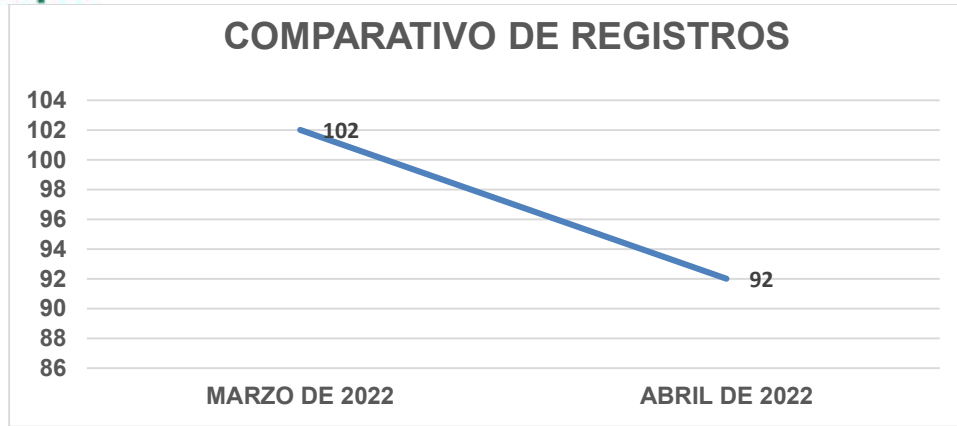
CANALES DE INFORMACIÓN UTILIZADOS PARA INTERPONER PQRS D ABRIL 2022



De manera comparativa, se presenta que para el mes de abril de 2022 se reportaron **10** registros MENOS en comparación con el mes anterior.

COMPARATIVO DE REGISTROS

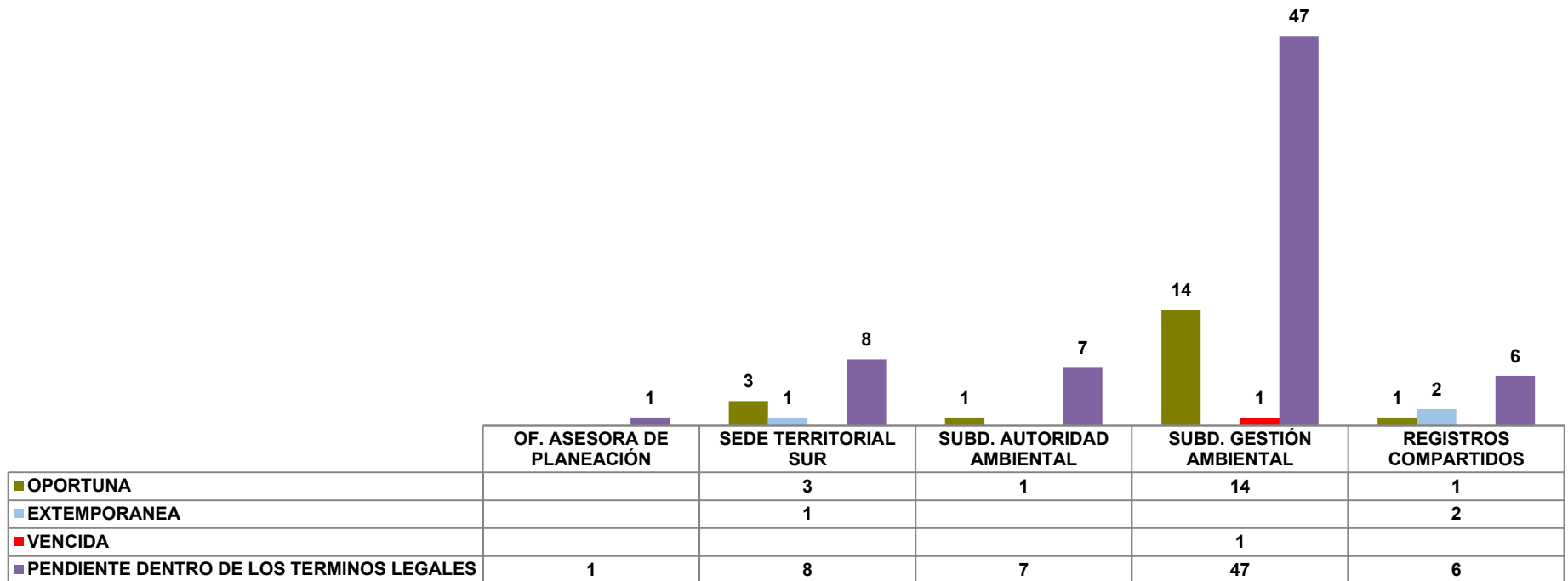
MARZO DE 2022	102
ABRIL DE 2022	92



En el gráfico No. 8 se puede detallar las estadísticas de atención por áreas en el mes de abril de 2022.

Gráfico No. 8
Dinámica de Atención por Áreas en abril de 2022

DINÁMICA DE ATENCIÓN POR AREAS PQRS D ABRIL DE 2022





2. REQUERIMIENTOS PROFERIDOS POR LOS ENTES DE CONTROL

Es necesario iniciar este aparte informando que la atención a los requerimientos proferidos por los Entes de Control es coordinada desde la oficina de Control Interno en su rol de relacionamiento con esos organismos externos; basado en ello y teniendo en cuenta que la oficina de Comunicaciones, Atención y Servicio al Ciudadano es un cliente de la oficina de Control Interno, es importante señalar que los datos sobre esta atención fueron tomados fielmente de la matriz de trazabilidad y seguimiento a PQRSD compartida a través de Google Drive con la mencionada dependencia.

En este sentido, para el mes de abril de 2022 se encontró que la Corporación registró un total de **18** requerimientos interpuestos por los siguientes Entes de Control: la Contraloría General de la República, Procuraduría General de la Nación, Fiscalía General de la Nación. Se reporta unos requerimientos que no hacen parte de los entes de control como es el Sistema de Gestión Activos Públicos, el cual, se hace necesario indicarlo en el presente informe para obtener estadísticas precisas.

En el mes de abril de 2022 se presentó la siguiente dinámica de asignación por parte de la Oficina de Control Interno:

Tabla No. 6

DINÁMICA DE ATENCIÓN ENTES DE CONTROL Y OTRAS ENTIDADES ABRIL DE 2022						
ÁREA ASIGNADA	TÉRMINOS DE ATENCIÓN				TOTAL REGISTROS	CUMPLIMIENTO %
	OPORTUNA	EXTEMPORÁNEA	VENCIDA	PENDIENTE DENTRO DE LOS TÉRMINOS LEGALES		
SUBD. DE GESTIÓN AMBIENTAL		1	1		2	50%
OFC. ASESORA DE PLANEACION		1			1	100%
SECRETARIA GENERAL			2		2	0%
REGISTROS COMPARTIDOS	3	2	2		7	71%
SUBD. DE AUTORIDAD AMBIENTAL	3	1	1	1	6	67%
TOTAL	6	5	6	1	18	
Equivalencia en %	33,33	27,78	33,33	5,56	100,00	

Fuente: Google Drive – Formato de Trazabilidad y Seguimiento a PQRSD 2022.

(*) Término definido acatando el Decreto 491 de 2020 del Gobierno Nacional y Resolución 0695 de 2020 por parte de Corpoguajira

De acuerdo con la naturaleza del requerimiento y la custodia de la información requerida, el 33% de requerimientos recibidos por parte de los Entes de Control en el mes de abril de 2022 se asignó a la Subdirección de Autoridad Ambiental, registros compartidos se reporta un 39%, la Secretaria General con un 11%, la Oficina Asesora de Planeación reporta un 6% y por ultimo tenemos el 5% para la Subdirección de Gestión Ambiental reporta un 11%.

Gráfico No. 9

DINÁMICA DE ASIGNACIÓN REQUERIMIENTOS ENTES DE CONTROL ABRIL DE 2022



Los requerimientos tuvieron procedencia de acuerdo con la siguiente estadística:

Gráfico No. 10

REQUERIMIENTOS DE LOS ÓRGANOS DE CONTROL Y OTRAS ENTIDADES ABRIL DE 2022



Se observa que el 45% de los requerimientos fueron interpuestos por la Fiscalía General de la Nación, el 33% proviene de la Contraloría General de la República, el 11% de los requerimientos provienen de la Procuraduría General de la Nación, otro 11% por parte del Sistema de Gestión de Activos Públicos.

Es importante destacar que a 30 de abril de 2022 la Corporación logró la respuesta a 6 requerimientos provenientes de los entes de control obteniendo el 33% de cumplimiento de forma oportuna, un 28% de



respuestas fueron de manera extemporánea, un 33% de los requerimientos se encuentran con vencimiento de términos legales establecidos y un 6% de los requerimientos se encuentran pendiente por respuesta dentro de los términos legales establecidos.

Gráfico No. 11

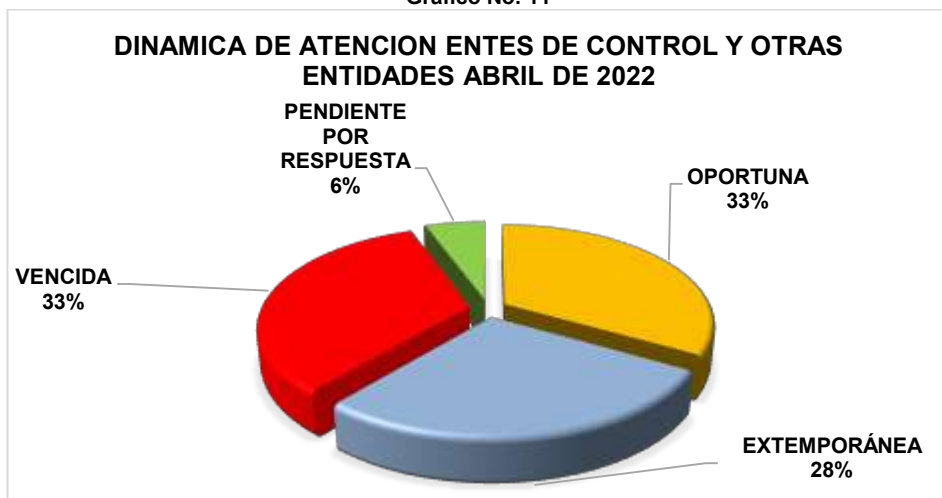
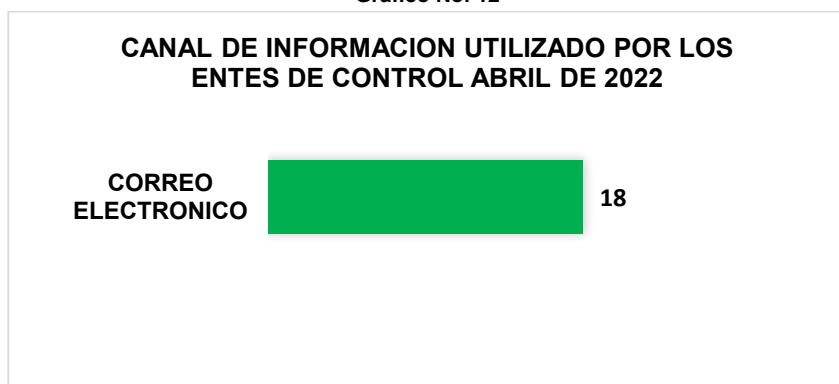


Gráfico No. 12



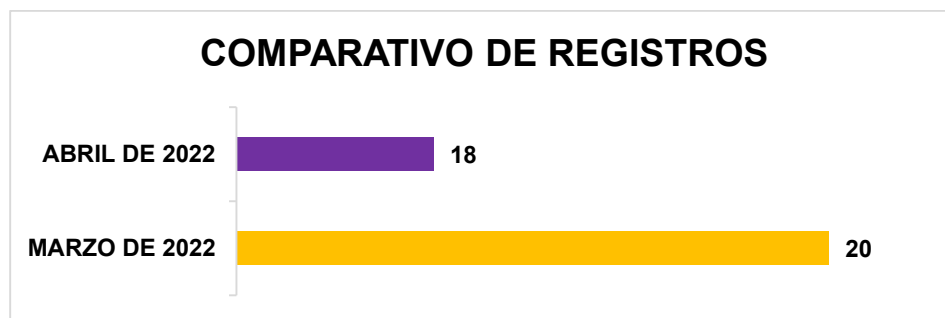
Con relación al mes de abril de 2022 el canal virtual fue el único utilizado para reportar solicitudes provenientes de los Entes de Control mientras que la totalidad de los registros ingresados corresponden a solicitudes interpuestas por los entes de control anteriormente reportados.

Gráfico No. 13



De manera comparativa, se presenta que para el mes de abril de 2022 se reportaron **2** registros MENOS en comparación con el mes anterior.

COMPARATIVO DE REGISTROS	
MARZO DE 2022	20
ABRIL DE 2022	18



3. QUEJAS POR PRESUNTAS AFECTACIONES A LOS RECURSOS NATURALES

En el mes de abril de 2022 la ejecución del procedimiento de Atención a las Quejas Ambientales permitió el registro de **9** reportes por presuntas afectaciones al ambiente distribuidas en distintos sectores del departamento de La Guajira, las cuales fueron registradas en el formato de Trazabilidad y Seguimiento a Quejas Ambientales adoptado por la Corporación.

En términos de atención a los casos registrados en el mes de abril de 2022 es necesario informar que a la fecha de corte reporta que la totalidad de los registros se encuentran pendiente por atención y ello se puede apreciar en las siguientes estadísticas:

Tabla No. 7

DINÁMICA DE ATENCIÓN QUEJAS AMBIENTALES ABRIL 2022						
ÁREA ASIGNADA	TÉRMINOS DE ATENCIÓN				TOTAL REGISTROS	CUMPLIMIENTO %
	ATENDIDAS	EXTEMPORANEA	VENCIDA	PENDIENTE POR ATENCION		
SEDE TERRITORIAL SUR				5	5	0%
SUBD. DE AUTORIDAD AMBIENTAL				4	4	0%
TOTAL	0	0	0	9	9	
Equivalencia en %	0,00	0,00	0,00	100,00	100,00	

Fuente: Google Drive – Formato de Trazabilidad y Seguimiento a PQRSD 2022.

(*) Término definido acatando el Decreto 491 de 2020 del Gobierno Nacional y Resolución 0695 de 2020 por parte de Corpoguajira

Como se puede apreciar, se presentaron 5 reportes por presuntas afectaciones ambientales asignados para la Sede Territorial Sur representado en un 56% y 4 reportes asignados para la Subdirección de Autoridad Ambiental representado en un 44% como se puede apreciar en el gráfico No. 14.

En lo que se refiere a la dinámica de atención, el gráfico No. 15 muestra en detalle estadístico el comportamiento de cada área asignada en el mes de abril de 2022.

Gráfico No. 14

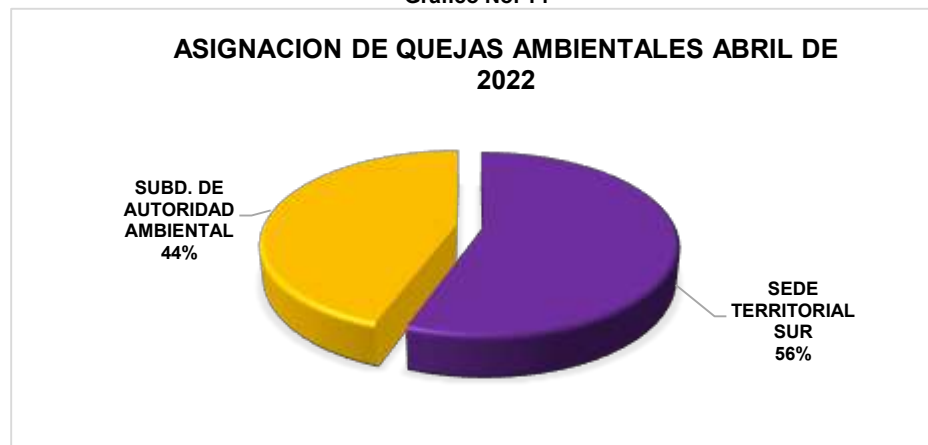


Gráfico No. 15



Se observa que en el mes de abril de 2022 las áreas involucradas tienen la totalidad de los registros de Quejas Ambientales en el término de Pendiente por Atención generando gran preocupación debido al impacto negativo que ocasiona en el nivel de satisfacción a nuestros grupos de interés.

Las Quejas Ambientales fueron recibidas a través de los canales de información dispuestos por la Corporación al servicio de la ciudadanía como se muestra en la siguiente tabla:

Tabla No. 8

CANAL DE INFORMACIÓN	CANTIDAD DE REGISTROS
TELEFONO	5
VERBAL	2
FISICO	2
TOTAL REGISTROS	9

Gráfico No. 16



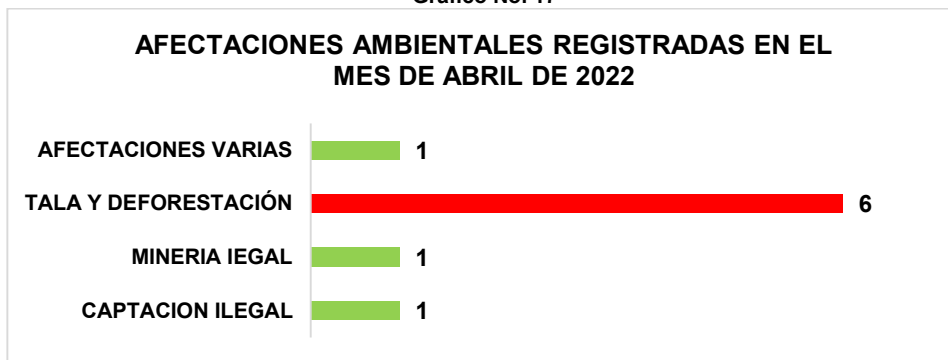
De acuerdo con la información estadística descrita anteriormente, el canal de información más utilizado por la ciudadanía para interponer Quejas Ambientales fue el canal Telefónico representado en un 56% seguido por los canales Verbal y Físico representado en un 22% para cada canal.



3.1. ANÁLISIS DE AFECTACIONES AMBIENTALES EN EL DEPARTAMENTO DE LA GUAJIRA.

Las Quejas Ambientales registradas en abril de 2022 fueron clasificadas de acuerdo con el tipo de afectación denunciado por el ciudadano y que corresponden con el siguiente gráfico:

Gráfico No. 17



De acuerdo a la cantidad de registros y clasificación de los mismos, es necesario manifestar que la **Deforestación de Bosques y Tala Urbana de Árboles** fue la afectación al ecosistema que mayor número de reporte presentaron, convirtiéndose así en la principal dificultad que debe atacarse a fin de garantizar la sostenibilidad ambiental del departamento.

Otra afectación de importante frecuencia en abril de 2022 fue aquel caso de afectación relacionado al desarrollo de actividades relacionada a **Captación Ilegal** debido a captación ilegal de agua en el río cesar por fincas que pertenecen a la vía de la villa en san juan del cesar. Otra actividad de afectación fue la de **Afectaciones Varias** debido a la contaminación con escombros y basura en el distrito de Riohacha. También se presentaron afectaciones debido a **Minería Ilegal** debido a extracción de material de arrastre del rio tapias.

De otro lado, es necesario señalar que el D.C **Riohacha, Manaure y San Juan del Cesar** fueron los municipios que mayor número de reportes presentaron por presuntas afectaciones a los recursos naturales y el ambiente presentaron en abril de 2022, lo cual puede obedecer a que son las ciudades que reporta un gran número de población, en la cual, se puede ocasionar mayores afectaciones al ambiente.

Gráfico No. 18



De manera comparativa, se presenta que para el mes de abril de 2022 se reportaron **4** registros MENOS en comparación con el mes anterior.

COMPARATIVO DE REGISTROS	
MARZO DE 2022	13
ABRIL DE 2022	9



3.2. REPORTE DE COORDENADAS DE LAS QUEJAS AMBIENTALES PARA EL SISTEMA DE INFORMACION GEOGRAFICA DE CORPOGUAJIRA DURANTE EL MES DE ABRIL 2022.

Gráfico No. 19





Tabla de Asignación de Coordenadas a las Quejas Ambientales abril 2022

Item	ID Evento	Municipio	Fecha ocurrencia	Fecha registro	Descripción evento	Afectación ambiental	lat_geo	lon_geo	lat	lon	Gestion
1	28010301	San Juan del Cesar	4/01/2022	4/01/2022	ENT-023_2022	Contaminación de aguas	10°45'19.46"N	72°50'37.43"O	10.755.405	-72.843.731	PENDIENTE POR ATENCION
2	15070101	Riohacha	12/01/2022	12/01/2022	ENT-100_2022	Emisiones Atmosféricas	11°31'50.10"N	72°54'45.81"O	11.530.584	-72.912.724	PENDIENTE POR ATENCION
3	15070102	Riohacha	12/01/2022	12/01/2022	ENT-101_2022	Emisiones Atmosféricas	11°26'50.00"N	72°50'20.57"O	11.447.222	-72.839.047	PENDIENTE POR ATENCION
4	150501	Riohacha	12/01/2022	12/01/2022	ENT-102_2022	Emisiones Atmosféricas	11°28'37.57"N	72°53'45.98"O	11.477.103	-72.896.106	PENDIENTE POR ATENCION
5	150601	Fonseca	31/01/2022	31/01/2022	ENT-412_2022	Tala	10°50'37.65"N	72°47'52.83"O	10.843.792	-72.798.008	PENDIENTE POR ATENCION
6	150602	Fonseca	20/01/2022	20/01/2022	ENT-215_2022	Tala	10°53'9.93"N	72°50'56.28"O	10.886.092	-72.848.967	PENDIENTE POR ATENCION
7	150603	Riohacha	1/02/2022	1/02/2022	ENT-451_2022	Contaminación por Vertimientos	11°19'49.92"N	72°41'46.32"O	11.330.533	-72.696.201	PENDIENTE POR ATENCION
8	150623	San Juan del Cesar	2/02/2022	2/02/2022	ENT-487_2022	Intervención de cauce	10°51'37.55"N	73° 31.73"O	10.860.431	-73.050.481	PENDIENTE POR ATENCION
9	150401	Riohacha	4/02/2022	4/02/2022	ENT-544_2022	Minería ilegal	11°14'44.98"N	73° 2'30.66"O	11.245.828	-73.041.850	PENDIENTE POR ATENCION
10	15070301	Urbia	8/02/2022	8/02/2022	ENT-621_2022	Contaminación de Aguas	11°59'17.57"N	71°45'7.59"O	11.988.214	-71.752.108	PENDIENTE POR ATENCION
11	150604	Riohacha	17/02/2022	17/02/2022	ENT-829_2022	Contaminación de Aguas	11°14'46.21"N	72°58'39.42"O	11.246.169	-72.977.617	PENDIENTE POR ATENCION
12	150605	Albania	24/02/2022	24/02/2022	ENT-1003_2022	Afectaciones Varias	11°14'32.09"N	72°40'9.67"O	11.242.247	-72.669.352	PENDIENTE POR ATENCION
13	150606	Riohacha	25/02/2022	25/02/2022	ENT-1028_2022	Tala	11°14'26.93"N	72°44'22.42"O	11.240.814	-72.739.561	PENDIENTE POR ATENCION
14	150607	San Juan del Cesar	1/02/2022	1/02/2022	ENT-454_2022	Flora	10°57'27.96"N	73° 3'55.93"O	10.957.766	-73.065.535	Atendida mediante SAL-999 del 24/03/2022
15	150608	San Juan del Cesar	1/02/2022	1/02/2022	ENT-455_2022	Contaminación de Aguas	10°46'31.67"N	72°56'5.69"O	10.775.464	-72.934.914	PENDIENTE POR ATENCION
16	150609	Fonseca	1/02/2022	1/02/2022	ENT-456_2022	Tala	10°48'54.73"N	72°51'19.06"O	10.815.204	-72.855.294	PENDIENTE POR ATENCION
17	150610	San Juan del Cesar	1/02/2022	1/02/2022	INT-221_2022	Incendio	10°49'32.79"N	72°58'33.04"O	10.825.775	-72.975.844	PENDIENTE POR ATENCION
18	28010302	La Jagua del Pilar	7/02/2022	7/02/2022	ENT-599_2022	Incendio	10°33'7.86"N	73° 34.00"O	10.552.184	-73.051.110	PENDIENTE POR ATENCION
19	150611	Fonseca	24/02/2022	24/02/2022	ENT-995_2022	Minería ilegal	10°47'48.51"N	72°50'16.93"O	10.796.808	-72.838.036	PENDIENTE POR ATENCION
20	28010303	El Molino	27/02/2022	27/02/2022	ENT-1057_2022	Tala	10°37'39.47"N	72°53'52.55"O	10.627.630	-72.897.930	PENDIENTE POR ATENCION
21	28010304	San Juan del Cesar	28/02/2022	28/02/2022	ENT-1059_2022	Tala	10°42'47.19"N	73° 4'55.92"O	10.713.108	-73.082.200	PENDIENTE POR ATENCION
22	15070103	Riohacha	7/03/2022	7/03/2022	ENT-1255_2022	Olores ofensivos	11°20'43.76"N	72°41'17.21"O	11.345.490	-72.688.114	PENDIENTE POR ATENCION
23	150612	Riohacha	15/03/2022	15/03/2022	ENT-1454_2022	Incendio	11°19'15.74"N	72°56'48.03"O	11.321.039	-72.946.675	PENDIENTE POR ATENCION
24	150613	Riohacha	17/03/2022	17/03/2022	ENT-1504_2022	Ruido	11°13'51.97"N	72°48'58.55"O	11.231.104	-72.816.265	PENDIENTE POR ATENCION
25	150614	Riohacha	22/03/2022	22/03/2022	ENT-1556_2022	Afectaciones Varias	11°13'55.16"N	72°51'5.33"O	11.231.989	-72.851.481	PENDIENTE POR ATENCION
26	150615	Riohacha	31/03/2022	31/03/2022	ENT-1781_2022	Captación ilegal	11°27'39.52"N	72°55'55.83"O	11.460.979	-72.932.174	PENDIENTE POR ATENCION
27	150616	Fonseca	1/03/2022	1/03/2022	ENT-1109_2022	Tala	10°55'55.47"N	72°49'1.86"O	10.932.075	-72.817.183	PENDIENTE POR ATENCION
28	150617	Fonseca	3/03/2022	3/03/2022	ENT-1166_2022	Incendio	10°50'37.65"N	72°47'52.83"O	10.843.793	-72.798.009	PENDIENTE POR ATENCION
29	150618	Fonseca	4/03/2022	4/03/2022	ENT-1196_2022	Incendio	10°51'27.47"N	72°48'52.92"O	10.857.631	-72.814.700	PENDIENTE POR ATENCION
30	150619	San Juan del Cesar	9/03/2022	9/03/2022	ENT-1304_2022	Tala	10°50'39.89"N	72°53'59.31"O	10.844.413	-72.899.808	PENDIENTE POR ATENCION
31	150620	Barrancas	15/03/2022	15/03/2022	ENT-1455_2022	Incendio	10°51'35.14"N	72°59'13.77"O	10.859.761	-72.987.158	PENDIENTE POR ATENCION
32	150621	El Molino	17/03/2022	17/03/2022	ENT-1502_2022	Tala	10°53'41.63"N	72°42'36.75"O	10.894.897	-72.710.208	PENDIENTE POR ATENCION
33	150622	San Juan del Cesar	24/03/2022	24/03/2022	ENT-1626_2022	Tala	10°42'14.13"N	72°56'22.40"O	10.703.925	-72.939.556	PENDIENTE POR ATENCION
34	28010305	San Juan del Cesar	30/03/2022	30/03/2022	ENT-1688_2022	Tala	10°48'46.69"N	73° 6'8.06"O	10.812.969	-73.102.240	Atendida mediante SAL-1307 de 19/04/2022
35	15080201	San Juan del Cesar	1/04/2022	1/04/2022	ENT-1844_2022	Captación ilegal	11°15'2.19"N	72°31'34.81"O	11.250.607	-72.526.335	PENDIENTE POR ATENCION
36	150624	San Juan del Cesar	4/04/2022	4/04/2022	ENT-1873_2022	Tala	10°51'37.66"N	72°55'53.98"O	10.860.461	-72.931.661	PENDIENTE POR ATENCION
37	150625	Fonseca	19/04/2022	19/04/2022	ENT-2228_2022	Tala	10°51'19.29"N	72°54'28.59"O	10.855.358	-72.907.941	PENDIENTE POR ATENCION
38	28010306	San Juan del Cesar	19/04/2022	19/04/2022	ENT-2234_2022	Tala	10°48'51.25"N	73° 5'45.52"O	10.814.237	-73.095.977	PENDIENTE POR ATENCION
39	28010307	Villanueva	21/04/2022	21/04/2022	ENT-2300_2022	Tala	10°45'48.87"N	73° 42.75"O	10.763.575	-73.067.431	PENDIENTE POR ATENCION
40	28010308	Riohacha	18/04/2022	18/04/2022	ENT-2187_2022	Contaminación de aguas/ Minería ilegal	10°45'51.74"N	72°54'19.04"O	10.764.371	-72.905.290	PENDIENTE POR ATENCION
41	15070104	Manauare	19/04/2022	19/04/2022	ENT-2208_2022	Tala	11°35'6.40"N	72°36'22.39"O	11.585.111	-72.606.219	PENDIENTE POR ATENCION
42	15070105	Manauare	27/04/2022	27/04/2022	ENT-2422_2022	Tala / Incendio	11°37'30.75"N	72°34'26.26"O	11.625.207	-72.573.960	PENDIENTE POR ATENCION
43	150626	Riohacha	29/04/2022	29/04/2022	ENT-2473_2022	Minería ilegal	11°14'48.15"N	72°59'42.21"O	11.235.597	-72.995.058	PENDIENTE POR ATENCION

Quejas Ambientales abril de 2022



5. CONCLUSIONES

- En términos generales a 30 de abril de 2022 la Corporación presentó un total de **119** PQRSD, con una atención oportuna a 26 registros que corresponden al 21.85% en la atención a los grupos de interés de la entidad.
- La Corporación a corte del 30 de abril presentó el 29% de respuesta a las PQRSD interpuestas por la ciudadanía, cifra de la cual el 22% corresponde a la oportunidad en la atención, mientras que el 7% corresponde a registros respondidos de forma extemporánea; así mismo se logra apreciar que el 6% de registros figuran sin atención, lo cual resulta muy riesgoso en virtud de las consecuencias disciplinarias que esta situación puede acarrear para funcionarios y para la Corporación en general, de igual manera se reporta el 65% reporta pendientes por respuesta dentro de los términos legales establecidos.
- En la dinámica general de atención a las PQRSD y Quejas Ambientales por áreas, se evidenció que en el mes de abril de 2022 el área que mayor cantidad de asignaciones obtuvo fue la Subdirección de Gestión Ambiental con 62 registros equivalentes al 52%, por la Sede Territorial Sur con 17 registros asignados presentó el 14% de los registros a su cargo, por parte de los Entes de Control se recibió 18 requerimientos reportando el 15%, la Subdirección de Autoridad Ambiental con 12 PQRSD asignadas corresponde al 10%, la Oficina Asesora de Planeación con 1 registro presenta el representa el 1%, por último la Oficina de Comunicaciones, Atención y Servicio al Ciudadano reportó 1 requerimiento representado en un 1%. Durante el mes de abril se reporta un 8% por parte de registros que necesitan del trabajo conjunto de varias áreas de la Corporación para poder ser respondidos.
- Con respecto al análisis general relacionado a los canales de atención durante el mes de abril de 2022, se obtiene que el canal virtual (correo electrónico) fue el canal más utilizado por los distintos grupos de interés de la Corporación para interponer una PQRSD, seguido del canal verbal, físico, telefónico y de página web. El canal de medios de comunicación y redes sociales no reportaron registros durante el mes de abril.
- Es importante destacar que a corte 30 de abril de 2022, la Corporación Autónoma Regional de La Guajira – CORPOGUJAIIRA recibió y tramitó **92** registros interpuestas por los grupos de interés a través de los diferentes canales de información en cada sede de la entidad.
- Se reporta un alto número de solicitudes pendientes por respuesta representado en un 74%, lo cual se deriva a la Emergencia Sanitaria por la que atraviesa el país y que obligó al Gobierno a decretar varias medidas de contingencia entre la cual se encuentra el Decreto 491 del 28 de marzo del 2020, contingencia por Covid-19, en el cual, cambian los términos de atención para algunas solicitudes, generando de esta manera que muchas de las mismas se encuentren pendientes por respuesta, con la posibilidad de convertirse en registros vencidos al vencerse los términos de atención.
- Se aprecia que la Corporación presenta un nivel de atención en el orden del 25% determinando un 22% de atención de manera oportuna y un 3% de manera extemporánea, se reporta un vencimiento de términos del 1%.
- El área que mayor número de registros asignados presentó fue la Subdirección de Gestión Ambiental, a donde se direccionó un total de 62 PQRSD, logrando una atención del 23% sobre el universo de asuntos de su competencia.



- Se recibieron **30** Peticiones de interés general y/o particular lo que es equivalente al 35% del total de registros en el mes, se reporta un total de **61** solicitudes diferentes a los derechos de petición, entre las cuales se encontraron solicitudes por donaciones de madera, donaciones de árboles, préstamos del auditorio, acompañamientos, invitaciones, entre otros, los cuales estuvieron representados en el 65%. De igual manera se reporta **1** reclamo relacionado a un silencio administrativo presentado a la Oficina de la Subdirección de Gestión Ambiental.
- Con relación a los canales utilizados por los distintos grupos de interés para interponer una PQRS, se presenta a continuación la siguiente información: El canal más utilizado fue el canal Virtual (Correo Electrónico) con un total de **54** registros representado en un 59%, seguido por el canal Físico con un total de **23** reportes representado en un 25%, el canal Telefónico con un total de **1** registros representa el 1%, el canal Verbal con **3** registros representa un 3%, y el canal de Página Web con **11** registros reportados representa el 12%.
- La Corporación registró un total de **18** requerimientos interpuestos por los siguientes Entes de Control: la Contraloría General de la República, Procuraduría General de la Nación, Fiscalía General de la Nación. Se reporta unos requerimientos que no hacen parte de los entes de control como es el Sistema de Gestión Activos Públicos, el cual, se hace necesario indicarlo en el presente informe para obtener estadísticas precisas.
- De acuerdo con la naturaleza del requerimiento y la custodia de la información requerida, el 33% de requerimientos recibidos por parte de los Entes de Control en el mes de abril de 2022 se asignó a la Subdirección de Autoridad Ambiental, registros compartidos se reporta un 39%, la Secretaría General con un 11%, la Oficina Asesora de Planeación reporta un 6% y por ultimo tenemos el 5% para la Subdirección de Gestión Ambiental reporta un 11%.
- Se observa que el 45% de los requerimientos fueron interpuestos por la Fiscalía General de la Nación, el 33% proviene de la Contraloría General de la República, el 11% de los requerimientos provienen de la Procuraduría General de la Nación, otro 11% por parte del Sistema de Gestión de Activos Públicos.
- La Corporación logró la respuesta a 6 requerimientos provenientes de los entes de control obteniendo el 33% de cumplimiento de forma oportuna, un 28% de respuestas fueron de manera extemporánea, un 33% de los requerimientos se encuentran con vencimiento de términos legales establecidos y un 6% de los requerimientos se encuentran pendiente por respuesta dentro de los términos legales establecidos.
- El canal virtual fue el único utilizado para reportar solicitudes provenientes de los Entes de Control mientras que la totalidad de los registros ingresados corresponden a solicitudes interpuestas por los entes de control anteriormente reportados.
- En el mes de abril de 2022 la ejecución del procedimiento de Atención a las Quejas Ambientales permitió el registro de **9** reportes por presuntas afectaciones al ambiente distribuidas en distintos sectores del departamento de La Guajira.
- Se presentaron 5 reportes por presuntas afectaciones ambientales asignados para la Sede Territorial Sur representado en un 56% y 4 reportes asignados para la Subdirección de Autoridad Ambiental representado en un 44%.
- Se observa que en el mes de abril de 2022 las áreas involucradas tienen la totalidad de los registros de Quejas Ambientales en el término de Pendiente por Atención generando gran preocupación debido al impacto negativo que ocasiona en el nivel de satisfacción a nuestros grupos



de interés.

- El canal de información más utilizado por la ciudadanía para interponer Quejas Ambientales fue el canal Telefónico representado en un 56% seguido por los canales Verbal y Físico representado en un 22% para cada canal.
- De acuerdo a la cantidad de registros y clasificación de los mismos, es necesario manifestar que la **Deforestación de Bosques y Tala Urbana de Árboles** fue la afectación al ecosistema que mayor número de reporte presentaron, convirtiéndose así en la principal dificultad que debe atacarse a fin de garantizar la sostenibilidad ambiental del departamento.
- El D.C **Riohacha, Manaure y San Juan del Cesar** fueron los municipios que mayor número de reportes presentaron por presuntas afectaciones a los recursos naturales y el ambiente presentaron en abril de 2022, lo cual puede obedecer a que son las ciudades que reporta un gran número de población, en la cual, se puede ocasionar mayores afectaciones al ambiente.

De conformidad con lo establecido en la Ley No. 1712 de 2014 “Por medio de la cual se crea la Ley de Transparencia y del Derecho de Acceso a la Información Pública Nacional y se dictan otras disposiciones”, esta información se pone a disposición de nuestros grupos de interés, quienes pueden consultarla en el portal web www.corpoguajira.gov.co

Atentamente,

JUAN JOSE PEÑARANDA ARREGOCES

Asesor de Comunicaciones, Atención y Servicio al Ciudadano