



---

**INFORME DE PETICIONES, QUEJAS, RECLAMOS, SUGERENCIAS Y DENUNCIAS –  
PQRSD Y ATENCIÓN A LAS QUEJAS AMBIENTALES**

---

**JUAN JOSE PEÑARANDA ARREGOCES**

Asesor de Comunicaciones, Atención y Servicio al Ciudadano

**CORPORACIÓN AUTÓNOMA REGIONAL DE LA GUAJIRA**

Riohacha – La Guajira

Agosto 2022



## PRESENTACIÓN

El informe que se presenta a continuación tiene como objetivo consolidar la información correspondiente a la gestión llevada a cabo por la Oficina de Comunicaciones, Atención y Servicio al Ciudadano, partiendo de la aplicación de los debidos procedimientos adoptados por **CORPOGUAJIRA**.

Este documento pretende recopilar la manera en que se han atendido los requerimientos (PQRSD, Quejas Ambientales y Requerimientos por los Entes de Control que han sido llegados a la dependencia con el fin de ofrecer un diagnóstico con respecto a la ejecución de los mismos, todo ello analítica y estadísticamente para de esta forma tomar medidas que permitan reducir las fallas internas que puedan presentarse.

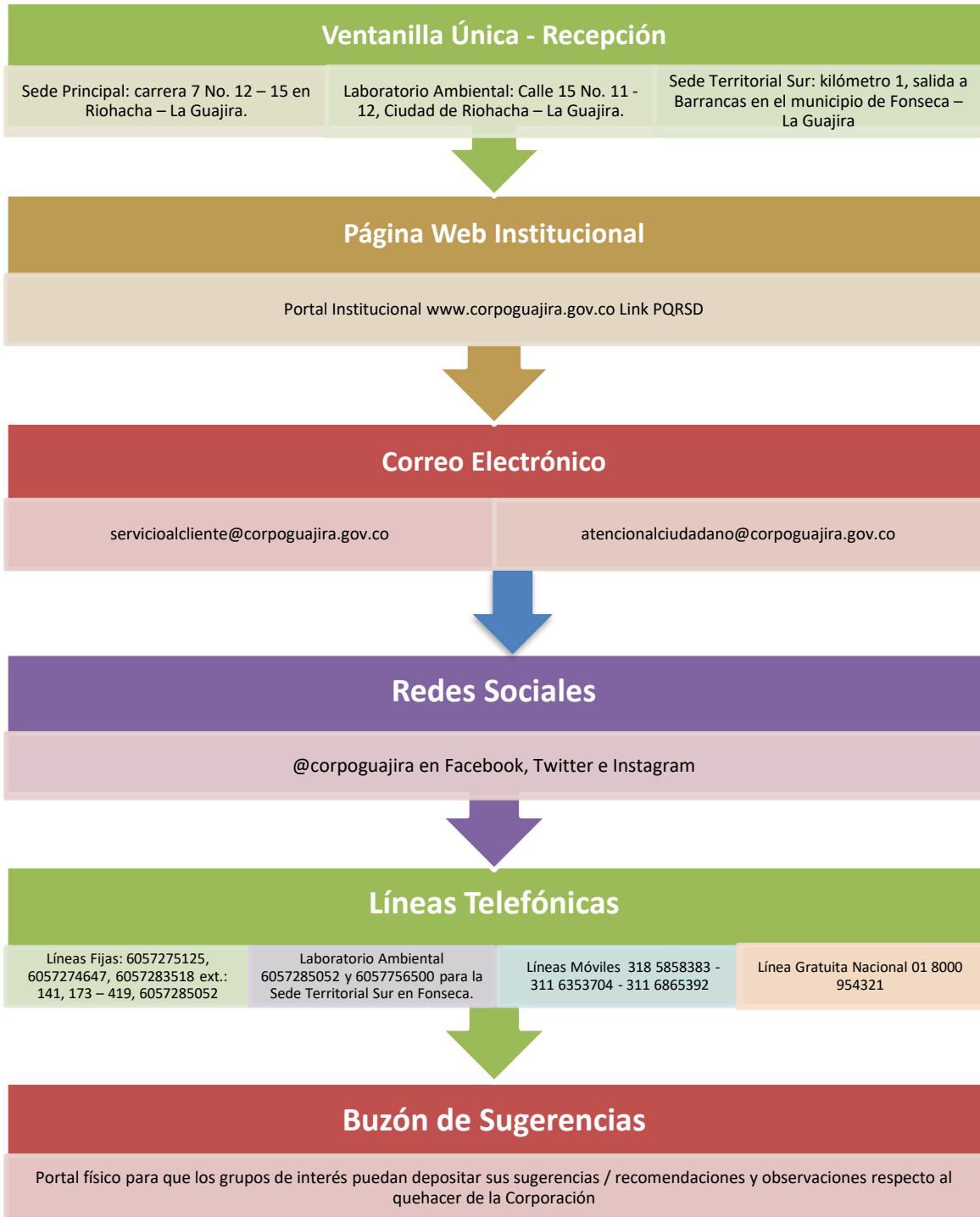
El seguimiento se realiza sobre las respuestas informadas mensualmente por parte de cada área responsable, con el apoyo en el módulo de seguimiento del Sistema de Información para Comunicaciones Oficiales – SICO y verificación física de la atención por medio del registro de actuaciones en las matrices de trazabilidad como son el Código RCAP02-2 Versión 4 de fecha 20 Mayo de 2021 para Peticiones, Quejas Administrativas, Reclamos, Sugerencias y Denuncias – PQRSD y el código RCAP03-2 Versión 4 de fecha 20 Mayo de 2021 para Quejas Ambientales. De igual manera mediante el formato Código RCAP02-1, Versión 3 de fecha 14 de Junio de 2019 se recepciona las Peticiones, Quejas Administrativas, Reclamos, Sugerencias y Denuncias – PQRSD y mediante el formato Código RCAP03-1 Versión 5 de fecha 20 Mayo de 2021 para Quejas Ambientales, los cuales se encuentran adoptados por la Corporación a través del Sistema Integrado de Gestión – SIG y que son compartidos con cada área al interior de la entidad a través una cuenta institucional en Google Drive a fin de lograr un mayor involucramiento por parte de los líderes de los procesos.

Las PQRSD tramitadas por esta Corporación son recibidas a través de diferentes canales habilitados para tal finalidad, entre los cuales están las líneas telefónicas (fijas y móviles), el correo electrónico institucional, las redes sociales Corporativas, la página web institucional, el buzón de sugerencias y la disposición de los colaboradores en las instalaciones locativas y comisiones fuera de la entidad.

En consecuencia, se expondrán las conclusiones importantes para ser tenidas en cuenta, las cuales tendrán como meta la optimización de la atención de los grupos de interés.



## CANALES DE ATENCIÓN CORPOGUAJIRA





#### DATOS GENERALES:

De acuerdo con los datos consignados en los formatos adoptados por la Corporación para el registro, trazabilidad y seguimiento a las PQRSD y Quejas Ambientales, a 31 de agosto de 2022 la Corporación presentó un total de **145** PQRSD, con una atención oportuna a 62 registros que corresponden al 42.76% en la atención a los grupos de interés de la entidad.

Cabe precisar que el universo PQRSD está integrado por los requerimientos de Entes de Control, Quejas Ambientales y necesidades de información y/o apoyos proferidos por la ciudadanía en general.

A continuación, se puede apreciar los datos generales de la gestión PQRSD desarrollada por la Corporación al 31 de agosto 2022:

Tabla No. 1

ANÁLISIS GENERAL DE PQRSD Y QUEJAS AMBIENTALES EN AGOSTO DE 2022						
CONCEPTO	TÉRMINOS DE ATENCIÓN				TOTAL REGISTROS EN EL MES	CUMPLIMIENTO %
	ATENDIDA	EXTEMPORÁNEA	VENCIDA	PENDIENTE POR ATENCIÓN (*)		
PQRSD (interpuestas por personas naturales /jurídica)	57	6	24	28	<b>115</b>	55%
PQRSD (Entes de Control)	5	2	8	3	<b>18</b>	39%
QUEJAS AMBIENTALES	0	0	6	6	<b>12</b>	0%
<b>TOTAL</b>	<b>62</b>	<b>8</b>	<b>38</b>	<b>37</b>	<b>145</b>	
<i>Porcentaje (%)</i>	<i>42,76</i>	<i>5,52</i>	<i>26,21</i>	<i>25,52</i>	<i>100,00</i>	

Fuente: Google Drive – Formato de Trazabilidad y Seguimiento a PQRSD 2022.

Gráfico No. 1

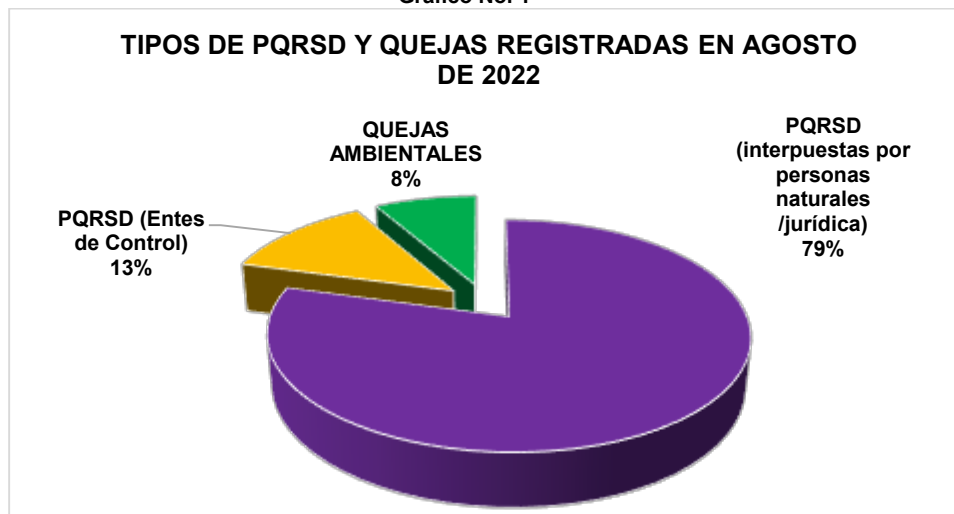
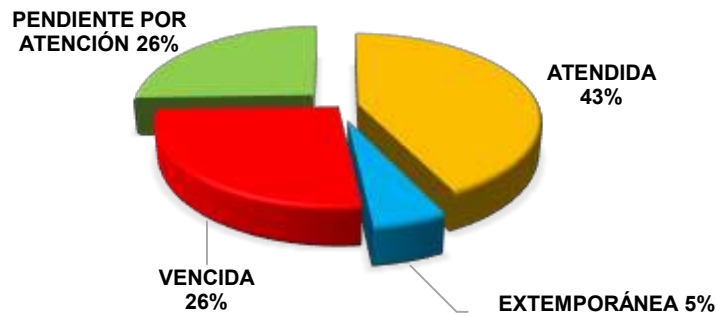


Gráfico No. 2

**ATENCIÓN GENERAL A PQRSD Y QUEJAS AMBIENTALES EN AGOSTO DE 2022**



La Corporación a corte del 31 de agosto presentó el 48% de respuesta a las PQRSD interpuestas por la ciudadanía, cifra de la cual el 43% corresponde a la oportunidad en la atención, mientras que el 5% corresponde a registros respondidos de forma extemporánea; así mismo se logra apreciar que el 26% de registros figuran sin atención, lo cual resulta muy riesgoso en virtud de las consecuencias disciplinarias que esta situación puede acarrear para funcionarios y para la Corporación en general, de igual manera se reporta el 26% reporta pendientes por respuesta dentro de los términos legales establecidos.

Referente a la distribución general por áreas, se tiene la siguiente representación que indica el nivel de cumplimiento en cada dependencia de la Corporación:

Tabla No. 2

<b>SEGUIMIENTO GENERAL DE ATENCIÓN DE LAS PQRSD Y QUEJAS POR AREAS AGOSTO DE 2022</b>						
<b>ÁREA ASIGNADA</b>	<b>TÉRMINOS DE ATENCIÓN</b>				<b>TOTAL REGISTROS</b>	<b>CUMPLIMIENTO %</b>
	<b>ATENDIDA</b>	<b>EXTEMPORÁNEA</b>	<b>VENCIDA</b>	<b>REGISTROS PENDIENTES (*)</b>		
OF. ASESORA DE PLANEACIÓN	2	1	6	0	9	<b>33%</b>
OFICINA DE COMUNICACIONES	1	0	0	0	1	<b>100%</b>
OF. ASESORA JURÍDICA	0	0	0	0	0	<b>N/A</b>
SECRETARIA GENERAL	6	1	1	2	10	<b>70%</b>
SEDE TERRITORIAL SUR	2	0	10	1	13	<b>15%</b>
SUBD. AUTORIDAD AMBIENTAL	1	0	7	9	17	<b>6%</b>
SUBD. GESTION AMBIENTAL	42	3	4	21	70	<b>64%</b>
ENTES DE CONTROL	5	2	8	3	18	<b>39%</b>
REGISTROS COMPARTIDOS	3	1	2	1	7	<b>57%</b>
<b>TOTAL</b>	<b>62</b>	<b>8</b>	<b>38</b>	<b>37</b>	<b>145</b>	
<b>Equivalencia en %</b>	42,76	5,52	26,21	25,52	100,00	

Fuente: Google Drive – Formato de Trazabilidad y Seguimiento a PQRSD 2022.

Gráfico No. 3



En la dinámica general de atención a las PQRSD y Quejas Ambientales por áreas, se evidenció que en el mes de agosto de 2022 el área que mayor cantidad de asignaciones obtuvo fue la Subdirección de Gestión Ambiental con 70 registros equivalentes al 48%, seguido por Entes de Control se recepcionó 18 requerimientos reportando el 12%, la Subdirección de Autoridad Ambiental con 17 registros asignados reportando el 12%, la Sede Territorial Sur con 13 registros reporta un 9%, por parte de los la Secretaria General con 10 reportes representa el 7%, , la Oficina Asesora de Planeación con registros reporta el 6% del total ingresado a la entidad, la Oficina Asesora de Comunicaciones con 1 registro reporta el 1% mientras que la Oficina Asesora Jurídica durante el mes de agosto no presentaron reporte.

Durante el mes de agosto se reporta un 5% por parte de registros que necesitan del trabajo conjunto de varias áreas de la Corporación para poder ser respondidos.

Gráfico No. 4





Con respecto al análisis general relacionado a los canales de atención durante el mes de agosto de 2022, se obtiene que el canal virtual (correo electrónico) fue el canal más utilizado por los distintos grupos de interés de la Corporación para interponer una PQRSD, seguido del canal físico y verbal. El canal de medios de comunicación no reportó PQRSD mientras que los canales de Pagina Web y Telefónico reportaron bajos registros durante el mes del presente informe como se muestra en el Gráfico No. 4.



## **DATOS ESPECÍFICOS:**

A continuación, se detallan los datos respecto al informe del mes de agosto de 2022 en el siguiente orden:

### **1. Peticiones, Quejas, Reclamos, Sugerencias y Denuncias – PQRSD.**

- Dinámica de atención de las PQRSD durante el mes de agosto de 2022.
- Canales de información utilizados para interponer una PQRSD durante el mes de agosto de 2022.
- Clasificación de las PQRSD durante el mes de agosto de 2022.

### **2. Requerimientos proferidos por los Entes de Control.**

- Dinámica de atención de las PQRSD interpuestas por los Órganos de Control durante el mes de agosto de 2022.
- Canales de información utilizados por los Órganos de Control para interponer una PQRSD durante el mes de agosto de 2022.
- Clasificación de las PQRSD interpuestas por los Órganos de Control durante el mes de agosto de 2022.

### **3. Quejas por presuntas afectaciones a los recursos naturales.**

- Dinámica de atención a las Quejas Ambientales durante el mes de agosto de 2022.
- Canales de información utilizados para interponer una queja por presunta afectación a los recursos naturales durante el mes de agosto de 2022.
- Afectaciones ambientales reportadas en el departamento de La Guajira durante el mes de agosto de 2022.
- Reporte de ubicación geográfica de las Quejas Ambientales para el Sistema de Información Geográfica de Corpoguajira durante el mes de agosto de 2022.

### **4. Conclusiones.**





## 1. PETICIONES, QUEJAS, RECLAMOS, SUGERENCIAS Y DENUNCIAS – PQRSD

Una vez acopiada la información PQRSD recibida por la Corporación, se procedió con su tratamiento para el adecuado análisis referente a la dinámica de atención, seguimiento y reporte conforme al Procedimiento para la atención a Peticiones, Quejas, Reclamos, Sugerencias y Denuncias – PQRSD adoptado por esta Corporación. En este sentido, es importante destacar que a corte 31 de agosto de 2022, la Corporación Autónoma Regional de La Guajira – **CORPOGUAJIRA** recepcionó y tramitó **115** registros interpuestas por los grupos de interés a través de los diferentes canales de información en cada sede de la entidad.

A continuación, se detalla información referente a la dinámica interna para la atención de las PQRSD en el mes de agosto de 2022 de acuerdo con los siguientes criterios:

Tabla No. 3

DINÁMICA DE ATENCIÓN PQRSD AGOSTO 2022						
ÁREA ASIGNADA	TÉRMINOS DE ATENCIÓN				TOTAL REGISTROS	CUMPLIMIENTO %
	OPORTUNA	EXTEMPORÁNEA	VENCIDA	PENDIENTE DENTRO DE LOS TÉRMINOS LEGALES		
OF. ASESORA DE PLANEACIÓN	2	1	6		9	33%
OFICINA DE COMUNICACIONES	1				1	100%
OF. ASESORA JURÍDICA	0	0	0	0	0	N/A
SECRETARIA GENERAL	6	1	1	2	10	70%
SEDE TERRITORIAL SUR	2	0	7	1	10	20%
SUBD. AUTORIDAD AMBIENTAL	1	0	4	3	8	13%
SUBD. GESTIÓN AMBIENTAL	42	3	4	21	70	64%
REGISTROS COMPARTIDOS	3	1	2	1	7	57%
<b>TOTAL</b>	<b>57</b>	<b>6</b>	<b>24</b>	<b>28</b>	<b>115</b>	
Equivalencia en %	49,57	5,22	20,87	24,35	100,00	

Fuente: Google Drive – Formato de Trazabilidad y Seguimiento a PQRSD 2022.

Gráfico No. 5





La información descrita en la tabla No. 3 y gráfico No. 5 indica un número considerable de solicitudes pendientes por respuesta representado en un 24% con la posibilidad de convertirse en registros vencidos al vencerse los términos de atención.

Igualmente, se aprecia que la Corporación presenta un nivel de atención en el orden del 55% determinando un 50% de atención de manera oportuna y un 5% de manera extemporánea, se reporta un vencimiento de términos del 21%.

En este orden de análisis, es procedente señalar lo siguiente:

- El área que mayor número de registros asignados presentó fue la Subdirección de Gestión Ambiental, a donde se direccionó un total de 70 PQRSD, logrando una atención del 64% sobre el universo de asuntos de su competencia.
- La Subdirección de Autoridad Ambiental para el corte del presente informe solamente reporta que recibió la asignación de 8 registros de los cuales se dio trámite oportuno a 1 registro, 4 se encuentran vencidos y 3 registros se encuentran pendiente por respuesta dentro de los términos legales establecidos.
- La Sede Territorial Sur tuvo a su cargo la atención de 10 PQRSD, logrando la respuesta oportuna a 2 registros quedando 7 registros vencidos y 1 registro pendiente por respuesta.
- La Oficina Asesora Jurídica no presentaron asignaciones.
- La Oficina Asesora de Comunicaciones, Atención y Servicio al Ciudadano reporta 1 registro el cual dio trámite oportuno.
- La Oficina Asesora de Planeación reporta 9 registros de los cuales se dio trámite oportuno a 2 registros, 1 registro reporta con atención extemporánea y registros vencidos.
- Por parte de Secretaría General reporta 10 registros de los cuales se dio trámite a 6 registro, se reporta 1 registro atendido de manera extemporánea, 1 registro vencido y 2 registros pendientes por respuesta.
- Finalmente, es preciso resaltar que durante el mes de agosto se presentaron 7 registros que requirió de la consolidación de las informaciones, que, dada la naturaleza de la solicitud y la custodia de las informaciones requeridas, se encontraron dispersas en diferentes dependencias de la Corporación.

De otro lado, la clasificación PQRSD durante el mes de agosto de 2022 se presentó la siguiente manera:



Tabla No. 4

CLASIFICACIÓN	CANTIDAD DE REGISTROS
PETICIÓN	34
QUEJA	
RECLAMO	
SUGERENCIA	
DENUNCIAS	
OTRAS SOLICITUDES	81
<b>TOTAL</b>	<b>115</b>

Se recibieron **34** Peticiones de interés general y/o particular lo que es equivalente al 30% del total de registros en el mes, se reporta un total de **81** solicitudes diferentes a los derechos de petición, entre las cuales se encontraron solicitudes por donaciones de madera, donaciones de árboles, préstamos del auditorio, acompañamientos, invitaciones, entre otros, los cuales estuvieron representados en el 70%.

Gráfico No. 6



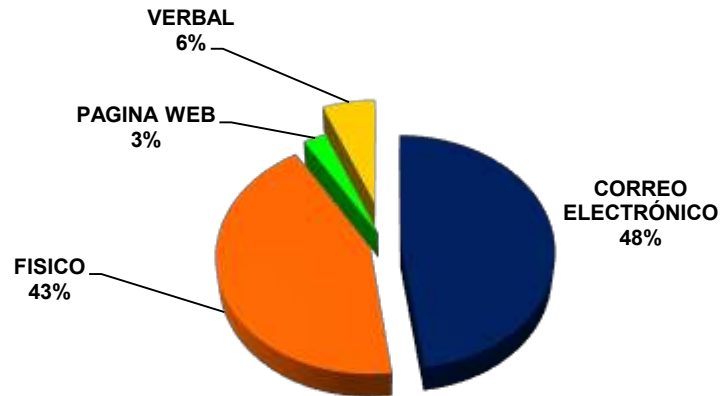
Con relación a los canales utilizados por los distintos grupos de interés para interponer una PQRSD, se presenta a continuación la siguiente información: El canal más utilizado fue el canal Virtual (Correo Electrónico con un total de **55** registros representado en un 48%, seguido por el Físico con un total de **50** reportes representado en un 43%, el canal Página Web con un total de 3 registros representa el 3%, el canal Verbal con un total de **7** registros representa el 6%.

Tabla No. 5

CANAL DE INFORMACIÓN	CANTIDAD DE REGISTROS
CORREO ELECTRÓNICO	55
FISICO	50
PAGINA WEB	3
VERBAL	7
<b>TOTAL</b>	<b>115</b>

Gráfico No. 7

**CANALES DE INFORMACIÓN UTILIZADOS PARA INTERPONER PQRS AGOSTO 2022**

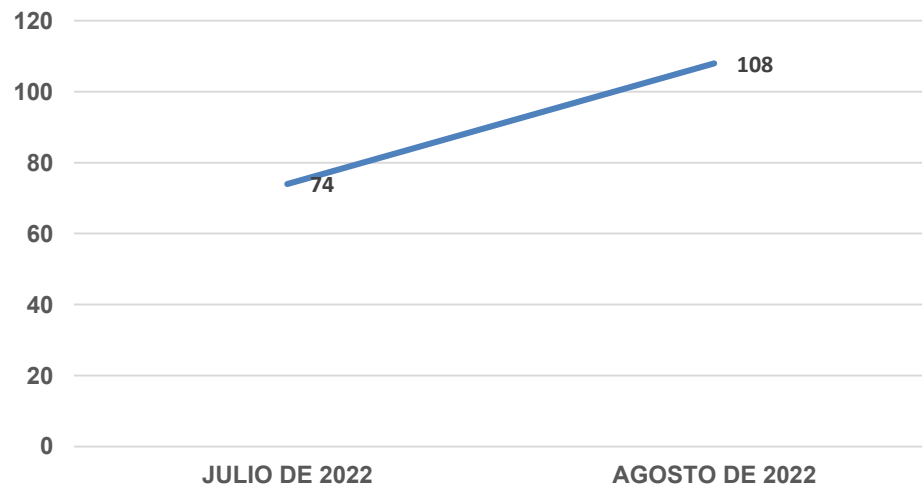


De manera comparativa, se presenta que para el mes de agosto de 2022 se reportaron **34** registros MÁS en comparación con el mes anterior.

**COMPARATIVO DE REGISTROS**

JULIO DE 2022	74
AGOSTO DE 2022	108

**COMPARATIVO DE REGISTROS**

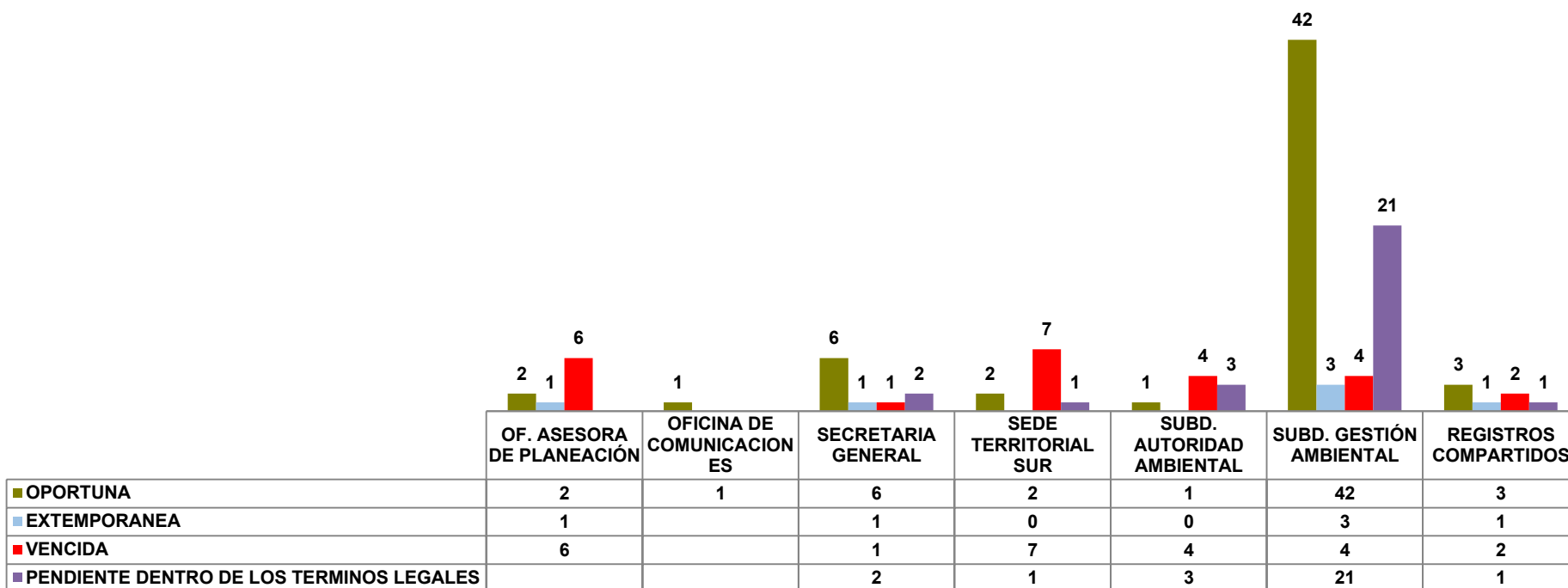




En el gráfico No. 8 se puede detallar las estadísticas de atención por áreas en el mes de agosto de 2022.

Gráfico No. 8

DINÁMICA DE ATENCIÓN POR AREAS PQRSD AGOSTO DE 2022





## 2. REQUERIMIENTOS PROFERIDOS POR LOS ENTES DE CONTROL

Es necesario iniciar este aparte informando que la atención a los requerimientos proferidos por los Entes de Control es coordinada desde la oficina de Control Interno en su rol de relacionamiento con esos organismos externos; basado en ello y teniendo en cuenta que la oficina de Comunicaciones, Atención y Servicio al Ciudadano es un cliente de la oficina de Control Interno, es importante señalar que los datos sobre esta atención fueron tomados fielmente de la matriz de trazabilidad y seguimiento a PQRSD compartida a través de Google Drive con la mencionada dependencia.

En este sentido, para el mes de agosto de 2022 se encontró que la Corporación registró un total de **18** requerimientos interpuestos por los siguientes Entes de Control: la Contraloría General de la República, Procuraduría General de la Nación, Fiscalía General de la Nación y otras entidades como el Departamento Nacional de Planeación (DNP) y la Cámara de Representantes, que si bien es cierto que no pertenecen a los entes de control, es necesario incluir los datos para poder presentar las estadísticas precisas.

En el mes de agosto de 2022 se presentó la siguiente dinámica de asignación por parte de la Oficina de Control Interno:

Tabla No. 6

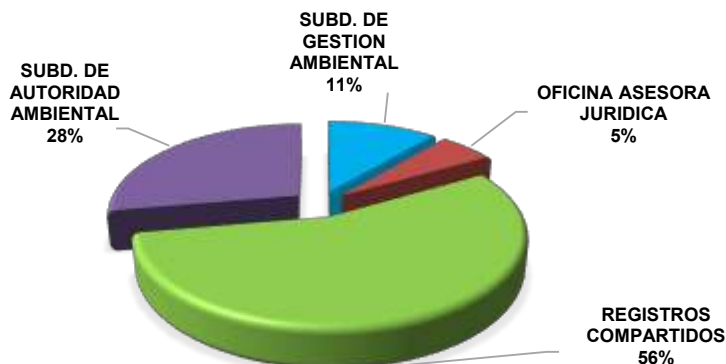
<b>DINÁMICA DE ATENCIÓN ENTES DE CONTROL Y OTRAS ENTIDADES AGOSTO DE 2022</b>						
<b>ÁREA ASIGNADA</b>	<b>TÉRMINOS DE ATENCIÓN</b>				<b>TOTAL REGISTROS</b>	<b>CUMPLIMIENTO %</b>
	<b>OPORTUNA</b>	<b>EXTEMPORÁNEA</b>	<b>VENCIDA</b>	<b>PENDIENTE DENTRO DE LOS TÉRMINOS LEGALES</b>		
SUBD. DE GESTION AMBIENTAL	0	0	1	1	2	0%
OFICINA ASESORA JURIDICA	1	0	0	0	1	100%
REGISTROS COMPARTIDOS	2	2	4	2	10	40%
SUBD. DE AUTORIDAD AMBIENTAL	2	0	3	0	5	40%
<b>TOTAL</b>	<b>5</b>	<b>2</b>	<b>8</b>	<b>3</b>	<b>18</b>	
<b>Equivalencia en %</b>	27,78	11,11	44,44	16,67	100,00	

Fuente: Google Drive – Formato de Trazabilidad y Seguimiento a PQRSD 2022.

De acuerdo con la naturaleza del requerimiento y la custodia de la información requerida, el 28% de requerimientos recibidos por parte de los Entes de Control en el mes de agosto de 2022 se asignó a la Subdirección de Autoridad Ambiental, registros compartidos se reporta un 56%, la Oficina Asesora de Jurídica reporta un 5% y por último tenemos para la Subdirección de Gestión Ambiental reporta un 11%.

Gráfico No. 9

**DINÁMICA DE ASIGNACIÓN REQUERIMIENTOS  
ENTES DE CONTROL AGOSTO DE 2022**



Los requerimientos tuvieron procedencia de acuerdo con la siguiente estadística:

Gráfico No. 10

**REQUERIMIENTOS DE LOS ÓRGANOS DE CONTROL Y  
OTRAS ENTIDADES AGOSTO DE 2022**



Se observa que el 28% de los requerimientos fueron interpuestos por la Fiscalía General de la Nación, el 44% proviene de la Contraloría General de la República, el 17% de los requerimientos provienen de la Procuraduría General de la Nación y un 11% reporta requerimientos provenientes de otras entidades (DNP y Cámara de Representantes).

Es importante destacar que a 31 de agosto de 2022 la Corporación logró la respuesta a 7 requerimientos provenientes de los Entes de Control obteniendo el 28% de cumplimiento de forma oportuna, 11%



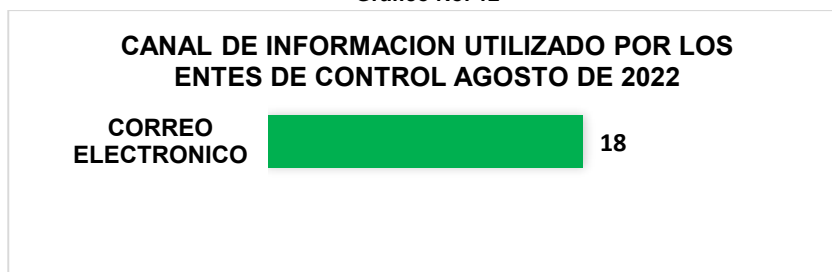


registros atendidos de manera extemporánea, 44% requerimientos se presentan con vencimientos de términos legales y un 17% de registros se encuentran pendiente por respuesta.

Gráfico No. 11



Gráfico No. 12



Con relación al mes de agosto de 2022 el canal virtual fue el único utilizado para reportar solicitudes provenientes de los Entes de Control mientras que la totalidad de los registros ingresados corresponden a solicitudes interpuestas por los entes de control anteriormente reportados.

Gráfico No. 13





De manera comparativa, se presenta que para el mes de julio de 2022 se reportaron **8** registros MENOS en comparación con el mes anterior.

COMPARATIVO DE REGISTROS	
JULIO DE 2022	6
AGOSTO DE 2022	18



### 3. QUEJAS AMBIENTALES POR PRESUNTAS AFECTACIONES A LOS RECURSOS NATURALES

En el mes de agosto de 2022 la ejecución del procedimiento de Atención a las Quejas Ambientales permitió el registro de **12** reportes por presuntas afectaciones al ambiente distribuidas en distintos sectores del departamento de La Guajira, las cuales fueron registradas en el formato de Trazabilidad y Seguimiento a Quejas Ambientales adoptado por la Corporación.

En términos de atención a los casos registrados en el mes de agosto de 2022 es necesario informar que a la fecha de corte reporta que la mayor cantidad de los registros se encuentran pendiente por atención y ello se puede apreciar en las siguientes estadísticas:

Tabla No. 7

DINÁMICA DE ATENCIÓN QUEJAS AMBIENTALES AGOSTO 2022						
ÁREA ASIGNADA	TÉRMINOS DE ATENCIÓN				TOTAL REGISTROS	CUMPLIMIENTO %
	ATENDIDAS	EXTEMPORANEA	VENCIDA	PENDIENTE POR ATENCION		
SEDE TERRITORIAL SUR	0	0	3	3	6	0%
SUBD. DE AUTORIDAD AMBIENTAL	0	0	0	6	6	0%
<b>TOTAL</b>	<b>0</b>	<b>0</b>	<b>3</b>	<b>9</b>	<b>12</b>	
Equivalencia en %	0,00	0,00	25,00	75,00	100,00	

Fuente: Google Drive – Formato de Trazabilidad y Seguimiento a PQRSD 2022.

Como se puede apreciar, se presentaron 6 reportes por presuntas afectaciones ambientales asignados para la Sede Territorial Sur representado en un 50% y 6 reportes asignados para la Subdirección de Autoridad Ambiental representado en un 50% como se puede apreciar en el gráfico No. 14.



En lo que se refiere a la dinámica de atención, el gráfico No. 15 muestra en detalle estadístico el comportamiento de cada área asignada en el mes de agosto de 2022.

Gráfico No. 14

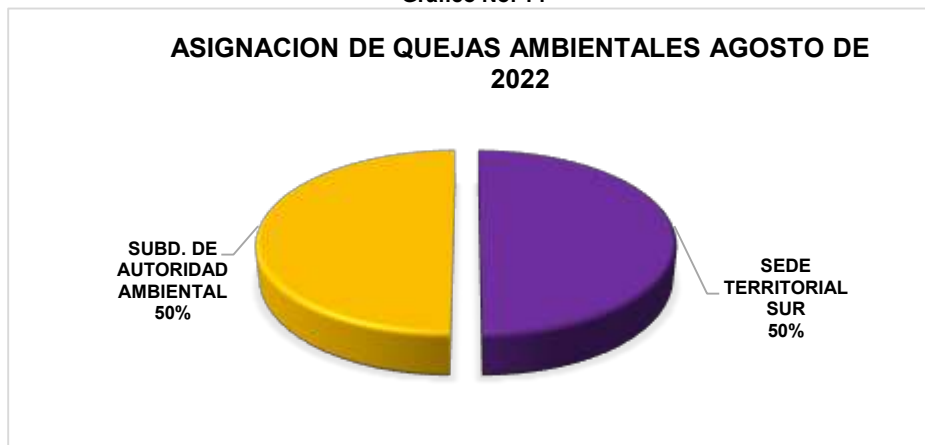
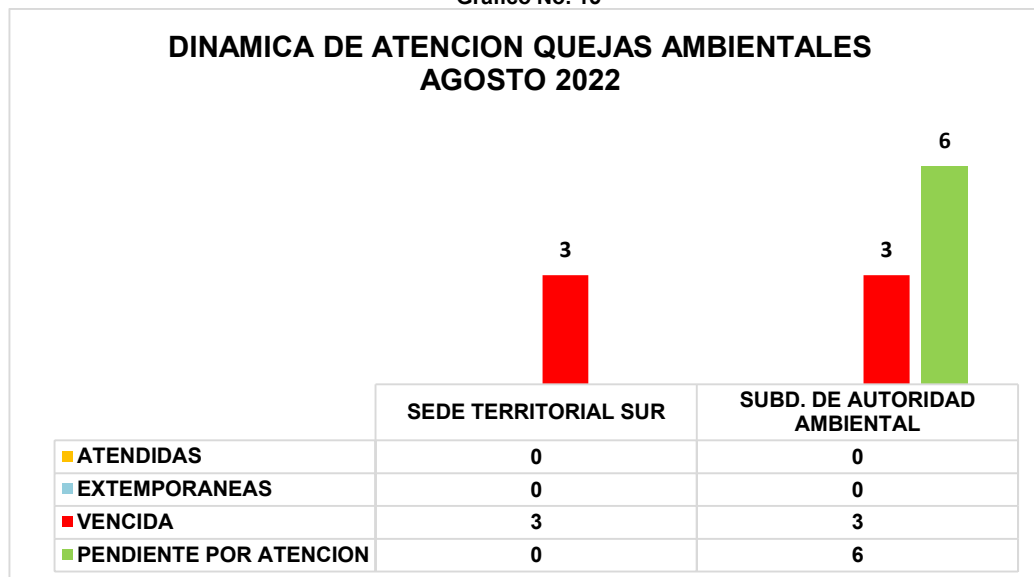


Gráfico No. 15



Se observa que en el mes de agosto de 2022 las áreas involucradas tienen la casi totalidad de los registros de Quejas Ambientales en el término de Pendiente por Atención generando gran preocupación debido al impacto negativo que ocasiona en el nivel de satisfacción a nuestros grupos de interés.

Las Quejas Ambientales fueron recibidas a través de los canales de información dispuestos por la Corporación al servicio de la ciudadanía como se muestra en la siguiente tabla:

Tabla No. 8

CANAL DE INFORMACIÓN	CANTIDAD DE REGISTROS
TELEFONO	3
CORREO ELECTRONICO	3
VERBAL	3
FISICO	3
<b>TOTAL REGISTROS</b>	<b>12</b>

Gráfico No. 16



De acuerdo con la información estadística descrita anteriormente, los canales de información para interponer Quejas Ambientales presentaron 3 registros para cada canal (verbal, físico, correo electrónico y telefónico) durante el mes de agosto de 2022, representado en un 25% para cada uno.

### 3.1. ANÁLISIS DE AFECTACIONES AMBIENTALES EN EL DEPARTAMENTO DE LA GUAJIRA.

Las Quejas Ambientales registradas en agosto de 2022 fueron clasificadas de acuerdo con el tipo de afectación denunciado por el ciudadano y que corresponden con el siguiente gráfico:

Gráfico No. 17



De acuerdo a la cantidad de registros y clasificación de los mismos, es necesario manifestar que la **Deforestación de Bosques y Tala Urbana de Árboles** fue la afectación al ecosistema que mayor número de reporte presentaron, convirtiéndose así en la principal dificultad que debe atacarse a fin de garantizar la sostenibilidad ambiental del departamento.

Otra afectación de importante frecuencia en agosto de 2022 fueron aquellos casos de afectación relacionado al desarrollo de actividades relacionada a **Fauna** debido denuncia por cautiverio de fauna de la especie guacamaya y búho. También se presentó una afectación relacionada al **Ruido** debido a la denuncia por altos decibeles. La afectación de **Contaminación Atmosférica** presentó reporte debido a la denuncia por contaminación de basuras. Otra denuncia presentada es relacionada a **Intervención de Cauce** debido a la denuncia por destrucción del río tapias por intervención. Otra afectación que se presentó durante el mes de agosto de 2022 fue la de **Emisiones Atmosféricas** debido a la denuncia de polvillo de cantera.

De otro lado, es necesario señalar que el D.C **Riohacha y Dibulla** fueron los municipios que mayor número de reportes presentaron por presuntas afectaciones a los recursos naturales y el ambiente presentaron en agosto de 2022, lo cual puede obedecer a que son las ciudades que reporta un gran número de población, en la cual, se puede ocasionar mayores afectaciones al ambiente.

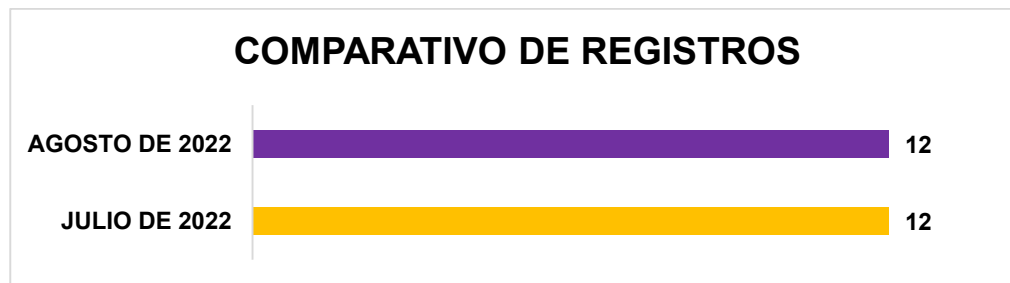
Gráfico No. 18





De manera comparativa, se presenta que para el mes de agosto de 2022 se reportaron **5** registros MENOS en comparación con el mes anterior.

COMPARATIVO DE REGISTROS	
JULIO DE 2022	12
AGOSTO DE 2022	12



### 3.2. REPORTE DE COORDENADAS DE LAS QUEJAS AMBIENTALES PARA EL SISTEMA DE INFORMACION GEOGRAFICA DE CORPOGUAJIRA DURANTE EL MES DE AGOSTO 2022.

Gráfico No. 19





Tabla de Asignación de Coordenadas a las Quejas Ambientales año 2022

Item	ID_Evento	Municipio	Fecha_ocurrencia	Fecha_registro	Descripción_evento	Afectación ambiental	lat_geo	lon_geo	lat	lon	Gestión
1	28010301	San Juan del Cesar	4/01/2022	4/01/2022	ENT-023_2022	Contaminación de aguas	10°45'19.46"N	72°50'37.43"O	10.755.405	-72.843.731	PENDIENTE POR ATENCION
2	15070101	Riohacha	12/01/2022	12/01/2022	ENT-100_2022	Emisiones Atmosféricas	11°31'50.10"N	72°54'45.81"O	11.530.584	-72.912.724	PENDIENTE POR ATENCION
3	15070102	Riohacha	12/01/2022	12/01/2022	ENT-101_2022	Emisiones Atmosféricas	11°26'50.00"N	72°50'20.57"O	11.447.222	-72.839.047	PENDIENTE POR ATENCION
4	150501	Riohacha	12/01/2022	12/01/2022	ENT-102_2022	Emisiones Atmosféricas	11°28'37.57"N	72°53'45.98"O	11.477.103	-72.896.106	PENDIENTE POR ATENCION
5	150601	Fonseca	31/01/2022	31/01/2022	ENT-412_2022	Tala	10°50'37.65"N	72°47'52.83"O	10.843.792	-72.798.008	PENDIENTE POR ATENCION
6	150602	Fonseca	20/01/2022	20/01/2022	ENT-215_2022	Tala	10°53'9.93"N	72°50'56.28"O	10.886.092	-72.848.967	PENDIENTE POR ATENCION
7	150603	Riohacha	1/02/2022	1/02/2022	ENT-451_2022	Contaminación por Vertimientos	11°19'49.92"N	72°41'46.32"O	11.330.533	-72.696.201	PENDIENTE POR ATENCION
8	150623	San Juan del Cesar	2/02/2022	2/02/2022	ENT-487_2022	Intervención de cauce	10°51'37.55"N	73° 31' 73"O	10.860.431	-73.050.481	PENDIENTE POR ATENCION
9	150401	Riohacha	4/02/2022	4/02/2022	ENT-544_2022	Minería ilegal	11°14'44.98"N	73° 23'0.66"O	11.245.828	-73.041.850	PENDIENTE POR ATENCION
10	15070301	Uribea	8/02/2022	8/02/2022	ENT-621_2022	Contaminación de Aguas	11°59'17.57"N	71°45'7.59"O	11.988.214	-71.752.108	PENDIENTE POR ATENCION
11	150604	Riohacha	17/02/2022	17/02/2022	ENT-829_2022	Contaminación de Aguas	11°14'46.21"N	72°58'39.42"O	11.246.169	-72.977.617	PENDIENTE POR ATENCION
12	150605	Albania	24/02/2022	24/02/2022	ENT-1003_2022	Afectaciones Varias	11°14'32.09"N	72°40'9.67"O	11.242.247	-72.669.352	PENDIENTE POR ATENCION
13	150606	Riohacha	25/02/2022	25/02/2022	ENT-1028_2022	Tala	11°14'26.93"N	72°44'22.42"O	11.240.814	-72.739.561	PENDIENTE POR ATENCION
14	150607	San Juan del Cesar	1/02/2022	1/02/2022	ENT-454_2022	Flora	10°57'27.96"N	73° 35'5.93"O	10.957.766	-73.065.535	Atendida mediante SAL-999 del 24/03/2022
15	150608	San Juan del Cesar	1/02/2022	1/02/2022	ENT-455_2022	Contaminación de Aguas	10°46'31.67"N	72°56'5.69"O	10.775.464	-72.934.914	PENDIENTE POR ATENCION
16	150609	Fonseca	1/02/2022	1/02/2022	ENT-456_2022	Tala	10°48'54.73"N	72°51'19.06"O	10.815.204	-72.855.294	PENDIENTE POR ATENCION
17	150610	San Juan del Cesar	1/02/2022	1/02/2022	ENT-221_2022	Incendio	10°49'32.79"N	72°58'33.04"O	10.825.775	-72.975.844	PENDIENTE POR ATENCION
18	28010302	La Jagua del Pilar	7/02/2022	7/02/2022	ENT-599_2022	Incendio	10°33'7.86"N	73° 34' 00"O	10.552.184	-73.051.110	PENDIENTE POR ATENCION
19	150611	Fonseca	24/02/2022	24/02/2022	ENT-965_2022	Minería ilegal	10°47'48.51"N	72°50'16.93"O	10.796.808	-72.838.036	PENDIENTE POR ATENCION
20	28010303	El Molino	27/02/2022	27/02/2022	ENT-1057_2022	Tala	10°37'39.47"N	72°53'52.55"O	10.627.630	-72.897.930	PENDIENTE POR ATENCION
21	28010304	San Juan del Cesar	28/02/2022	28/02/2022	ENT-1059_2022	Tala	10°42'47.19"N	73° 45'5.92"O	10.713.108	-73.082.200	PENDIENTE POR ATENCION
22	15070103	Riohacha	7/03/2022	7/03/2022	ENT-1255_2022	Olores ofensivos	11°20'43.76"N	72°41'17.21"O	11.345.490	-72.688.114	PENDIENTE POR ATENCION
23	150612	Riohacha	15/03/2022	15/03/2022	ENT-1454_2022	Incendio	11°19'15.74"N	72°56'48.03"O	11.321.039	-72.946.675	PENDIENTE POR ATENCION
24	150613	Riohacha	17/03/2022	17/03/2022	ENT-1504_2022	Ruido	11°13'51.97"N	72°48'58.55"O	11.231.104	-72.816.265	PENDIENTE POR ATENCION
25	150614	Riohacha	22/03/2022	22/03/2022	ENT-1556_2022	Afectaciones Varias	11°13'55.16"N	72°51'5.33"O	11.231.989	-72.851.481	PENDIENTE POR ATENCION
26	150615	Riohacha	31/03/2022	31/03/2022	ENT-1781_2022	Captación ilegal	11°27'39.52"N	72°55'55.83"O	11.460.979	-72.932.174	PENDIENTE POR ATENCION
27	150616	Fonseca	1/03/2022	1/03/2022	ENT-1109_2022	Tala	10°55'55.47"N	72°49'1.86"O	10.932.075	-72.817.183	PENDIENTE POR ATENCION
28	150617	Fonseca	3/03/2022	3/03/2022	ENT-1166_2022	Incendio	10°50'37.65"N	72°47'52.83"O	10.843.793	-72.798.009	PENDIENTE POR ATENCION
29	150618	Fonseca	4/03/2022	4/03/2022	ENT-1196_2022	Incendio	10°51'27.47"N	72°48'52.92"O	10.857.631	-72.814.700	Atendida mediante SAL- 790 del 7/03/2022
30	150619	San Juan del Cesar	9/03/2022	9/03/2022	ENT-1304_2022	Tala	10°50'39.89"N	72°53'59.31"O	10.844.413	-72.899.808	PENDIENTE POR ATENCION
31	150620	Barrancas	15/03/2022	15/03/2022	ENT-1455_2022	Incendio	10°51'35.14"N	72°59'13.77"O	10.859.761	-72.987.158	PENDIENTE POR ATENCION
32	150621	El Molino	17/03/2022	17/03/2022	ENT-1502_2022	Tala	10°53'41.63"N	72°42'36.75"O	10.894.897	-72.710.208	PENDIENTE POR ATENCION
33	150622	San Juan del Cesar	24/03/2022	24/03/2022	ENT-1626_2022	Tala	10°42'14.13"N	72°56'22.40"O	10.703.925	-72.939.556	PENDIENTE POR ATENCION
34	28010305	San Juan del Cesar	30/03/2022	30/03/2022	ENT-1688_2022	Tala	10°48'46.69"N	73° 68' 06"O	10.812.969	-73.102.240	PENDIENTE POR ATENCION
35	15080201	San Juan del Cesar	1/04/2022	1/04/2022	ENT-1844_2022	Captación ilegal	11°15'2.19"N	72°31'34.81"O	11.250.607	-72.526.335	PENDIENTE POR ATENCION
36	150624	San Juan del Cesar	4/04/2022	4/04/2022	ENT-1873_2022	Tala	10°51'37.66"N	72°55'53.98"O	10.860.461	-72.931.661	PENDIENTE POR ATENCION
37	150625	Fonseca	19/04/2022	19/04/2022	ENT-2228_2022	Tala	10°51'19.29"N	72°54'28.59"O	10.855.358	-72.907.941	PENDIENTE POR ATENCION
38	28010306	San Juan del Cesar	19/04/2022	19/04/2022	ENT-2234_2022	Tala	10°48'51.25"N	73° 54'5.22"O	10.814.237	-73.095.977	PENDIENTE POR ATENCION
39	28010307	Villanueva	21/04/2022	21/04/2022	ENT-2300_2022	Tala	10°45'48.87"N	73° 42' 75"O	10.763.575	-73.067.431	PENDIENTE POR ATENCION
40	28010308	Riohacha	18/04/2022	18/04/2022	ENT-2187_2022	Contaminación de aguas/ Minería ilegal	10°45'51.74"N	72°54'19.04"O	10.764.371	-72.905.290	PENDIENTE POR ATENCION
41	15070104	Manaua	19/04/2022	19/04/2022	ENT-2208_2022	Tala	11°35'6.40"N	72°36'22.39"O	11.585.111	-72.606.219	PENDIENTE POR ATENCION
42	15070105	Manaua	27/04/2022	27/04/2022	ENT-2422_2022	Tala / Incendio	11°37'30.75"N	72°34'26.26"O	11.625.207	-72.573.960	PENDIENTE POR ATENCION
43	150626	Riohacha	29/04/2022	29/04/2022	ENT-2473_2022	Minería ilegal	11°14'8.15"N	72°59'42.21"O	11.235.597	-72.995.058	PENDIENTE POR ATENCION
44	150627	Distracción	2/05/2022	2/05/2022	ENT-2528_2022	Afectaciones Varias	11°13'19.47"N	72°36'38.89"O	11.222.075	-72.610.802	PENDIENTE POR ATENCION
45	150628	Riohacha	4/05/2022	4/05/2022	ENT-2582_2022	Tala	10°58'40.74"N	72°41'46.72"O	10.977.983	-72.696.311	PENDIENTE POR ATENCION
46	150629	Distracción	9/05/2022 16/05/2022 16/05/2022	9/05/2022 16/05/2022 16/05/2022	2022050934400002700 ENT-2864 ENT-2870 RADICACION DE ENTRADA- 2022-20220526370000031281	Afectaciones Varias	10°59'32.99"N	72°51'24.27"O	10.992.497	-72.856.742	PENDIENTE POR ATENCION
47	150502	Riohacha	3/05/2022	3/05/2022	ENT-2534_2022	Fauna	11°20'28.46"N	72°55'22.12"O	11.341.239	-72.922.811	PENDIENTE POR ATENCION
48	150630	Riohacha	3/05/2022	3/05/2022	ENT-2535_2022	Tala	11°23'53.34"N	72°55'11.22"O	11.398.151	-72.919.784	PENDIENTE POR ATENCION
49	150503	Riohacha	4/05/2022	4/05/2022	ENT-2587_2022	Tala	11°26'34.96"N	72°55'2.63"O	11.443.044	-72.917.397	PENDIENTE POR ATENCION
50	150631	Riohacha	19/05/2022	19/05/2022	ENT-2961_2022	Tala	11°21'23.79"N	72°56'59.15"O	11.356.607	-72.949.763	PENDIENTE POR ATENCION
51	150504	Riohacha	31/05/2022	31/05/2022	ENT-3169_2022	Tala	11°17'18.29"N	72°58'49.18"O	11.288.414	-72.980.328	PENDIENTE POR ATENCION
52	15080202	San Juan del Cesar	8/06/2022	8/06/2022	ENT- 33851_2022	Tala	11°15'29.30"N	72°32'47.91"O	11.258.140	-72.546.642	PENDIENTE POR ATENCION
53	150632	Fonseca	14/06/2022	14/06/2022	ENT- 35241_2022	Tala	11° 8'39.27"N	72°36'56.79"O	11.144.242	-72.615.775	PENDIENTE POR ATENCION
54	150633	Barrancas	21/06/2022	21/06/2022	ENT- 36311 / 36421_2022	Minería ilegal	10°52'44.44"N	72°46'16.76"O	10.879.012	-72.771.322	PENDIENTE POR ATENCION
55	150634	Fonseca	21/06/2022	21/06/2022	ENT- 36501_2022	Minería ilegal	10°55'55.46"N	72°43'52.00"O	10.932.072	-72.731.111	PENDIENTE POR ATENCION
56	150635	Barrancas	21/06/2022	21/06/2022	ENT- 36541_2022	Contaminación atmosférica	10°52'50.51"N	72°46'12.16"O	10.880.698	-72.770.045	PENDIENTE POR ATENCION
57	150636	San Juan del Cesar	22/06/2022	22/06/2022	ENT- 36611_2022	Tala	10°53'7.82"N	72°55'25.79"O	10.885.506	-72.923.831	PENDIENTE POR ATENCION
58	150637	San Juan del Cesar	24/06/2022	24/06/2022	ENT- 37211_2022	Tala	10°49'10.51"N	73° 51' 04"O	10.819.587	-73.083.622	PENDIENTE POR ATENCION
59	150638	Riohacha	1/06/2022	1/06/2022	ENT- 3185	Incendio	11°31'50.16"N	72°54'45.86"O	11.530.600	-72.912.739	VENCIDO
60	150505	Dibulla	21/06/2022	21/06/2022	ENT- 3640	Ruido	11°25'51.41"N	73° 35'4.75"O	11.430.946	-73.065.207	VENCIDO
61	150639	Maicao	21/06/2022	21/06/2022	ENT- 3656	Tala	11°25'3.21"N	72°40'51.53"O	11.417.558	-72.680.981	VENCIDO
62	15070106	Dibulla	18/07/2022	18/07/2022	ENT- 4176	Minería ilegal	11°21'24.20"N	72°50'22.76"O	11.356.722	-72.839.656	PENDIENTE POR ATENCION
63	150640	Riohacha	22/07/2022	22/07/2022	ENT- 4299	Tala	11°24'42.04"N	72°51'45.90"O	11.411.678	-72.862.750	PENDIENTE POR ATENCION
64	150641	Riohacha	25/07/2022	25/07/2022	ENT- 4318	Tala	11°27'31.36"N	72°52'57.06"O	11.458.711	-72.882.518	PENDIENTE POR ATENCION
65	150642	Riohacha	25/07/2022	25/07/2022	ENT- 4319	Contaminación	11°29'43.53"N	72°53'52.63"O	11.495.425	-72.897.953	PENDIENTE POR ATENCION
66	150506	Dibulla	29/07/2022	29/07/2022	ENT- 4456	Afectaciones Varias	11°26'6.78"N	72°59'12.08"O	11.435.210	-72.986.690	PENDIENTE POR ATENCION
67	15030201	Dibulla	29/07/2022	29/07/2022	ENT- 4457	Olores ofensivos	11° 52'8.30"N	73°23'43.83"O	11.091.194	-73.395.508	PENDIENTE POR ATENCION
68	150402	Barrancas	6/07/2022	6/07/2022	ENT- 36291	Tala	11° 38' 19"N	73°15'5.92"O	11.052.275	-73.251.645	PENDIENTE POR ATENCION
69	28010309	Villanueva	14/07/2022	14/07/2022	ENT- 41281	Minería ilegal	10°40'41.67"N	72°54'39.40"O	10.678.242	-72.910.944	PENDIENTE POR ATENCION
70	28010310	San Juan del Cesar	14/07/2022	14/07/2022	ENT- 41291	Tala	10°38'34.28"N	72°58'40.17"O	10.642.856	-72.977.826	VENCIDO
71	150643	Barrancas	19/07/2022	19/07/2022	ENT- 4198	Incendio	10°57'31.68"N	72°47'23.64"O	10.958.800	-72.789.900	PENDIENTE POR ATENCION
72	150644	Fonseca	21/07/2022	21/07/2022	ENT- 4228	Tala	10°51'46.53"N	72°47'47.97"O	10.862.925	-72.796.659	VENCIDO
73	150645	El Molino	29/07/2022	29/07/2022	ENT- 44661	Tala	10°44'5.37"N	72°52'13.10"O	10.734.825	-72.870.306	VENCIDO
74	150646	Riohacha	2/08/2022	2/08/2022	ENT- 4528	Tala	11°20'34.91"N	72°39'24.88"O	11.343.030	-72.656.855	VENCIDO
75	150647	Riohacha	8/08/2022	8/08/2022	ENT- 4668	Contaminación	11°22'9.79"N	72°57'27.85"O	11.369.386	-72.957.736	VENCIDO
76	150648	Riohacha	18/08/2022	18/08/2022	ENT- 4984	Intervención de cauce	11°19'40.57"N	72°58'9.51"O	11.327.935	-72.969.	





## 5. CONCLUSIONES

- En términos generales a 31 de agosto de 2022 la Corporación presentó un total de **145** PQRSD, con una atención oportuna a 62 registros que corresponden al 42.76% en la atención a los grupos de interés de la entidad.
- La Corporación a corte del 31 de agosto presentó el 48% de respuesta a las PQRSD interpuestas por la ciudadanía, cifra de la cual el 43% corresponde a la oportunidad en la atención, mientras que el 5% corresponde a registros respondidos de forma extemporánea; así mismo se logra apreciar que el 26% de registros figuran sin atención, lo cual resulta muy riesgoso en virtud de las consecuencias disciplinarias que esta situación puede acarrear para funcionarios y para la Corporación en general, de igual manera se reporta el 26% reporta pendientes por respuesta dentro de los términos legales establecidos.
- En la dinámica general de atención a las PQRSD y Quejas Ambientales por áreas, se evidenció que en el mes de agosto de 2022 el área que mayor cantidad de asignaciones obtuvo fue la Subdirección de Gestión Ambiental con 70 registros equivalentes al 48%, seguido por Entes de Control se recepcionó 18 requerimientos reportando el 12%, la Subdirección de Autoridad Ambiental con 17 registros asignados reportando el 12%, la Sede Territorial Sur con 13 registros reporta un 9%, por parte de los la Secretaria General con 10 reportes representa el 7%, , la Oficina Asesora de Planeación con registros reporta el 6% del total ingresado a la entidad, la Oficina Asesora de Comunicaciones con 1 registro reporta el 1% mientras que la Oficina Asesora Jurídica durante el mes de agosto no presentaron reporte. Se reporta un 5% por parte de registros que necesitan del trabajo conjunto de varias áreas de la Corporación para poder ser respondidos.
- Con respecto al análisis general relacionado a los canales de atención durante el mes de agosto de 2022, se obtiene que el canal virtual (correo electrónico) fue el canal más utilizado por los distintos grupos de interés de la Corporación para interponer una PQRSD, seguido del canal físico y verbal. El canal de medios de comunicación no reporto PQRSD mientras que los canales de Pagina Web y Telefónico reportaron bajos registros durante el mes del presente informe.
- A corte 31 de agosto de 2022, la Corporación Autónoma Regional de La Guajira – **CORPOGUAJIRA** recepcionó y tramitó **115** registros interpuestas por los grupos de interés a través de los diferentes canales de información en cada sede de la entidad.
- Se aprecia que la Corporación presenta un nivel de atención en el orden del 55% determinando un 50% de atención de manera oportuna y un 5% de manera extemporánea, se reporta un vencimiento de términos del 21%.
- El área que mayor número de registros asignados presentó fue la Subdirección de Gestión Ambiental, a donde se direccionó un total de 70 PQRSD, logrando una atención del 64% sobre el universo de asuntos de su competencia.
- Se recibieron **34** Peticiones de interés general y/o particular lo que es equivalente al 30% del total de registros en el mes, se reporta un total de **81** solicitudes diferentes a los derechos de petición, entre las cuales se encontraron solicitudes por donaciones de madera, donaciones de árboles, préstamos del auditorio, acompañamientos, invitaciones, entre otros, los cuales estuvieron representados en el 70%.
- Con relación a los canales utilizados por los distintos grupos de interés para interponer una PQRSD, se presenta a continuación la siguiente información: El canal más utilizado fue el canal





Virtual (Correo Electrónico con un total de **55** registros representado en un 48%, seguido por el Físico con un total de **50** reportes representado en un 43%, el canal Página Web con un total de 3 registros representa el 3%, el canal Verbal con un total de **7** registros representa el 6%.

- Para el mes de agosto de 2022 se encontró que la Corporación registró un total de **18** requerimientos interpuestos por los siguientes Entes de Control: la Contraloría General de la República, Procuraduría General de la Nación, Fiscalía General de la Nación y otras entidades como el Departamento Nacional de Planeación (DNP) y la Cámara de Representantes, que, si bien es cierto que no pertenezcan a los entes de control, es necesario incluir los datos para poder presentar las estadísticas precisas.
- De acuerdo con la naturaleza del requerimiento y la custodia de la información requerida, el 28% de requerimientos recibidos por parte de los Entes de Control en el mes de agosto de 2022 se asignó a la Subdirección de Autoridad Ambiental, registros compartidos se reporta un 56%, la Oficina Asesora de Jurídica reporta un 5% y por último tenemos para la Subdirección de Gestión Ambiental reporta un 11%.
- Se observa que el 28% de los requerimientos fueron interpuestos por la Fiscalía General de la Nación, el 44% proviene de la Contraloría General de la República, el 17% de los requerimientos provienen de la Procuraduría General de la Nación y un 11% reporta requerimientos provenientes de otras entidades (DNP y Cámara de Representantes).
- Es importante destacar que a 31 de agosto de 2022 la Corporación logró la respuesta a 7 requerimientos provenientes de los Entes de Control obteniendo el 28% de cumplimiento de forma oportuna, 11% registros atendidos de manera extemporánea, 44% requerimientos se presentan con vencimientos de términos legales y un 17% de registros se encuentran pendiente por respuesta.
- Con relación al mes de agosto de 2022 el canal virtual fue el único utilizado para reportar solicitudes provenientes de los Entes de Control mientras que la totalidad de los registros ingresados corresponden a solicitudes interpuestas por los entes de control anteriormente reportados.
- En el mes de agosto de 2022 la ejecución del procedimiento de Atención a las Quejas Ambientales permitió el registro de **12** reportes por presuntas afectaciones al ambiente distribuidas en distintos sectores del departamento de La Guajira, las cuales fueron registradas en el formato de Trazabilidad y Seguimiento a Quejas Ambientales adoptado por la Corporación.
- Se presentaron 6 reportes por presuntas afectaciones ambientales asignados para la Sede Territorial Sur representado en un 50% y 6 reportes asignados para la Subdirección de Autoridad Ambiental representado en un 50%.
- De acuerdo con la información estadística descrita anteriormente, los canales de información para interponer Quejas Ambientales presentaron 3 registros para cada canal (verbal, físico, correo electrónico y telefónico) durante el mes de agosto de 2022, representado en un 25% para cada uno.
- De acuerdo a la cantidad de registros y clasificación de los mismos, es necesario manifestar que la **Deforestación de Bosques y Tala Urbana de Árboles** fue la afectación al ecosistema que mayor número de reporte presentaron, convirtiéndose así en la principal dificultad que debe atacarse a fin de garantizar la sostenibilidad ambiental del departamento.
- El D.C **Riohacha y Dibulla** fueron los municipios que mayor número de reportes presentaron por presuntas afectaciones a los recursos naturales y el ambiente presentaron en agosto de 2022, lo



cual puede obedecer a que son las ciudades que reporta un gran número de población, en la cual, se puede ocasionar mayores afectaciones al ambiente.

- Se reporta que para el mes de agosto de 2022 no se presentaron registros de quejas ambientales que afecten el Sistema de Gestión Ambiental de la Corporación.

De conformidad con lo establecido en la Ley No. 1712 de 2014 “Por medio de la cual se crea la Ley de Transparencia y del Derecho de Acceso a la Información Pública Nacional y se dictan otras disposiciones”, esta información se pone a disposición de nuestros grupos de interés, quienes pueden consultarla en el portal web [www.corpoguajira.gov.co](http://www.corpoguajira.gov.co)

Atentamente,

**JUAN JOSE PEÑARANDA ARREGOCES**

Asesor de Comunicaciones, Atención y Servicio al Ciudadano